



# Beschrijvend Bodemonderzoek

3M Zwijndrecht en omgevende  
gebieden

VOORBEREID VOOR

**3M** Science.  
Applied to Life.™

3M Belgium bvba

DATUM

22 december 2023

REFERENTIE

0540247



## DOCUMENT GEGEVENS

DOCUMENT TITEL	Beschrijvend Bodemonderzoek
DOCUMENT ONDERTITEL	3M Zwijndrecht en omgevende gebieden
PROJECT NUMMER	0540247
Datum	22 december 2023
Versie	1
Geschreven door	Sarah Verhulst, Nel Van Houdt, Ronald Ruijter, Sebastiaan Sommereyns, Kenneth Seys, Lieselotte Sorgeloos, Gerd Van den Daele, Pieter Schrooten, Jan Van linden en Dirk Nuyens
Klantnaam	3M Belgium bvba

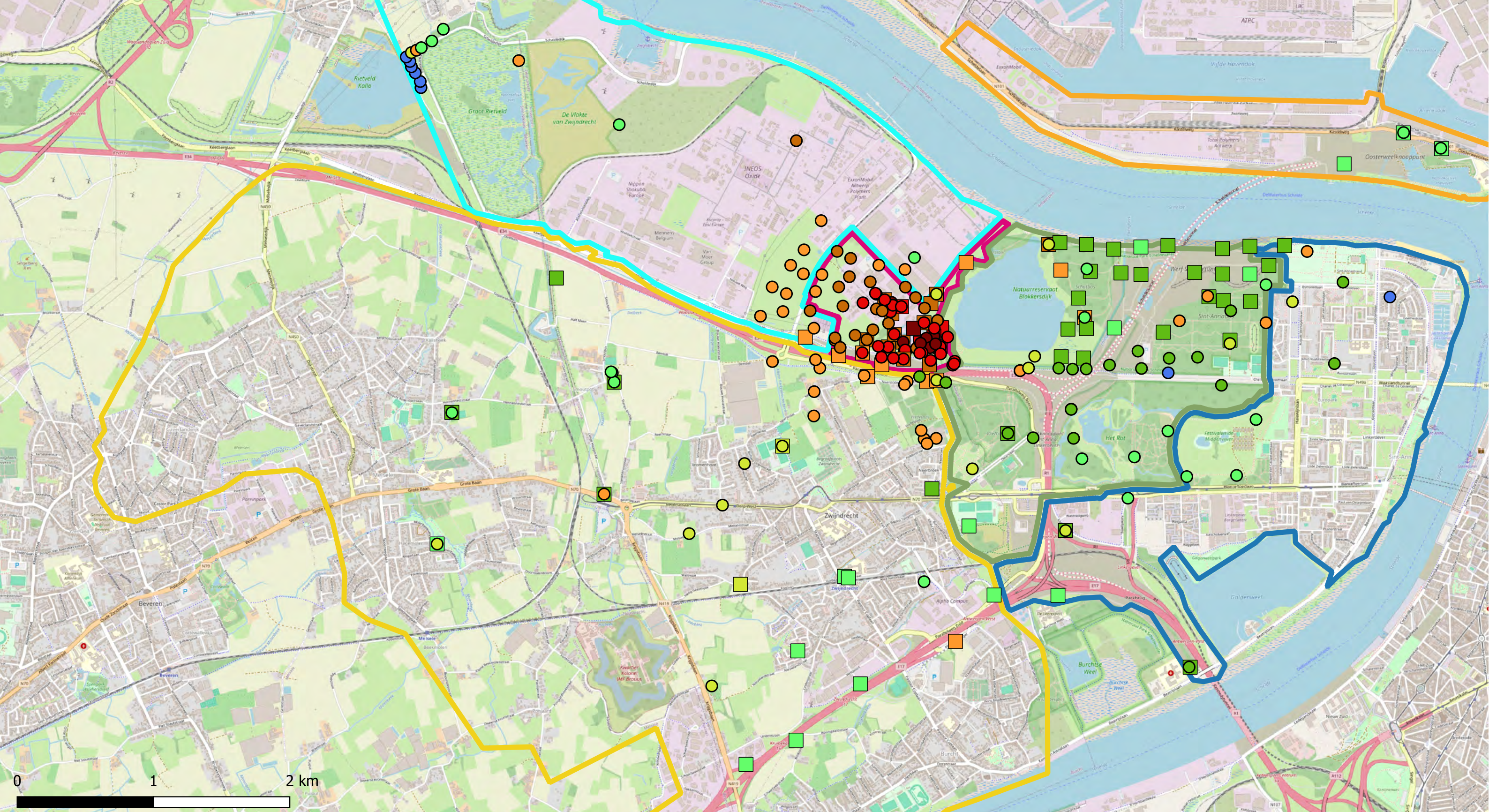




DEEL 6 – FIGUREN

## FIGUUR 9 KAARTEN MET DE RESULTATEN IN GRONDWATER - K





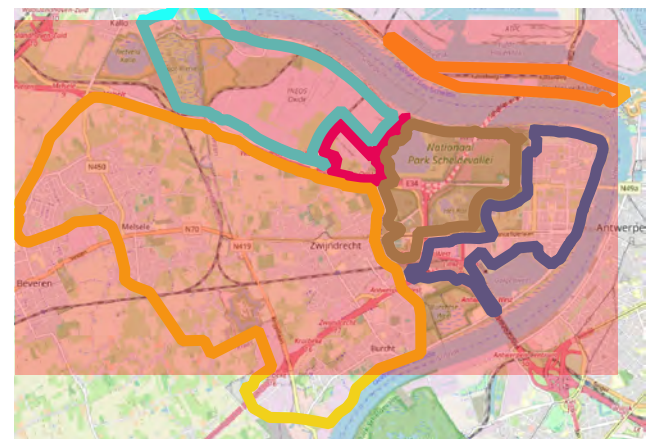
Deelzones projectgebied

- 3M-site
- Industriezone
- Natuurgebieden
- Gebied ten zuiden van E34
- Linkeroever
- Rechteroever

Som PFAS 20EU DWRL (µg/l)

- < DL
- DL - 0.1
- 0.1 - 0.5
- 0.5 - 1
- 1 - 20
- 20 - 500
- 500 - 5000
- > 5000

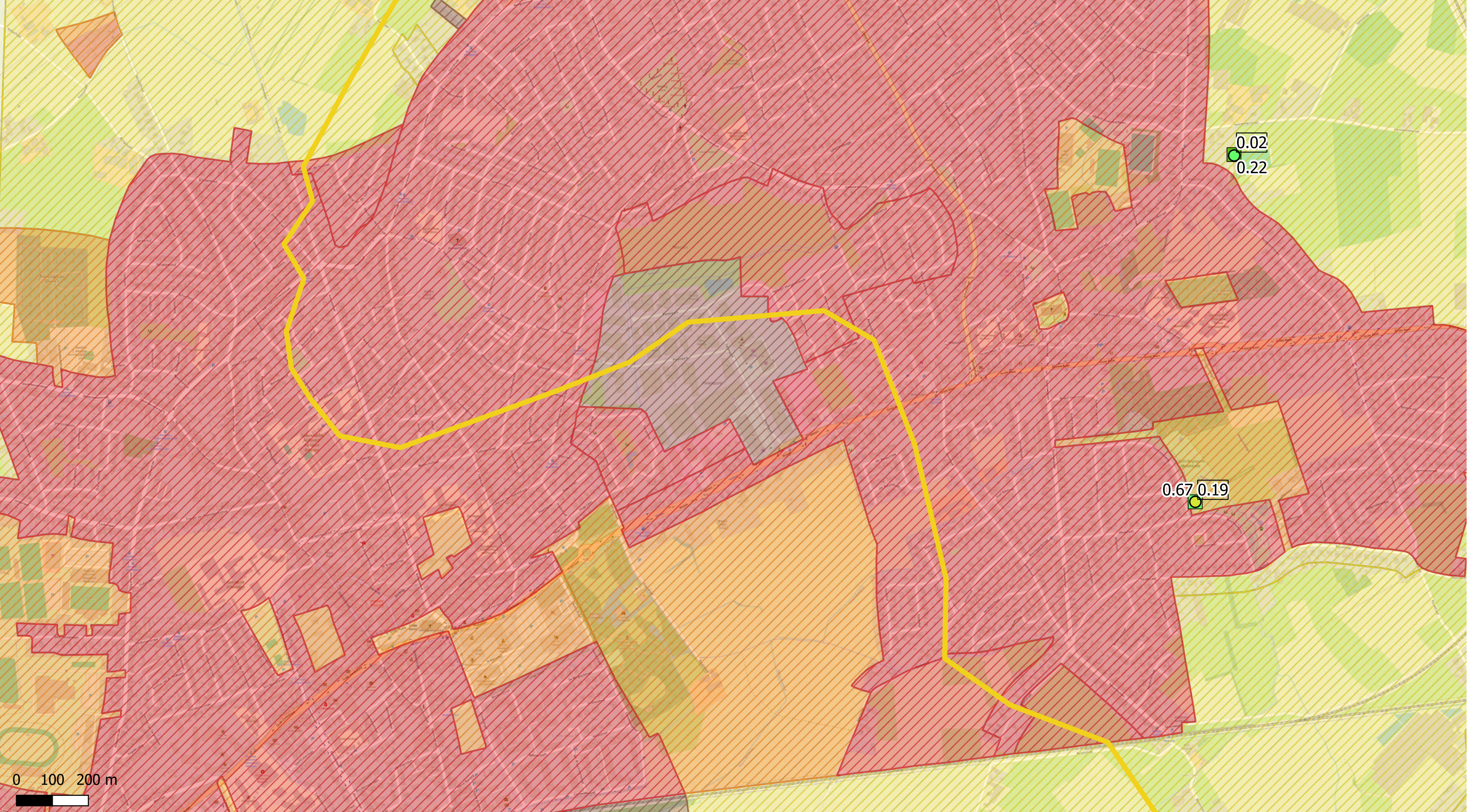
- Middeldiep
- Diep



**ERM N.V.**  
 Kantersteen 47  
 1000 Brussel  
 Tel.: +32 2 550 02 80  
 Fax.: +32 2 287 36 79

Schaal: <b>1:26000</b>	Titel: Beschrijvend bodemonderzoek - 3M site en omgeving.
Data range: 01/01/2017 - 1/11/2023	Beschrijving: Concentraties in het grondwater - middeldiep & diep - µg/l Som PFAS 20EU DWRL Offsite is de maximale waarde weergegeven; Onsite is de meest recente waarde weergegeven.
Figuur:	© OpenStreetMap-contributors





Deelzones projectgebied

- 3M-site
- Industriezone
- Natuurgebieden
- Gebied ten zuiden van E34
- Linkeroever
- Rechteroever

Landuse

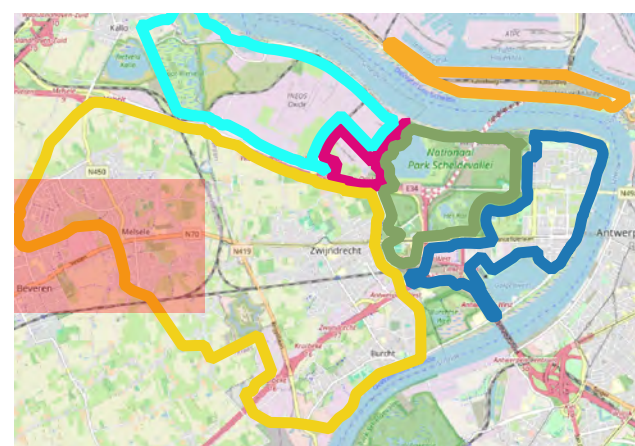
- Type I - Natural
- Type II - Agricultural
- Type III - Urban
- Type IV - Recreational
- Type V - Industrial

Som PFAS 20EU DWRL ( $\mu\text{g/l}$ )

- < DL
- DL - 0.1
- 0.1 - 0.5
- 0.5 - 1
- 1 - 20
- 20 - 500
- 500 - 5000
- > 5000


Middeldiep

- Diep



ERM N.V.

Kantersteen 47  
1000 Brussel  
Tel.: +32 2 550 02 80  
Fax.: +32 2 287 36 79



Schaal:

1:9704,35

Titel: Beschrijvend bodemonderzoek - 3M site en omgeving.

Beschrijving:  
Concentraties in het grondwater - middeldiep & diep -  $\mu\text{g/l}$   
Som PFAS 20EU DWRL  
Offsite is de maximale waarde weergegeven;  
Onsite is de meest recente waarde weergegeven.

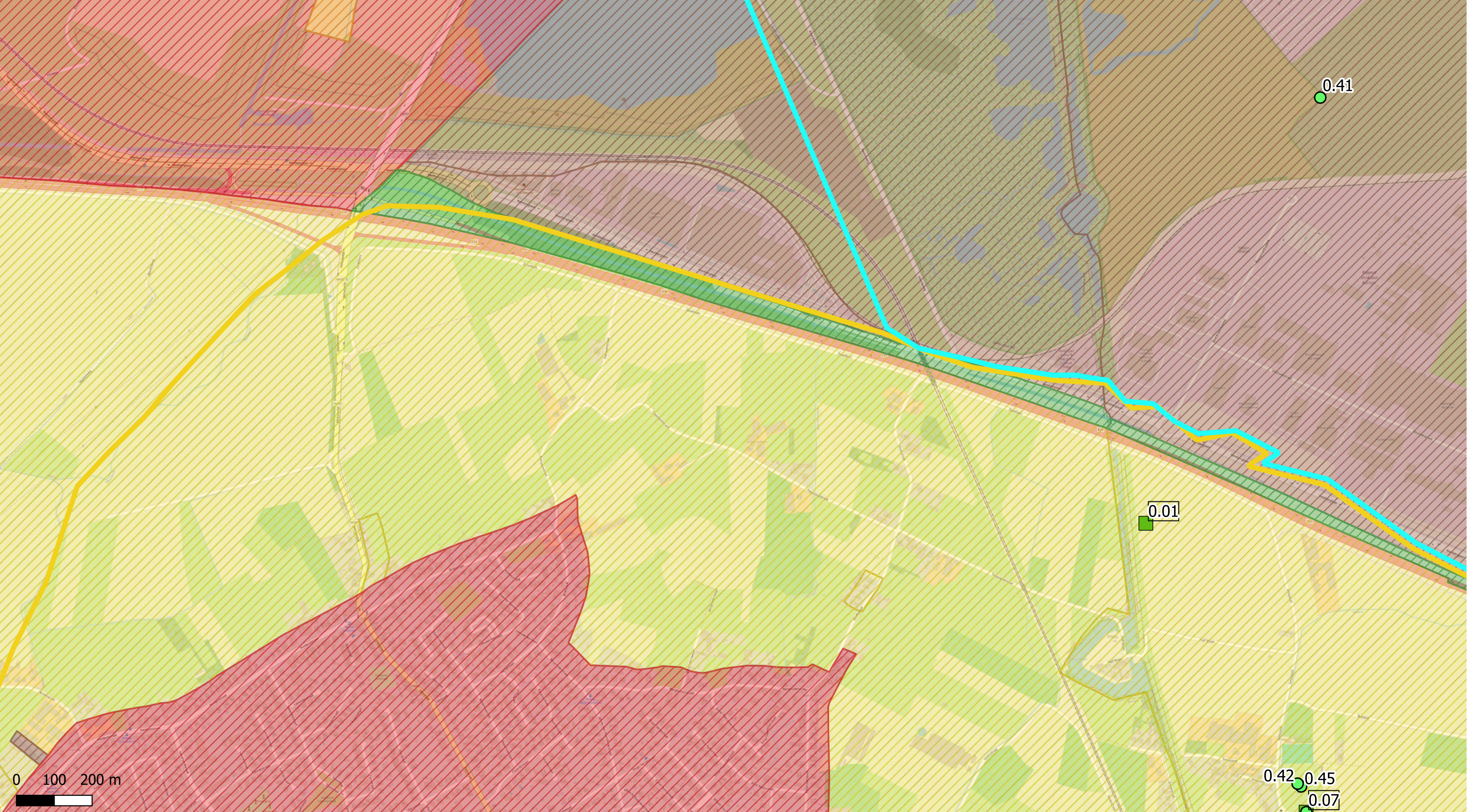
Data range:

01/01/2017 - 1/11/2023

Figuur:

© OpenStreetMap-contributors





Deelzones projectgebied

- 3M-site
- Industriezone
- Natuurgebieden
- Gebied ten zuiden van E34
- Linkeroever
- Rechteroever

Landuse

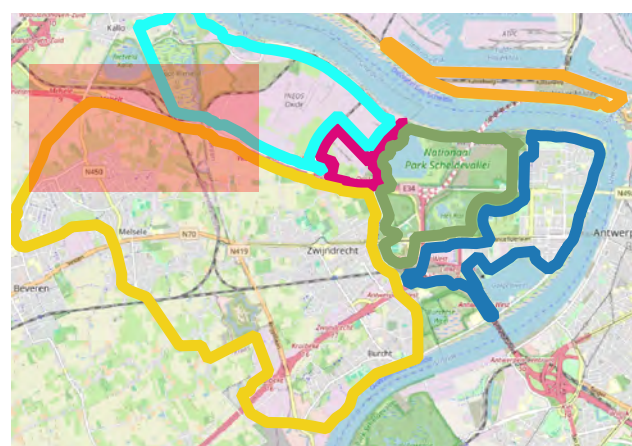
- Type I - Natural
- Type II - Agricultural
- Type III - Urban
- Type IV - Recreational
- Type V - Industrial

Som PFAS 20EU DWRL ( $\mu\text{g/l}$ )


- < DL
- DL - 0.1
- 0.1 - 0.5
- 0.5 - 1
- 1 - 20
- 20 - 500
- 500 - 5000
- > 5000

Middeldiep

Diep



ERM N.V.  
 Kantersteen 47  
 1000 Brussel  
 Tel.: +32 2 550 02 80  
 Fax.: +32 2 287 36 79



Schaal:  
 1:9224,54

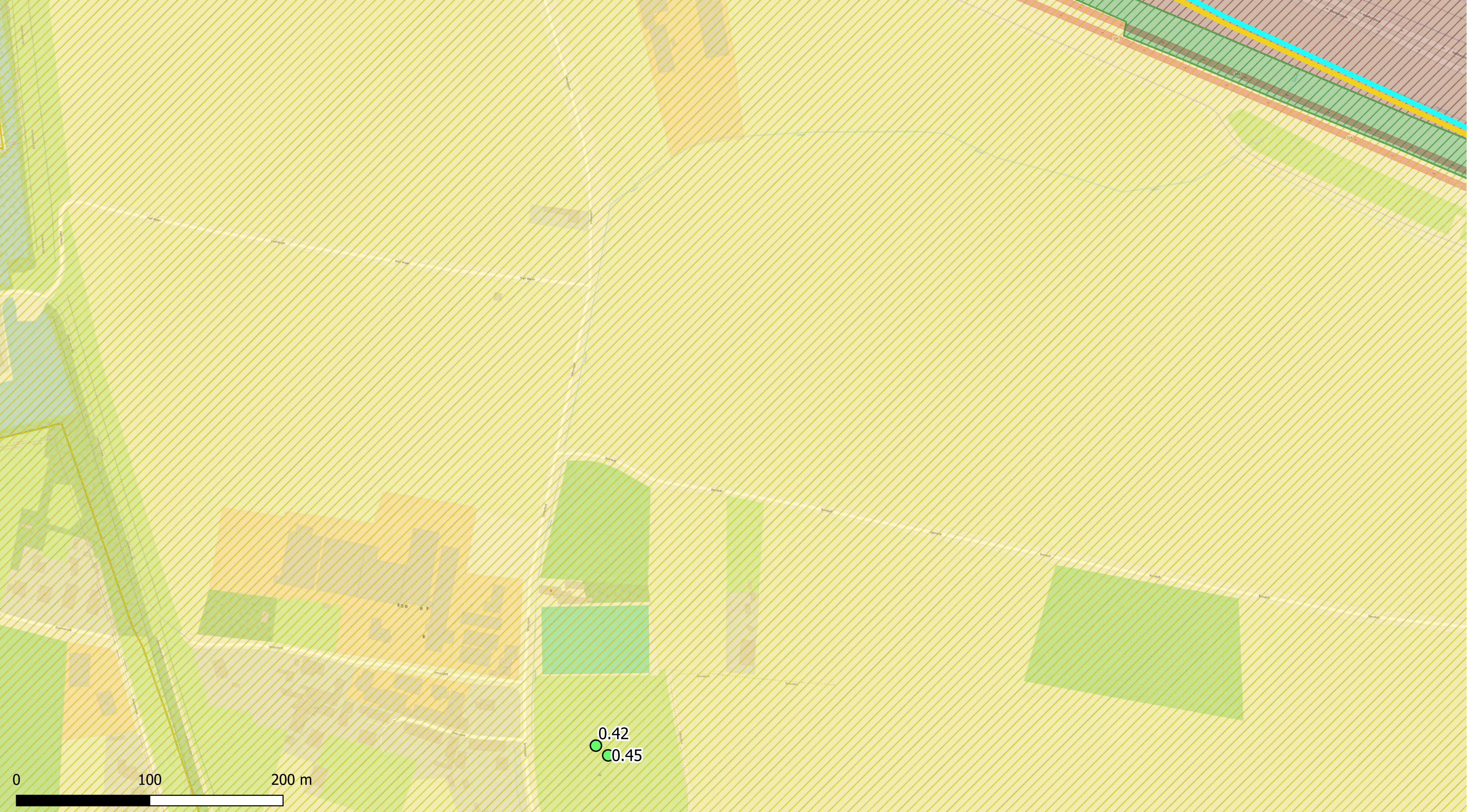
Titel: Beschrijvend bodemonderzoek - 3M site en omgeving.

Data range:  
 01/01/2017 - 1/11/2023  
 Figuur:

Beschrijving:  
 Concentraties in het grondwater - middeldiep & diep -  $\mu\text{g/l}$   
 Som PFAS 20EU DWRL  
 Offsite is de maximale waarde weergegeven;  
 Onsite is de meest recente waarde weergegeven.

© OpenStreetMap-contributors





Deelzones projectgebied

- 3M-site
- Industriezone
- Natuurgebieden
- Gebied ten zuiden van E34
- Linkeroever
- Rechteroever

Landuse

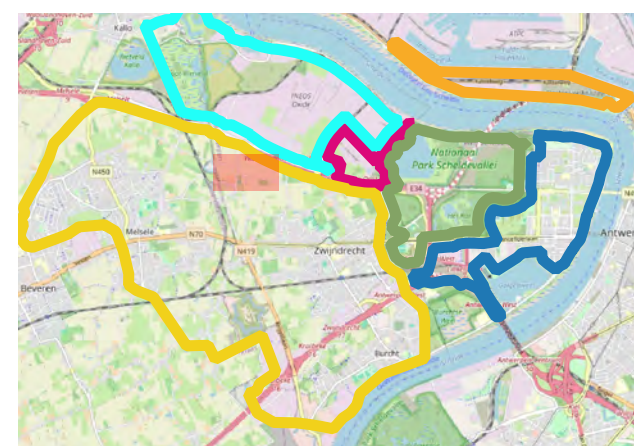
- Type I - Natural
- Type II - Agricultural
- Type III - Urban
- Type IV - Recreational
- Type V - Industrial

Som PFAS 20EU DWRL (µg/l)

- < DL
- DL - 0.1
- 0.1 - 0.5
- 0.5 - 1
- 1 - 20
- 20 - 500
- 500 - 5000
- > 5000


Middeldiep

Diep



ERM N.V.

Kantersteen 47  
1000 Brussel  
Tel.: +32 2 550 02 80  
Fax.: +32 2 287 36 79



Schaal:

1:2619,05

Data range:

01/01/2017 - 1/11/2023

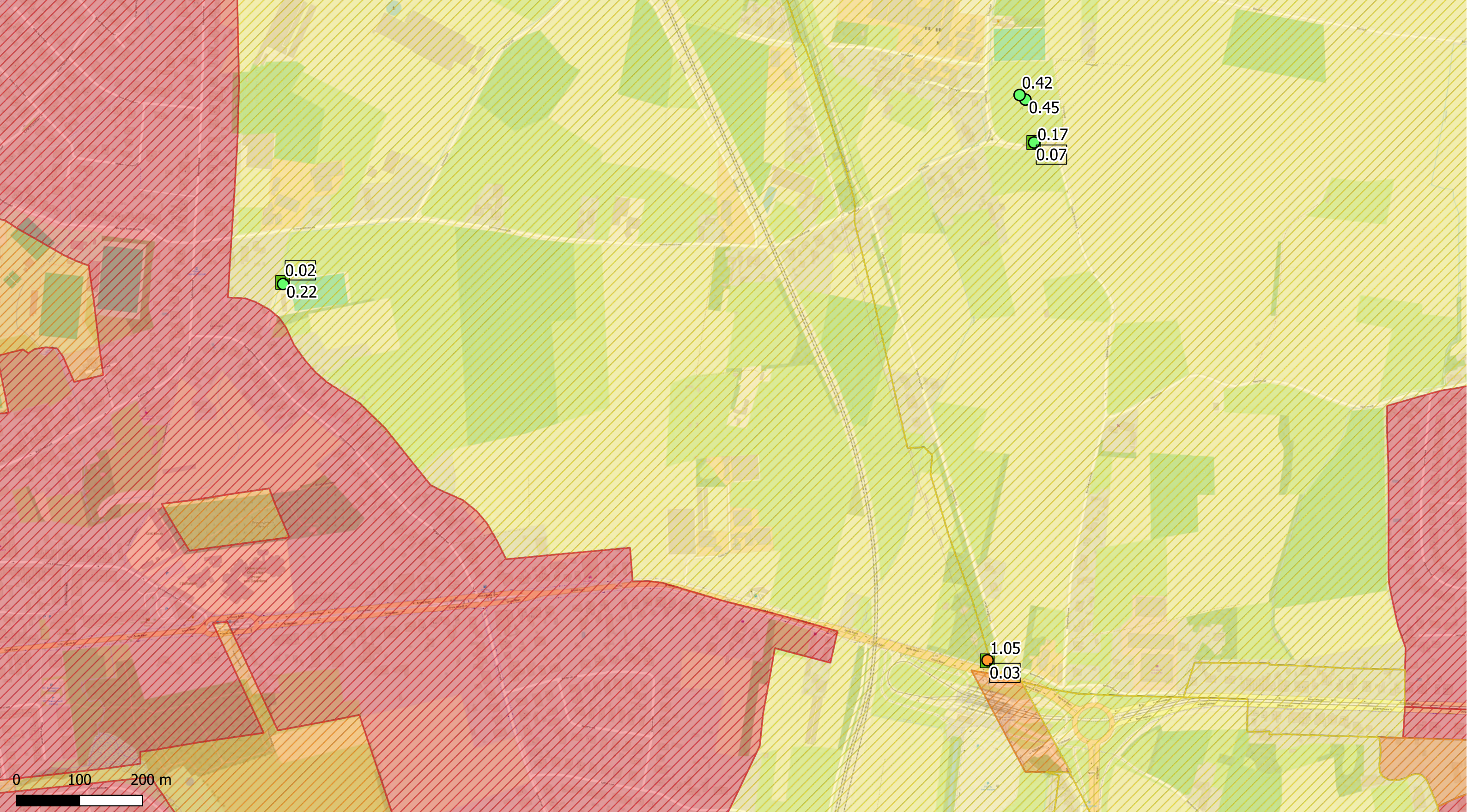
Figuur:

Titel: Beschrijvend bodemonderzoek - 3M site en omgeving.

Beschrijving:  
Concentraties in het grondwater - middeldiep & diep - µg/l  
Som PFAS 20EU DWRL  
Offsite is de maximale waarde weergegeven;  
Onsite is de meest recente waarde weergegeven.

© OpenStreetMap-contributors





Deelzones projectgebied

- 3M-site
- Industriezone
- Natuurgebieden
- Gebied ten zuiden van E34
- Linkeroever
- Rechteroever

Landuse

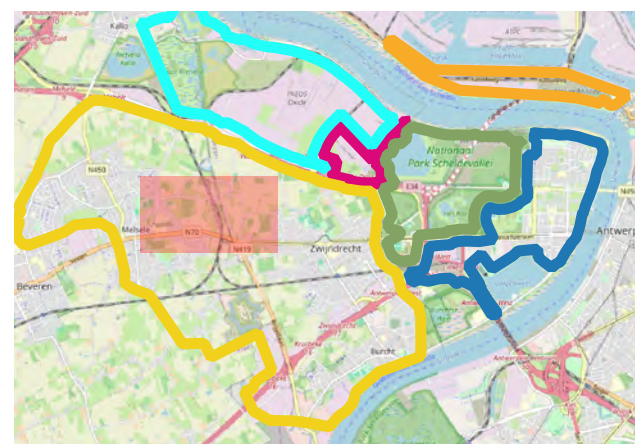
- Type I - Natural
- Type II - Agricultural
- Type III - Urban
- Type IV - Recreational
- Type V - Industrial

Som PFAS 20EU DWRL ( $\mu\text{g/l}$ )

- < DL
- DL - 0.1
- 0.1 - 0.5
- 0.5 - 1
- 1 - 20
- 20 - 500
- 500 - 5000
- > 5000


Middeldiep

Diep



ERM N.V.

Kantersteen 47  
1000 Brussel  
Tel.: +32 2 550 02 80  
Fax.: +32 2 287 36 79



Schaal:

1:5536,4

Titel: Beschrijvend bodemonderzoek - 3M site en omgeving.

Data range:

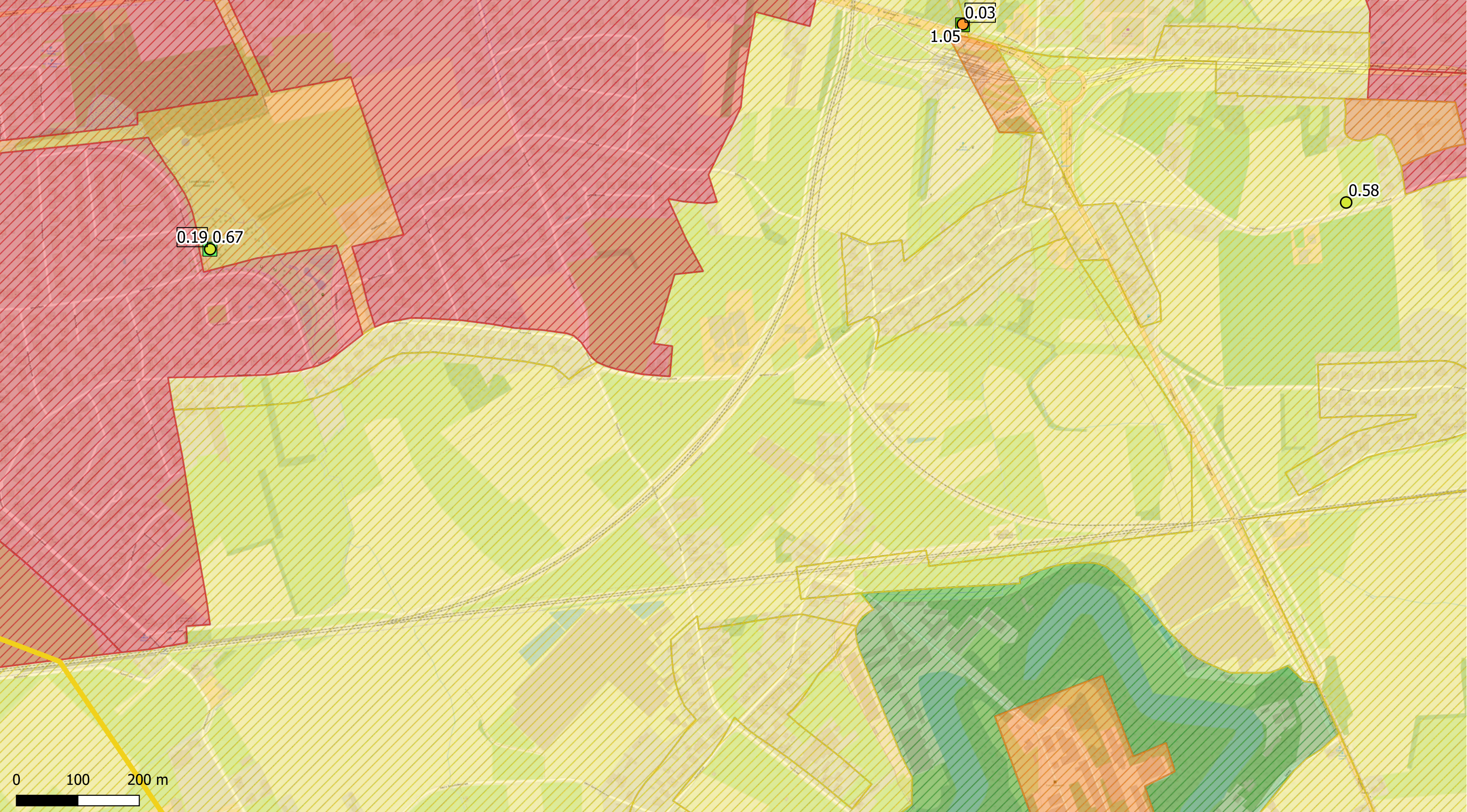
01/01/2017 - 1/11/2023

Figuur:

Beschrijving:  
Concentraties in het grondwater - middeldiep & diep -  $\mu\text{g/l}$   
Som PFAS 20EU DWRL  
Offsite is de maximale waarde weergegeven;  
Onsite is de meest recente waarde weergegeven.

© OpenStreetMap-contributors





Deelzones projectgebied

- 3M-site
- Industriezone
- Natuurgebieden
- Gebied ten zuiden van E34
- Linkeroever
- Rechteroever

Landuse

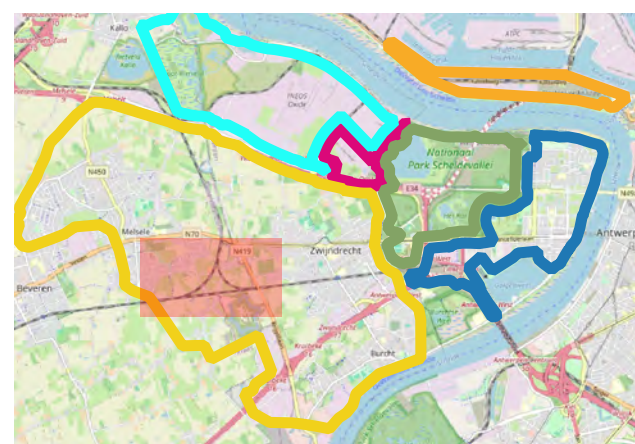
- Type I - Natural
- Type II - Agricultural
- Type III - Urban
- Type IV - Recreational
- Type V - Industrial

Som PFAS 20EU DWRL ( $\mu\text{g/l}$ )

- < DL
- DL - 0.1
- 0.1 - 0.5
- 0.5 - 1
- 1 - 20
- 20 - 500
- 500 - 5000
- > 5000

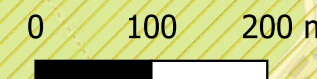
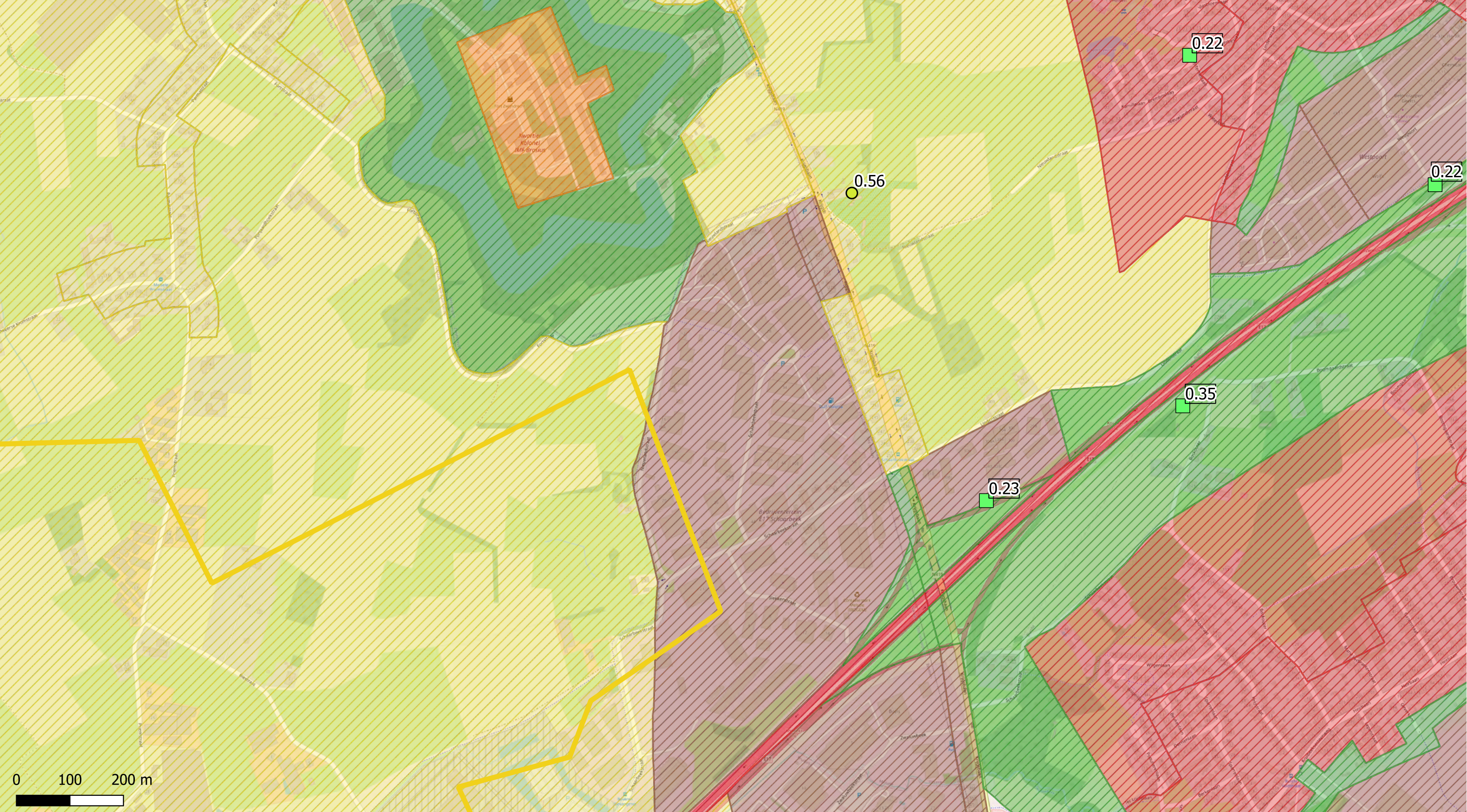
Middeldiep

- Diep



<b>ERM N.V.</b> Kantersteen 47 1000 Brussel Tel.: +32 2 550 02 80 Fax.: +32 2 287 36 79	
Schaal: <p style="text-align: center; font-weight: bold;">1:5682,9</p>	Titel: Beschrijvend bodemonderzoek - 3M site en omgeving.  Beschrijving: Concentraties in het grondwater - middeldiep & diep - $\mu\text{g/l}$ Som PFAS 20EU DWRL Offsite is de maximale waarde weergegeven; Onsite is de meest recente waarde weergegeven.
Data range: 01/01/2017 - 1/11/2023	
Figuur: © OpenStreetMap-contributors	





Deelzones projectgebied

- 3M-site
- Industriezone
- Natuurgebieden
- Gebied ten zuiden van E34
- Linkeroever
- Rechteroever

Landuse

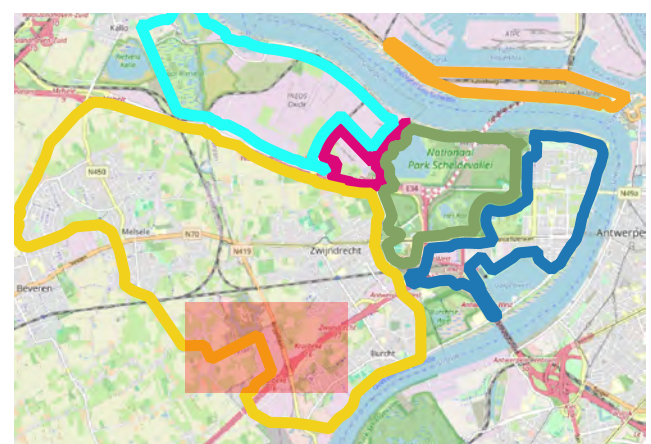
- Type I - Natural
- Type II - Agricultural
- Type III - Urban
- Type IV - Recreational
- Type V - Industrial

Som PFAS 20EU DWRL (µg/l)

- < DL
- DL - 0.1
- 0.1 - 0.5
- 0.5 - 1
- 1 - 20
- 20 - 500
- 500 - 5000
- > 5000


Middeldiep

Diep



ERM N.V.

Kantersteen 47  
1000 Brussel  
Tel.: +32 2 550 02 80  
Fax.: +32 2 287 36 79



Schaal:

1:6524,93

Titel: Beschrijvend bodemonderzoek - 3M site en omgeving.

Data range:

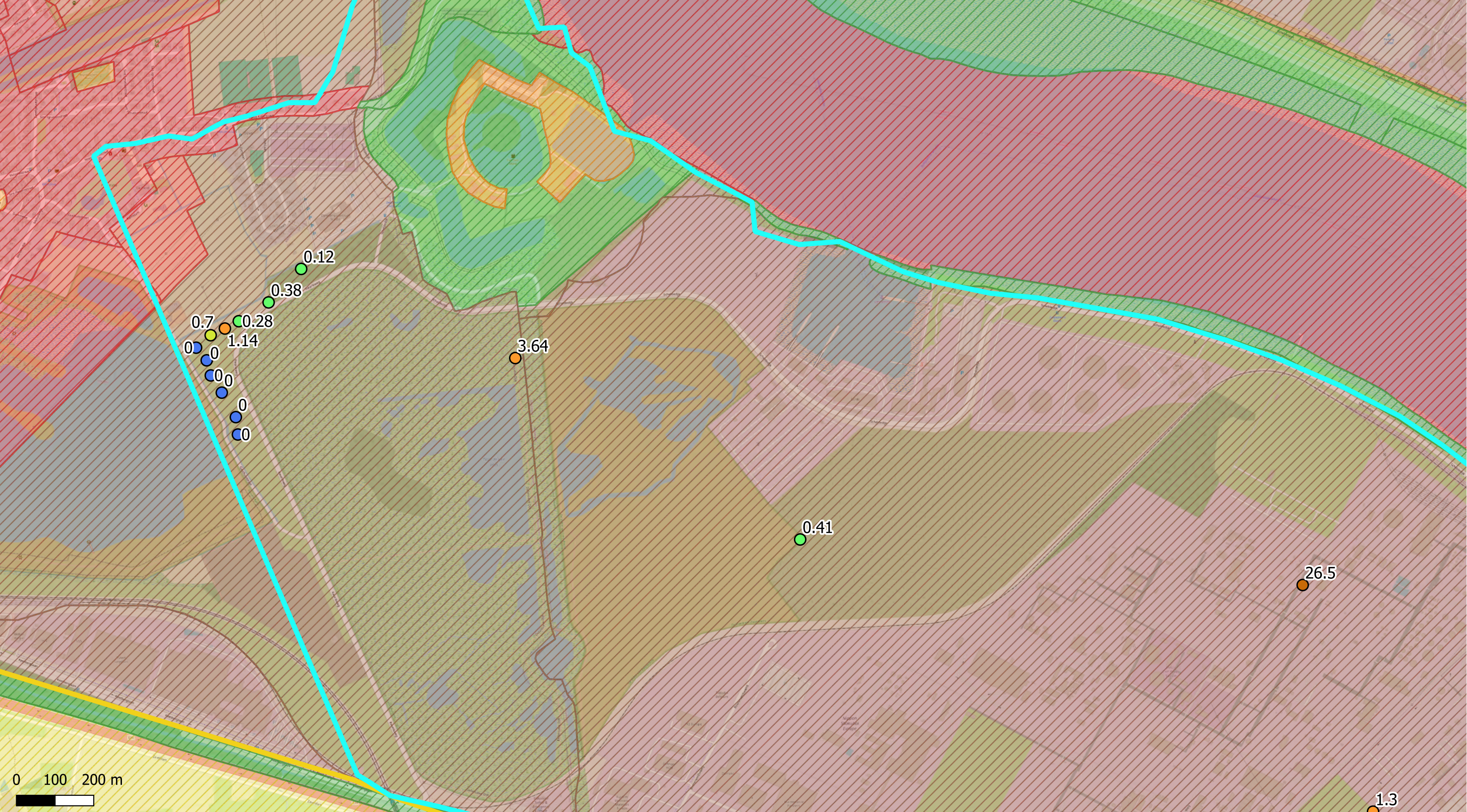
01/01/2017 - 1/11/2023

Figuur:

Beschrijving:  
Concentraties in het grondwater - middeldiep & diep - µg/l  
Som PFAS 20EU DWRL  
Offsite is de maximale waarde weergegeven;  
Onsite is de meest recente waarde weergegeven.

© OpenStreetMap-contributors





Deelzones projectgebied

- 3M-site
- Industriezone
- Natuurgebieden
- Gebied ten zuiden van E34
- Linkeroever
- Rechteroever

Landuse

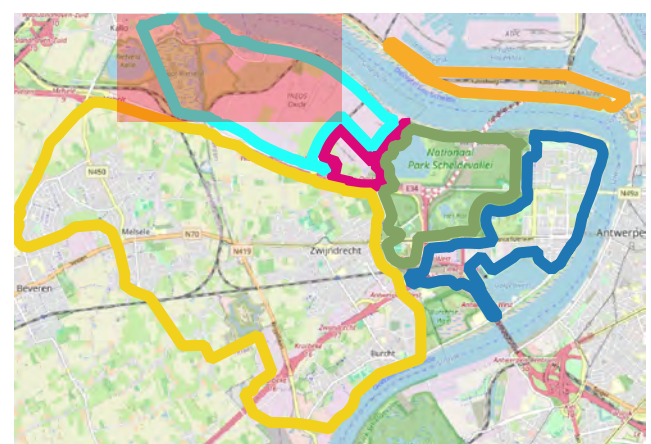
- Type I - Natural
- Type II - Agricultural
- Type III - Urban
- Type IV - Recreational
- Type V - Industrial

Som PFAS 20EU DWRL (µg/l)


- < DL
- DL - 0.1
- 0.1 - 0.5
- 0.5 - 1
- 1 - 20
- 20 - 500
- 500 - 5000
- > 5000

Middeldiep

- Diep



**ERM N.V.**  
 Kantersteen 47  
 1000 Brussel  
 Tel.: +32 2 550 02 80  
 Fax.: +32 2 287 36 79



Schaal:  
**1:9031,38**

Data range:  
 01/01/2017 - 1/11/2023

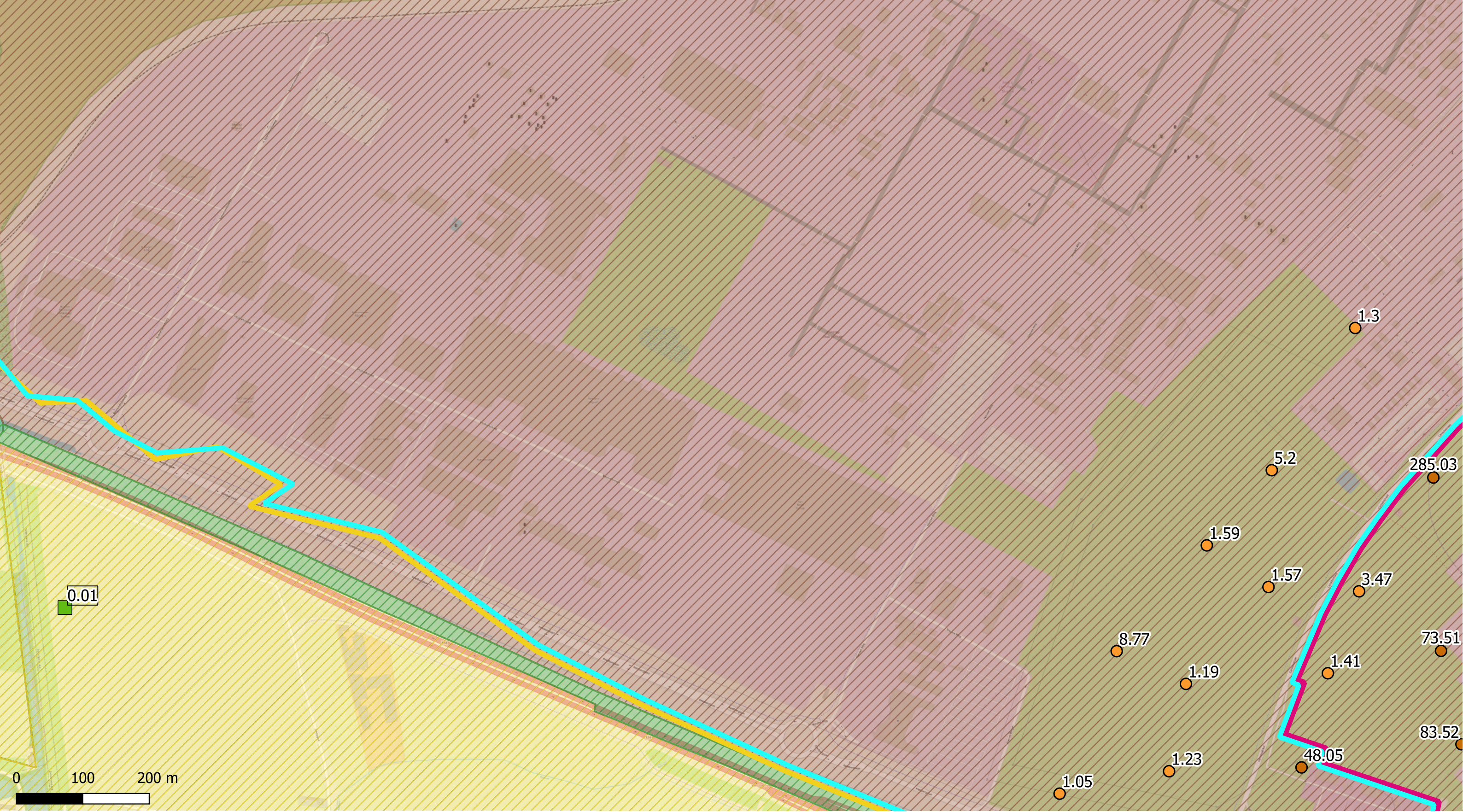
Figuur:

Titel: Beschrijvend bodemonderzoek - 3M site en omgeving.

Beschrijving:  
 Concentraties in het grondwater - middeldiep & diep - µg/l  
 Som PFAS 20EU DWRL  
 Offsite is de maximale waarde weergegeven;  
 Onsite is de meest recente waarde weergegeven.

© OpenStreetMap-contributors





Deelzones projectgebied

- 3M-site
- Industriezone
- Natuurgebieden
- Gebied ten zuiden van E34
- Linkeroever
- Rechteroever

Landuse

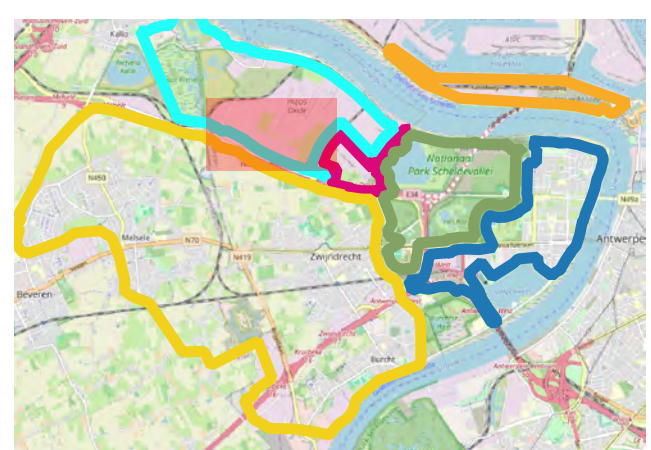
- Type I - Natural
- Type II - Agricultural
- Type III - Urban
- Type IV - Recreational
- Type V - Industrial

Som PFAS 20EU DWRL (µg/l)

- < DL
- DL - 0.1
- 0.1 - 0.5
- 0.5 - 1
- 1 - 20
- 20 - 500
- 500 - 5000
- > 5000

○ Middeldiep

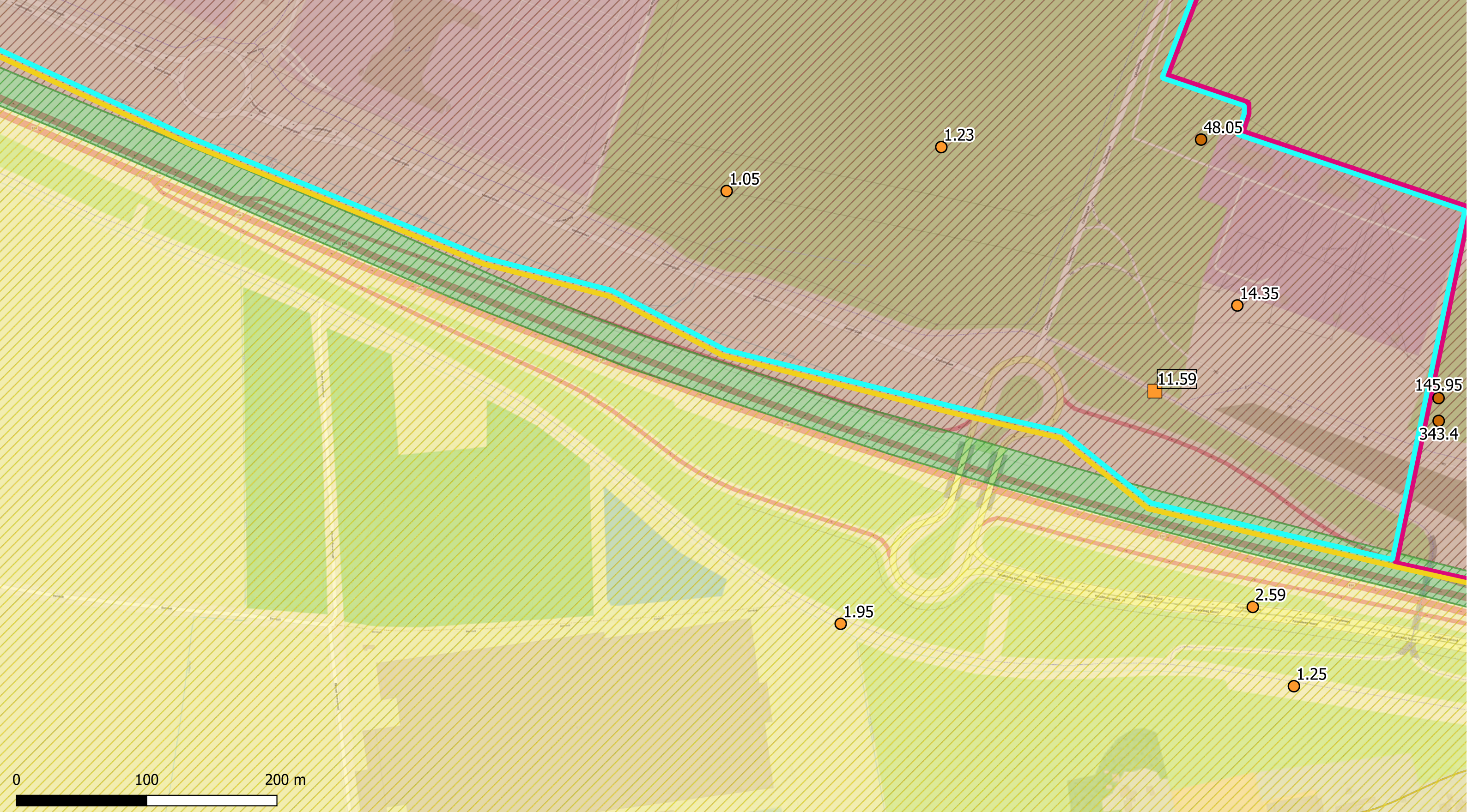
□ Diep



**ERM N.V.**  
 Kantersteen 47  
 1000 Brussel  
 Tel.: +32 2 550 02 80  
 Fax.: +32 2 287 36 79

Schaal: <p style="text-align: center; margin: 0;"><b>1:5242,47</b></p>	Titel: Beschrijvend bodemonderzoek - 3M site en omgeving.  Beschrijving: Concentraties in het grondwater - middeldiep & diep - µg/l Som PFAS 20EU DWRL Offsite is de maximale waarde weergegeven; Onsite is de meest recente waarde weergegeven.
Data range: 01/01/2017 - 1/11/2023	© OpenStreetMap-contributors
Figuur:	





Deelzones projectgebied

- 3M-site
- Industriezone
- Natuurgebieden
- Gebied ten zuiden van E34
- Linkeroever
- Rechteroever

Landuse

- Type I - Natural
- Type II - Agricultural
- Type III - Urban
- Type IV - Recreational
- Type V - Industrial

Som PFAS 20EU DWRL ( $\mu\text{g/l}$ )

- < DL
- DL - 0.1
- 0.1 - 0.5
- 0.5 - 1
- 1 - 20
- 20 - 500
- 500 - 5000
- > 5000


Middeldiep

Diep



ERM N.V.

Kantersteen 47  
1000 Brussel  
Tel.: +32 2 550 02 80  
Fax.: +32 2 287 36 79



Schaal:

1:2680,55

Data range:

01/01/2017 - 1/11/2023

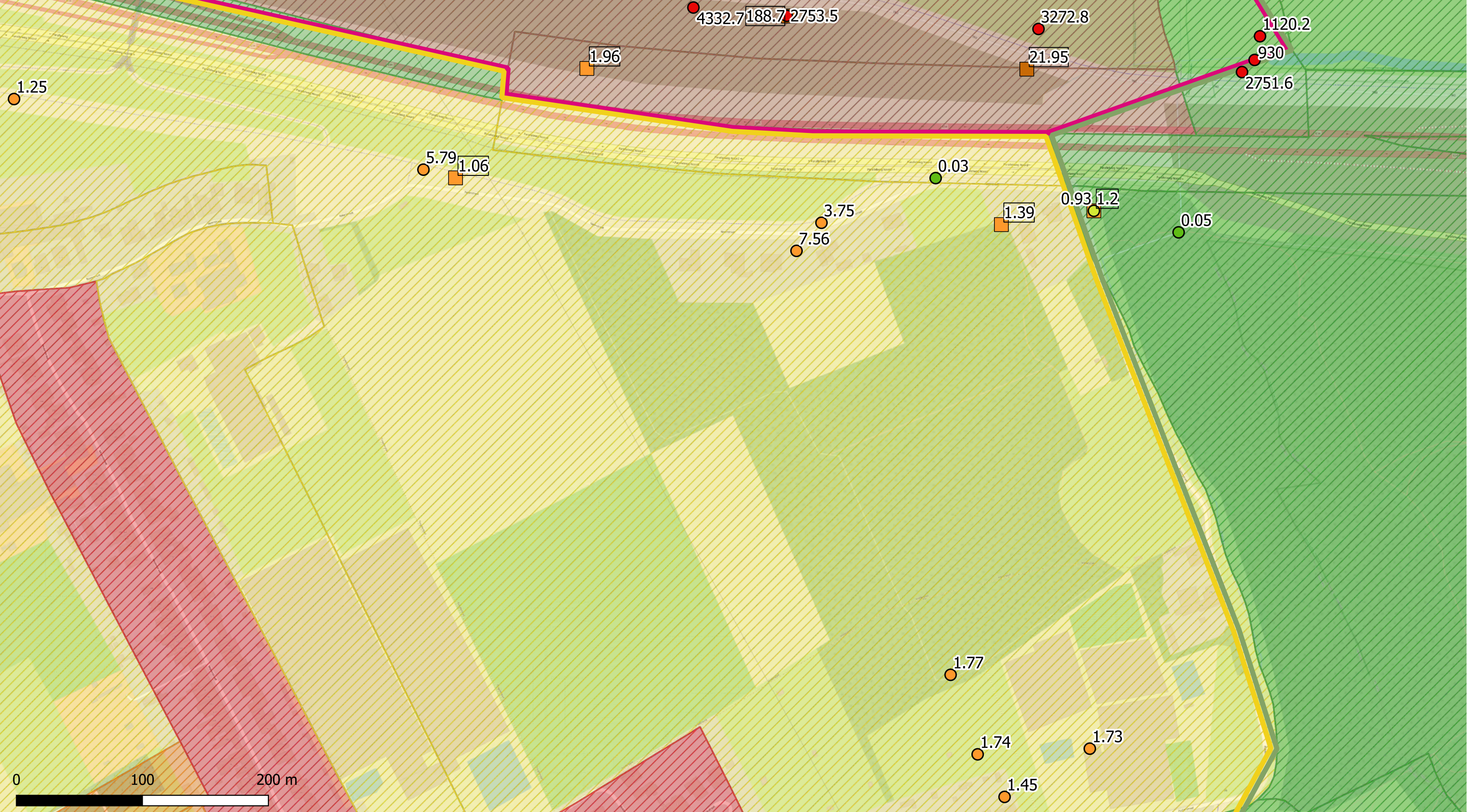
Figuur:

Titel: Beschrijvend bodemonderzoek - 3M site en omgeving.

Beschrijving:  
Concentraties in het grondwater - middeldiep & diep -  $\mu\text{g/l}$   
Som PFAS 20EU DWRL  
Offsite is de maximale waarde weergegeven;  
Onsite is de meest recente waarde weergegeven.

© OpenStreetMap-contributors





Deelzones projectgebied

- 3M-site
- Industriezone
- Natuurgebieden
- Gebied ten zuiden van E34
- Linkeroever
- Rechteroever

Landuse


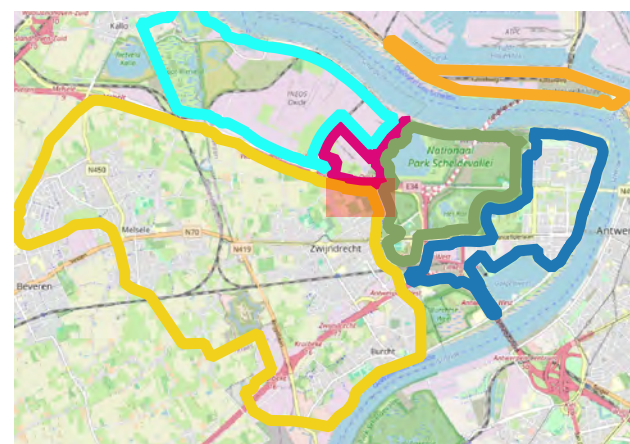
- Type I - Natural
- Type II - Agricultural
- Type III - Urban
- Type IV - Recreational
- Type V - Industrial

Som PFAS 20EU DWRL (µg/l)

- < DL
- DL - 0.1
- 0.1 - 0.5
- 0.5 - 1
- 1 - 20
- 20 - 500
- 500 - 5000
- > 5000

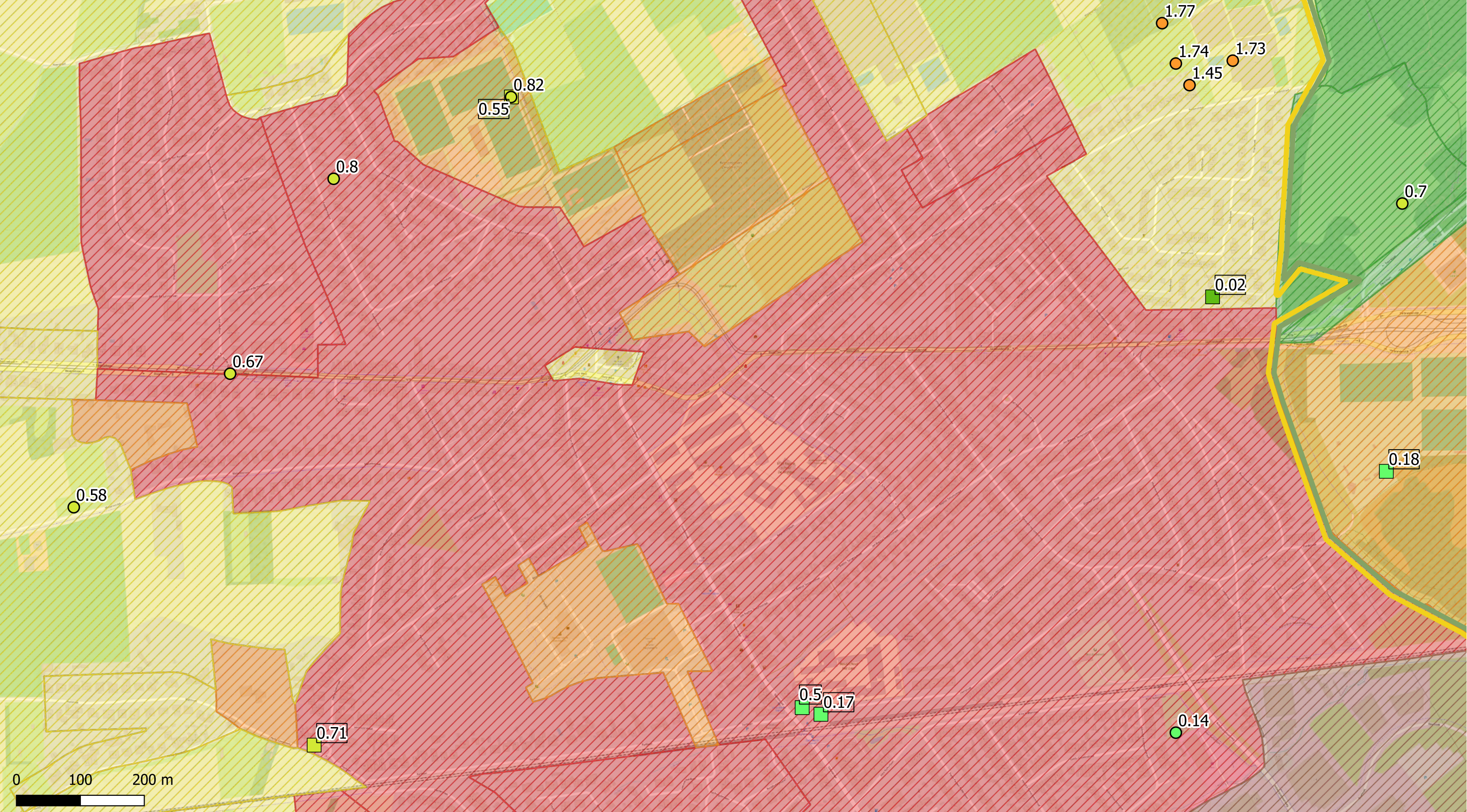
Middeldiep

Diep



<p><b>ERM N.V.</b></p> <p>Kantersteen 47 1000 Brussel Tel.: +32 2 550 02 80 Fax.: +32 2 287 36 79</p>		
<p>Schaal:</p> <p>1:2771,56</p>	<p>Titel: Beschrijvend bodemonderzoek - 3M site en omgeving.</p>	
<p>Data range:</p> <p>01/01/2017 - 1/11/2023</p>	<p>Beschrijving:</p> <p>Concentraties in het grondwater - middeldiep &amp; diep - µg/l Som PFAS 20EU DWRL Offsite is de maximale waarde weergegeven; Onsite is de meest recente waarde weergegeven.</p>	<p>© OpenStreetMap-contributors</p>
<p>Figuur:</p>		





Deelzones projectgebied

- 3M-site
- Industriezone
- Natuurgebieden
- Gebied ten zuiden van E34
- Linkeroever
- Rechteroever

Landuse

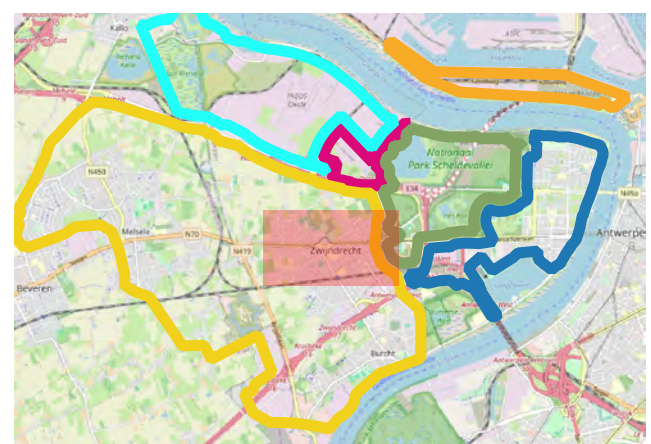
- Type I - Natural
- Type II - Agricultural
- Type III - Urban
- Type IV - Recreational
- Type V - Industrial

Som PFAS 20EU DWRL (µg/l)

- < DL
- DL - 0.1
- 0.1 - 0.5
- 0.5 - 1
- 1 - 20
- 20 - 500
- 500 - 5000
- > 5000


○ Middeldiep

- Diep



ERM N.V.

Kantersteen 47  
1000 Brussel  
Tel.: +32 2 550 02 80  
Fax.: +32 2 287 36 79



Schaal: 1:5461,25

Titel: Beschrijvend bodemonderzoek - 3M site en omgeving.

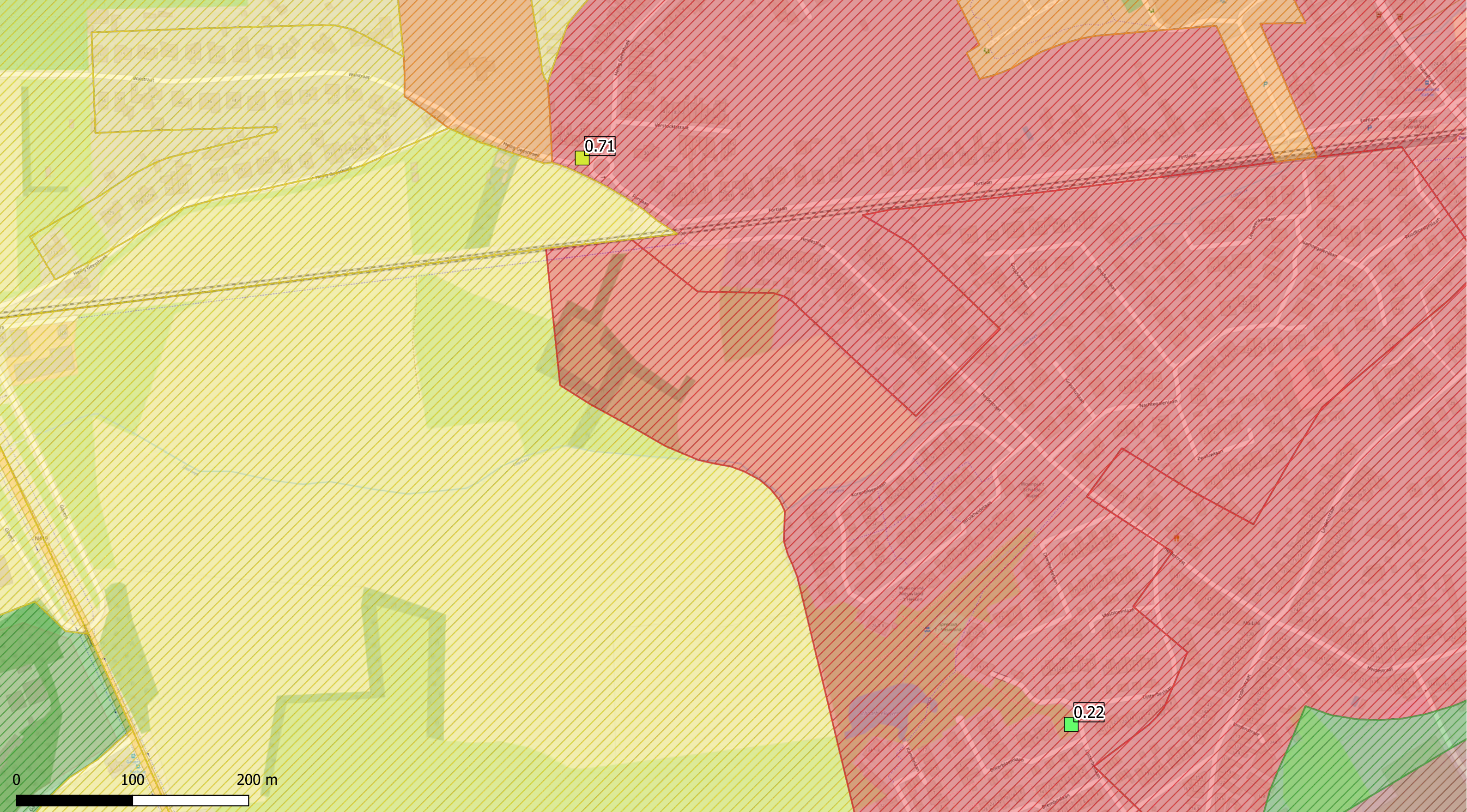
Data range: 01/01/2017 - 1/11/2023

Beschrijving:  
Concentraties in het grondwater - middeldiep & diep - µg/l  
Som PFAS 20EU DWRL  
Offsite is de maximale waarde weergegeven;  
Onsite is de meest recente waarde weergegeven.

Figuur:

© OpenStreetMap-contributors





Deelzones projectgebied

- 3M-site
- Industriezone
- Natuurgebieden
- Gebied ten zuiden van E34
- Linkeroever
- Rechteroever

Landuse

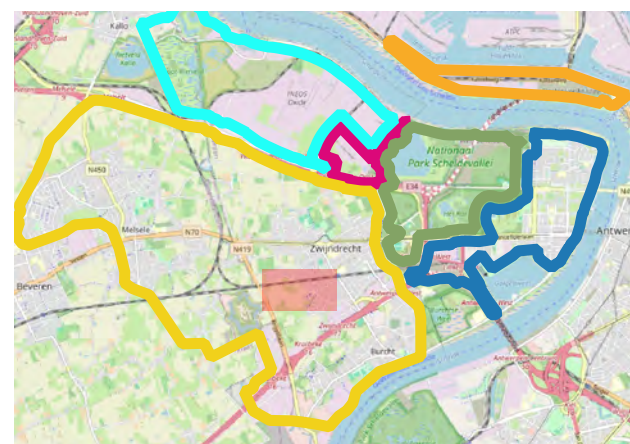
- Type I - Natural
- Type II - Agricultural
- Type III - Urban
- Type IV - Recreational
- Type V - Industrial

Som PFAS 20EU DWRL (µg/l)

- < DL
- DL - 0.1
- 0.1 - 0.5
- 0.5 - 1
- 1 - 20
- 20 - 500
- 500 - 5000
- > 5000


Middeldiep

Diep



ERM N.V.

Kantersteen 47  
1000 Brussel  
Tel.: +32 2 550 02 80  
Fax.: +32 2 287 36 79



Schaal:  
1:3006,88

Titel: Beschrijvend bodemonderzoek - 3M site en omgeving.

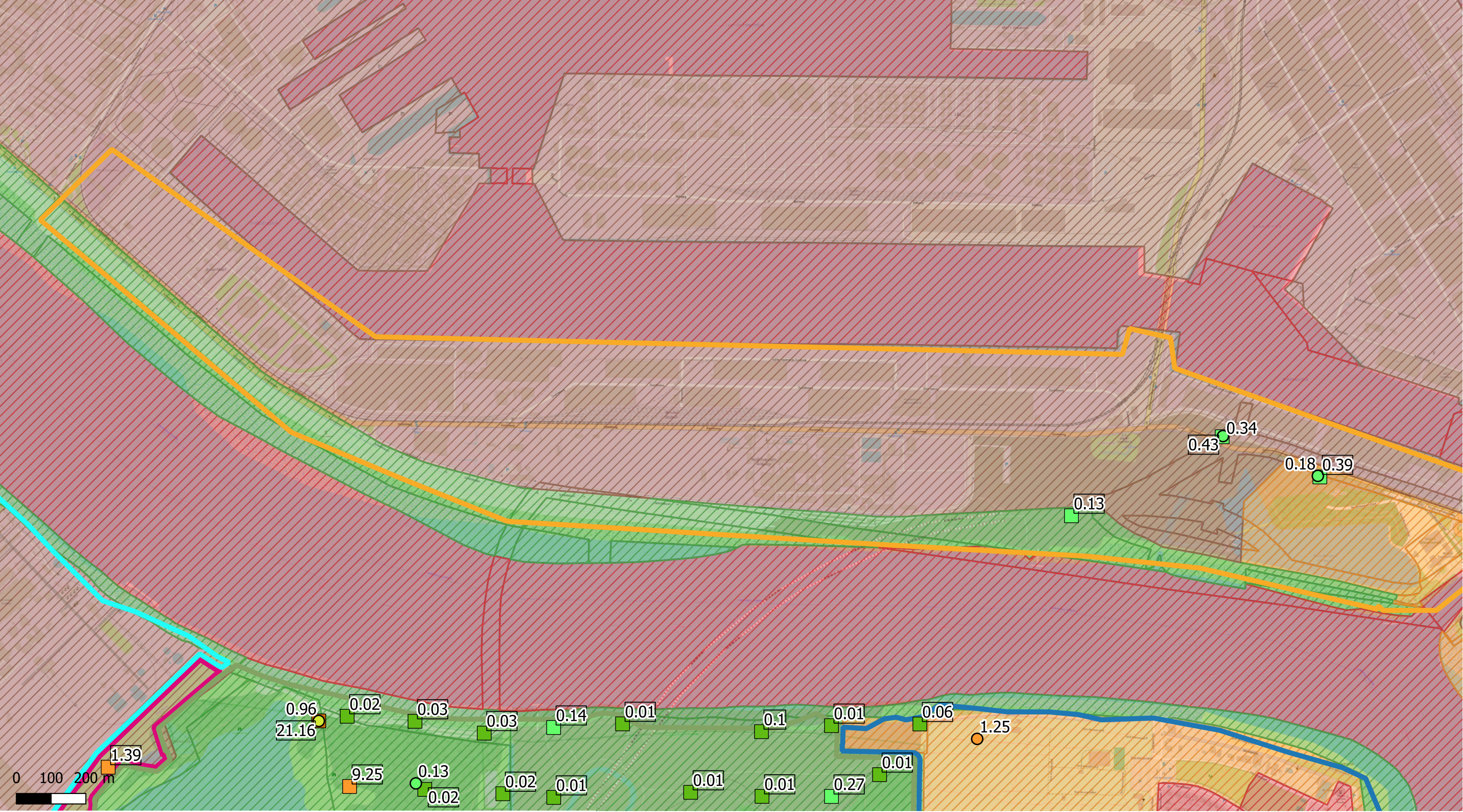
Data range:  
01/01/2017 - 1/11/2023

Beschrijving:  
Concentraties in het grondwater - middeldiep & diep - µg/l  
Som PFAS 20EU DWRL  
Offsite is de maximale waarde weergegeven;  
Onsite is de meest recente waarde weergegeven.

Figuur:

© OpenStreetMap-contributors





Deelzones projectgebied

- 3M-site
- Industriezone
- Natuurgebieden
- Gebied ten zuiden van E34
- Linkeroever
- Rechteroever

Landuse

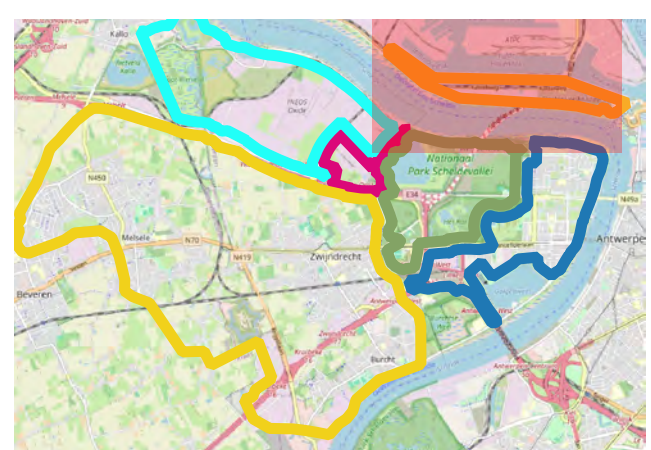
- Type I - Natural
- Type II - Agricultural
- Type III - Urban
- Type IV - Recreational
- Type V - Industrial

Som PFAS 20EU DWRL ( $\mu\text{g/l}$ )

- < DL
- DL - 0.1
- 0.1 - 0.5
- 0.5 - 1
- 1 - 20
- 20 - 500
- 500 - 5000
- > 5000


Diepte

- Middeldiep
- Diep



ERM N.V.

Kantersteen 47  
1000 Brussel  
Tel.: +32 2 550 02 80  
Fax.: +32 2 287 36 79



Schaal:

1:10025,99

Titel: Beschrijvend bodemonderzoek - 3M site en omgeving.

Beschrijving:  
Concentraties in het grondwater - middeldiep & diep -  $\mu\text{g/l}$   
Som PFAS 20EU DWRL  
Offsite is de maximale waarde weergegeven;  
Onsite is de meest recente waarde weergegeven.

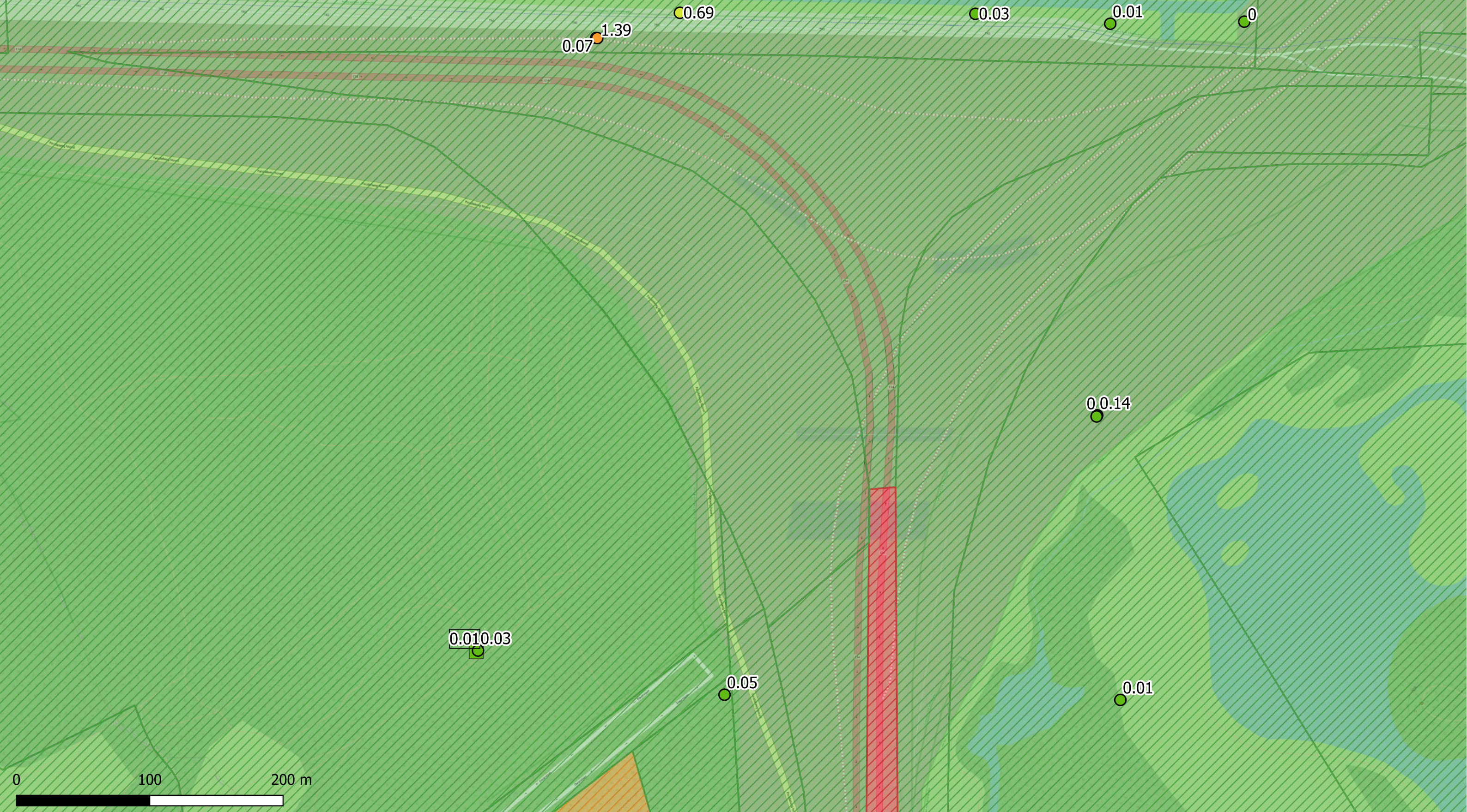
Data range:

01/01/2017 - 1/11/2023

Figuur:

© OpenStreetMap-contributors





Deelzones projectgebied

- 3M-site
- Industriezone
- Natuurgebieden
- Gebied ten zuiden van E34
- Linkeroever
- Rechteroever

Landuse

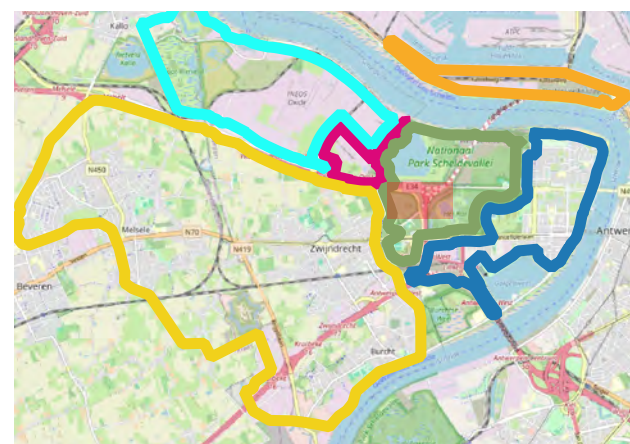
- Type I - Natural
- Type II - Agricultural
- Type III - Urban
- Type IV - Recreational
- Type V - Industrial

Som PFAS 20EU DWRL (µg/l)

- < DL
- DL - 0.1
- 0.1 - 0.5
- 0.5 - 1
- 1 - 20
- 20 - 500
- 500 - 5000
- > 5000

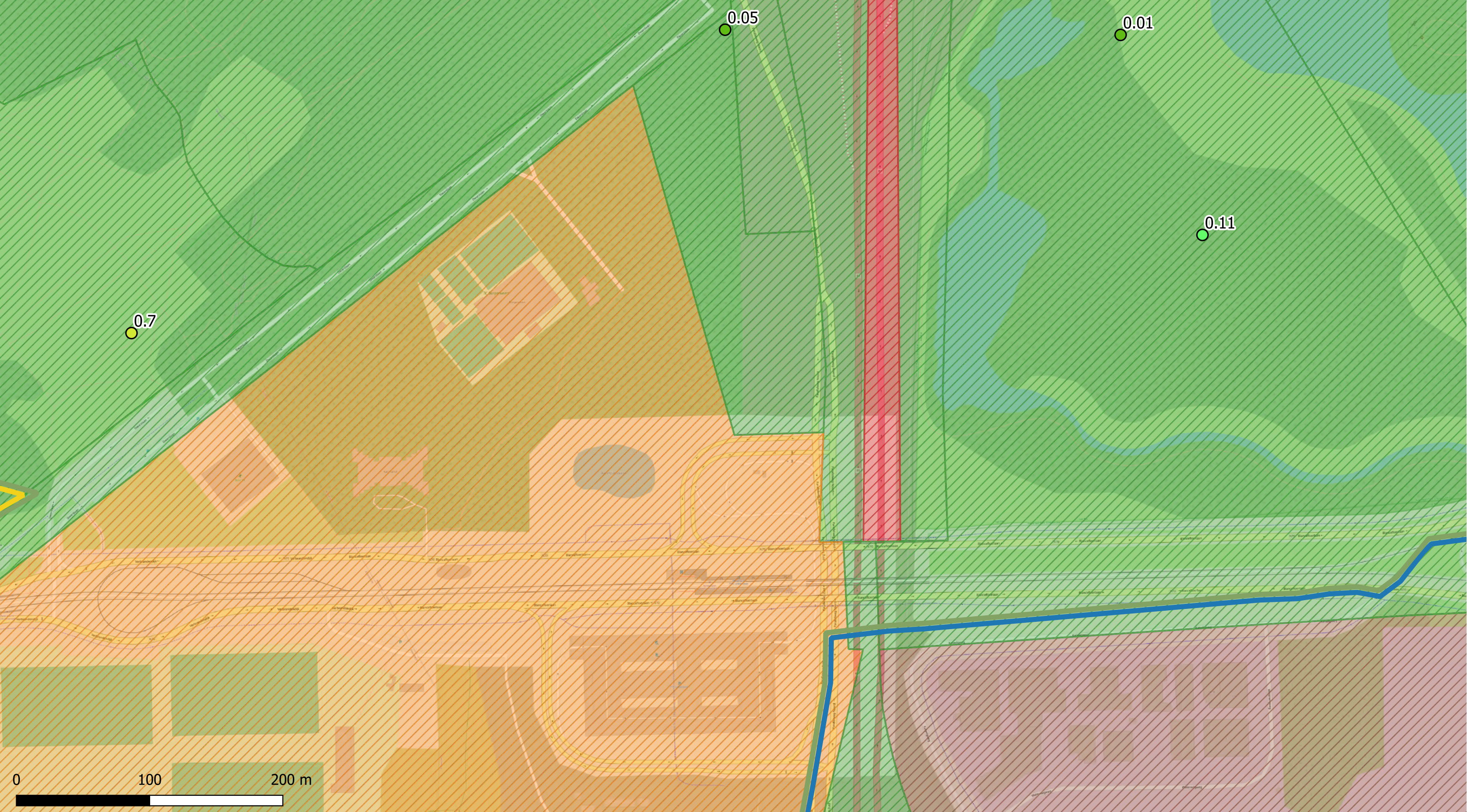
Middeldiep

- Diep



<p><b>ERM N.V.</b></p> <p>Kantersteen 47 1000 Brussel Tel.: +32 2 550 02 80 Fax.: +32 2 287 36 79</p>	
<p>Schaal:</p> <p style="text-align: center;"><b>1:2619,05</b></p>	<p>Titel: Beschrijvend bodemonderzoek - 3M site en omgeving.</p>
<p>Beschrijving: Concentraties in het grondwater - middeldiep &amp; diep - µg/l Som PFAS 20EU DWRL Offsite is de maximale waarde weergegeven; Onsite is de meest recente waarde weergegeven.</p>	
<p>Data range: 01/01/2017 - 1/11/2023</p>	
<p>Figuur: © OpenStreetMap-contributors</p>	





Deelzones projectgebied

- 3M-site
- Industriezone
- Natuurgebieden
- Gebied ten zuiden van E34
- Linkeroever
- Rechteroever

Landuse

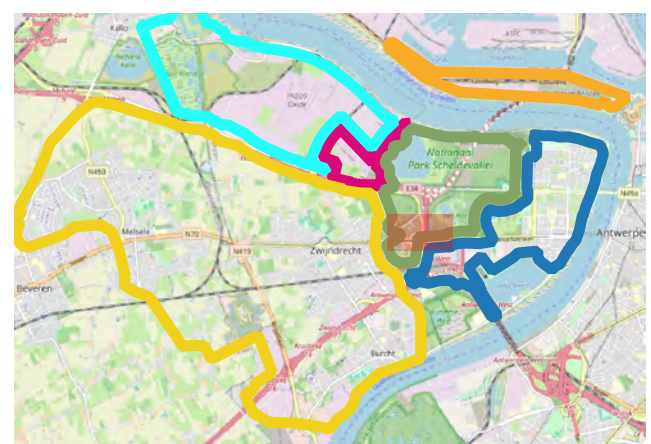
- Type I - Natural
- Type II - Agricultural
- Type III - Urban
- Type IV - Recreational
- Type V - Industrial

Som PFAS 20EU DWRL (µg/l)

- < DL
- DL - 0.1
- 0.1 - 0.5
- 0.5 - 1
- 1 - 20
- 20 - 500
- 500 - 5000
- > 5000

Middeldiep

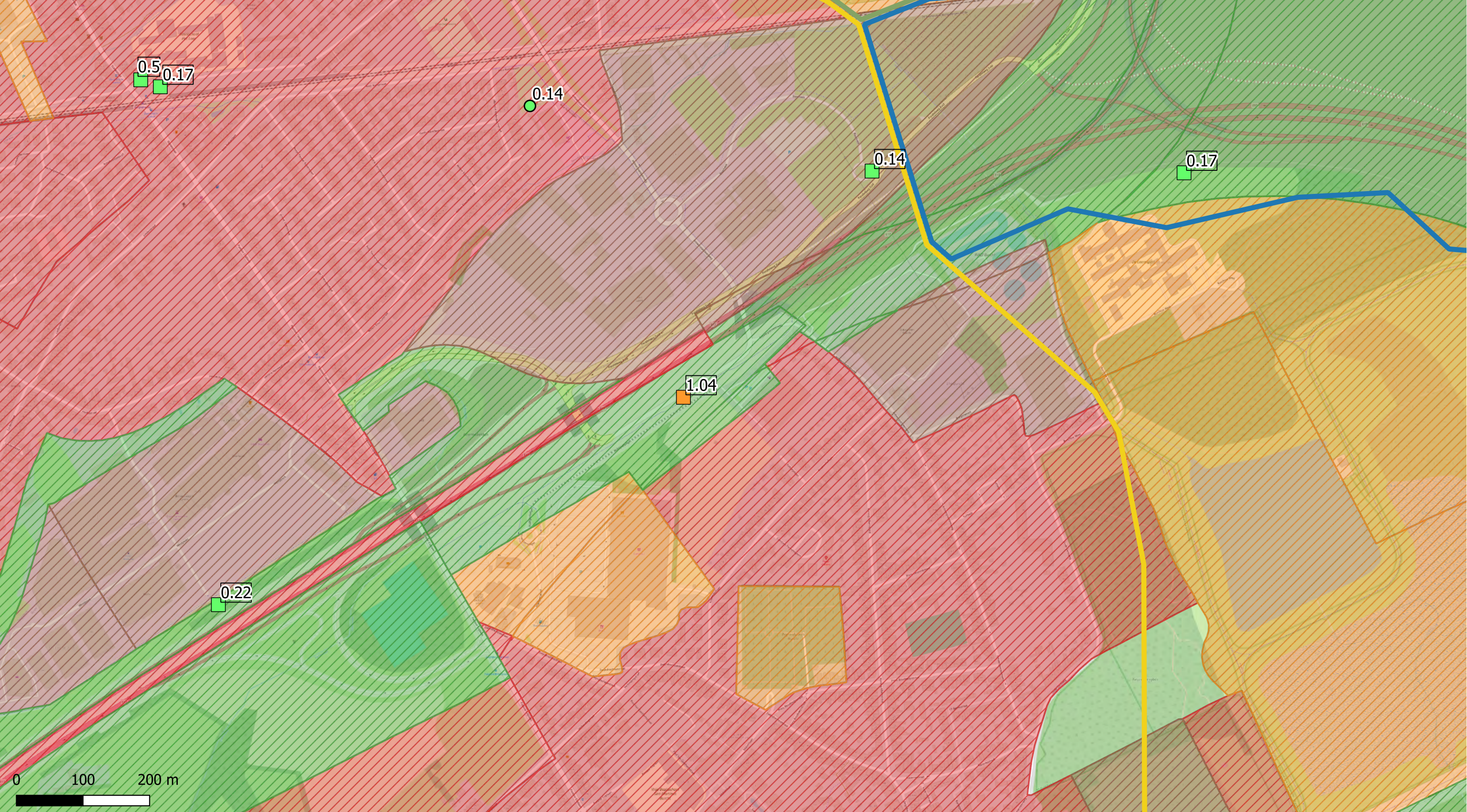
Diep



**ERM N.V.**  
 Kankersteen 47  
 1000 Brussel  
 Tel.: +32 2 550 02 80  
 Fax: +32 2 287 36 79

Schaal: <p style="text-align: center; margin: 0;">1:2621,26</p>	Titel: Beschrijvend bodemonderzoek - 3M site en omgeving.  Beschrijving: Concentraties in het grondwater - middeldiep & diep - µg/l Som PFAS 20EU DWRL Offsite is de maximale waarde weergegeven; Onsite is de meest recente waarde weergegeven.
Data range: 01/01/2017 - 1/11/2023	© OpenStreetMap-contributors
Figuur:	





Deelzones projectgebied

- 3M-site
- Industriezone
- Natuurgebieden
- Gebied ten zuiden van E34
- Linkeroever
- Rechteroever

Landuse

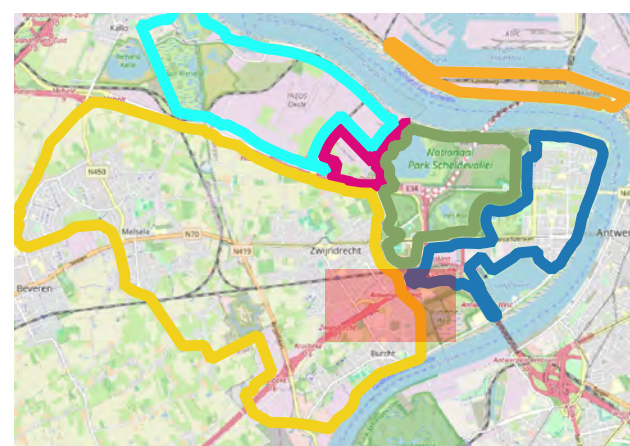
- Type I - Natural
- Type II - Agricultural
- Type III - Urban
- Type IV - Recreational
- Type V - Industrial

Som PFAS 20EU DWRL (µg/l)

- < DL
- DL - 0.1
- 0.1 - 0.5
- 0.5 - 1
- 1 - 20
- 20 - 500
- 500 - 5000
- > 5000


Middeldiep

- Diep



ERM N.V.

Kantersteen 47  
1000 Brussel  
Tel.: +32 2 550 02 80  
Fax.: +32 2 287 36 79



Schaal:

1:5243,3

Data range:

01/01/2017 - 1/11/2023

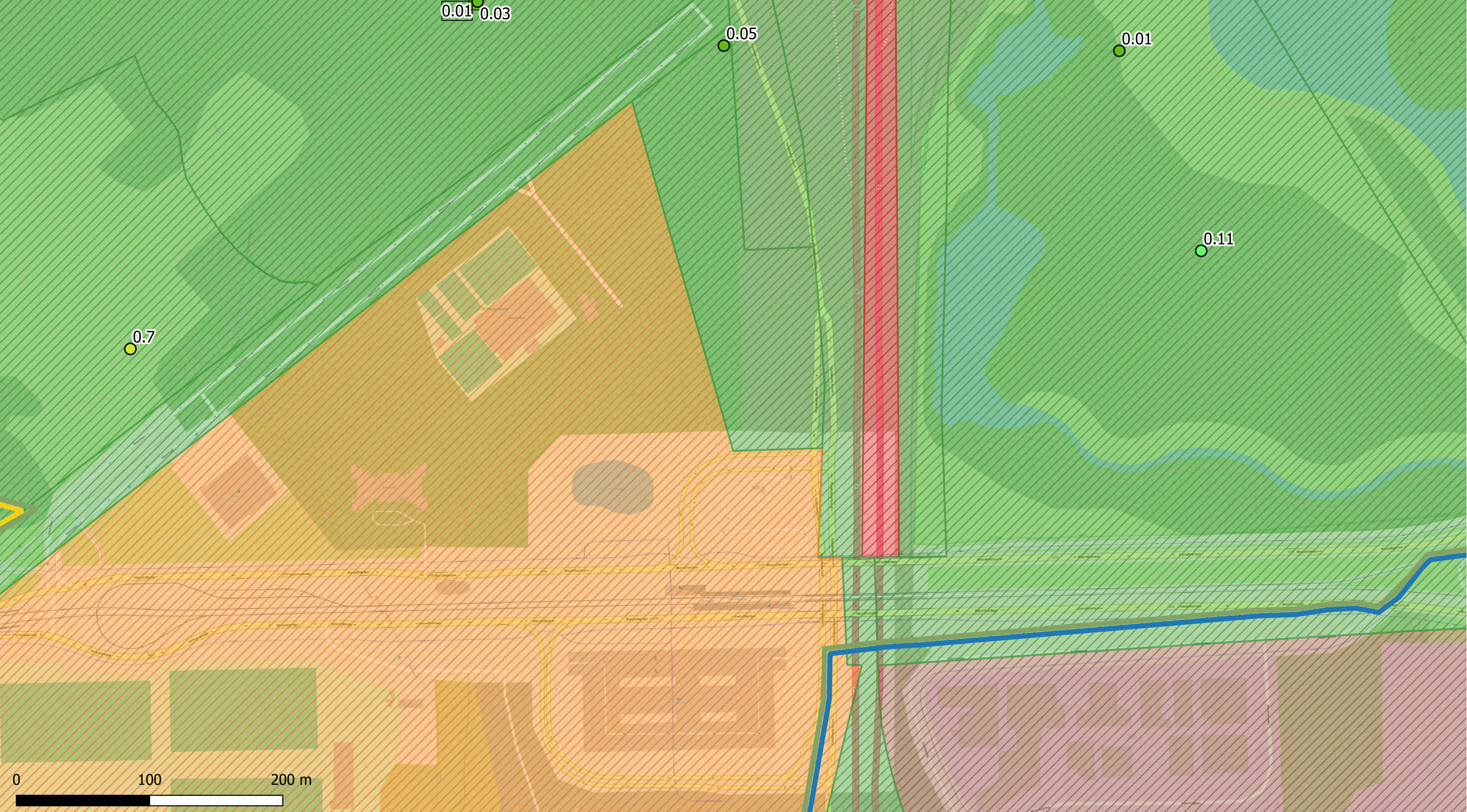
Figuur:

Titel: Beschrijvend bodemonderzoek - 3M site en omgeving.

Beschrijving:  
Concentraties in het grondwater - middeldiep & diep - µg/l  
Som PFAS 20EU DWRL  
Offsite is de maximale waarde weergegeven;  
Onsite is de meest recente waarde weergegeven.

© OpenStreetMap-contributors





Deelzones projectgebied

- 3M-site
- Industriezone
- Natuurgebieden
- Gebied ten zuiden van E34
- Linkeroever
- Rechteroever

Landuse

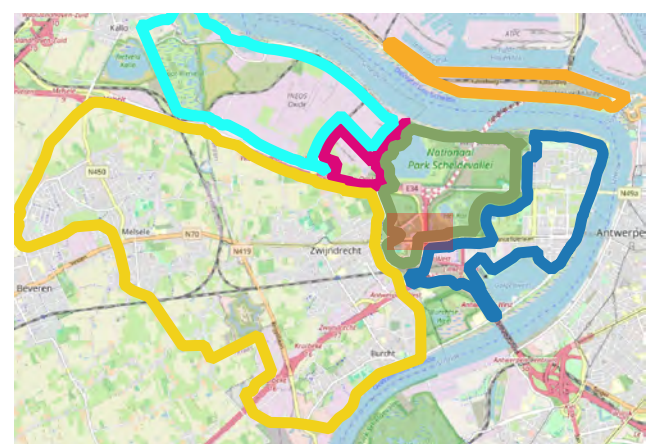
- Type I - Natural
- Type II - Agricultural
- Type III - Urban
- Type IV - Recreational
- Type V - Industrial

Som PFAS 20EU DWRL (µg/l)

- < DL
- DL - 0.1
- 0.1 - 0.5
- 0.5 - 1
- 1 - 20
- 20 - 500
- 500 - 5000
- > 5000

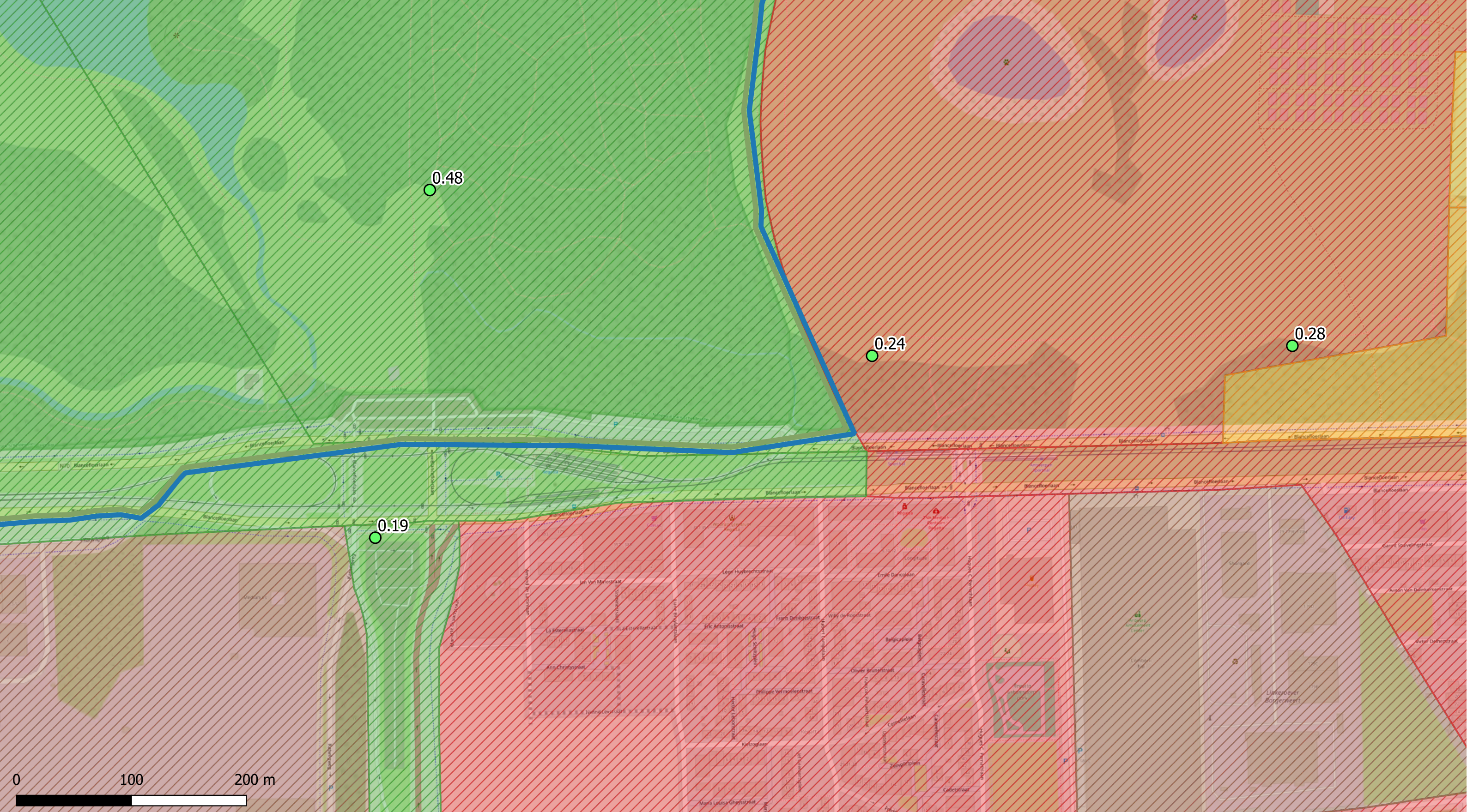
○ Middeldiep

□ Diep



<p><b>ERM N.V.</b></p> <p>Kantersteen 47 1000 Brussel Tel.: +32 2 550 02 80 Fax.: +32 2 287 36 79</p>		
<p>Schaal:</p> <p style="text-align: center;"><b>1:2621,65</b></p>	<p>Titel: Beschrijvend bodemonderzoek - 3M site en omgeving.</p>	
<p>Data range:</p> <p>01/01/2017 - 1/11/2023</p>		<p>Beschrijving:</p> <p>Concentraties in het grondwater - middeldiep &amp; diep - µg/l Som PFAS 20EU DWRL Offsite is de maximale waarde weergegeven; Onsite is de meest recente waarde weergegeven.</p>
<p>Figuur:</p>		<p>© OpenStreetMap-contributors</p>





Deelzones projectgebied

- 3M-site
- Industriezone
- Natuurgebieden
- Gebied ten zuiden van E34
- Linkeroever
- Rechteroever

Landuse

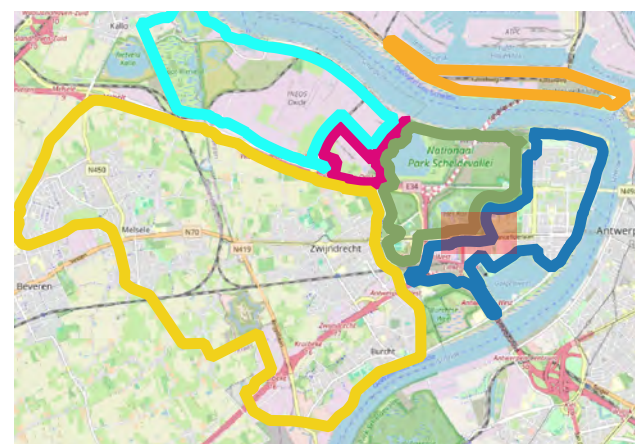
- Type I - Natural
- Type II - Agricultural
- Type III - Urban
- Type IV - Recreational
- Type V - Industrial

Som PFAS 20EU DWRL ( $\mu\text{g/l}$ )

- < DL
- DL - 0.1
- 0.1 - 0.5
- 0.5 - 1
- 1 - 20
- 20 - 500
- 500 - 5000
- > 5000


Middeldiep

Diep



ERM N.V.

Kantersteen 47  
1000 Brussel  
Tel.: +32 2 550 02 80  
Fax: +32 2 287 36 79



Schaal:  
1:3036,41

Titel: Beschrijvend bodemonderzoek - 3M site en omgeving.

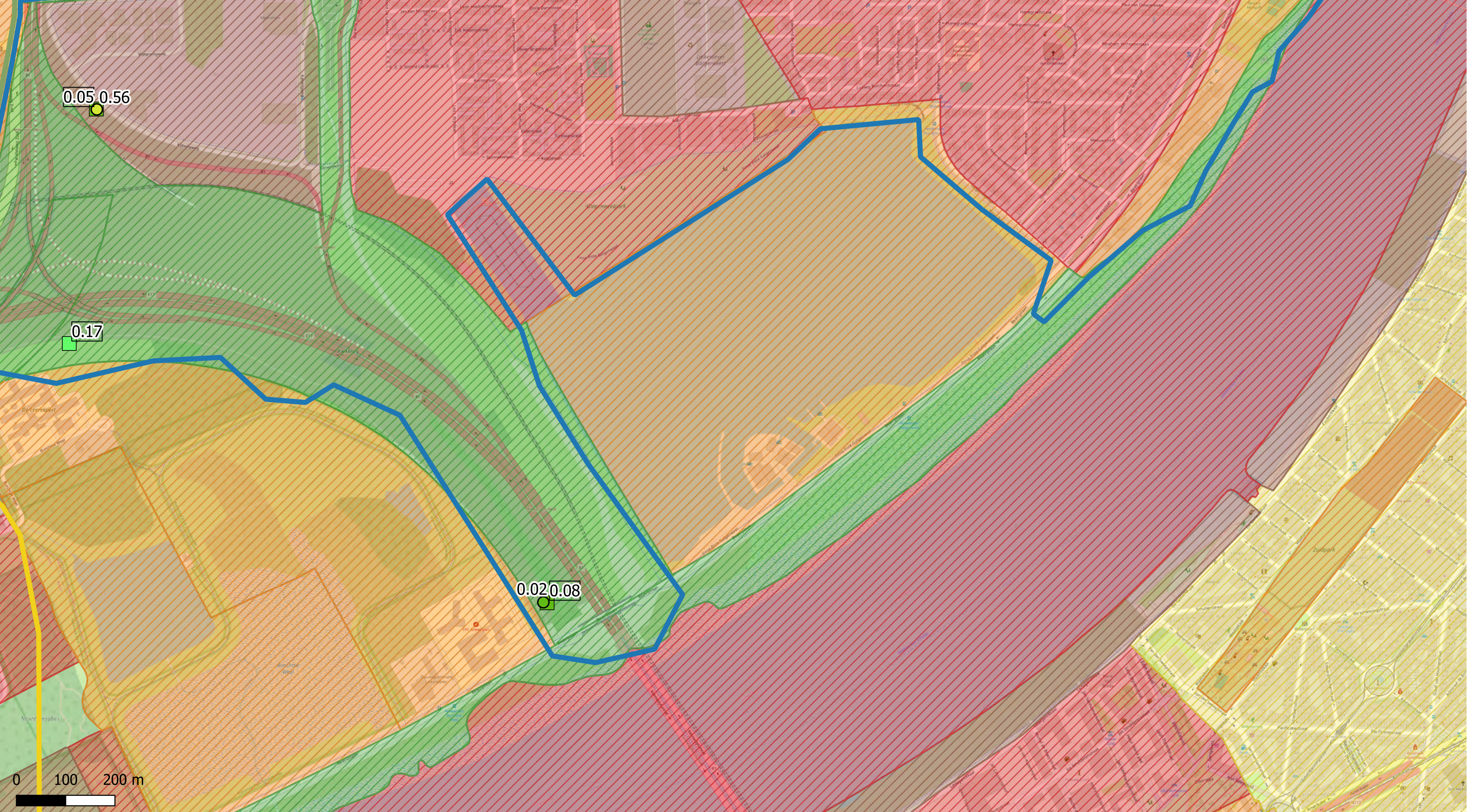
Data range:  
01/01/2017 - 1/11/2023

Beschrijving:  
Concentraties in het grondwater - middeldiep & diep -  $\mu\text{g/l}$   
Som PFAS 20EU DWRL  
Offsite is de maximale waarde weergegeven;  
Onsite is de meest recente waarde weergegeven.

Figuur:

© OpenStreetMap-contributors





Deelzones projectgebied

- 3M-site
- Industriezone
- Natuurgebieden
- Gebied ten zuiden van E34
- Linkeroever
- Rechteroever

Landuse

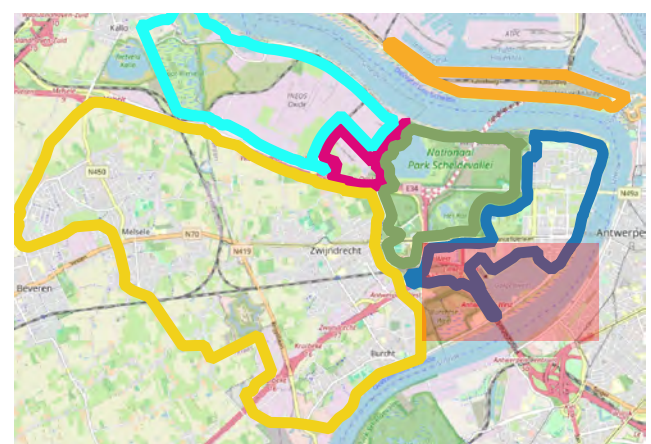
- Type I - Natural
- Type II - Agricultural
- Type III - Urban
- Type IV - Recreational
- Type V - Industrial

Som PFAS 20EU DWRL (µg/l)

- < DL
- DL - 0.1
- 0.1 - 0.5
- 0.5 - 1
- 1 - 20
- 20 - 500
- 500 - 5000
- > 5000

Middeldiep

Diep

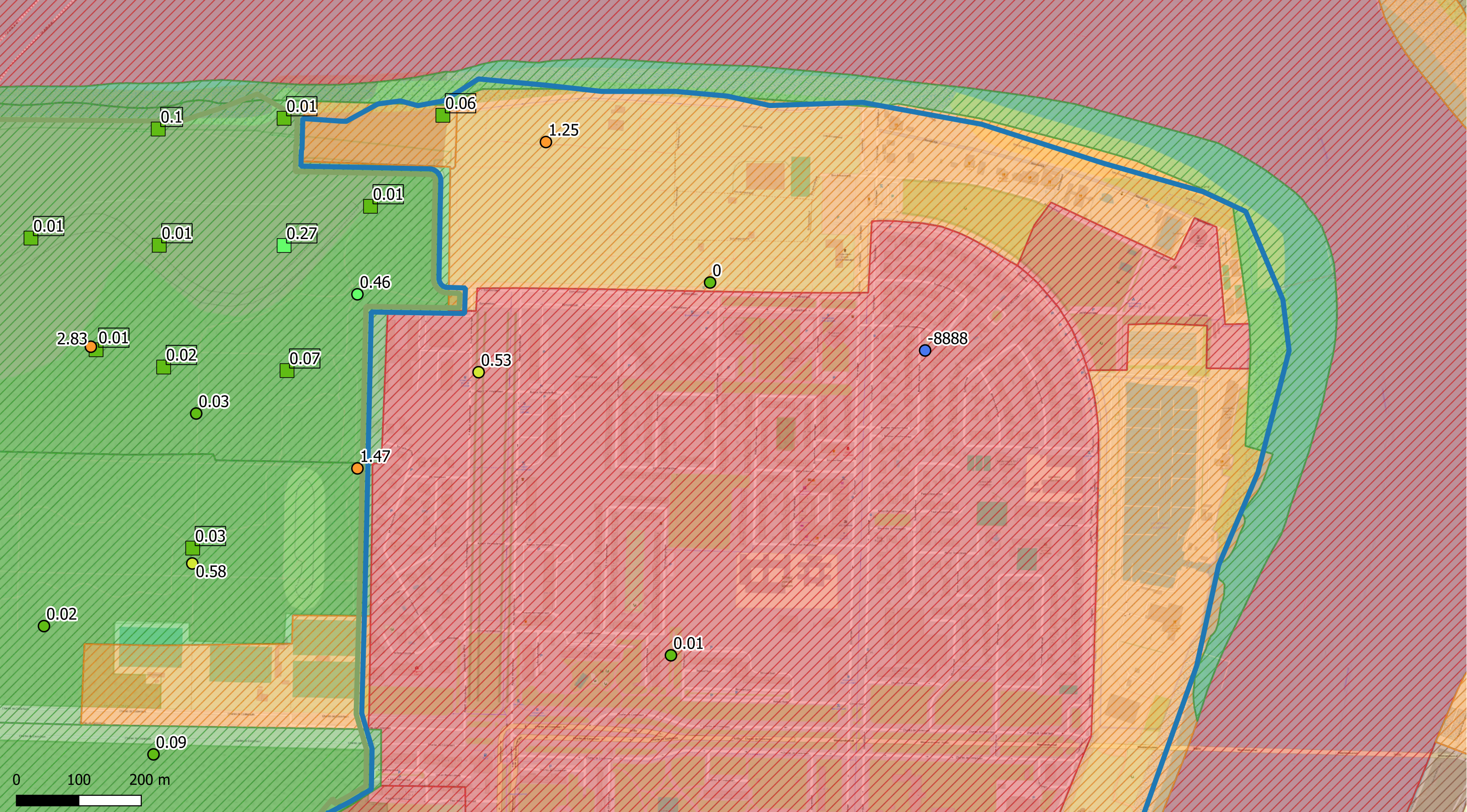


**ERM N.V.**  
 Kantersteen 47  
 1000 Brussel  
 Tel.: +32 2 550 02 80  
 Fax: +32 2 287 36 79



Schaal: <b>1:7087,55</b>	Titel: Beschrijvend bodemonderzoek - 3M site en omgeving.
Data range: 01/01/2017 - 1/11/2023	Beschrijving: Concentraties in het grondwater - middeldiep & diep - µg/l Som PFAS 20EU DWRL Offsite is de maximale waarde weergegeven; Onsite is de meest recente waarde weergegeven.
Figuur:	© OpenStreetMap-contributors





Deelzones projectgebied

- 3M-site
- Industriezone
- Natuurgebieden
- Gebied ten zuiden van E34
- Linkeroever
- Rechteroever

Landuse

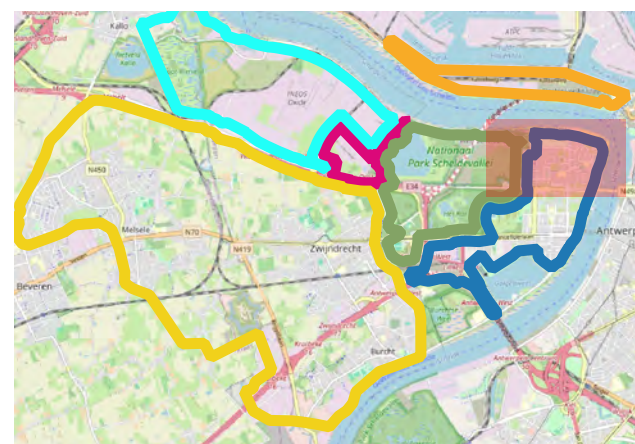
- Type I - Natural
- Type II - Agricultural
- Type III - Urban
- Type IV - Recreational
- Type V - Industrial

Som PFAS 20EU DWRL ( $\mu\text{g/l}$ )

- < DL
- DL - 0.1
- 0.1 - 0.5
- 0.5 - 1
- 1 - 20
- 20 - 500
- 500 - 5000
- > 5000


○ Middeldiep

- Diep



ERM N.V.

Kantersteen 47  
1000 Brussel  
Tel.: +32 2 550 02 80  
Fax.: +32 2 287 36 79



Schaal:  
1:5594,17

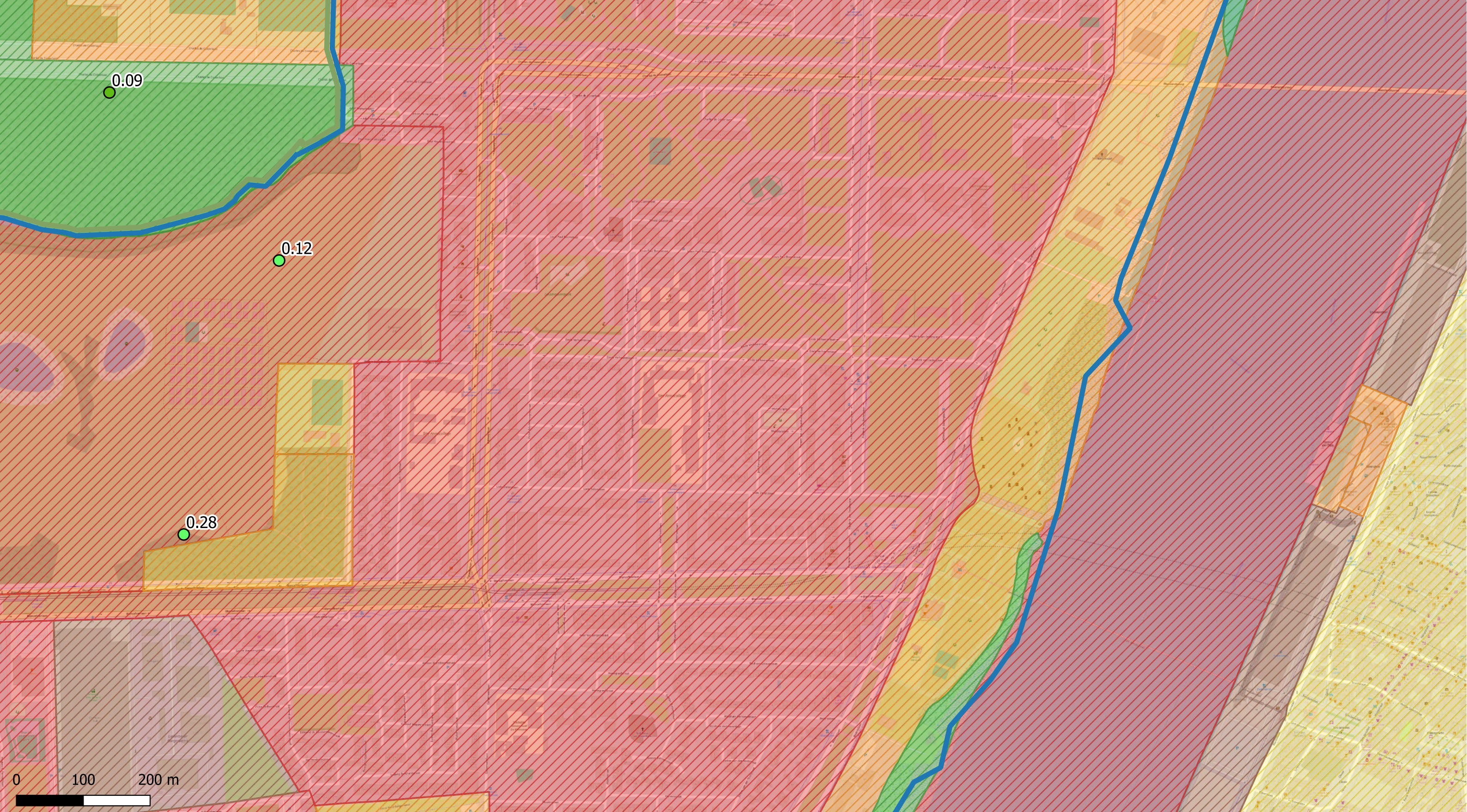
Titel: Beschrijvend bodemonderzoek - 3M site en omgeving.

Data range:  
01/01/2017 - 1/11/2023  
Figuur:

Beschrijving:  
Concentraties in het grondwater - middeldiep & diep -  $\mu\text{g/l}$   
Som PFAS 20EU DWRL  
Offsite is de maximale waarde weergegeven;  
Onsite is de meest recente waarde weergegeven.

© OpenStreetMap-contributors





Deelzones projectgebied

- 3M-site
- Industriezone
- Natuurgebieden
- Gebied ten zuiden van E34
- Linkeroever
- Rechteroever

Landuse

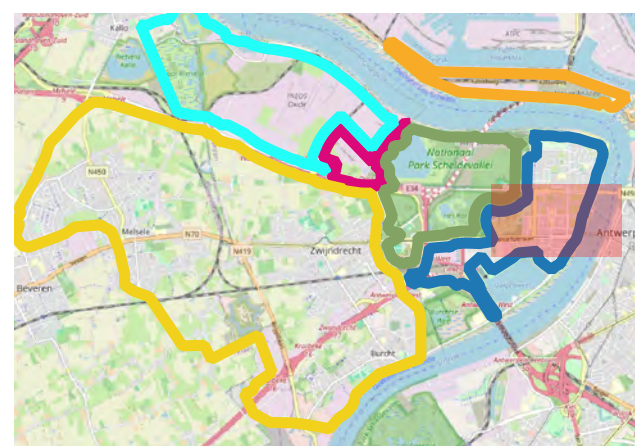
- Type I - Natural
- Type II - Agricultural
- Type III - Urban
- Type IV - Recreational
- Type V - Industrial

Som PFAS 20EU DWRL (µg/l)

- < DL
- DL - 0.1
- 0.1 - 0.5
- 0.5 - 1
- 1 - 20
- 20 - 500
- 500 - 5000
- > 5000


○ Middeldiep

□ Diep



ERM N.V.

Kantersteen 47  
1000 Brussel  
Tel.: +32 2 550 02 80  
Fax.: +32 2 287 36 79



Schaal:  
1:5223,13

Titel: Beschrijvend bodemonderzoek - 3M site en omgeving.

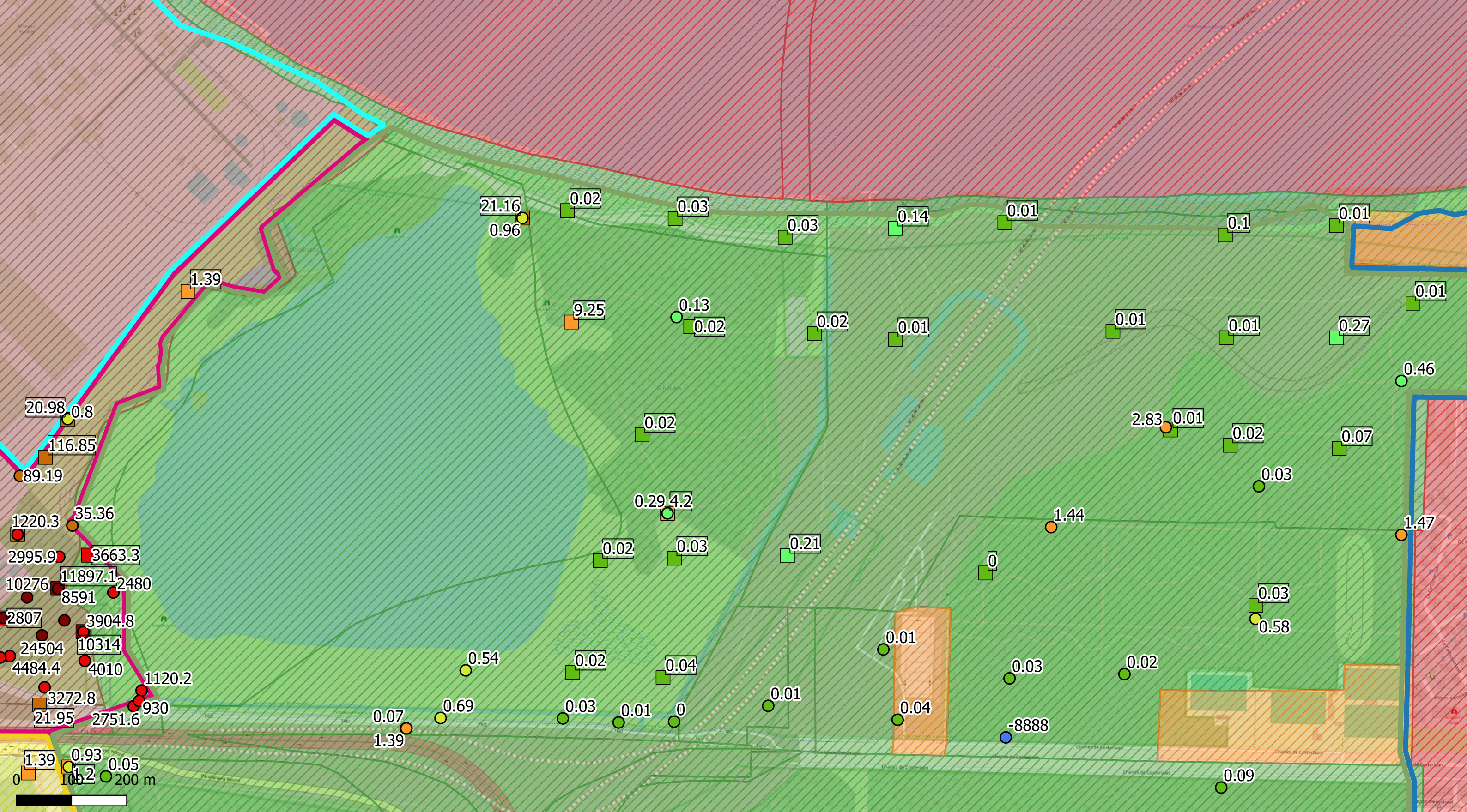
Data range:  
01/01/2017 - 1/11/2023

Beschrijving:  
Concentraties in het grondwater - middeldiep & diep - µg/l  
Som PFAS 20EU DWRL  
Offsite is de maximale waarde weergegeven;  
Onsite is de meest recente waarde weergegeven.

Figuur:

© OpenStreetMap-contributors





Deelzones projectgebied

- 3M-site
- Industriezone
- Natuurgebieden
- Gebied ten zuiden van E34
- Linkeroever
- Rechteroever

Landuse

- Type I - Natural
- Type II - Agricultural
- Type III - Urban
- Type IV - Recreational
- Type V - Industrial

Som PFAS 20EU DWRL (µg/l)

- < DL
- DL - 0.1
- 0.1 - 0.5
- 0.5 - 1
- 1 - 20
- 20 - 500
- 500 - 5000
- > 5000


Middeldiep

Diep



ERM N.V.

Kantersteen 47  
1000 Brussel  
Tel.: +32 2 550 02 80  
Fax.: +32 2 287 36 79



Schaal: 1:6331,14

Titel: Beschrijvend bodemonderzoek - 3M site en omgeving.

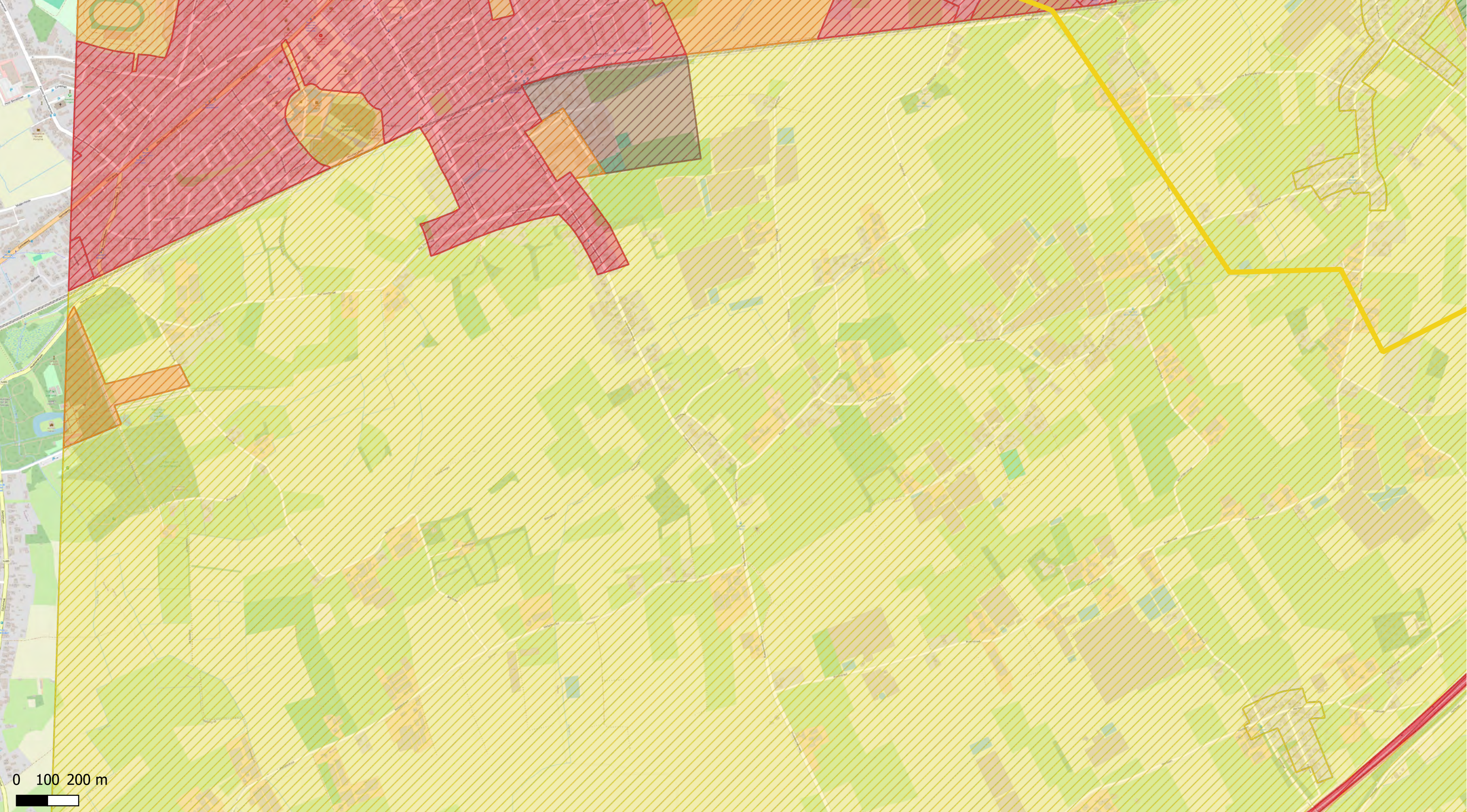
Data range: 01/01/2017 - 1/11/2023

Beschrijving:  
Concentraties in het grondwater - middeldiep & diep - µg/l  
Som PFAS 20EU DWRL  
Offsite is de maximale waarde weergegeven;  
Onsite is de meest recente waarde weergegeven.

Figuur:

© OpenStreetMap-contributors





Deelzones projectgebied

- 3M-site
- Industriezone
- Natuurgebieden
- Gebied ten zuiden van E34
- Linkeroever
- Rechteroever

Landuse

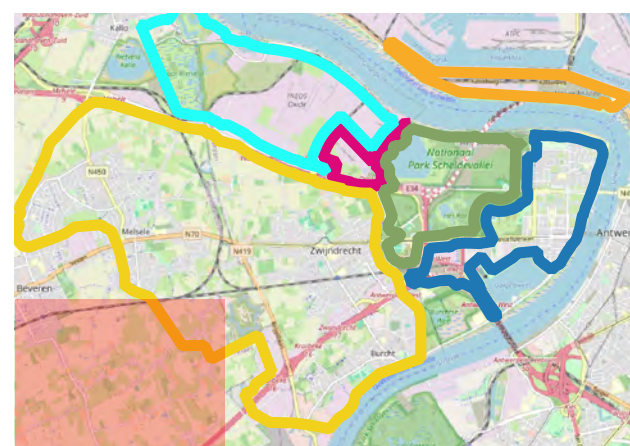
- Type I - Natural
- Type II - Agricultural
- Type III - Urban
- Type IV - Recreational
- Type V - Industrial

Som PFAS 20EU DWRL ( $\mu\text{g/l}$ )

- <math>< DL</math>
- DL - 0.1
- 0.1 - 0.5
- 0.5 - 1
- 1 - 20
- 20 - 500
- 500 - 5000
- > 5000


Middeldiep

Diep



ERM N.V.

Kantersteen 47  
1000 Brussel  
Tel.: +32 2 550 02 80  
Fax.: +32 2 287 36 79



Schaal:  
1:11220,52

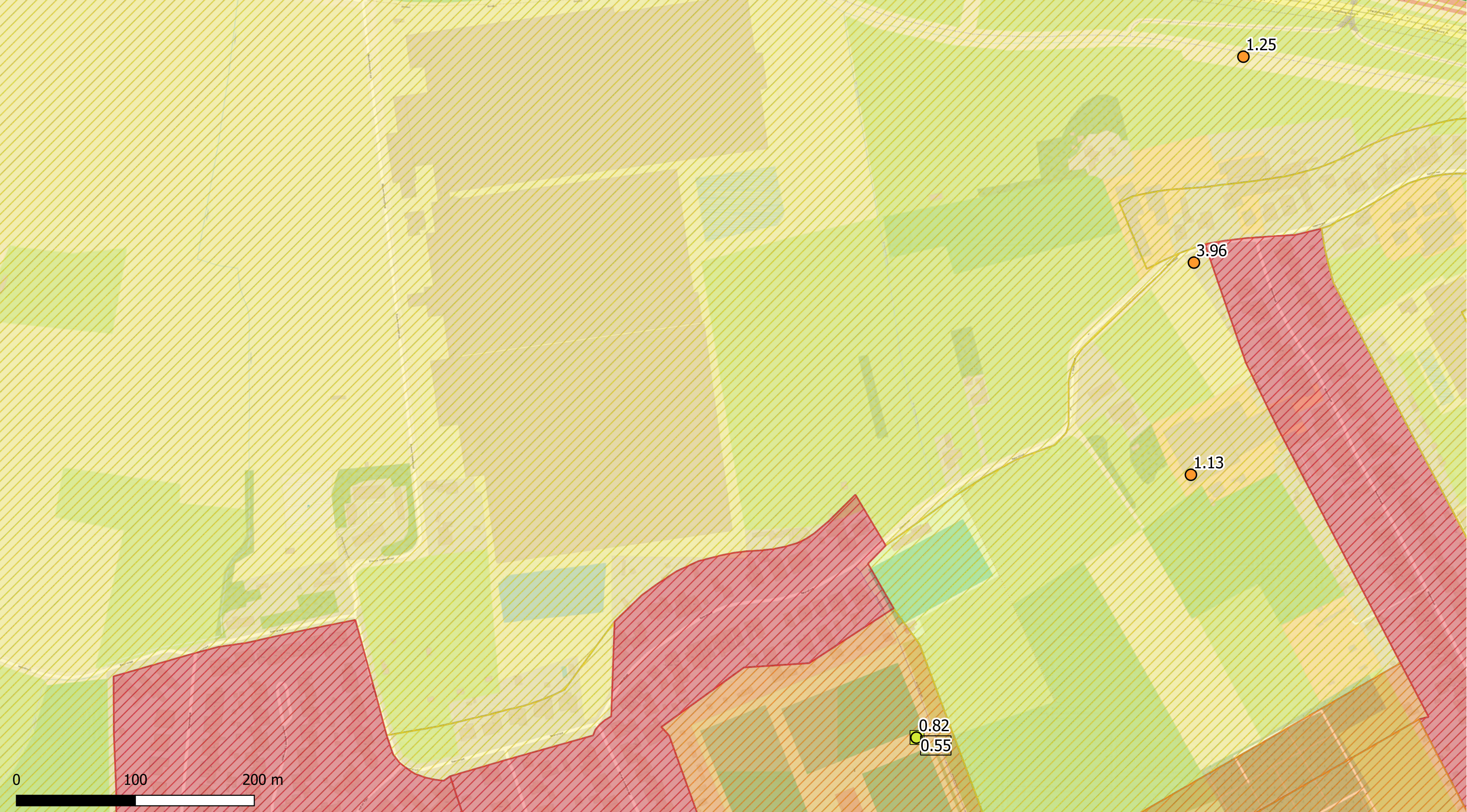
Titel: Beschrijvend bodemonderzoek - 3M site en omgeving.

Data range:  
01/01/2017 - 1/11/2023  
Figuur:

Beschrijving:  
Concentraties in het grondwater - middeldiep & diep -  $\mu\text{g/l}$   
Som PFAS 20EU DWRL  
Offsite is de maximale waarde weergegeven;  
Onsite is de meest recente waarde weergegeven.

© OpenStreetMap-contributors





Deelzones projectgebied

- 3M-site
- Industriezone
- Natuurgebieden
- Gebied ten zuiden van E34
- Linkeroever
- Rechteroever

Landuse

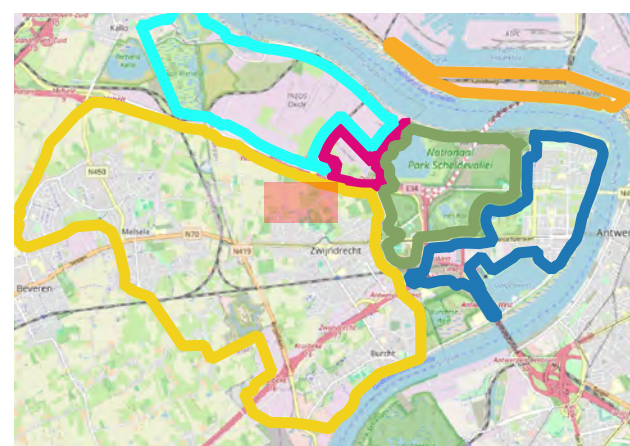
- Type I - Natural
- Type II - Agricultural
- Type III - Urban
- Type IV - Recreational
- Type V - Industrial

Som PFAS 20EU DWRL (µg/l)

- < DL
- DL - 0.1
- 0.1 - 0.5
- 0.5 - 1
- 1 - 20
- 20 - 500
- 500 - 5000
- > 5000


Middeldiep

Diep



ERM N.V.

Kantersteen 47  
1000 Brussel  
Tel.: +32 2 550 02 80  
Fax.: +32 2 287 36 79



Schaal:

1:2935,75

Titel: Beschrijvend bodemonderzoek - 3M site en omgeving.

Data range:

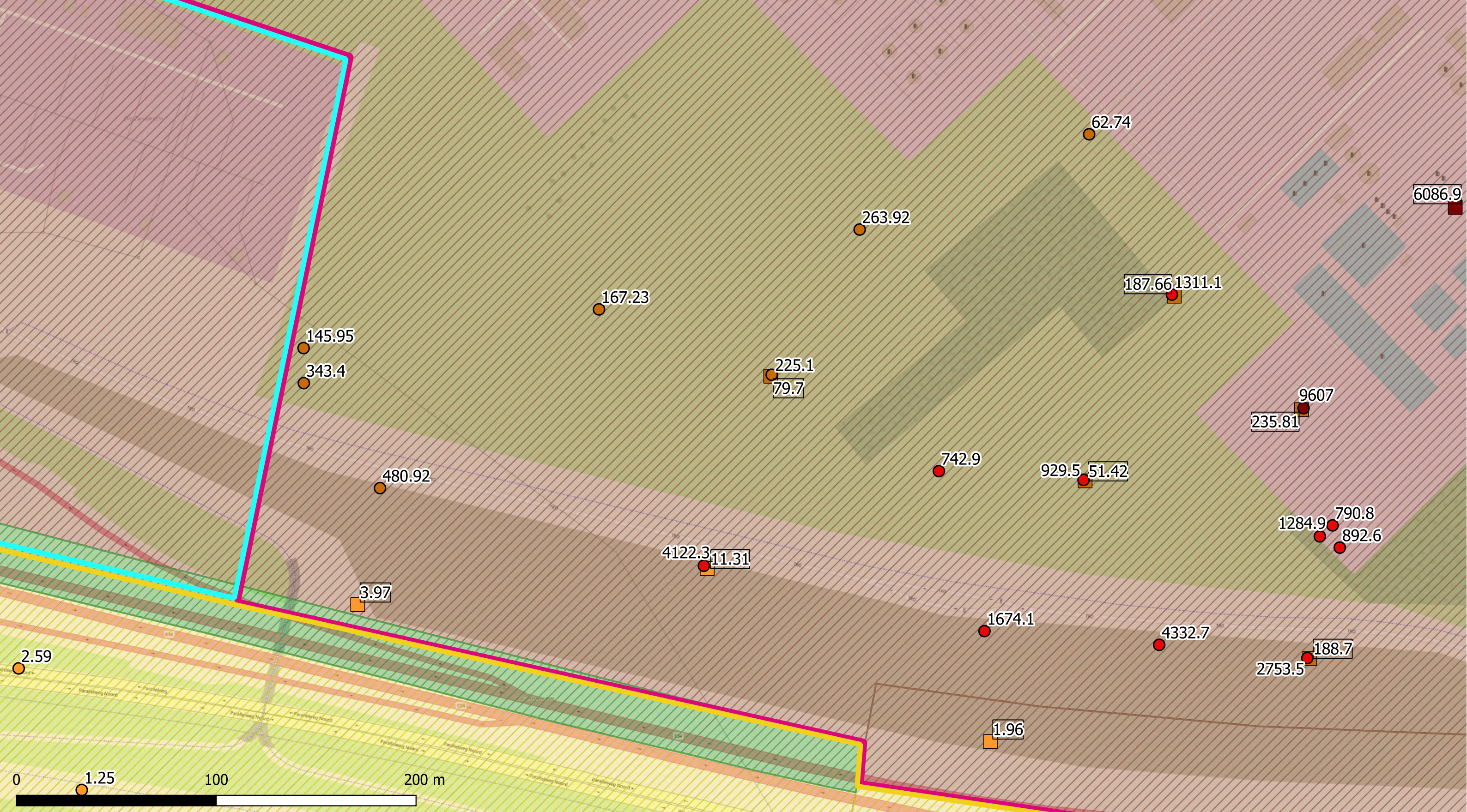
01/01/2017 - 1/11/2023

Figuur:

Beschrijving:  
Concentraties in het grondwater - middeldiep & diep - µg/l  
Som PFAS 20EU DWRL  
Offsite is de maximale waarde weergegeven;  
Onsite is de meest recente waarde weergegeven.

© OpenStreetMap-contributors





Deelzones projectgebied

- 3M-site
- Industriezone
- Natuurgebieden
- Gebied ten zuiden van E34
- Linkeroever
- Rechteroever

Landuse

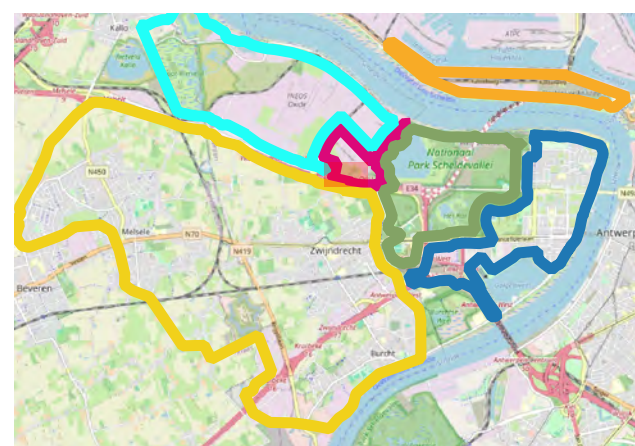
- Type I - Natural
- Type II - Agricultural
- Type III - Urban
- Type IV - Recreational
- Type V - Industrial

Som PFAS 20EU DWRL ( $\mu\text{g/l}$ )

- < DL
- DL - 0.1
- 0.1 - 0.5
- 0.5 - 1
- 1 - 20
- 20 - 500
- 500 - 5000
- > 5000


Middeldiep

Diep



ERM N.V.

Kantersteen 47  
1000 Brussel  
Tel.: +32 2 550 02 80  
Fax.: +32 2 287 36 79



Schaal:

1:1747,48

Titel: Beschrijvend bodemonderzoek - 3M site en omgeving.

Data range:

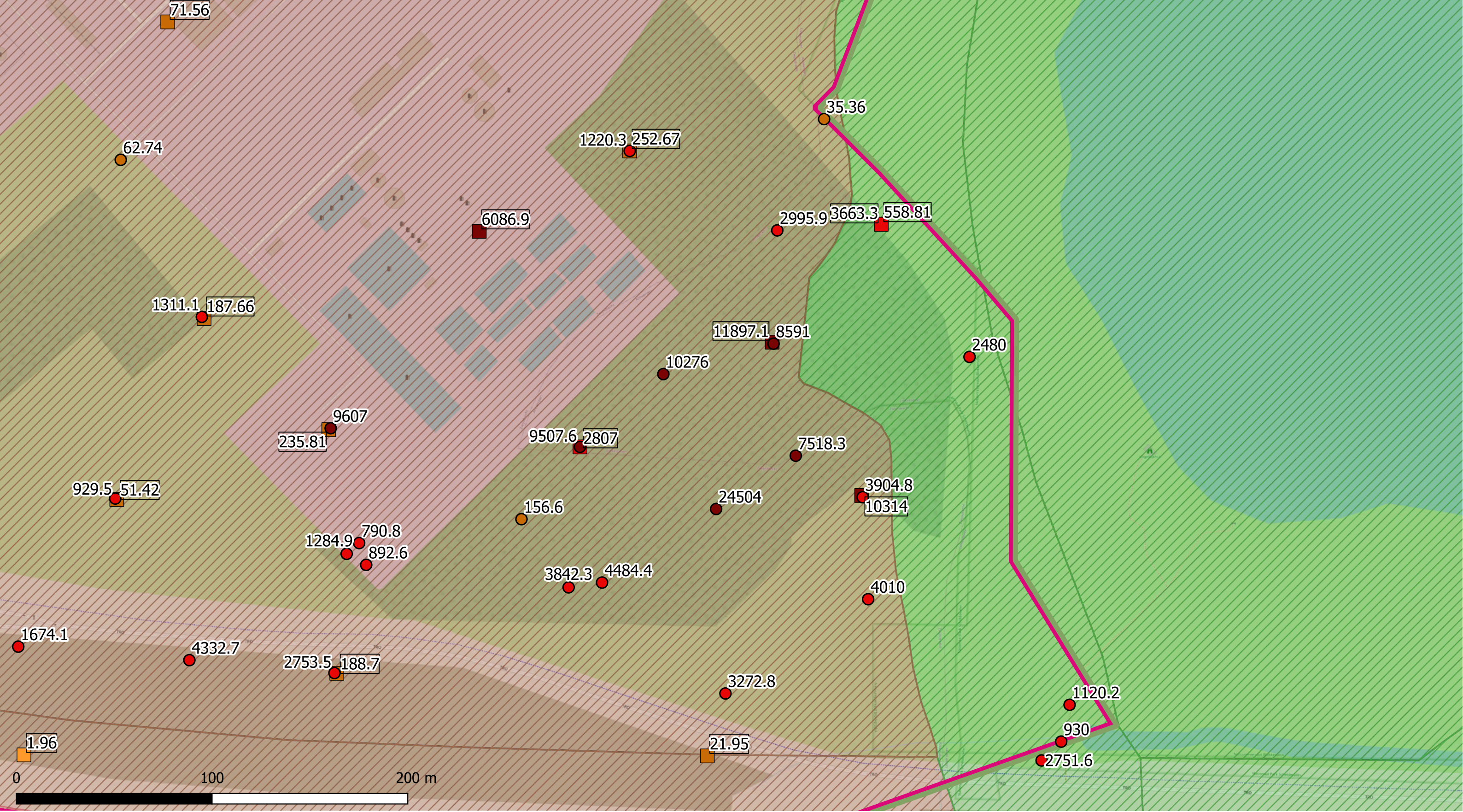
01/01/2017 - 1/11/2023

Figuur:

Beschrijving:  
Concentraties in het grondwater - middeldiep & diep -  $\mu\text{g/l}$   
Som PFAS 20EU DWRL  
Offsite is de maximale waarde weergegeven;  
Onsite is de meest recente waarde weergegeven.

© OpenStreetMap-contributors





Deelzones projectgebied

- 3M-site
- Industriezone
- Natuurgebieden
- Gebied ten zuiden van E34
- Linkeroever
- Rechteroever

Landuse

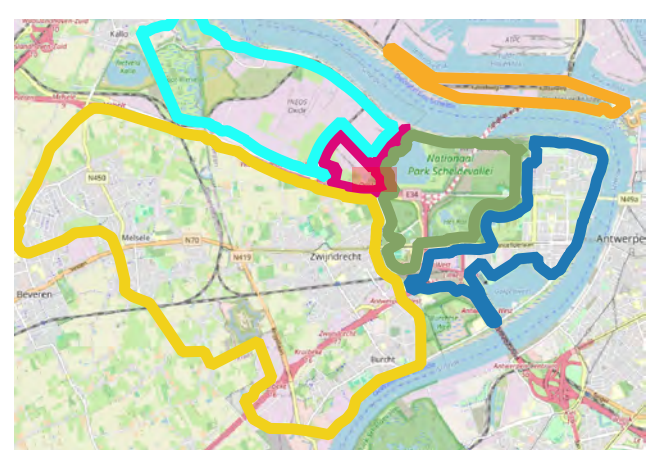
- Type I - Natural
- Type II - Agricultural
- Type III - Urban
- Type IV - Recreational
- Type V - Industrial

Som PFAS 20EU DWRL (µg/l)

- < DL
- DL - 0.1
- 0.1 - 0.5
- 0.5 - 1
- 1 - 20
- 20 - 500
- 500 - 5000
- > 5000

Middeldiep

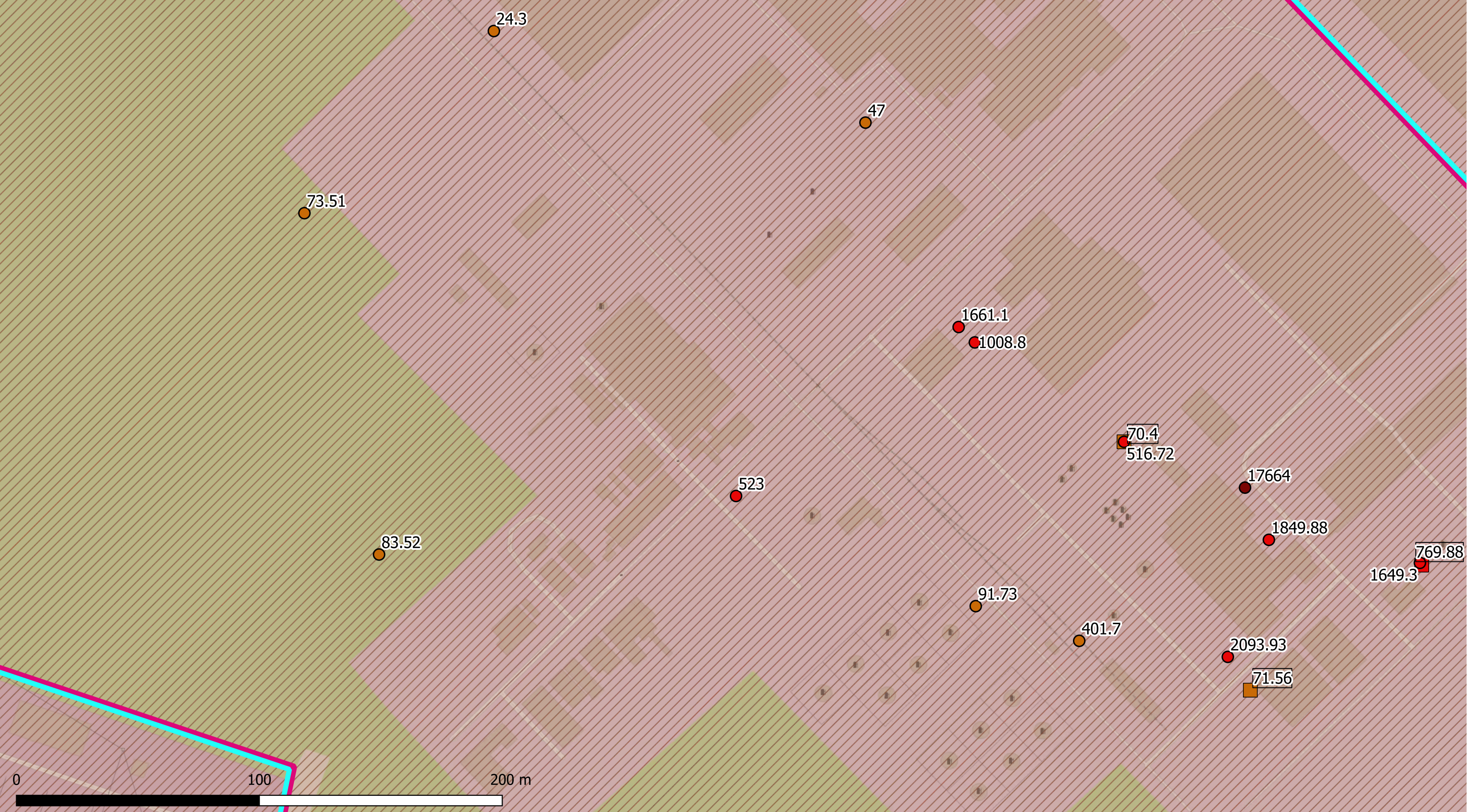
Diep



**ERM N.V.**  
 Kantersteen 47  
 1000 Brussel  
 Tel.: +32 2 550 02 80  
 Fax.: +32 2 287 36 79

Schaal: <b>1:1779,36</b>	Titel: Beschrijvend bodemonderzoek - 3M site en omgeving.
Data range: 01/01/2017 - 1/11/2023	Beschrijving: Concentraties in het grondwater - middeldiep & diep - µg/l Som PFAS 20EU DWRL Offsite is de maximale waarde weergegeven; Onsite is de meest recente waarde weergegeven.
Figuur:	© OpenStreetMap-contributors





Deelzones projectgebied

- 3M-site
- Industriezone
- Natuurgebieden
- Gebied ten zuiden van E34
- Linkeroever
- Rechteroever

Landuse

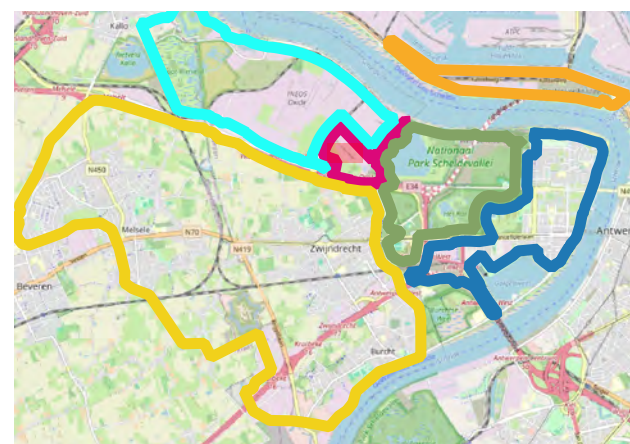
- Type I - Natural
- Type II - Agricultural
- Type III - Urban
- Type IV - Recreational
- Type V - Industrial

Som PFAS 20EU DWRL ( $\mu\text{g/l}$ )

- < DL
- DL - 0.1
- 0.1 - 0.5
- 0.5 - 1
- 1 - 20
- 20 - 500
- 500 - 5000
- > 5000


Middeldiep

Diep



ERM N.V.

Kantersteen 47  
1000 Brussel  
Tel.: +32 2 550 02 80  
Fax.: +32 2 287 36 79



Schaal:

1:1437,4

Titel: Beschrijvend bodemonderzoek - 3M site en omgeving.

Beschrijving:  
Concentraties in het grondwater - middeldiep & diep -  $\mu\text{g/l}$   
Som PFAS 20EU DWRL  
Offsite is de maximale waarde weergegeven;  
Onsite is de meest recente waarde weergegeven.

Data range:

01/01/2017 - 1/11/2023

Figuur:

© OpenStreetMap-contributors





Deelzones projectgebied

- 3M-site
- Industriezone
- Natuurgebieden
- Gebied ten zuiden van E34
- Linkeroever
- Rechteroever

Landuse

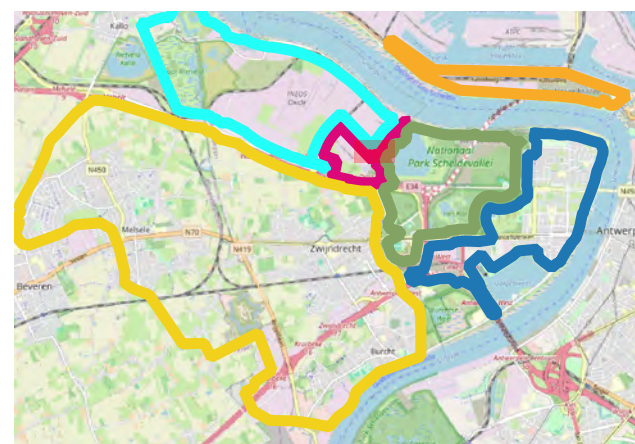
- Type I - Natural
- Type II - Agricultural
- Type III - Urban
- Type IV - Recreational
- Type V - Industrial

Som PFAS 20EU DWRL (µg/l)

- < DL
- DL - 0.1
- 0.1 - 0.5
- 0.5 - 1
- 1 - 20
- 20 - 500
- 500 - 5000
- > 5000


Middeldiep

Diep



ERM N.V.

Kantersteen 47  
1000 Brussel  
Tel.: +32 2 550 02 80  
Fax.: +32 2 287 36 79



Schaal:

1:1634,46

Titel: Beschrijvend bodemonderzoek - 3M site en omgeving.

Data range:

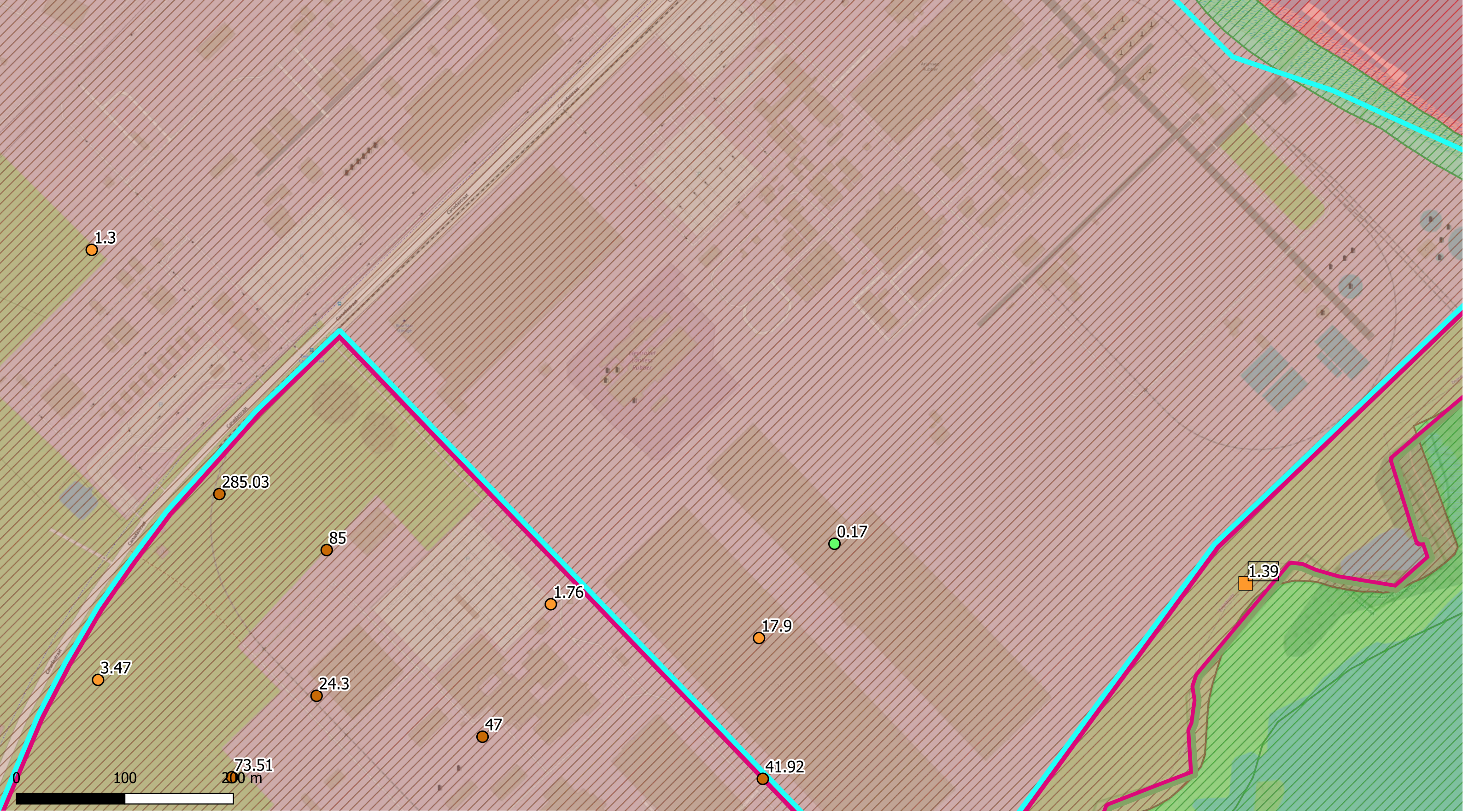
01/01/2017 - 1/11/2023

Figuur:

Beschrijving:  
Concentraties in het grondwater - middeldiep & diep - µg/l  
Som PFAS 20EU DWRL  
Offsite is de maximale waarde weergegeven;  
Onsite is de meest recente waarde weergegeven.

© OpenStreetMap-contributors





Deelzones projectgebied

- 3M-site
- Industriezone
- Natuurgebieden
- Gebied ten zuiden van E34
- Linkeroever
- Rechteroever

Landuse

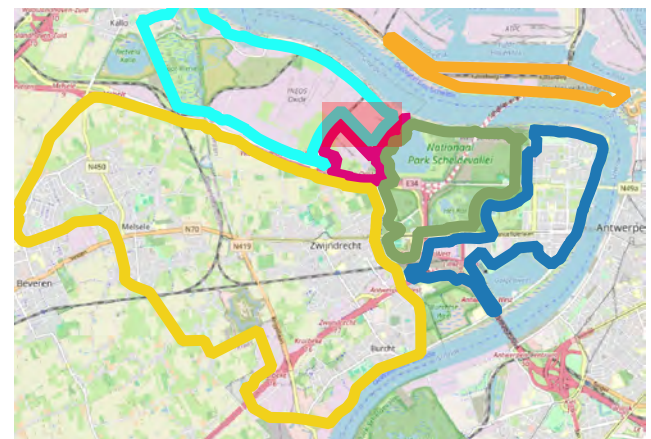
- Type I - Natural
- Type II - Agricultural
- Type III - Urban
- Type IV - Recreational
- Type V - Industrial

Som PFAS 20EU DWRL (µg/l)

- < DL
- DL - 0.1
- 0.1 - 0.5
- 0.5 - 1
- 1 - 20
- 20 - 500
- 500 - 5000
- > 5000


Middeldiep

Diep



ERM N.V.

Kantersteen 47  
1000 Brussel  
Tel.: +32 2 550 02 80  
Fax.: +32 2 287 36 79



Schaal:

1:3209,44

Titel: Beschrijvend bodemonderzoek - 3M site en omgeving.

Data range:

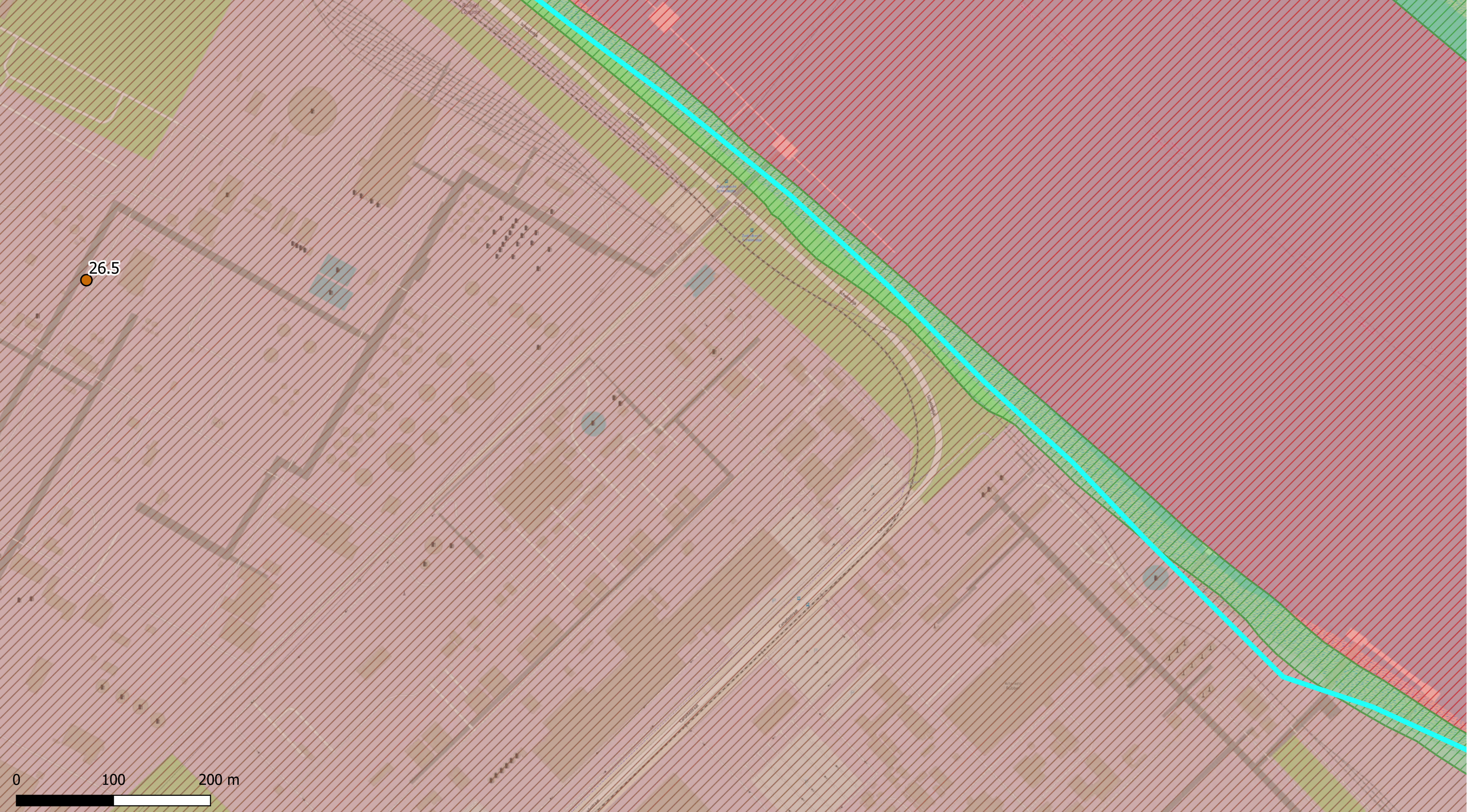
01/01/2017 - 1/11/2023

Figuur:

Beschrijving:  
Concentraties in het grondwater - middeldiep & diep - µg/l  
Som PFAS 20EU DWRL  
Offsite is de maximale waarde weergegeven;  
Onsite is de meest recente waarde weergegeven.

© OpenStreetMap-contributors





Deelzones projectgebied

- 3M-site
- Industriezone
- Natuurgebieden
- Gebied ten zuiden van E34
- Linkeroever
- Rechteroever

Landuse

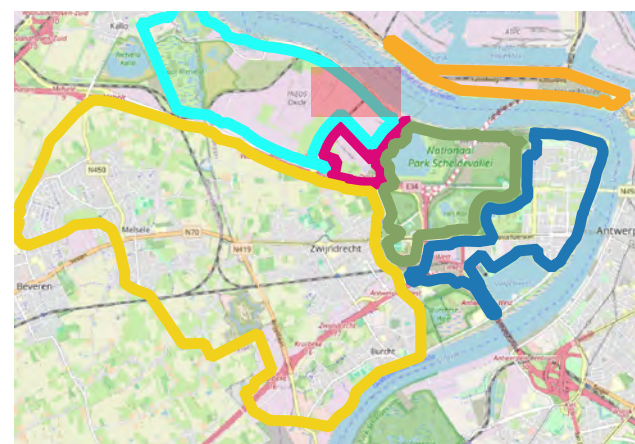
- Type I - Natural
- Type II - Agricultural
- Type III - Urban
- Type IV - Recreational
- Type V - Industrial

Som PFAS 20EU DWRL (µg/l)

- < DL
- DL - 0.1
- 0.1 - 0.5
- 0.5 - 1
- 1 - 20
- 20 - 500
- 500 - 5000
- > 5000


Middeldiep

Diep



ERM N.V.

Kantersteen 47  
1000 Brussel  
Tel.: +32 2 550 02 80  
Fax.: +32 2 287 36 79



Schaal:

1:3598,17

Data range:

01/01/2017 - 1/11/2023

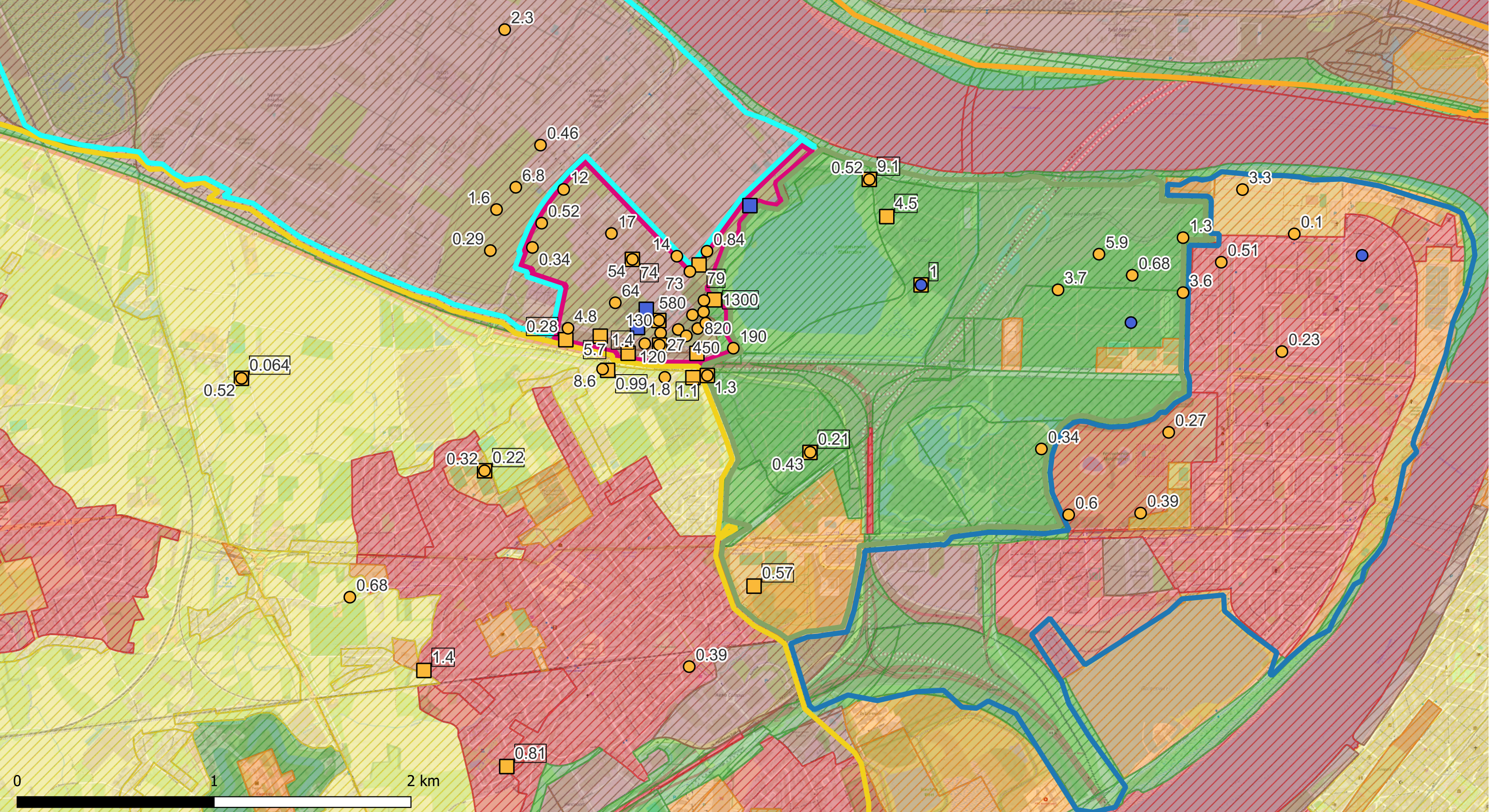
Figuur:

Titel: Beschrijvend bodemonderzoek - 3M site en omgeving.

Beschrijving:  
Concentraties in het grondwater - middeldiep & diep - µg/l  
Som PFAS 20EU DWRL  
Offsite is de maximale waarde weergegeven;  
Onsite is de meest recente waarde weergegeven.

© OpenStreetMap-contributors





Deelzones projectgebied

- 3M-site
- Industriezone
- Natuurgebieden
- Gebied ten zuiden van E34
- Linkeroever
- Rechteroever

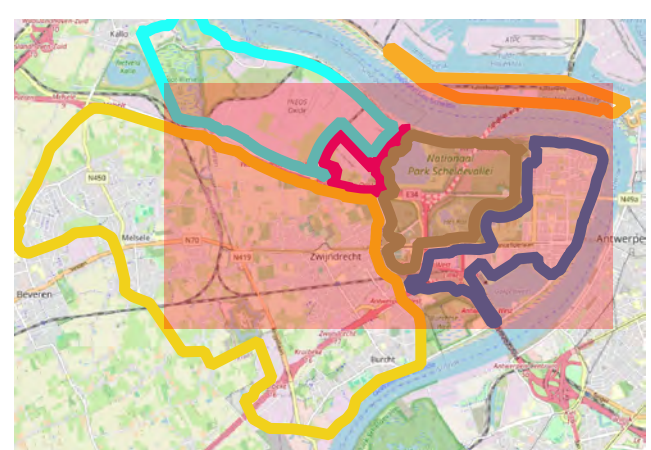
Landuse

- Type I - Natural
- Type II - Agricultural
- Type III - Urban
- Type IV - Recreational
- Type V - Industrial

TFA (µg/l)

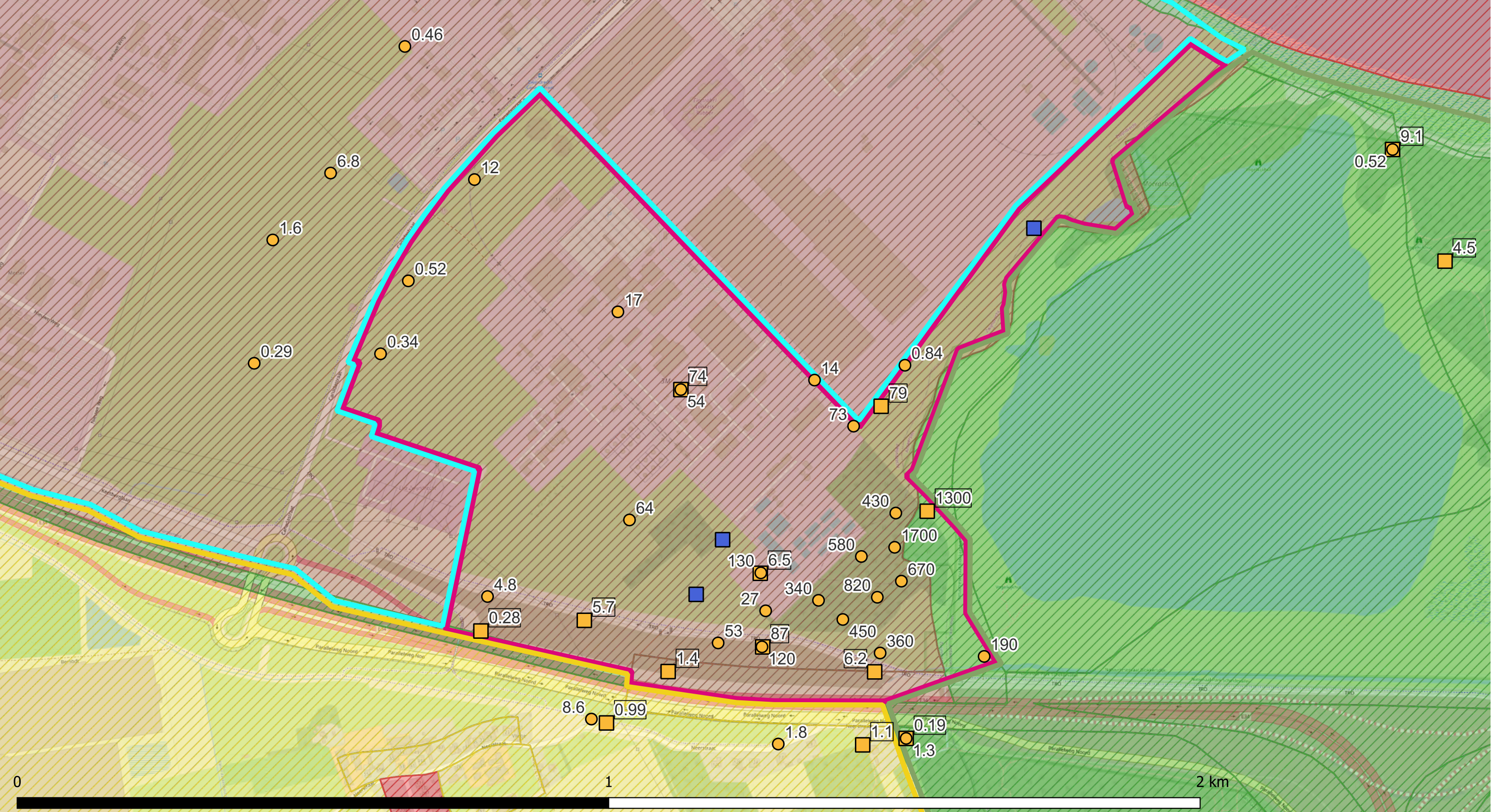
- < DL
- > DL

- Middeldiep
- Diep



<p><b>ERM N.V.</b></p> <p>Kantersteen 47 1000 Brussel Tel.: +32 2 550 02 80 Fax.: +32 2 287 36 79</p>		
<p>Schaal:</p> <p style="text-align: center;">1:18000</p>	<p>Titel: Beschrijvend bodemonderzoek - 3M site en omgeving.</p> <p>Beschrijving: Concentraties in het grondwater - middeldiep &amp; diep - µg/l TFA Offsite is de maximale waarde weergegeven; Onsite is de meest recente waarde weergegeven.</p>	
<p>Data range:</p> <p>01/01/2017 - 1/11/2023</p>		<p>© OpenStreetMap-contributors</p>
<p>Figuur:</p>		



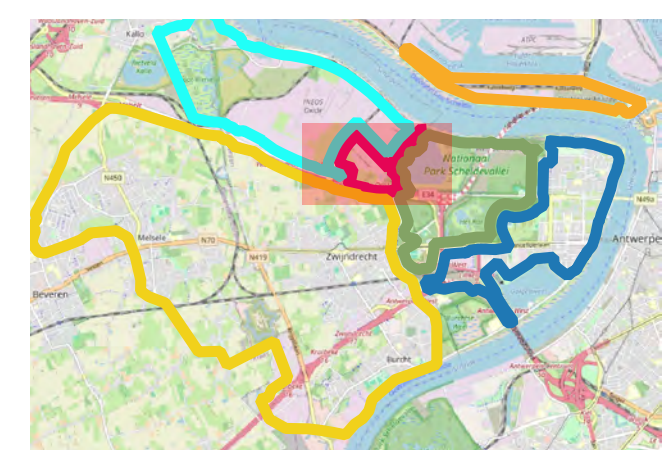


- Deelzones projectgebied**
- 3M-site
  - Industriezone
  - Natuurgebieden
  - Gebied ten zuiden van E34
  - Linkeroever
  - Rechteroever

- Landuse**
- Type I - Natural
  - Type II - Agricultural
  - Type III - Urban
  - Type IV - Recreational
  - Type V - Industrial

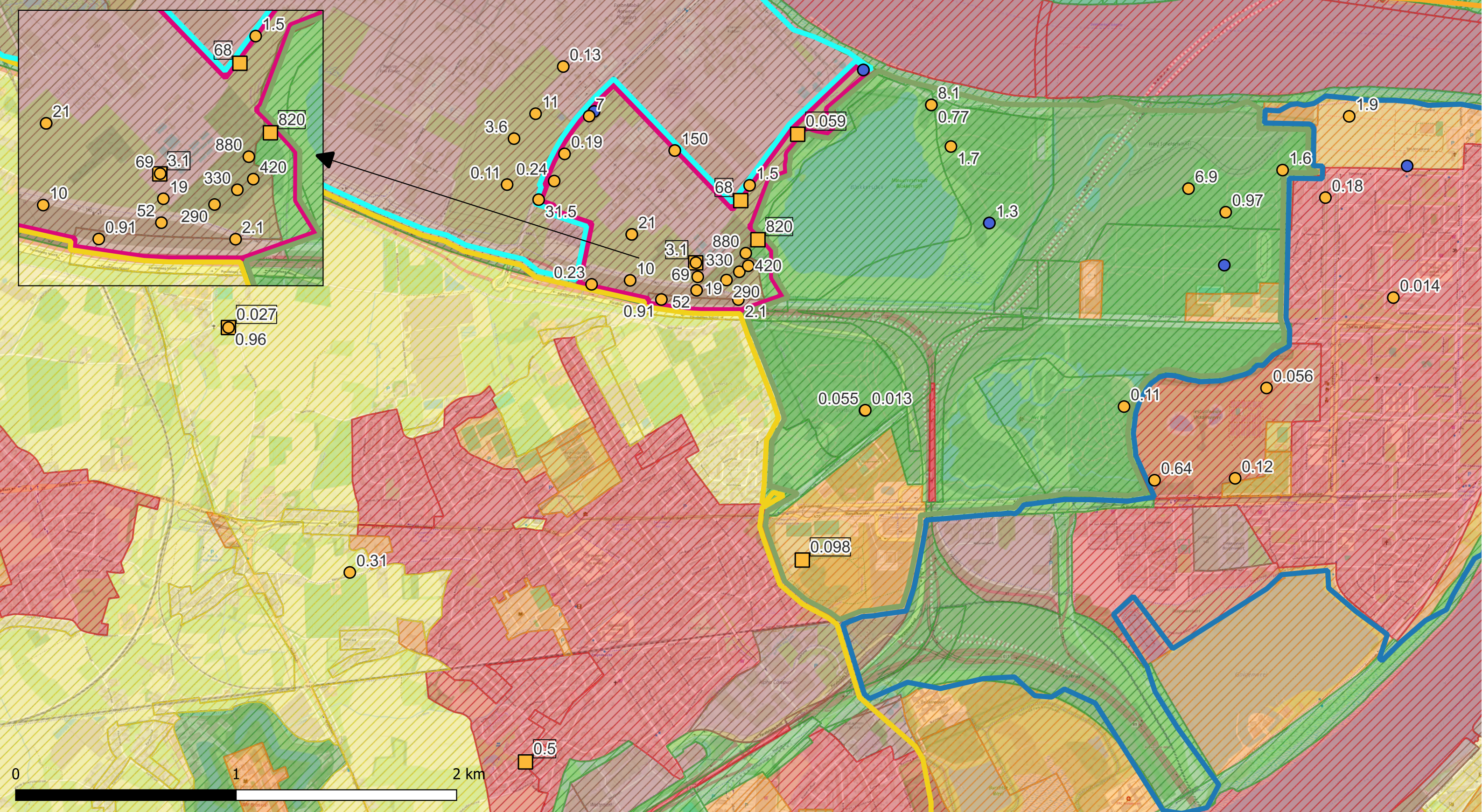
- TFA (µg/l)**
- < DL
  - > DL

- Middeldiep
- Diep



<b>ERM N.V.</b> Kantersteen 47 1000 Brussel Tel.: +32 2 550 02 80 Fax.: +32 2 287 36 79		
Schaal: <p style="text-align: center; font-weight: bold;">1:6000</p>	Titel: Beschrijvend bodemonderzoek - 3M site en omgeving.  Beschrijving: Concentraties in het grondwater - middeldiep & diep - µg/l TFA Offsite is de maximale waarde weergegeven; Onsite is de meest recente waarde weergegeven.	
Data range: 01/01/2017 - 1/11/2023		© OpenStreetMap-contributors
Figuur:		



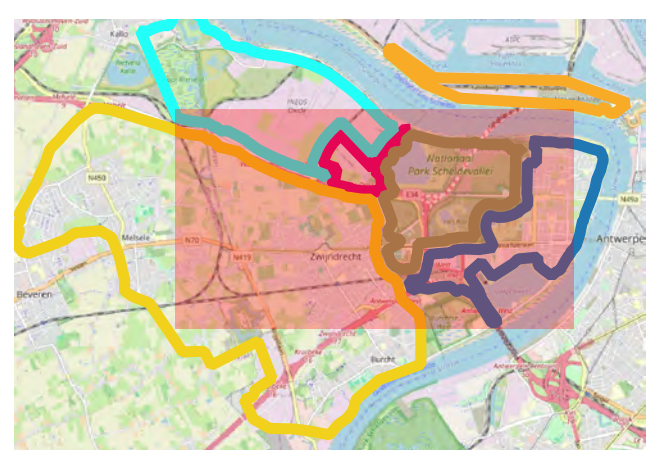


- Deelzones projectgebied**
- 3M-site
  - Industriezone
  - Natuurgebieden
  - Gebied ten zuiden van E34
  - Linkeroever
  - Rechteroever

- Landuse**
- Type I - Natural
  - Type II - Agricultural
  - Type III - Urban
  - Type IV - Recreational
  - Type V - Industrial

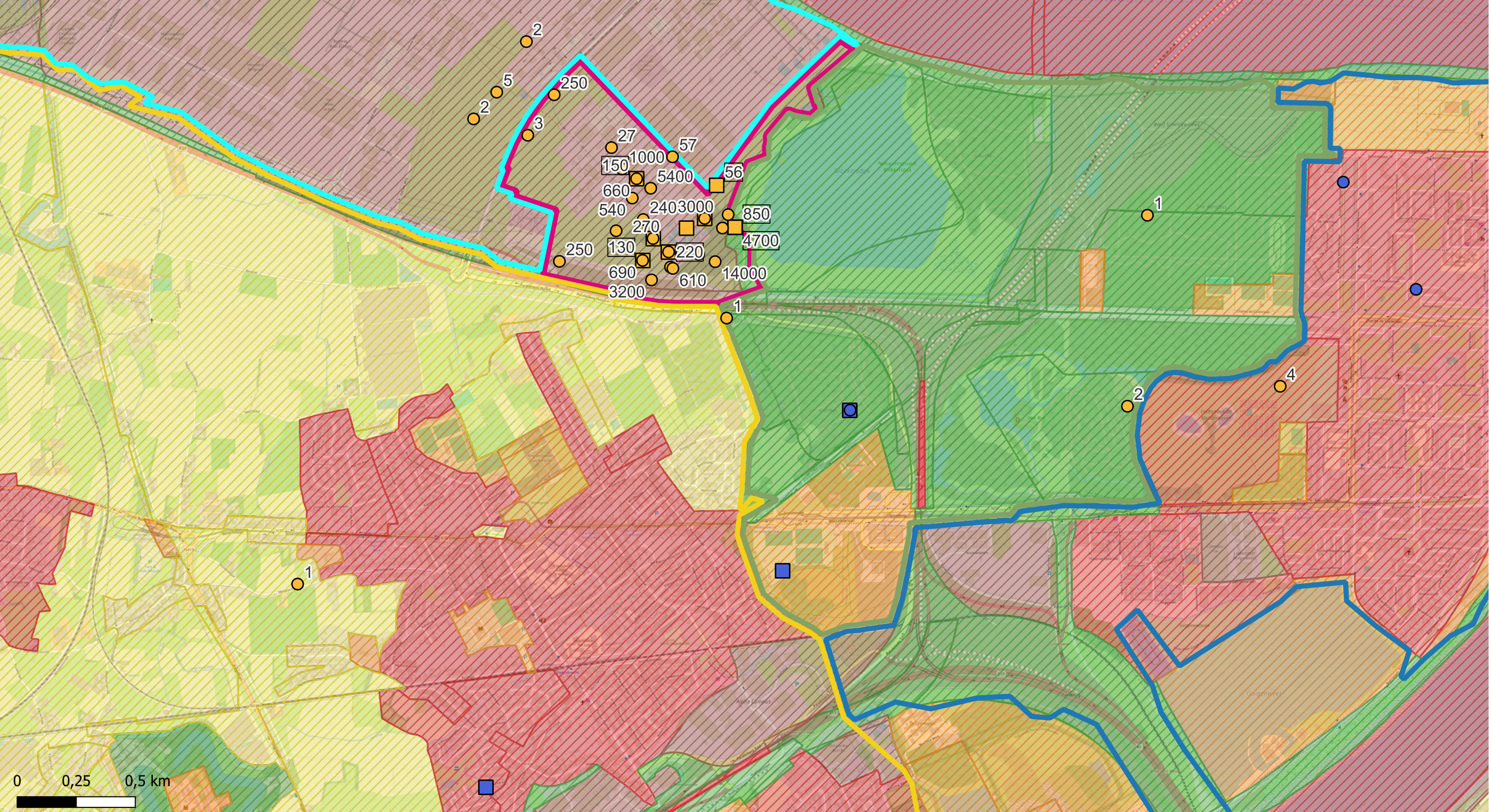
- PFPra (µg/l)**
- < DL
  - > DL

- Symbolen**
- Middeldiep
  - Diep



<p><b>ERM N.V.</b></p> <p>Kantersteen 47 1000 Brussel Tel.: +32 2 550 02 80 Fax: +32 2 287 36 79</p>		
<p>Schaal:</p> <p style="text-align: center;">1:16000</p>	<p>Titel: Beschrijvend bodemonderzoek - 3M site en omgeving.</p>	
<p>Data range:</p> <p>01/01/2017 - 1/11/2023</p>	<p>Beschrijving: Concentraties in het grondwater - middeldiep &amp; diep - µg/l PFPra Offsite is de maximale waarde weergegeven; Onsite is de meest recente waarde weergegeven.</p>	
<p>Figuur:</p>	<p>© OpenStreetMap-contributors</p>	





Deelzones projectgebied

- 3M-site
- Industriezone
- Natuurgebieden
- Gebied ten zuiden van E34
- Linkeroever
- Rechteroever


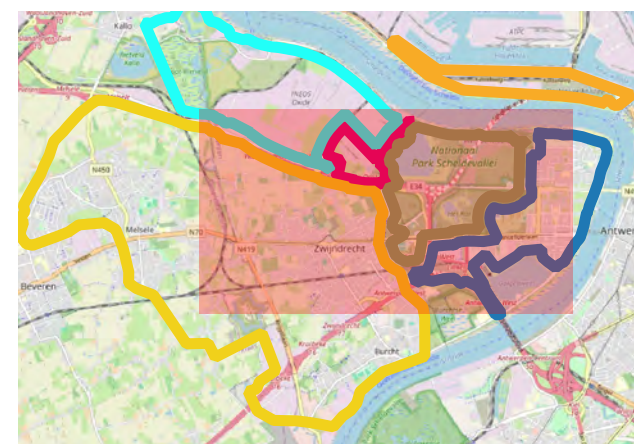
Landuse

- Type I - Natural
- Type II - Agricultural
- Type III - Urban
- Type IV - Recreational
- Type V - Industrial

AOF ( $\mu\text{g/l}$ )


- < DL
- > DL

- Middeldiep
- Diep



ERM N.V.

Kantersteen 47  
1000 Brussel  
Tel.: +32 2 550 02 80  
Fax.: +32 2 287 36 79



Schaal:

1:15000

Titel: Beschrijvend bodemonderzoek - 3M site en omgeving.

Beschrijving:  
Concentraties in het grondwater - middeldiep & diep -  $\mu\text{g/l}$   
AOF  
Offsite is de maximale waarde weergegeven;  
Onsite is de meest recente waarde weergegeven.

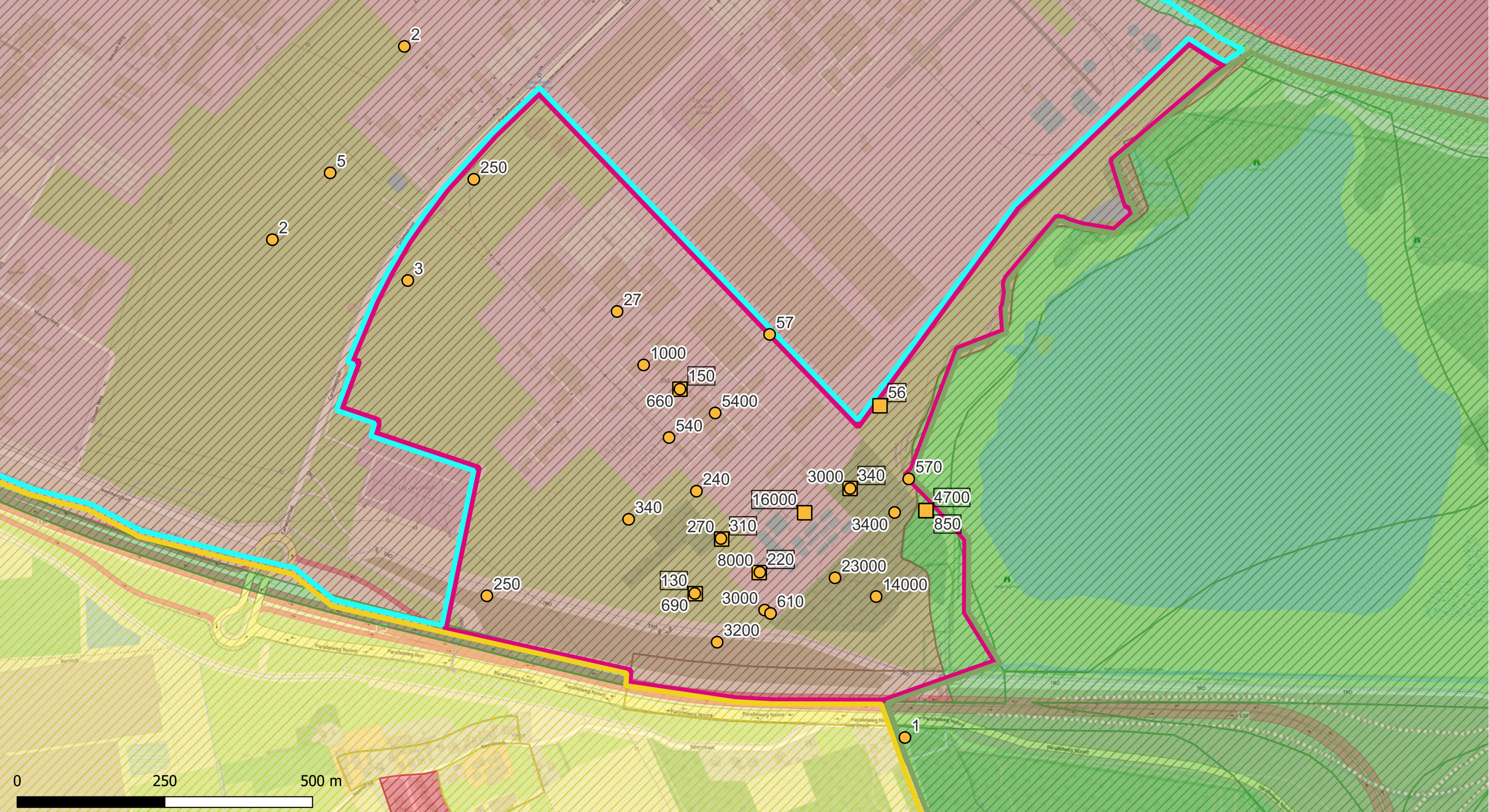
Data range:

01/01/2017 - 1/11/2023

Figuur:

© OpenStreetMap-contributors





Deelzones projectgebied

- 3M-site
- Industriezone
- Natuurgebieden
- Gebied ten zuiden van E34
- Linkeroever
- Rechteroever

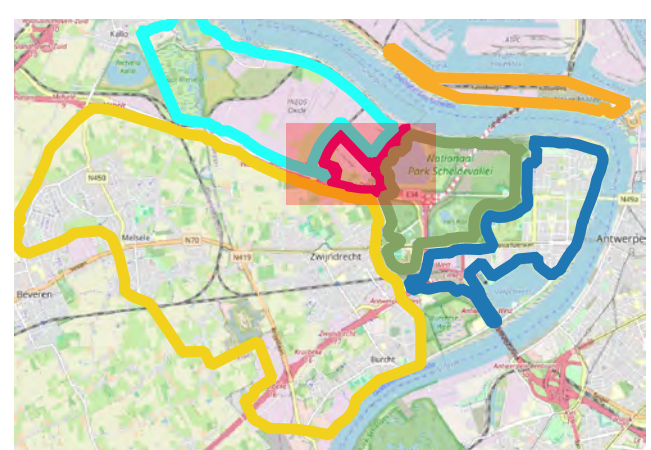
Landuse

- Type I - Natural
- Type II - Agricultural
- Type III - Urban
- Type IV - Recreational
- Type V - Industrial

AOF (µg/l)

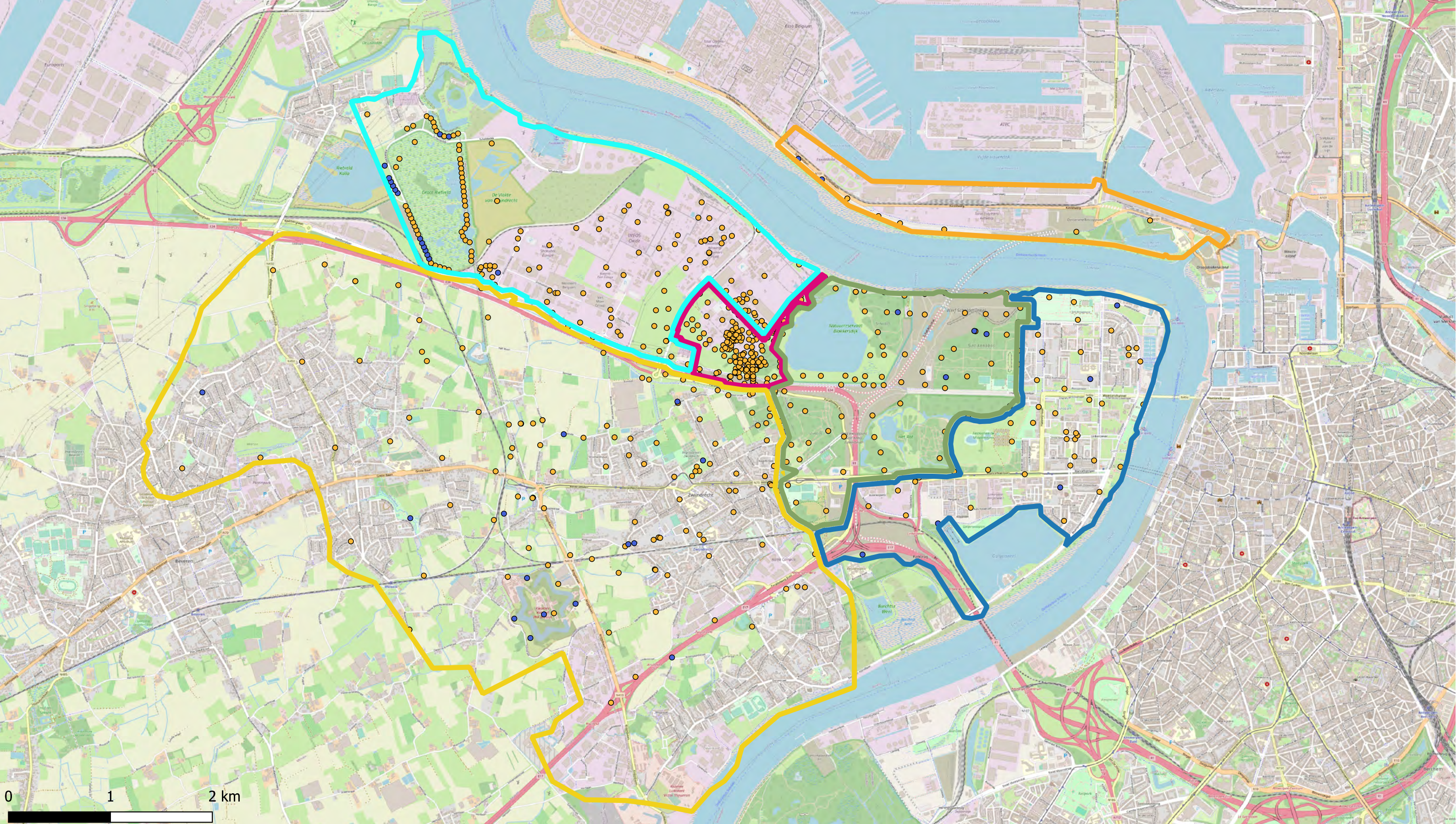
- < DL
- > DL

- Middeldiep
- Diep



<p><b>ERM N.V.</b></p> <p>Kantersteen 47 1000 Brussel Tel.: +32 2 550 02 80 Fax.: +32 2 287 36 79</p>		
<p>Schaal: 1:6000</p>	<p>Titel: Beschrijvend bodemonderzoek - 3M site en omgeving.</p>	
<p>Data range: 01/01/2017 - 1/11/2023</p>	<p>Beschrijving: Concentraties in het grondwater - middeldiep &amp; diep - µg/l AOF Offsite is de maximale waarde weergegeven; Onsite is de meest recente waarde weergegeven.</p>	<p>© OpenStreetMap-contributors</p>
<p>Figuur:</p>		





Deelzones projectgebied

- 3M-site
- Industriezone
- Natuurgebieden
- Gebied ten zuiden van E34
- Linkeroever
- Rechteroever

PFOS

- < DL
- > DL



ERM N.V.  
 Kantersteen 47  
 1000 Brussel  
 Tel.: +32 2 550 02 80  
 Fax.: +32 2 287 36 79



Schaal:  
 1:34000

Figuur

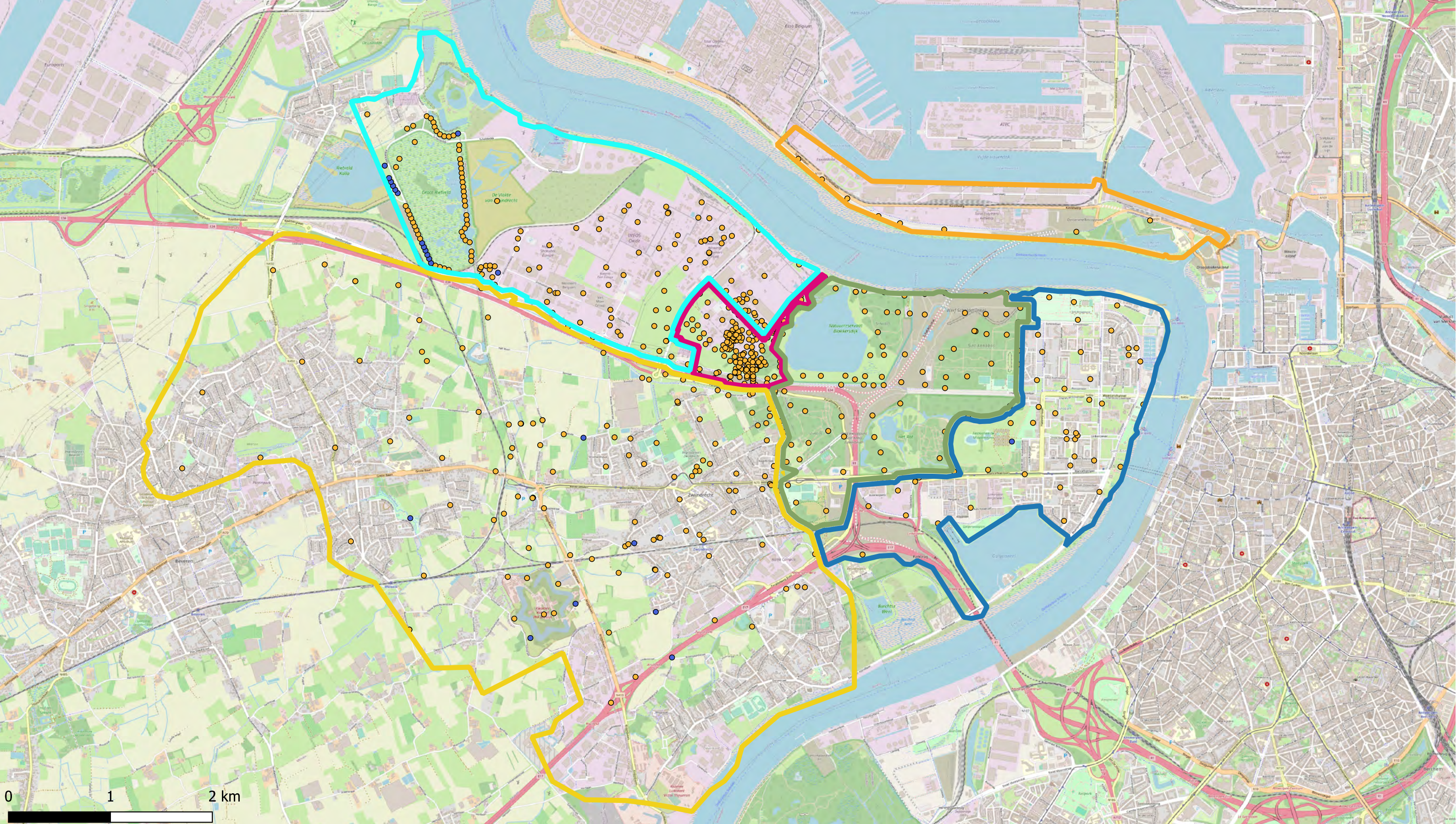
Data range:  
 01/01/2017 - 1/11/2023

Titel: Beschrijvend bodemonderzoek - 3M site en omgeving.

Beschrijving:  
 Verontreinigingsconcentraties in Grondwater - ondiep - µg/L

Onsite is de meest recente concentratie uit het interval weergegeven, offsite is de maximale concentratie uit het interval weergegeven  
 © OpenStreetMap-contributors





Deelzones projectgebied

- 3M-site
- Industriezone
- Natuurgebieden
- Gebied ten zuiden van E34
- Linkeroever
- Rechteroever

PFOA

- < DL
- > DL



ERM N.V.  
 Kantersteen 47  
 1000 Brussel  
 Tel.: +32 2 550 02 80  
 Fax: +32 2 287 36 79



Schaal:  
 1:34000

Figuur

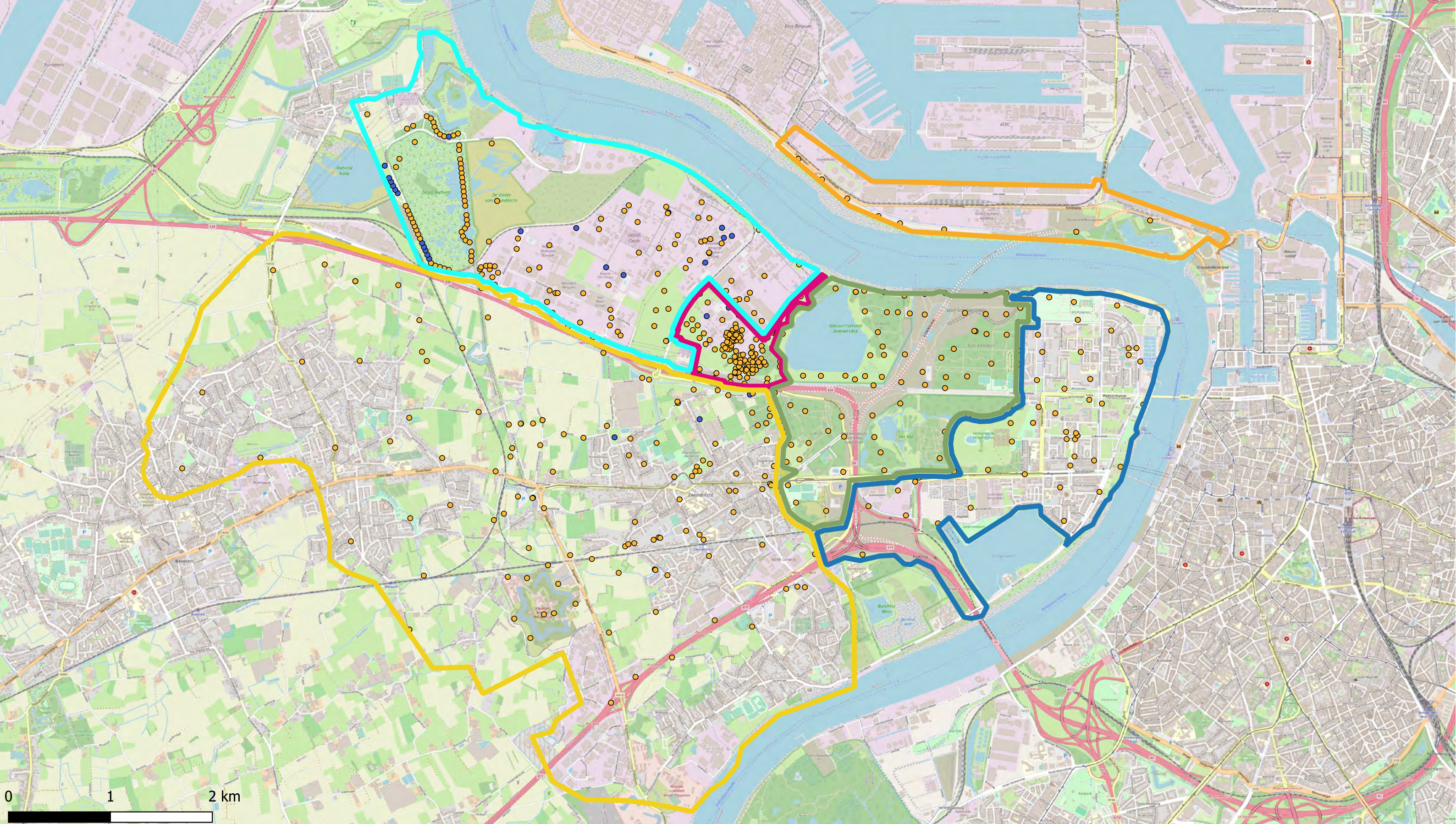
Data range:  
 01/01/2017 - 1/11/2023

Titel: Beschrijvend bodemonderzoek - 3M site en omgeving.

Beschrijving:  
 Verontreinigingsconcentraties in Grondwater - ondiep - µg/L

Onsite is de meest recente concentratie uit het interval weergegeven, offsite is de maximale concentratie uit het interval weergegeven  
 © OpenStreetMap-contributors





Deelzones projectgebied

- 3M-site
- Industriezone
- Natuurgebieden
- Gebied ten zuiden van E34
- Linkeroever
- Rechteroever

PFBA

- < DL
- > DL



ERM N.V.

Kantersteen 47  
1000 Brussel  
Tel.: +32 2 550 02 80  
Fax.: +32 2 287 36 79



Schaal:

1:34000

Figuur

Titel: Beschrijvend bodemonderzoek - 3M site en omgeving.

Beschrijving:  
Verontreinigingsconcentraties in Grondwater - ondiep - µg/L

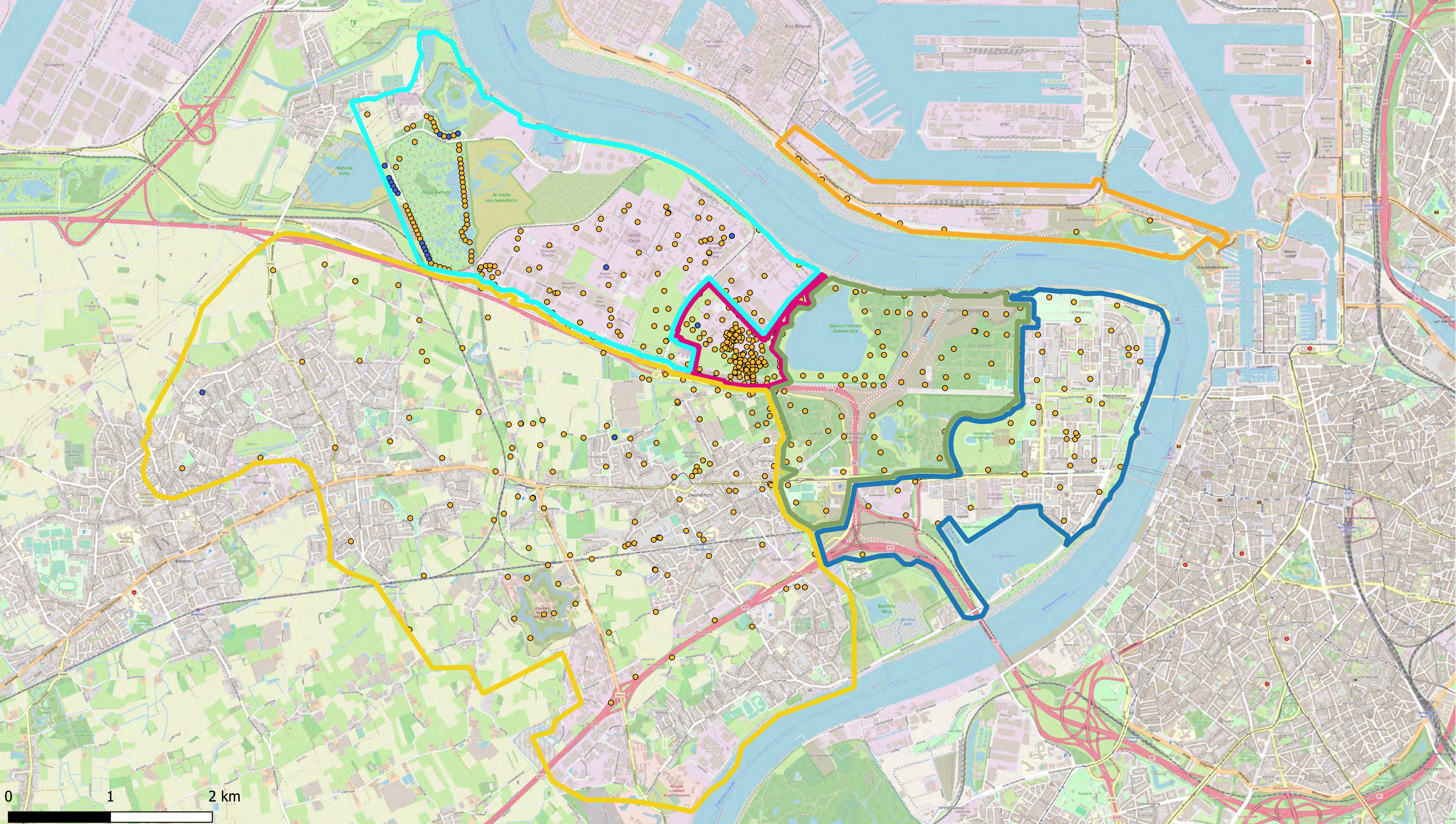
Data range:

01/01/2017 - 1/11/2023

Onsite is de meest recente concentratie uit het interval weergegeven, offsite is de maximale concentratie uit het interval weergegeven

© OpenStreetMap-contributors





Deelzones projectgebied


- 3M-site
- Industriezone
- Natuurgebieden
- Gebied ten zuiden van E34
- Linkeroever
- Rechteroever

PFBS

- < DL
- > DL



**ERM N.V.**  
 Kantersteen 47  
 1000 Brussel  
 Tel.: +32 2 550 02 80  
 Fax.: +32 2 287 36 79



Schaal:  
**1:34000**

Figuur

Data range:  
 01/01/2017 - 1/11/2023

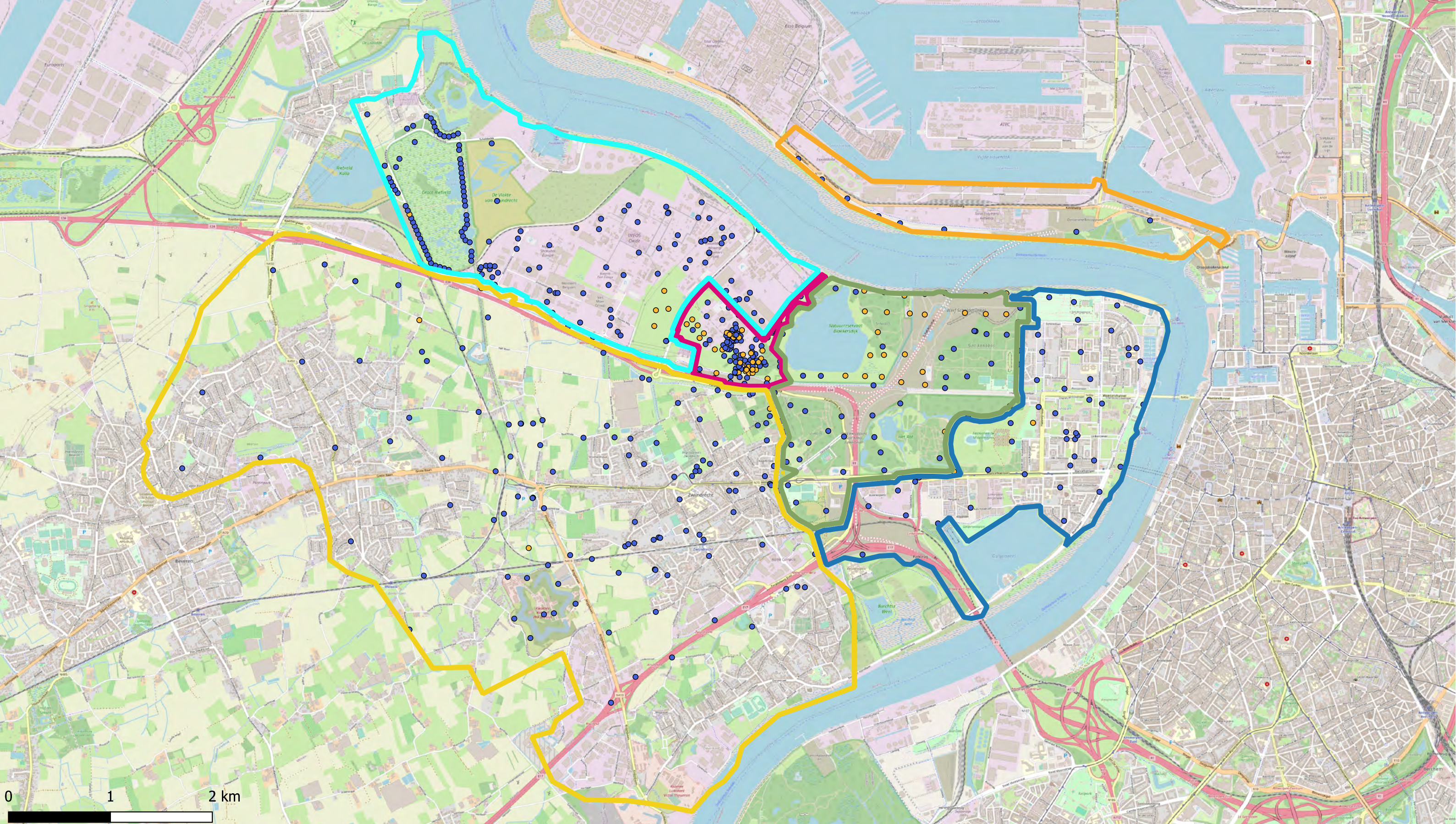
Titel: Beschrijvend bodemonderzoek - 3M site en omgeving.

Beschrijving:  
 Verontreinigingsconcentraties in Grondwater - ondiep - µg/L

Onsite is de meest recente concentratie uit het interval weergegeven, offsite is de maximale concentratie uit het interval weergegeven

© OpenStreetMap-contributors





Deelzones projectgebied

- 3M-site
- Industriezone
- Natuurgebieden
- Gebied ten zuiden van E34
- Linkeroever
- Rechteroever

4:2 FTS

- < DL
- > DL



**ERM N.V.**  
 Kantersteen 47  
 1000 Brussel  
 Tel.: +32 2 550 02 80  
 Fax: +32 2 287 36 79



Schaal:  
**1:34000**

Figuur

Data range:

01/01/2017 - 1/11/2023

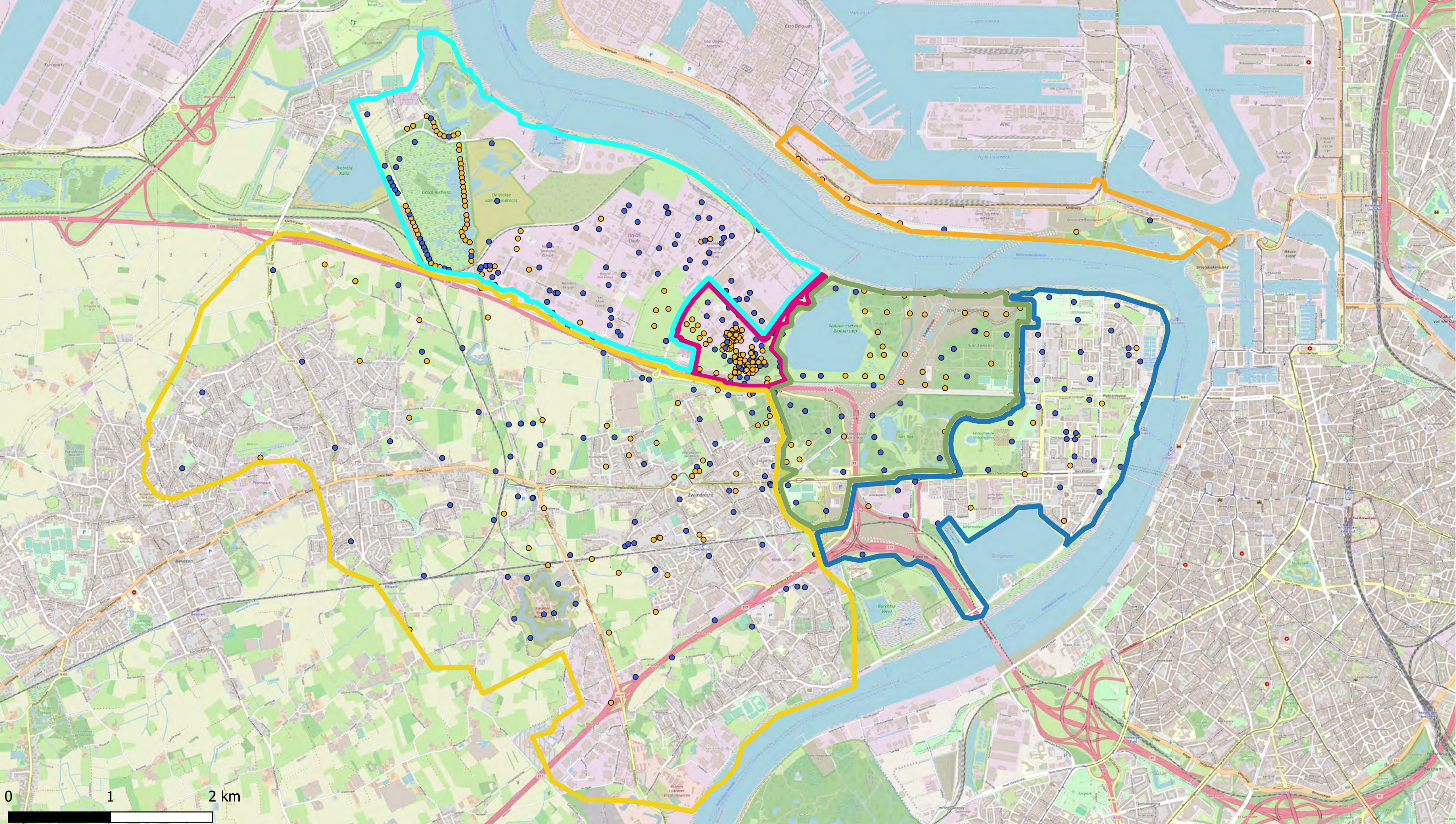
Titel: Beschrijvend bodemonderzoek - 3M site en omgeving.

Beschrijving:  
 Verontreinigingsconcentraties in Grondwater - ondiep - µg/L

Onsite is de meest recente concentratie uit het interval weergegeven, offsite is de maximale concentratie uit het interval weergegeven

© OpenStreetMap-contributors





Deelzones projectgebied

- 3M-site
- Industriezone
- Natuurgebieden
- Gebied ten zuiden van E34
- Linkeroever
- Rechteroever

6:2 FTS

- < DL
- > DL



ERM N.V.  
 Kantersteen 47  
 1000 Brussel  
 Tel.: +32 2 550 02 80  
 Fax: +32 2 287 36 79



Schaal:  
 1:34000

Figuur

Data range:  
 01/01/2017 - 1/11/2023

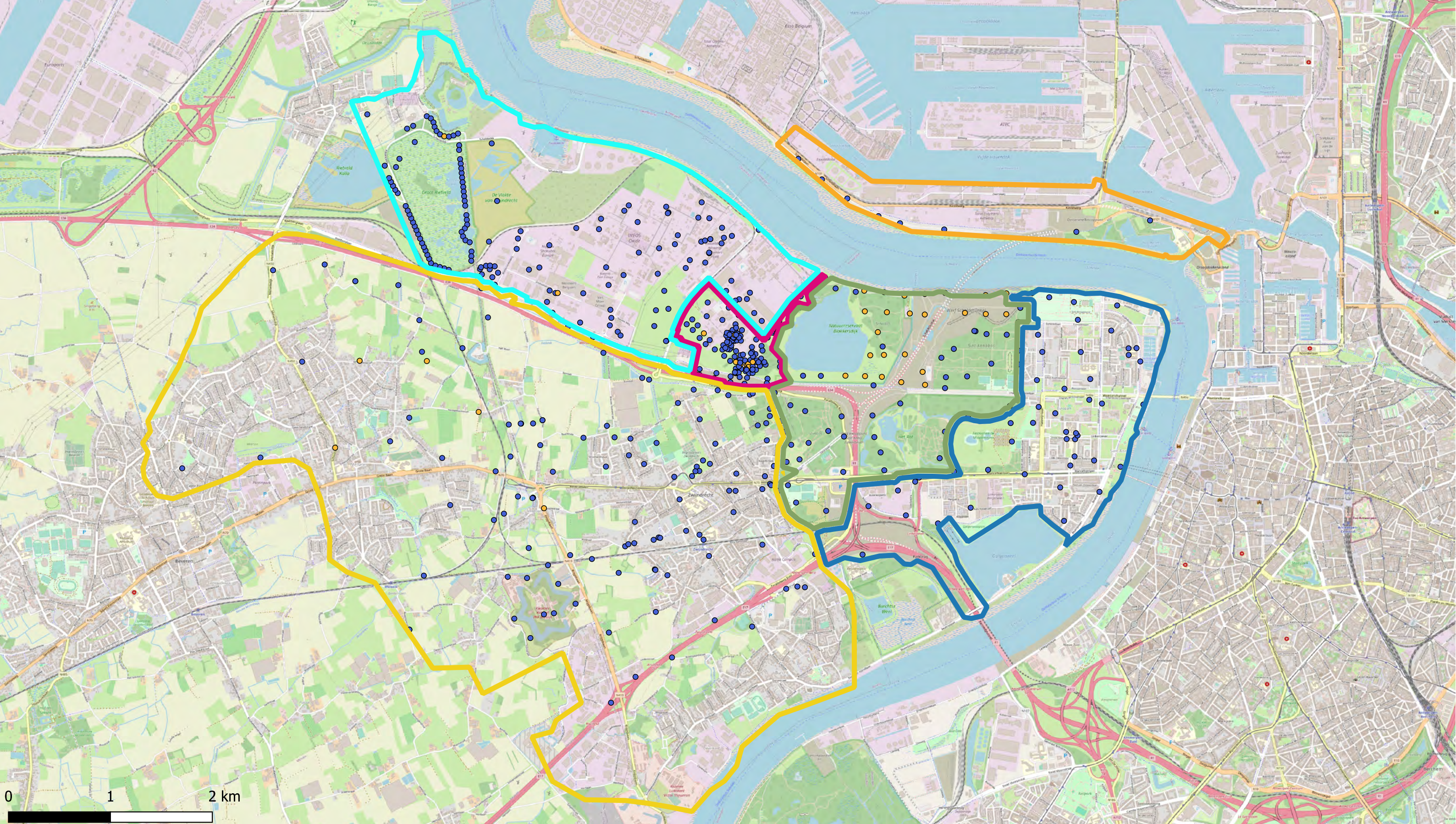
Titel: Beschrijvend bodemonderzoek - 3M site en omgeving.

Beschrijving:  
 Verontreinigingsconcentraties in Grondwater - ondiep - µg/L

Onsite is de meest recente concentratie uit het interval weergegeven, offsite is de maximale concentratie uit het interval weergegeven

© OpenStreetMap-contributors





Deelzones projectgebied

- 3M-site
- Industriezone
- Natuurgebieden
- Gebied ten zuiden van E34
- Linkeroever
- Rechteroever

8:2 diPAP

- < DL
- > DL



ERM N.V.

Kantersteen 47  
1000 Brussel  
Tel.: +32 2 550 02 80  
Fax.: +32 2 287 36 79



Schaal:

1:34000

Figuur

Titel: Beschrijvend bodemonderzoek - 3M site en omgeving.

Beschrijving:  
Verontreinigingsconcentraties in Grondwater - ondiep - µg/L

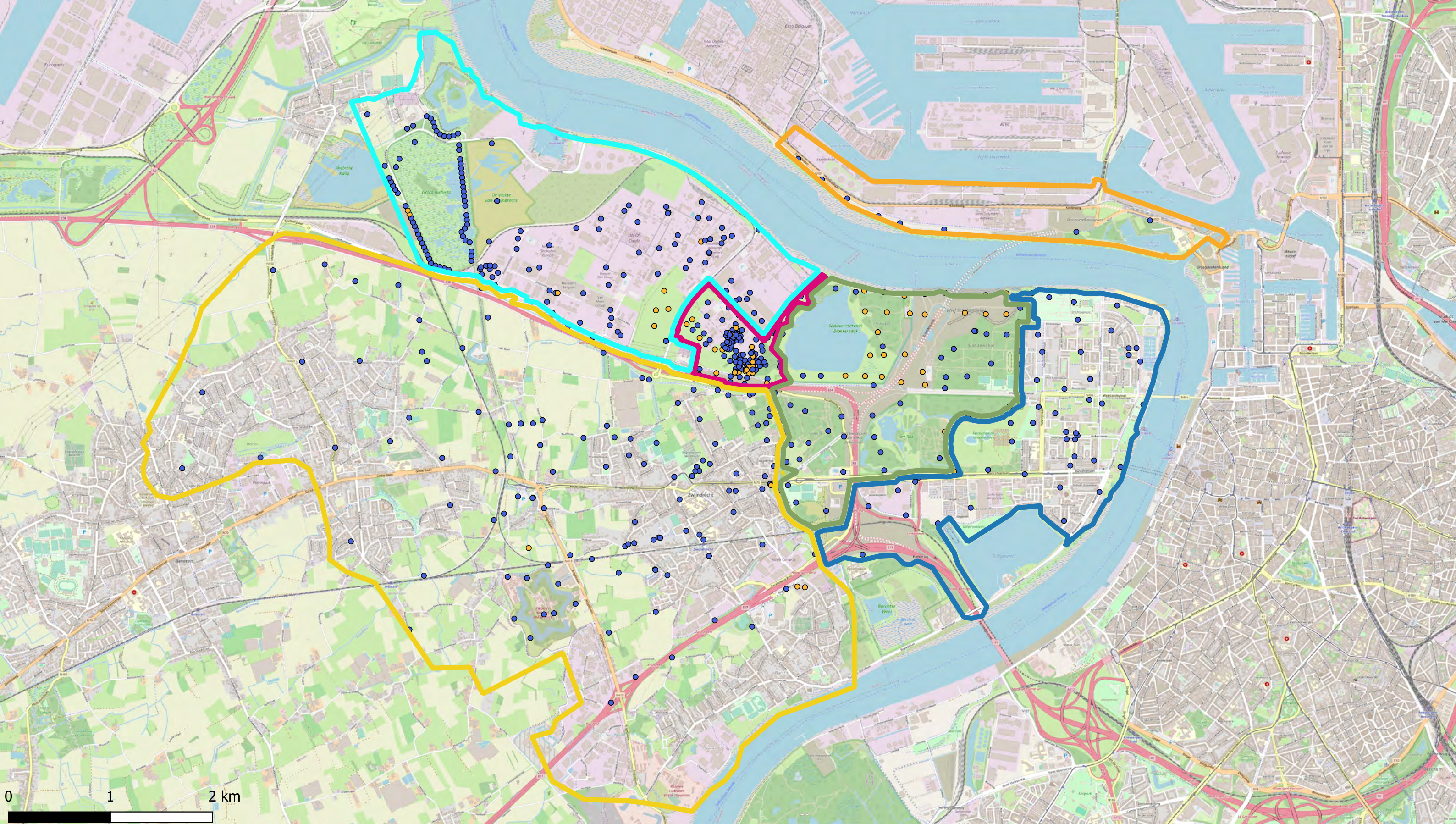
Data range:

01/01/2017 - 1/11/2023

Onsite is de meest recente concentratie uit het interval weergegeven, offsite is de maximale concentratie uit het interval weergegeven

© OpenStreetMap-contributors





Deelzones projectgebied


- 3M-site
- Industriezone
- Natuurgebieden
- Gebied ten zuiden van E34
- Linkeroever
- Rechteroever

8:2 FTS

- <math>< DL</math>
- > DL



**ERM N.V.**  
 Kantersteen 47  
 1000 Brussel  
 Tel.: +32 2 550 02 80  
 Fax: +32 2 287 36 79



Schaal:  
**1:34000**

Figuur

Data range:  
 01/01/2017 - 1/11/2023

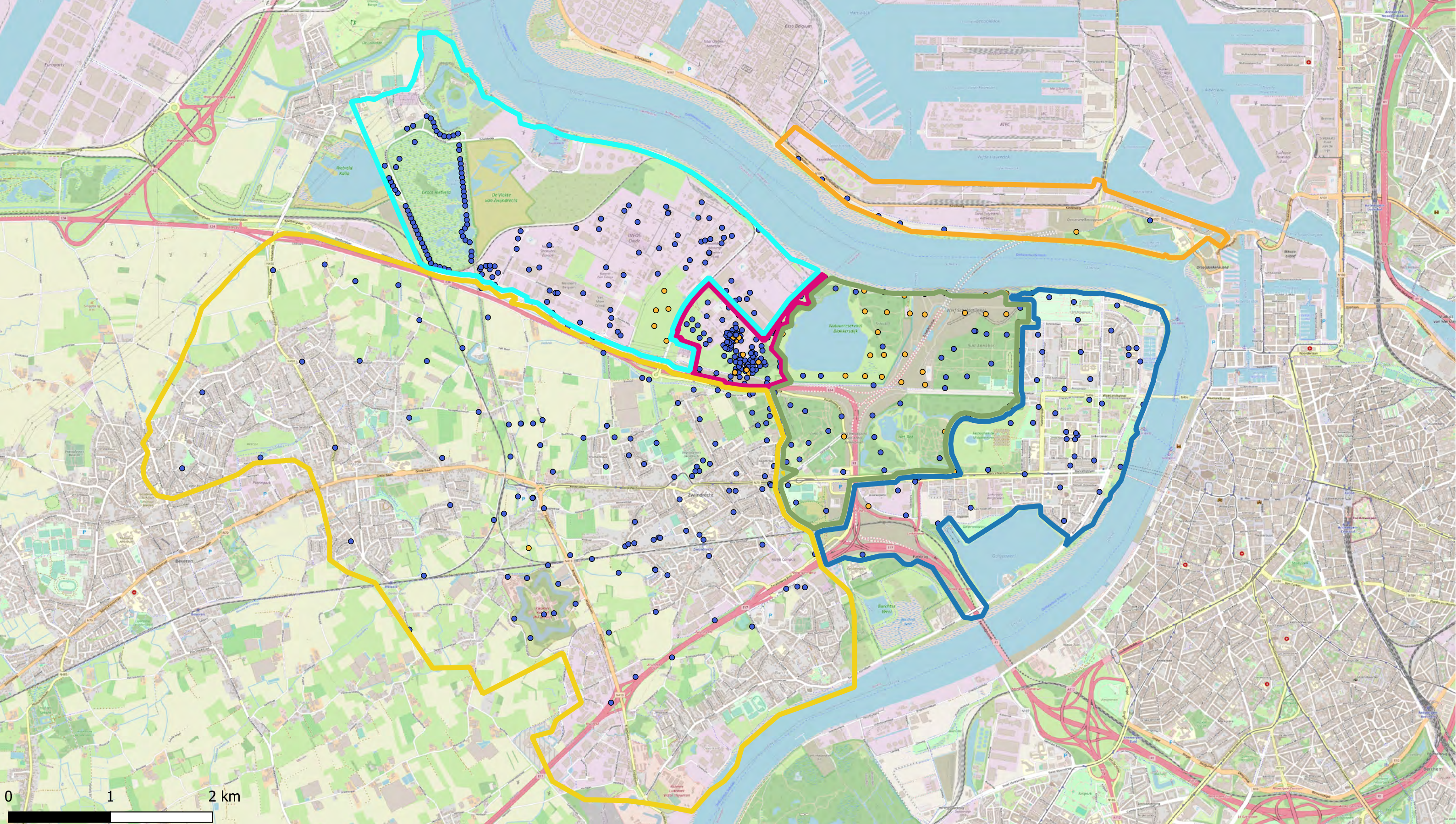
Titel: Beschrijvend bodemonderzoek - 3M site en omgeving.

Beschrijving:  
 Verontreinigingsconcentraties in Grondwater - ondiep -  $\mu\text{g/L}$

Onsite is de meest recente concentratie uit het interval weergegeven, offsite is de maximale concentratie uit het interval weergegeven

© OpenStreetMap-contributors





Deelzones projectgebied

- 3M-site
- Industriezone
- Natuurgebieden
- Gebied ten zuiden van E34
- Linkeroever
- Rechteroever

DONA

- < DL
- > DL



ERM N.V.

Kantersteen 47  
1000 Brussel  
Tel.: +32 2 550 02 80  
Fax.: +32 2 287 36 79



Schaal:

1:34000

Figuur

Titel: Beschrijvend bodemonderzoek - 3M site en omgeving.

Beschrijving:  
Verontreinigingsconcentraties in Grondwater - ondiep - µg/L

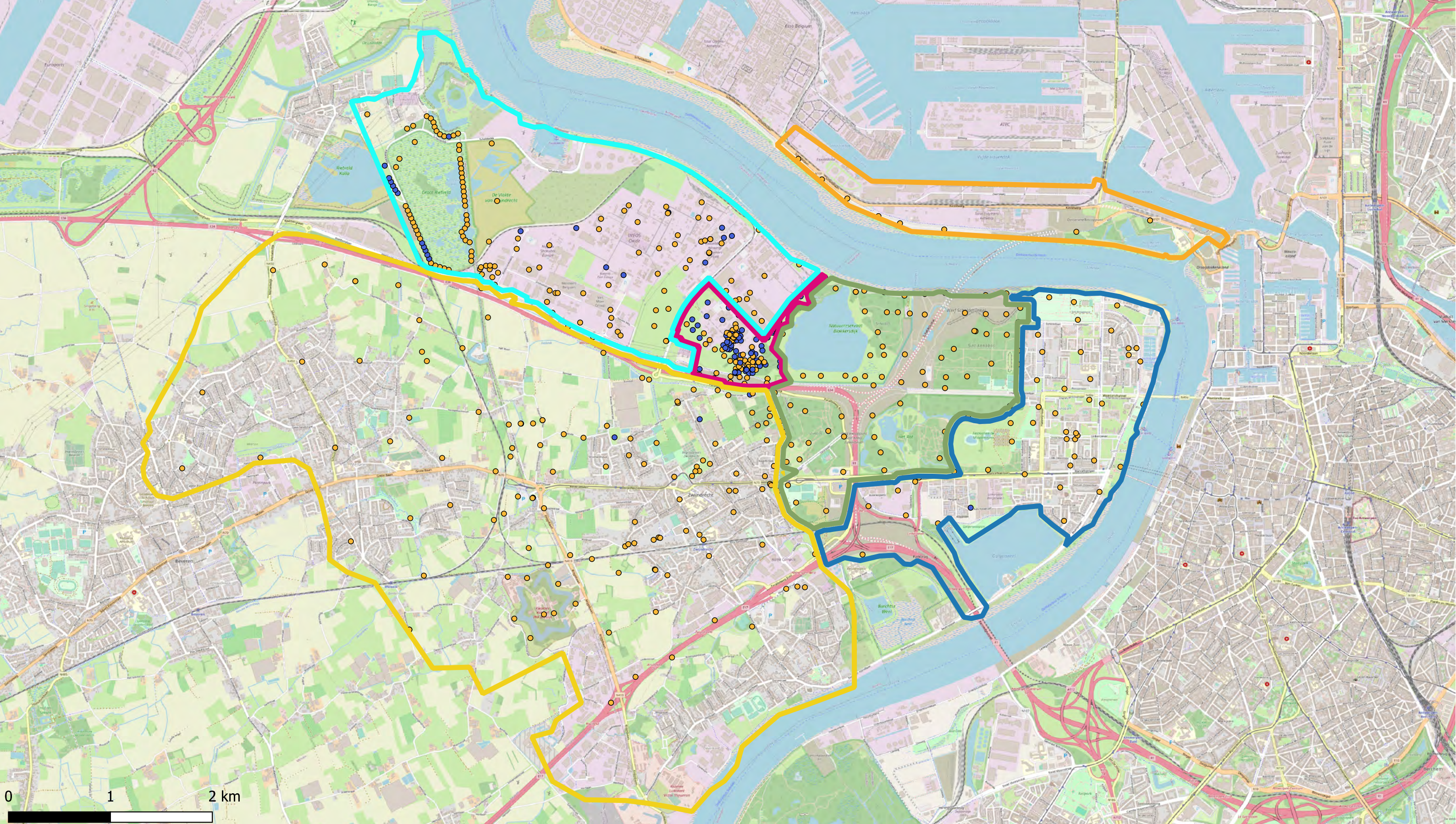
Data range:

01/01/2017 - 1/11/2023

Onsite is de meest recente concentratie uit het interval weergegeven, offsite is de maximale concentratie uit het interval weergegeven

© OpenStreetMap-contributors





Deelzones projectgebied

- 3M-site
- Industriezone
- Natuurgebieden
- Gebied ten zuiden van E34
- Linkeroever
- Rechteroever

EtPFOSA

- <math>< DL</math>
- > DL



ERM N.V.

Kantersteen 47  
1000 Brussel  
Tel.: +32 2 550 02 80  
Fax.: +32 2 287 36 79



Schaal:

1:34000

Figuur

Titel: Beschrijvend bodemonderzoek - 3M site en omgeving.

Beschrijving:  
Verontreinigingsconcentraties in Grondwater - ondiep -  $\mu\text{g/L}$

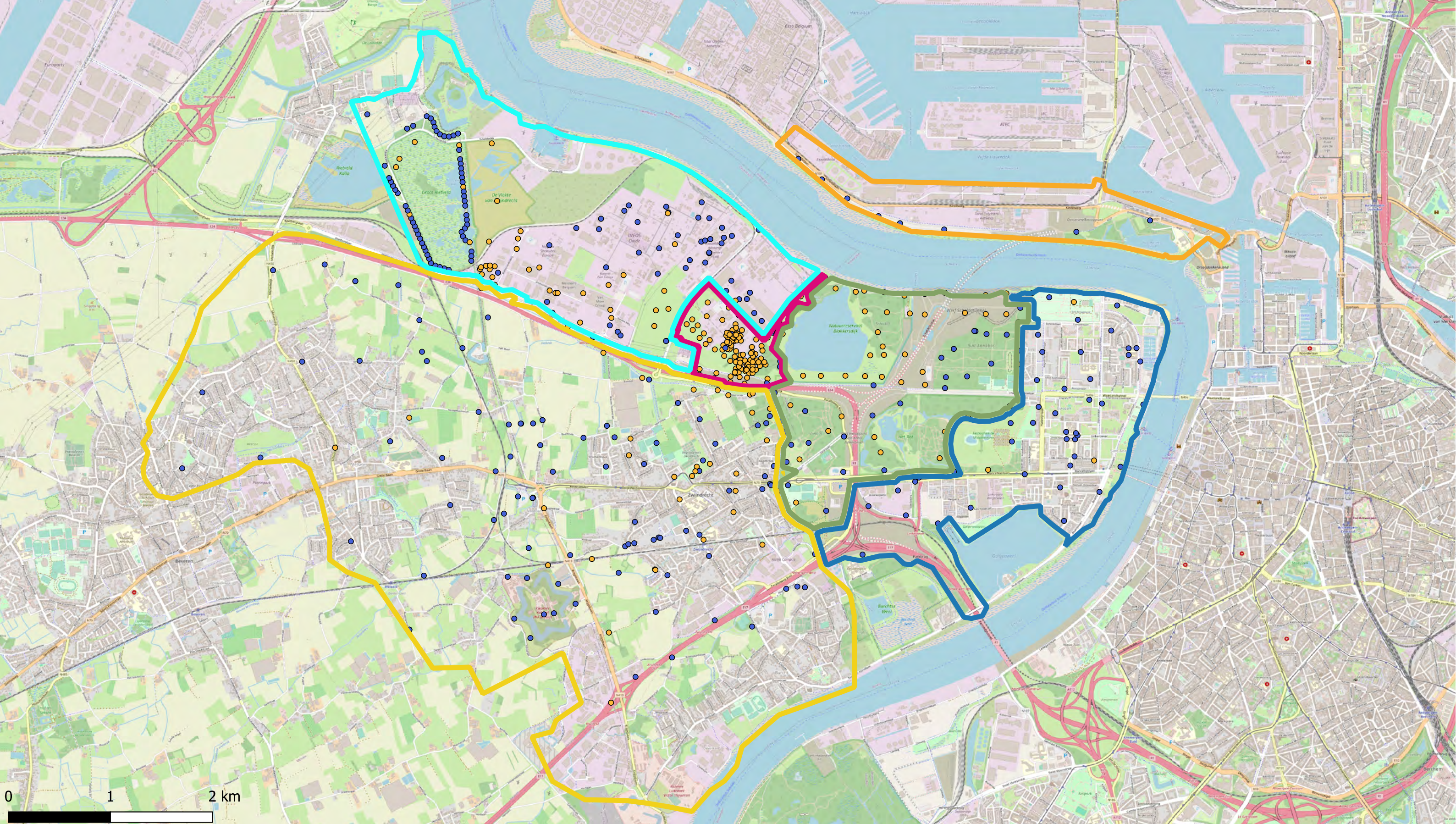
Data range:

01/01/2017 - 1/11/2023

Onsite is de meest recente concentratie uit het interval weergegeven, offsite is de maximale concentratie uit het interval weergegeven

© OpenStreetMap-contributors





Deelzones projectgebied

- 3M-site
- Industriezone
- Natuurgebieden
- Gebied ten zuiden van E34
- Linkeroever
- Rechteroever

EtPFOSAA

- < DL
- > DL



ERM N.V.  
 Kantersteen 47  
 1000 Brussel  
 Tel.: +32 2 550 02 80  
 Fax: +32 2 287 36 79



Schaal:  
 1:34000

Figuur

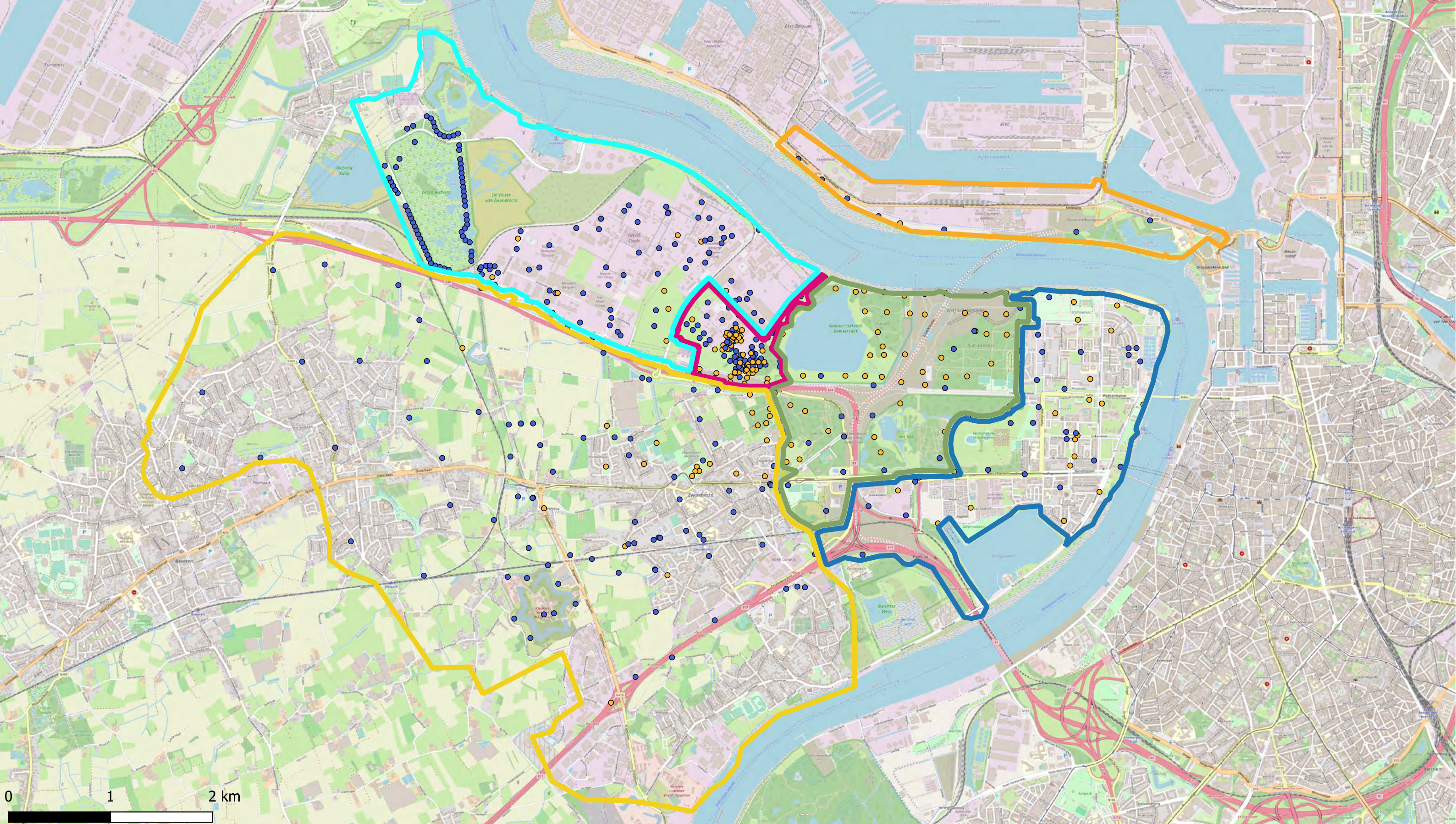
Data range:  
 01/01/2017 - 1/11/2023

Titel: Beschrijvend bodemonderzoek - 3M site en omgeving.

Beschrijving:  
 Verontreinigingsconcentraties in Grondwater - ondiep - µg/L

Onsite is de meest recente concentratie uit het interval weergegeven, offsite is de maximale concentratie uit het interval weergegeven  
 © OpenStreetMap-contributors





Deelzones projectgebied

- 3M-site
- Industriezone
- Natuurgebieden
- Gebied ten zuiden van E34
- Linkeroever
- Rechteroever

HFPO-DA

- < DL
- > DL



**ERM N.V.**  
 Kantersteen 47  
 1000 Brussel  
 Tel.: +32 2 550 02 80  
 Fax: +32 2 287 36 79



Schaal:  
**1:34000**

Figuur

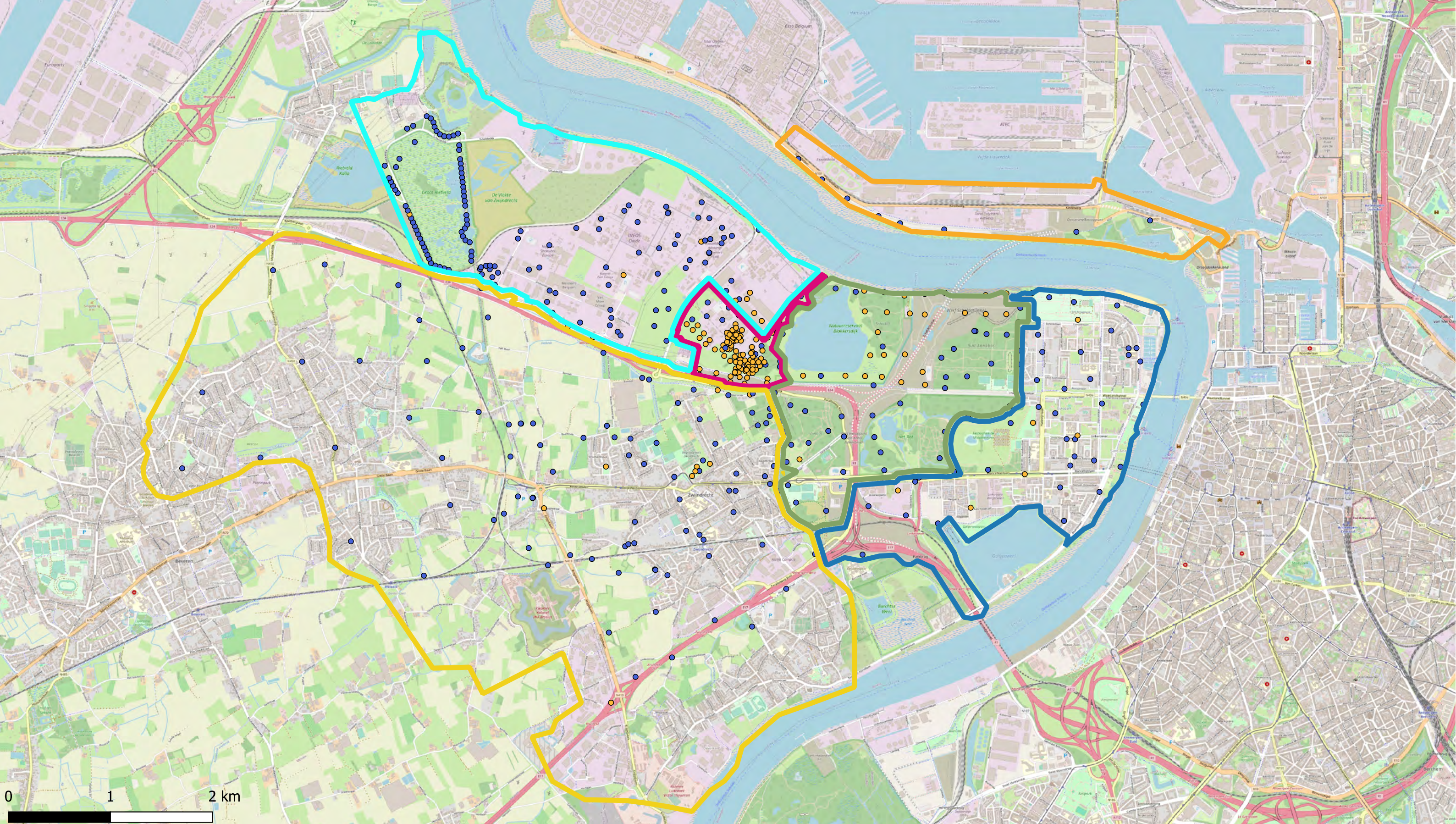
Data range:  
 01/01/2017 - 1/11/2023

Titel: Beschrijvend bodemonderzoek - 3M site en omgeving.

Beschrijving:  
 Verontreinigingsconcentraties in Grondwater - ondiep - µg/L

Onsite is de meest recente concentratie uit het interval weergegeven, offsite is de maximale concentratie uit het interval weergegeven  
 © OpenStreetMap-contributors





Deelzones projectgebied

- 3M-site
- Industriezone
- Natuurgebieden
- Gebied ten zuiden van E34
- Linkeroever
- Rechteroever

MePFBSA

- < DL
- > DL



ERM N.V.

Kantersteen 47  
1000 Brussel  
Tel.: +32 2 550 02 80  
Fax: +32 2 287 36 79



Schaal:

1:34000

Figuur

Titel: Beschrijvend bodemonderzoek - 3M site en omgeving.

Beschrijving:  
Verontreinigingsconcentraties in Grondwater - ondiep - µg/L

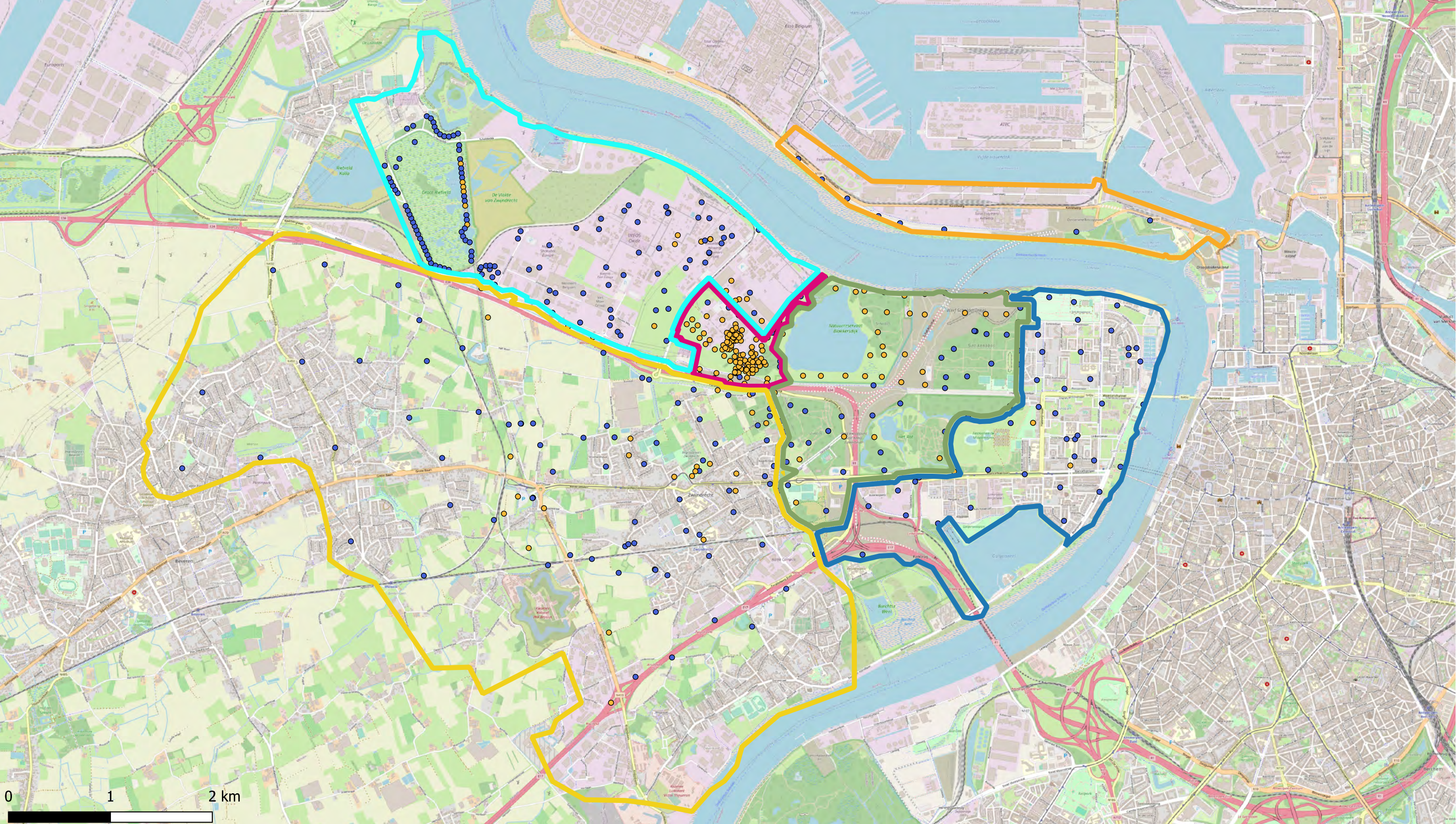
Data range:

01/01/2017 - 1/11/2023

Onsite is de meest recente concentratie uit het interval weergegeven, offsite is de maximale concentratie uit het interval weergegeven

© OpenStreetMap-contributors





Deelzones projectgebied


- 3M-site
- Industriezone
- Natuurgebieden
- Gebied ten zuiden van E34
- Linkeroever
- Rechteroever

MePFBSAA

- < DL
- > DL



ERM N.V.  
 Kantersteen 47  
 1000 Brussel  
 Tel.: +32 2 550 02 80  
 Fax: +32 2 287 36 79



Schaal:  
 1:34000

Figuur

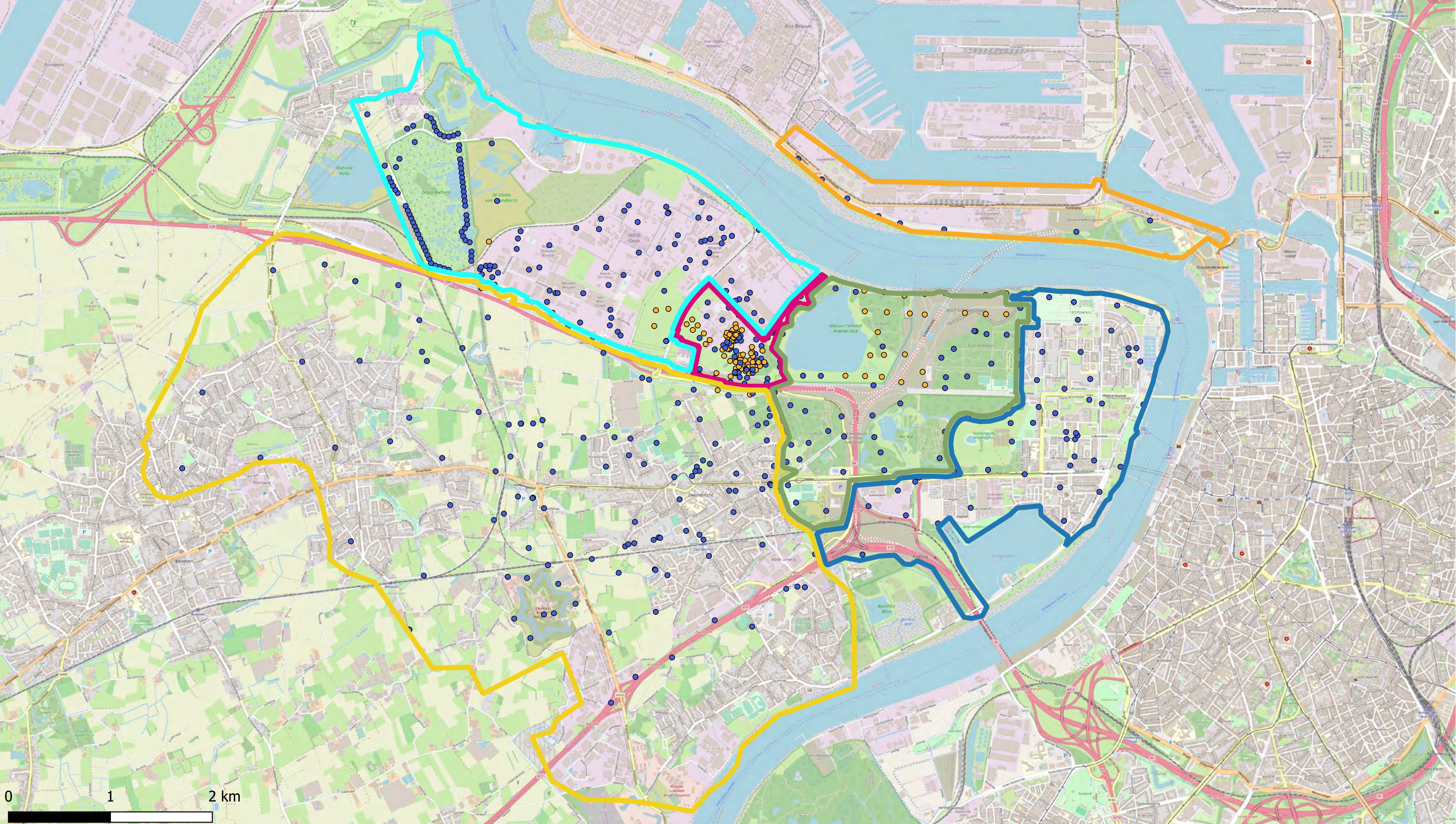
Data range:  
 01/01/2017 - 1/11/2023

Titel: Beschrijvend bodemonderzoek - 3M site en omgeving.

Beschrijving:  
 Verontreinigingsconcentraties in Grondwater - ondiep - µg/L

Onsite is de meest recente concentratie uit het interval weergegeven, offsite is de maximale concentratie uit het interval weergegeven  
 © OpenStreetMap-contributors





Deelzones projectgebied

- 3M-site
- Industriezone
- Natuurgebieden
- Gebied ten zuiden van E34
- Linkeroever
- Rechteroever

MePFOSA

- < DL
- > DL



**ERM N.V.**  
 Kantersteen 47  
 1000 Brussel  
 Tel.: +32 2 550 02 80  
 Fax: +32 2 287 36 79



Schaal:  
**1:34000**

Figuur

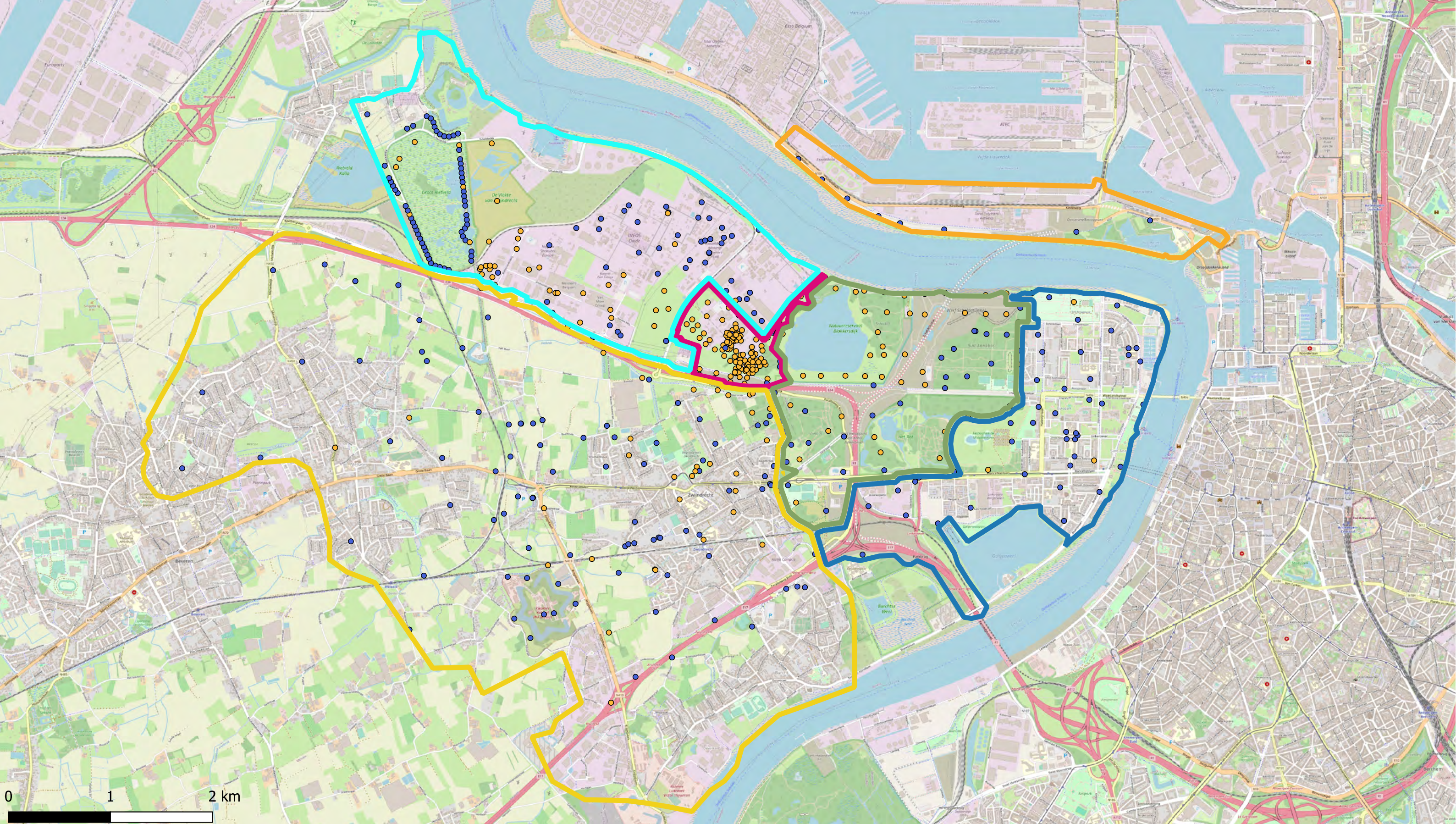
Data range:  
 01/01/2017 - 1/11/2023

Titel: Beschrijvend bodemonderzoek - 3M site en omgeving.

Beschrijving:  
 Verontreinigingsconcentraties in Grondwater - ondiep - µg/L

Onsite is de meest recente concentratie uit het interval weergegeven, offsite is de maximale concentratie uit het interval weergegeven  
 © OpenStreetMap-contributors





Deelzones projectgebied

- 3M-site
- Industriezone
- Natuurgebieden
- Gebied ten zuiden van E34
- Linkeroever
- Rechteroever

MePFOSAA

- < DL
- > DL



ERM N.V.  
 Kantersteen 47  
 1000 Brussel  
 Tel.: +32 2 550 02 80  
 Fax: +32 2 287 36 79



Schaal:  
 1:34000

Figuur

Data range:  
 01/01/2017 - 1/11/2023

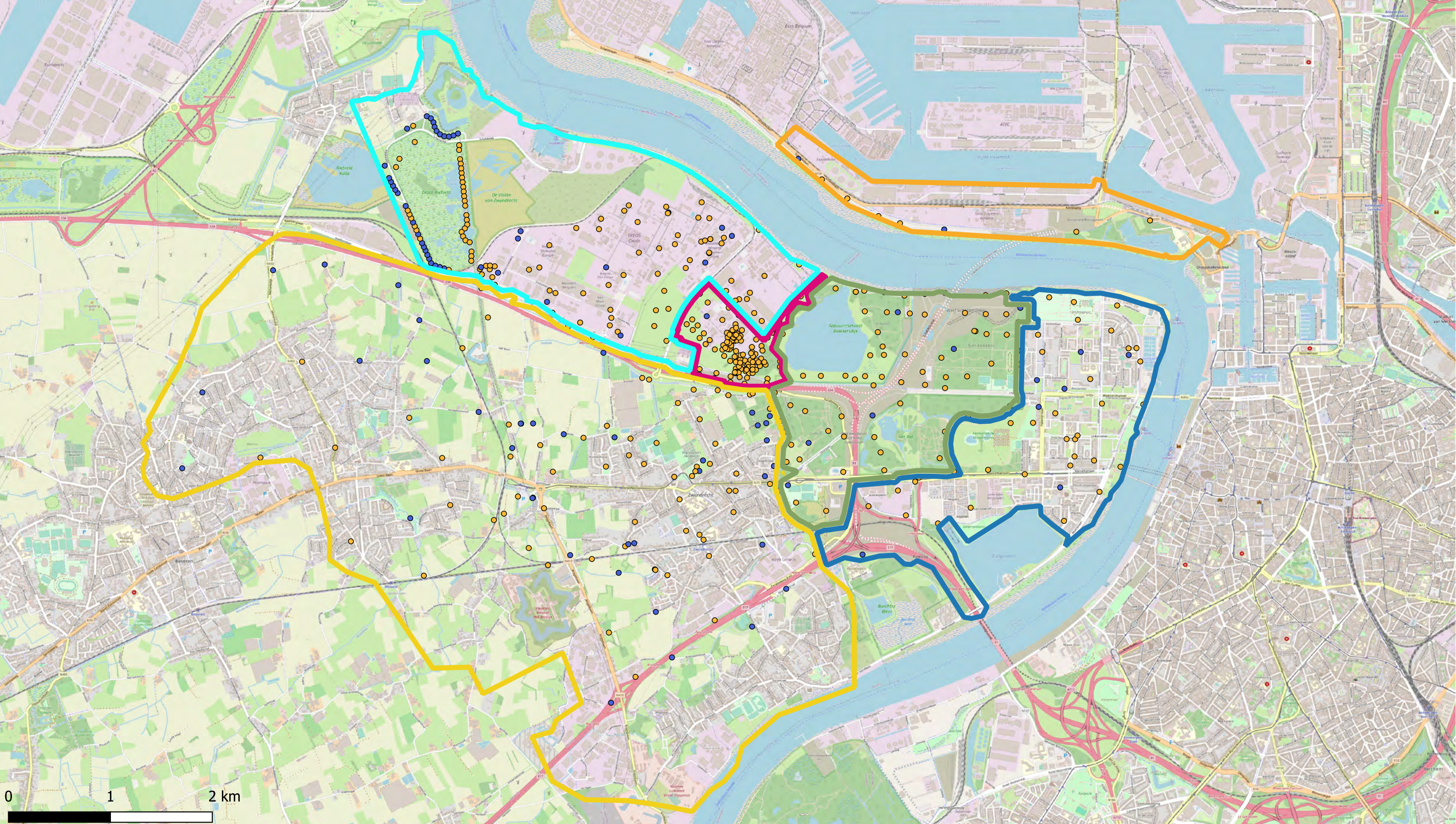
Titel: Beschrijvend bodemonderzoek - 3M site en omgeving.

Beschrijving:  
 Verontreinigingsconcentraties in Grondwater - ondiep - µg/L

Onsite is de meest recente concentratie uit het interval weergegeven, offsite is de maximale concentratie uit het interval weergegeven

© OpenStreetMap-contributors





Deelzones projectgebied

- 3M-site
- Industriezone
- Natuurgebieden
- Gebied ten zuiden van E34
- Linkeroever
- Rechteroever

PFBSA

- < DL
- > DL



ERM N.V.

Kantersteen 47  
1000 Brussel  
Tel.: +32 2 550 02 80  
Fax: +32 2 287 36 79



Schaal:

1:34000

Figuur

Titel: Beschrijvend bodemonderzoek - 3M site en omgeving.

Beschrijving:  
Verontreinigingsconcentraties in Grondwater - ondiep - µg/L

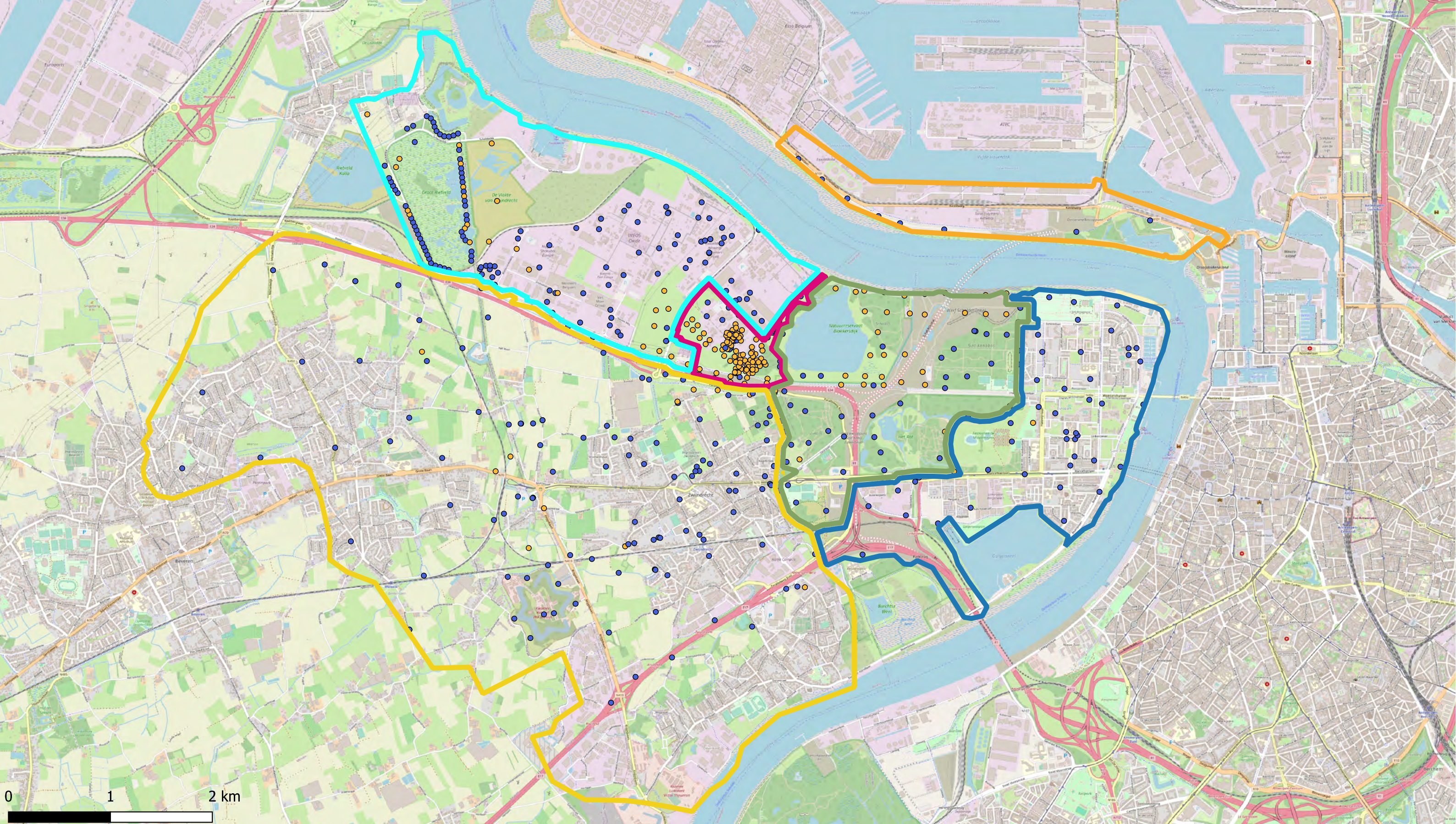
Data range:

01/01/2017 - 1/11/2023

Onsite is de meest recente concentratie uit het interval weergegeven, offsite is de maximale concentratie uit het interval weergegeven

© OpenStreetMap-contributors





Deelzones projectgebied

- 3M-site
- Industriezone
- Natuurgebieden
- Gebied ten zuiden van E34
- Linkeroever
- Rechteroever

PFDA

- < DL
- > DL



ERM N.V.  
 Kantersteen 47  
 1000 Brussel  
 Tel.: +32 2 550 02 80  
 Fax: +32 2 287 36 79



Schaal:  
 1:34000

Figuur

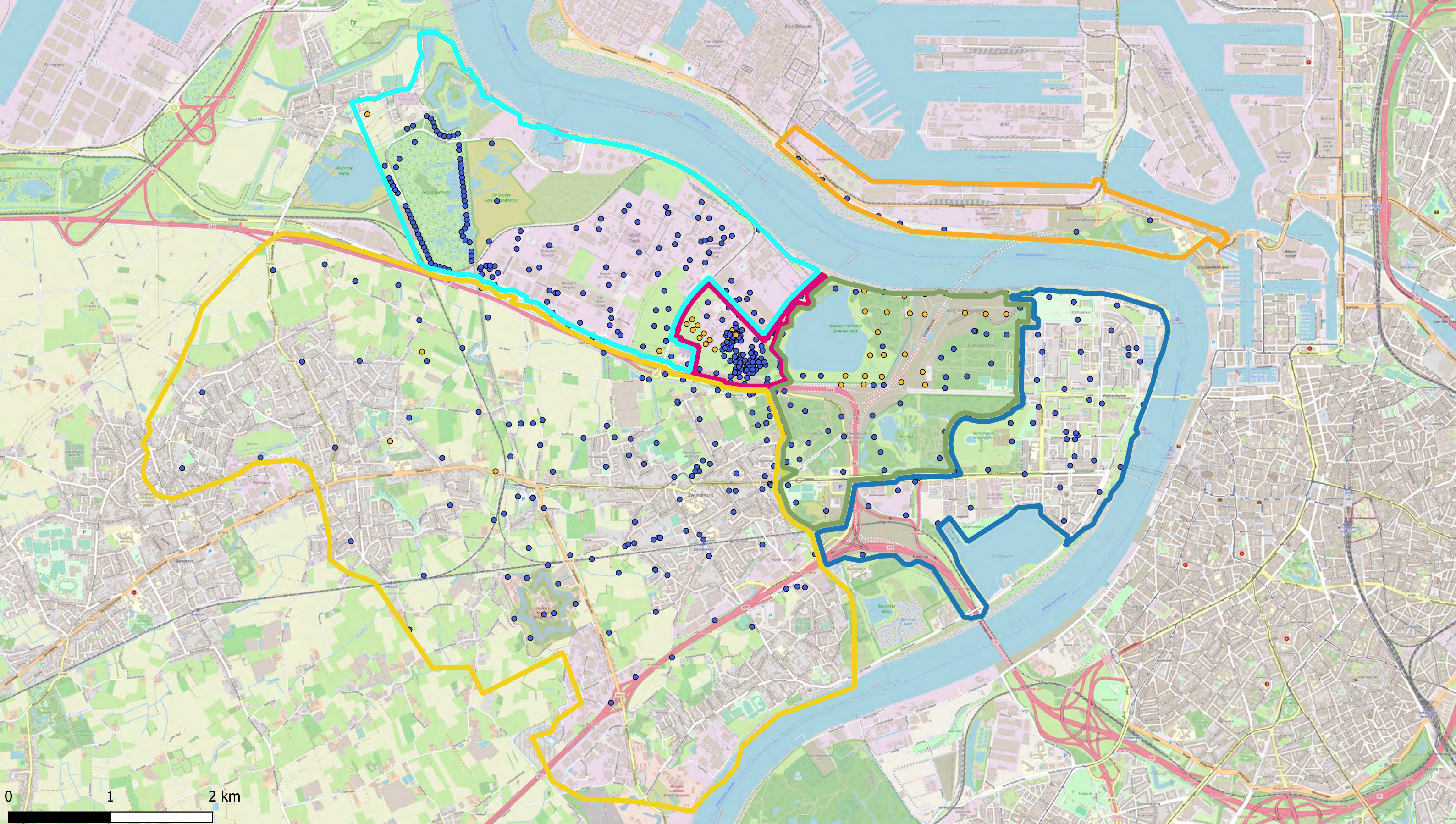
Data range:  
 01/01/2017 - 1/11/2023

Titel: Beschrijvend bodemonderzoek - 3M site en omgeving.

Beschrijving:  
 Verontreinigingsconcentraties in Grondwater - ondiep - µg/L

Onsite is de meest recente concentratie uit het interval weergegeven, offsite is de maximale concentratie uit het interval weergegeven  
 © OpenStreetMap-contributors





Deelzones projectgebied


- 3M-site
- Industriezone
- Natuurgebieden
- Gebied ten zuiden van E34
- Linkeroever
- Rechteroever

PFDoDA

- < DL
- > DL



**ERM N.V.**  
 Kantersteen 47  
 1000 Brussel  
 Tel.: +32 2 550 02 80  
 Fax: +32 2 287 36 79



Schaal:  
**1:34000**

Figuur

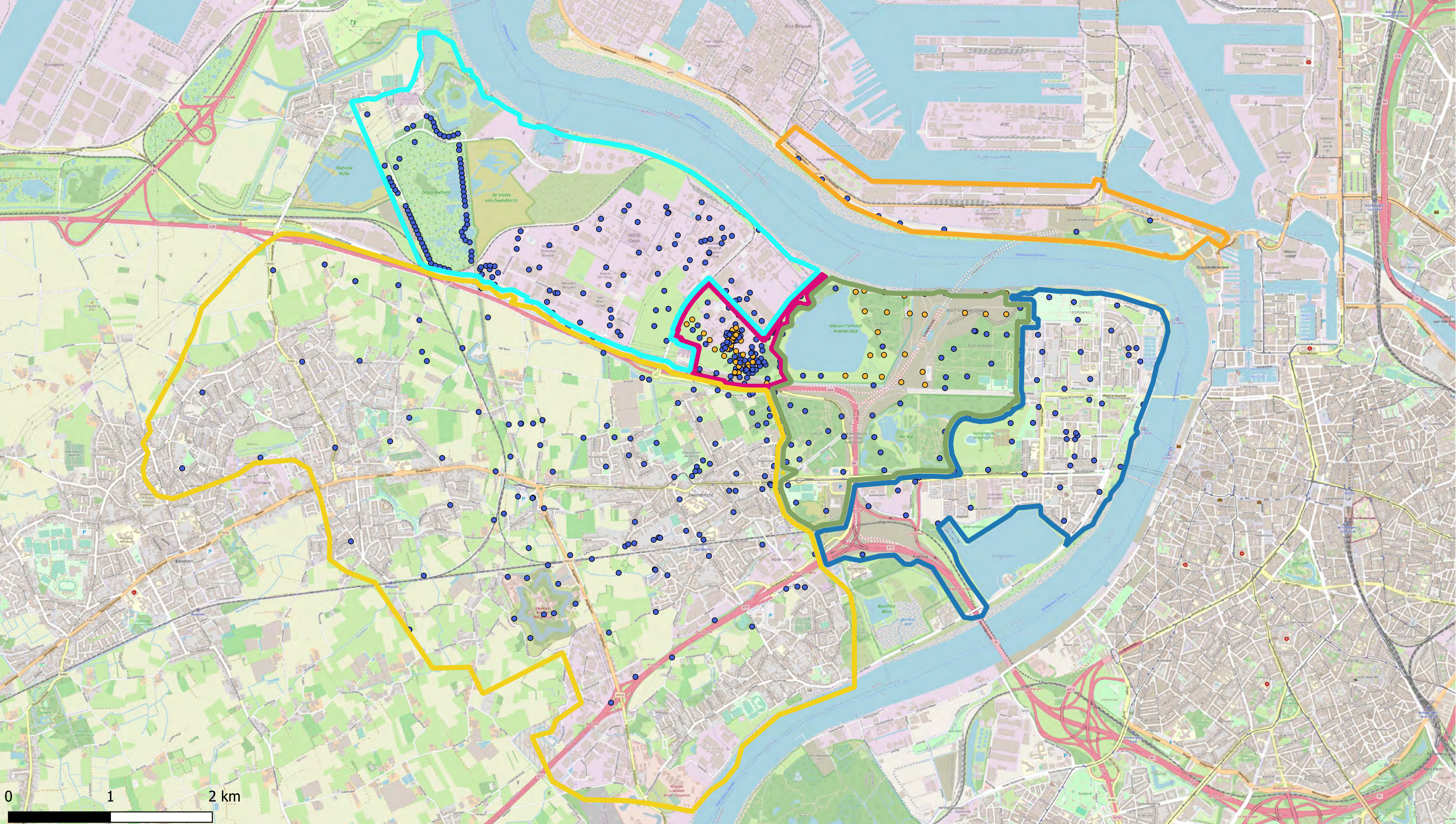
Data range:  
 01/01/2017 - 1/11/2023

Titel: Beschrijvend bodemonderzoek - 3M site en omgeving.

Beschrijving:  
 Verontreinigingsconcentraties in Grondwater - ondiep - µg/L

Onsite is de meest recente concentratie uit het interval weergegeven, offsite is de maximale concentratie uit het interval weergegeven  
 © OpenStreetMap-contributors





Deelzones projectgebied

- 3M-site
- Industriezone
- Natuurgebieden
- Gebied ten zuiden van E34
- Linkeroever
- Rechteroever

PFDS

- < DL
- > DL



ERM N.V.

Kantersteen 47  
1000 Brussel  
Tel.: +32 2 550 02 80  
Fax.: +32 2 287 36 79



Schaal:

1:34000

Figuur

Titel: Beschrijvend bodemonderzoek - 3M site en omgeving.

Beschrijving:  
Verontreinigingsconcentraties in Grondwater - ondiep - µg/L

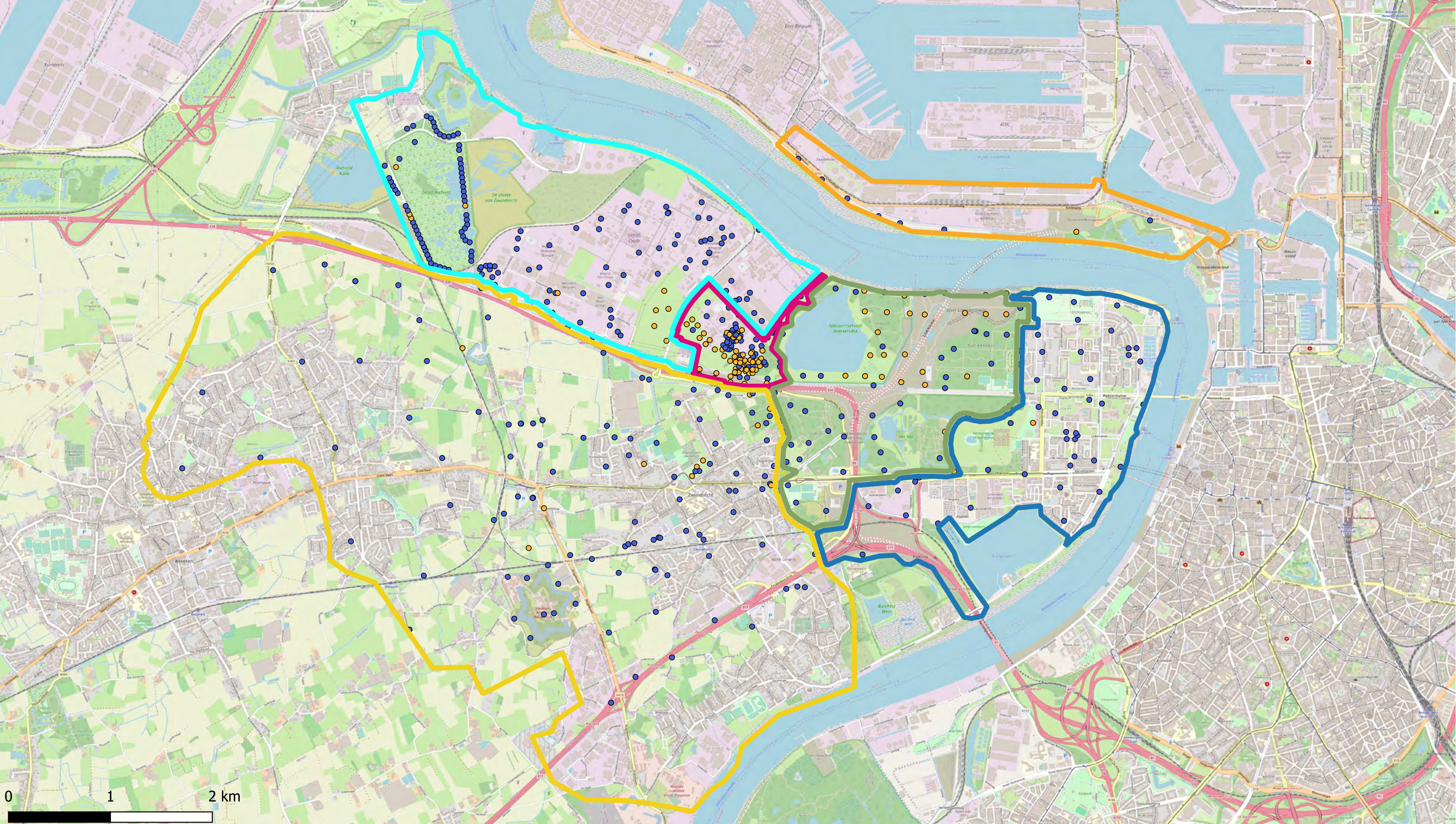
Data range:

01/01/2017 - 1/11/2023

Onsite is de meest recente concentratie uit het interval weergegeven, offsite is de maximale concentratie uit het interval weergegeven

© OpenStreetMap-contributors





Deelzones projectgebied

- 3M-site
- Industriezone
- Natuurgebieden
- Gebied ten zuiden van E34
- Linkeroever
- Rechteroever

PFECHS

- < DL
- > DL



ERM N.V.  
 Kantersteen 47  
 1000 Brussel  
 Tel.: +32 2 550 02 80  
 Fax: +32 2 287 36 79



Schaal:  
 1:34000

Figuur

Data range:  
 01/01/2017 - 1/11/2023

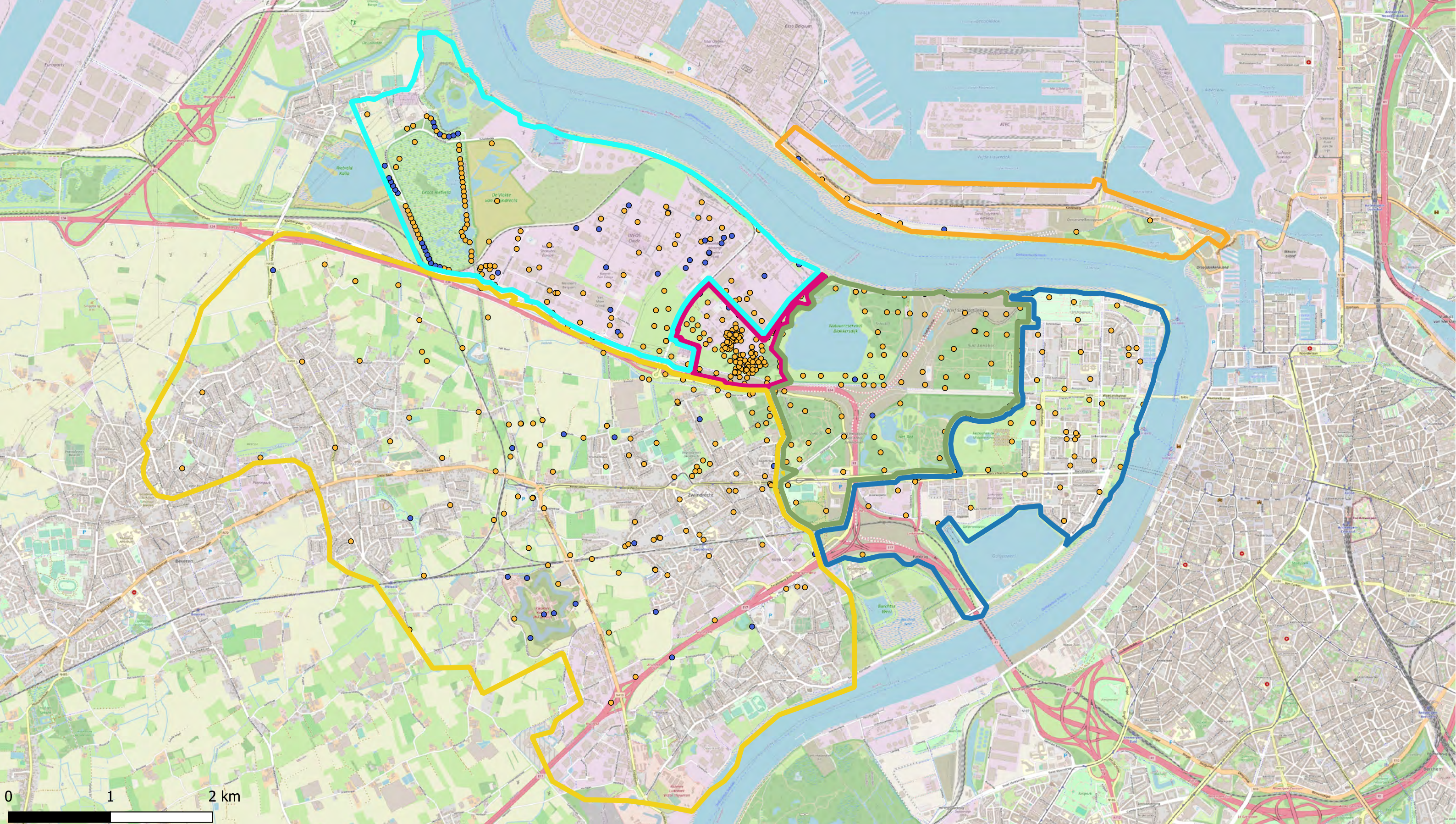
Titel: Beschrijvend bodemonderzoek - 3M site en omgeving.

Beschrijving:  
 Verontreinigingsconcentraties in Grondwater - ondiep - µg/L

Onsite is de meest recente concentratie uit het interval weergegeven, offsite is de maximale concentratie uit het interval weergegeven

© OpenStreetMap-contributors





Deelzones projectgebied

- 3M-site
- Industriezone
- Natuurgebieden
- Gebied ten zuiden van E34
- Linkeroever
- Rechteroever

PFHpA

- < DL
- > DL



ERM N.V.  
 Kantersteen 47  
 1000 Brussel  
 Tel.: +32 2 550 02 80  
 Fax: +32 2 287 36 79



Schaal:  
 1:34000

Figuur

Data range:

01/01/2017 - 1/11/2023

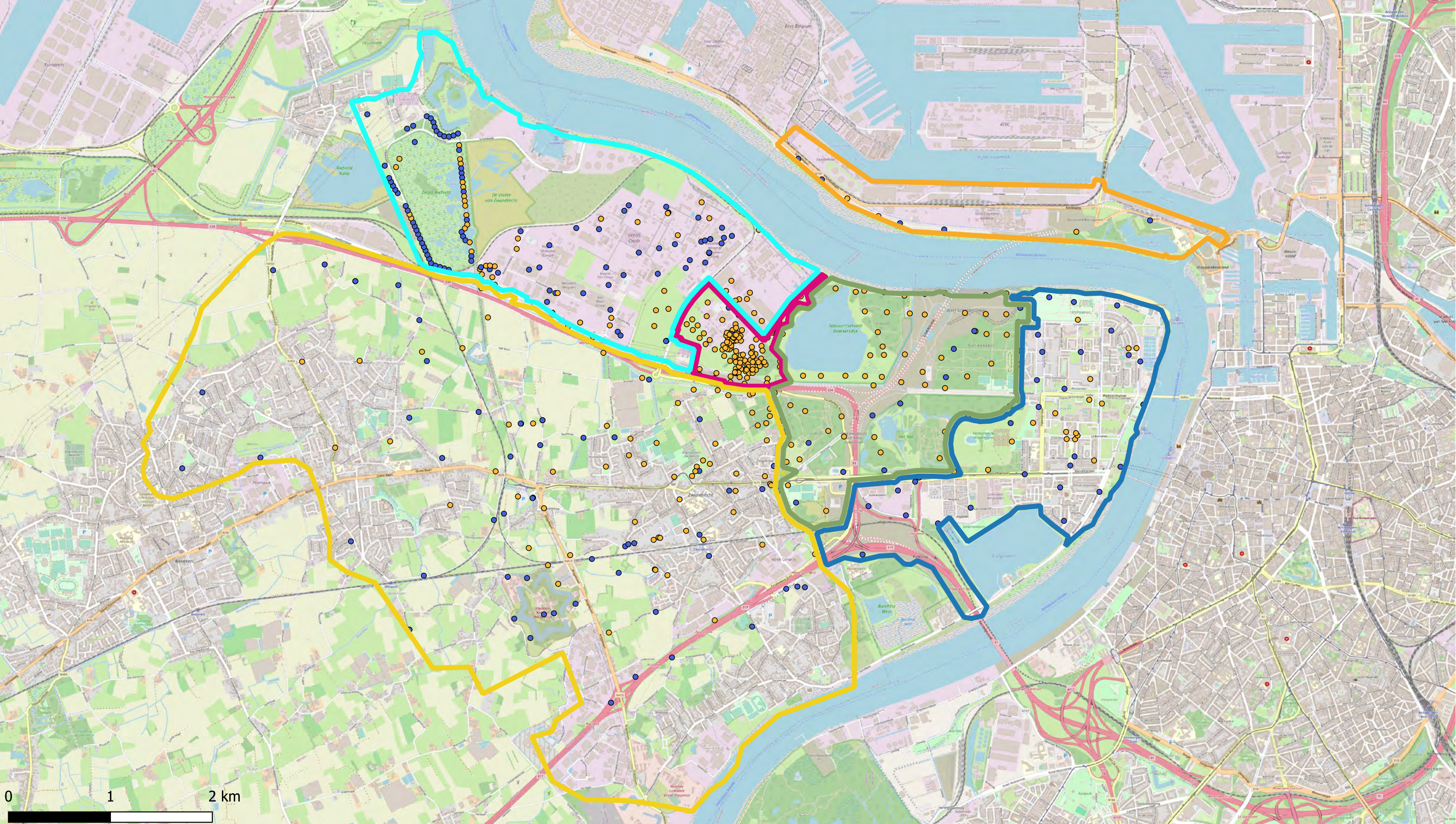
Titel: Beschrijvend bodemonderzoek - 3M site en omgeving.

Beschrijving:  
 Verontreinigingsconcentraties in Grondwater - ondiep - µg/L

Onsite is de meest recente concentratie uit het interval weergegeven, offsite is de maximale concentratie uit het interval weergegeven

© OpenStreetMap-contributors





Deelzones projectgebied

- 3M-site
- Industriezone
- Natuurgebieden
- Gebied ten zuiden van E34
- Linkeroever
- Rechteroever

PFHpS

- < DL
- > DL



ERM N.V.  
 Kantersteen 47  
 1000 Brussel  
 Tel.: +32 2 550 02 80  
 Fax: +32 2 287 36 79



Schaal:  
 1:34000

Figuur

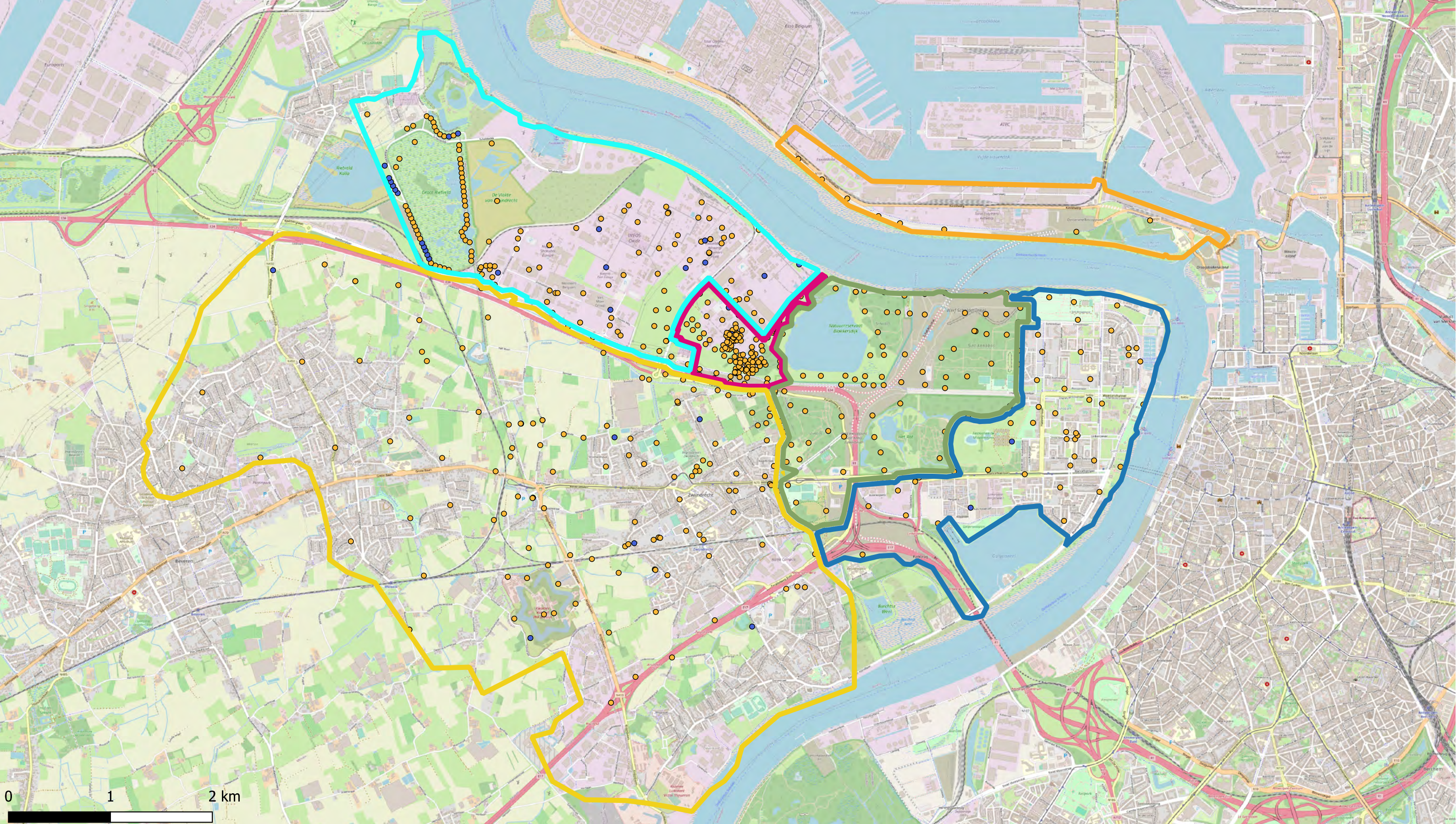
Data range:  
 01/01/2017 - 1/11/2023

Titel: Beschrijvend bodemonderzoek - 3M site en omgeving.

Beschrijving:  
 Verontreinigingsconcentraties in Grondwater - ondiep - µg/L

Onsite is de meest recente concentratie uit het interval weergegeven, offsite is de maximale concentratie uit het interval weergegeven  
 © OpenStreetMap-contributors





Deelzones projectgebied

- 3M-site
- Industriezone
- Natuurgebieden
- Gebied ten zuiden van E34
- Linkeroever
- Rechteroever

PFHxA

- < DL
- > DL



ERM N.V.  
 Kantersteen 47  
 1000 Brussel  
 Tel.: +32 2 550 02 80  
 Fax.: +32 2 287 36 79



Schaal:  
 1:34000

Figuur

Data range:  
 01/01/2017 - 1/11/2023

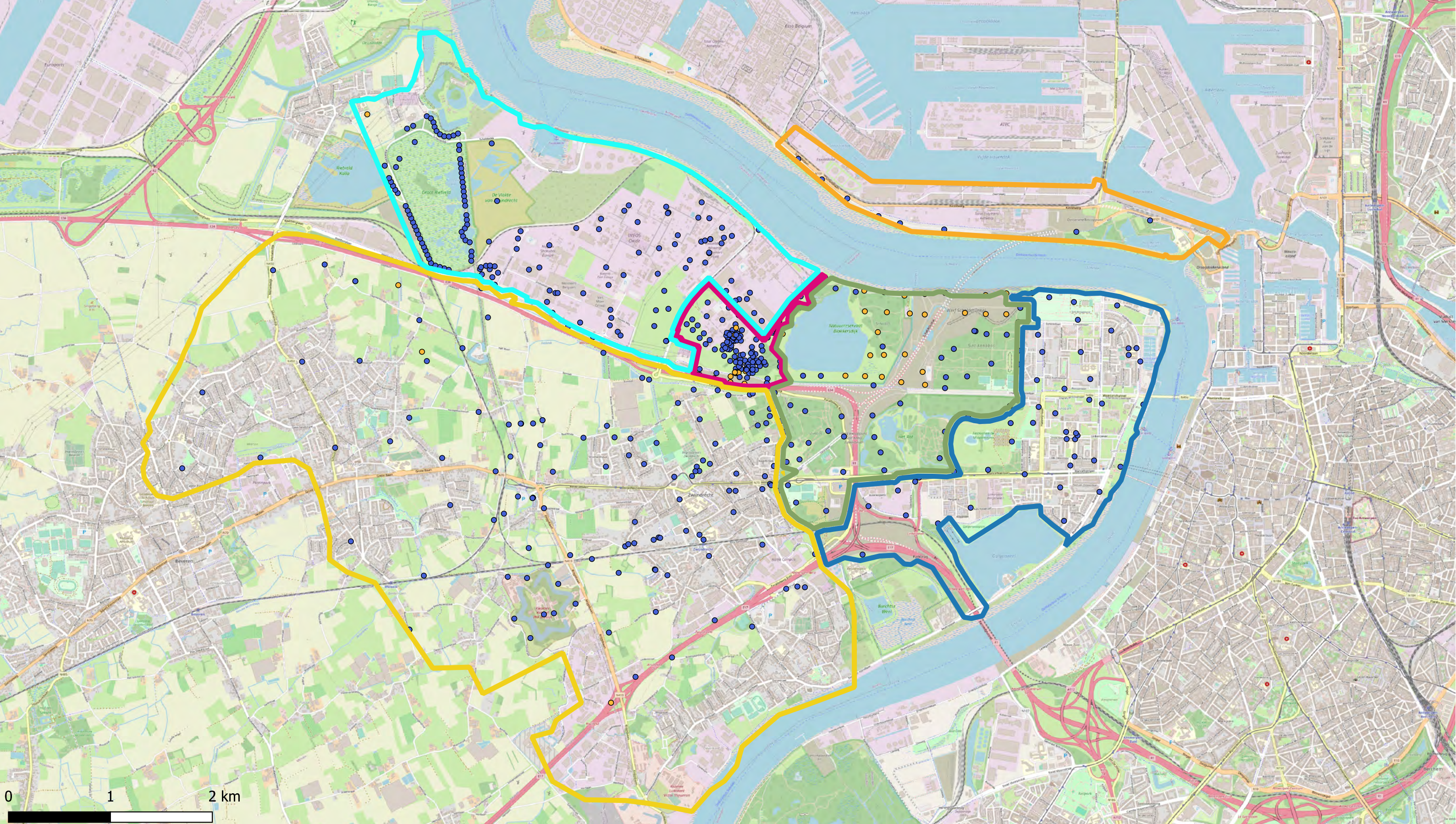
Titel: Beschrijvend bodemonderzoek - 3M site en omgeving.

Beschrijving:  
 Verontreinigingsconcentraties in Grondwater - ondiep - µg/L

Onsite is de meest recente concentratie uit het interval weergegeven, offsite is de maximale concentratie uit het interval weergegeven

© OpenStreetMap-contributors



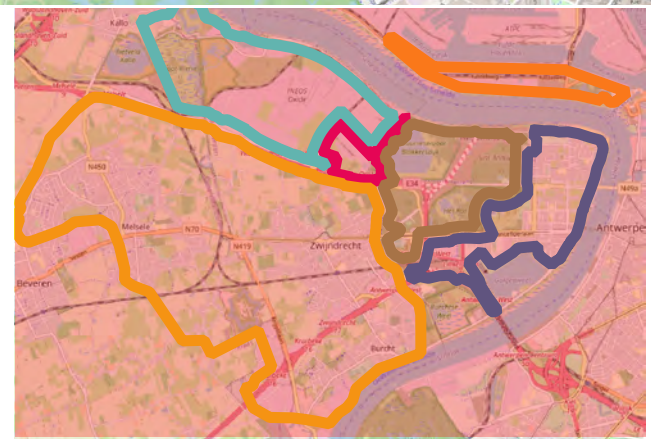


Deelzones projectgebied

- 3M-site
- Industriezone
- Natuurgebieden
- Gebied ten zuiden van E34
- Linkeroever
- Rechteroever

PFHxDA

- < DL
- > DL



ERM N.V.  
 Kantersteen 47  
 1000 Brussel  
 Tel.: +32 2 550 02 80  
 Fax: +32 2 287 36 79



Schaal:  
 1:34000

Figuur

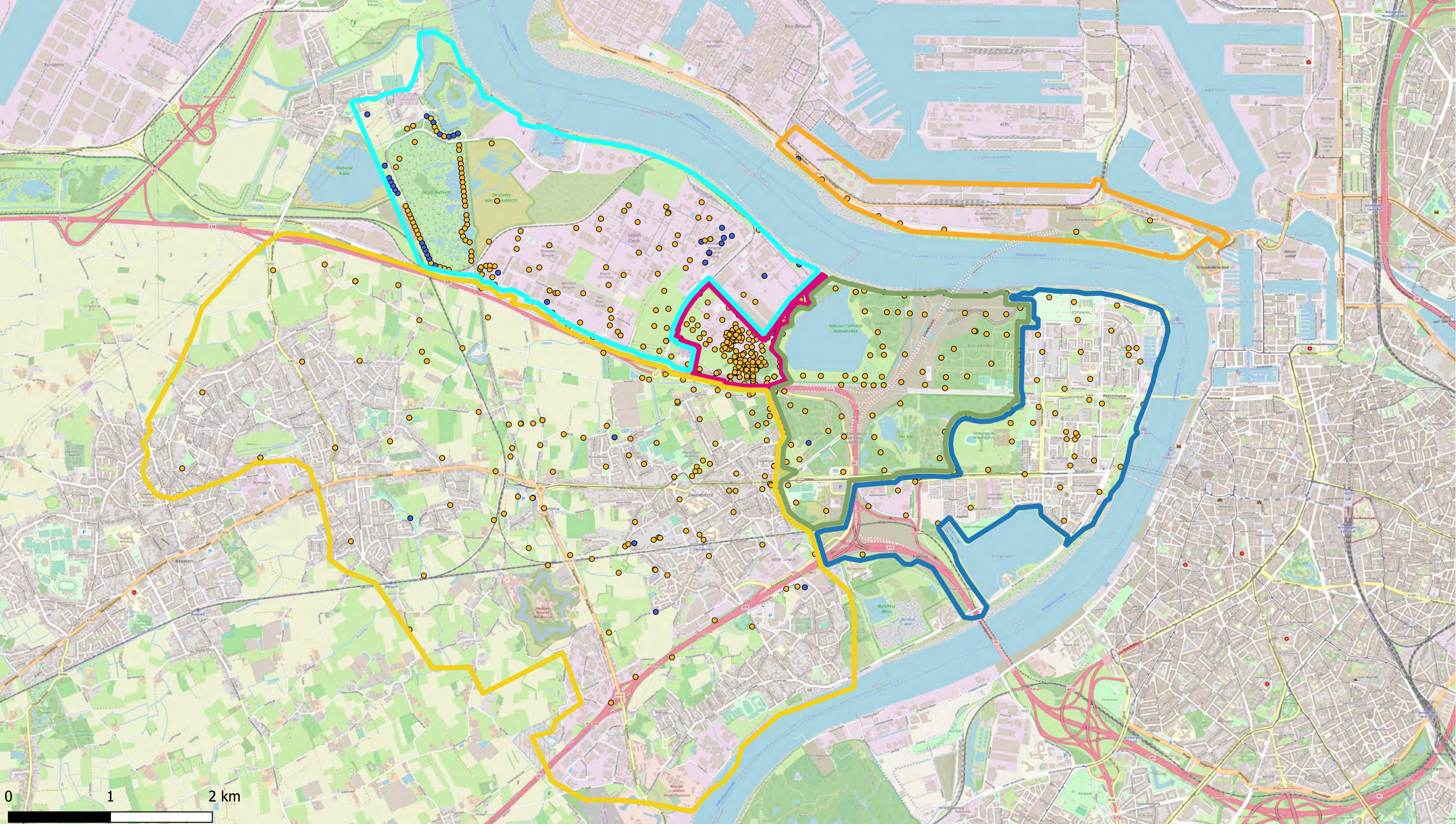
Data range:  
 01/01/2017 - 1/11/2023

Titel: Beschrijvend bodemonderzoek - 3M site en omgeving.

Beschrijving:  
 Verontreinigingsconcentraties in Grondwater - ondiep - µg/L

Onsite is de meest recente concentratie uit het interval weergegeven, offsite is de maximale concentratie uit het interval weergegeven  
 © OpenStreetMap-contributors





Deelzones projectgebied


- 3M-site
- Industriezone
- Natuurgebieden
- Gebied ten zuiden van E34
- Linkeroever
- Rechteroever

PFHxS

- < DL
- > DL



ERM N.V.  
 Kantersteen 47  
 1000 Brussel  
 Tel.: +32 2 550 02 80  
 Fax: +32 2 287 36 79



Schaal:  
 1:34000

Figuur

Data range:  
 01/01/2017 - 1/11/2023

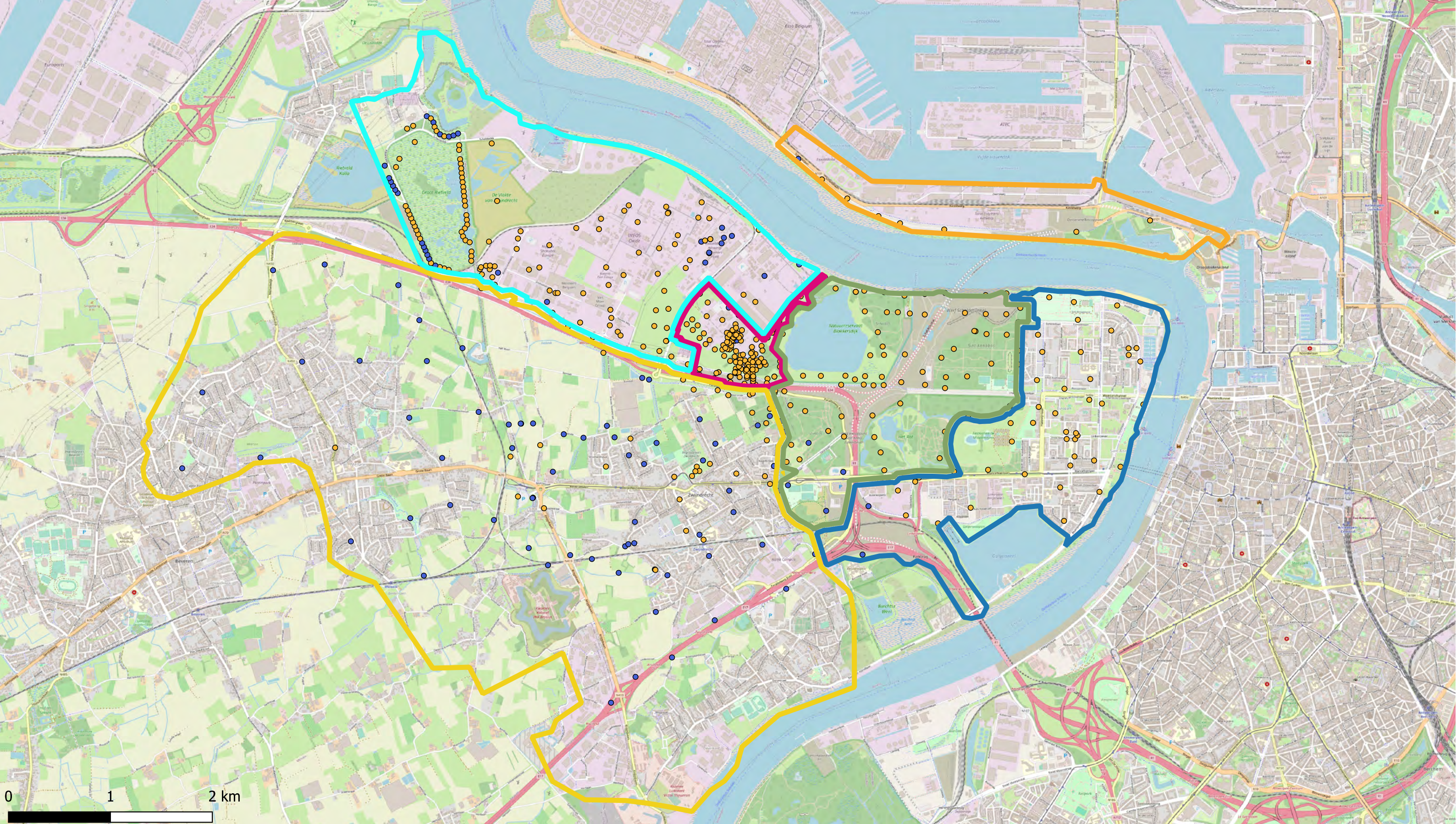
Titel: Beschrijvend bodemonderzoek - 3M site en omgeving.

Beschrijving:  
 Verontreinigingsconcentraties in Grondwater - ondiep - µg/L

Onsite is de meest recente concentratie uit het interval weergegeven, offsite is de maximale concentratie uit het interval weergegeven

© OpenStreetMap-contributors





Deelzones projectgebied


- 3M-site
- Industriezone
- Natuurgebieden
- Gebied ten zuiden van E34
- Linkeroever
- Rechteroever

PFHxSA

- <math>< DL</math>
- <math>> DL</math>



ERM N.V.  
 Kantersteen 47  
 1000 Brussel  
 Tel.: +32 2 550 02 80  
 Fax: +32 2 287 36 79



Schaal:  
 1:34000

Figuur

Data range:  
 01/01/2017 - 1/11/2023

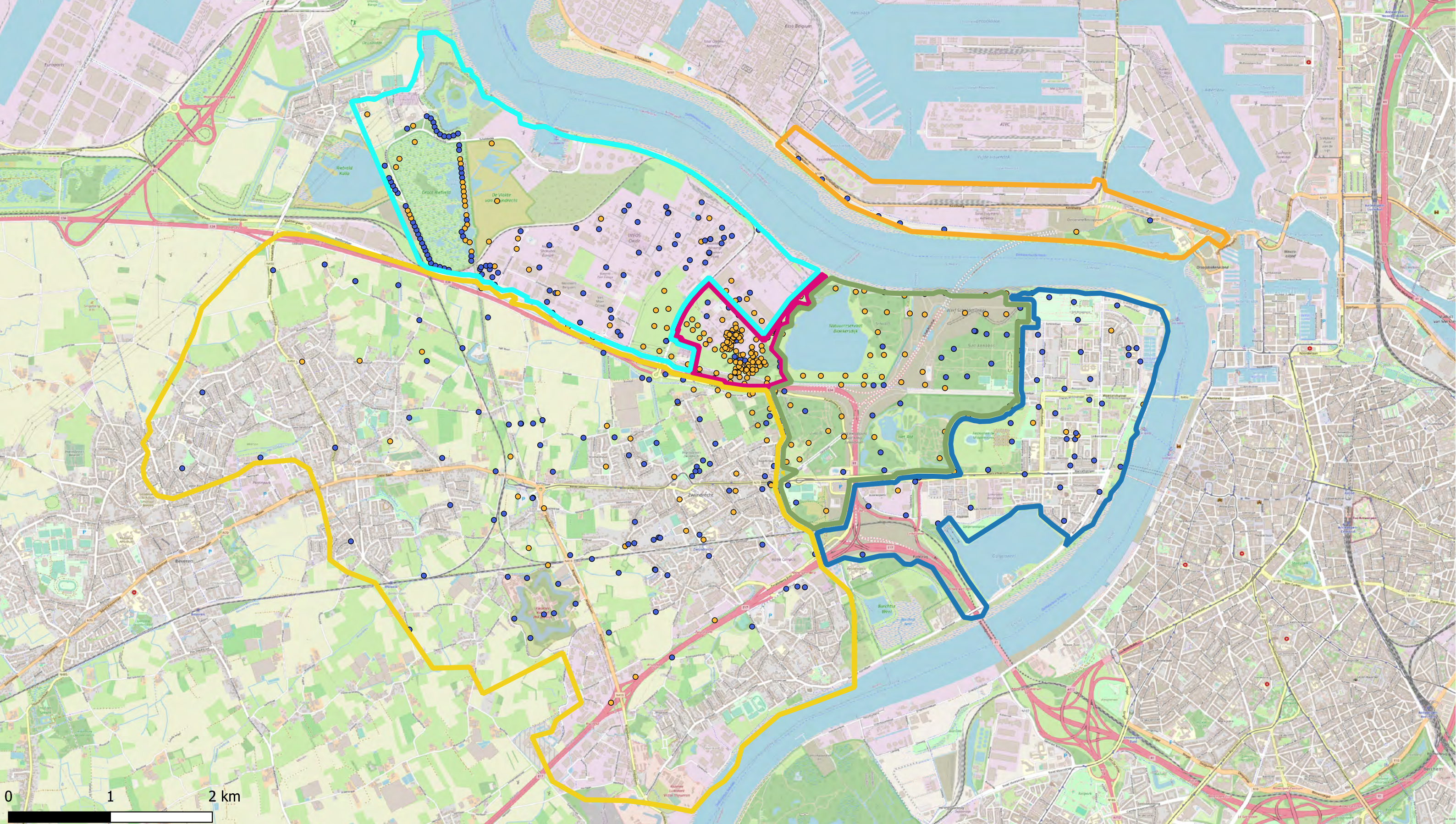
Titel: Beschrijvend bodemonderzoek - 3M site en omgeving.

Beschrijving:  
 Verontreinigingsconcentraties in Grondwater - ondiep -  $\mu\text{g/L}$

Onsite is de meest recente concentratie uit het interval weergegeven, offsite is de maximale concentratie uit het interval weergegeven

© OpenStreetMap-contributors





Deelzones projectgebied

- 3M-site
- Industriezone
- Natuurgebieden
- Gebied ten zuiden van E34
- Linkeroever
- Rechteroever

PFNA

- < DL
- > DL



**ERM N.V.**  
 Kantersteen 47  
 1000 Brussel  
 Tel.: +32 2 550 02 80  
 Fax: +32 2 287 36 79



Schaal:  
**1:34000**

Figuur

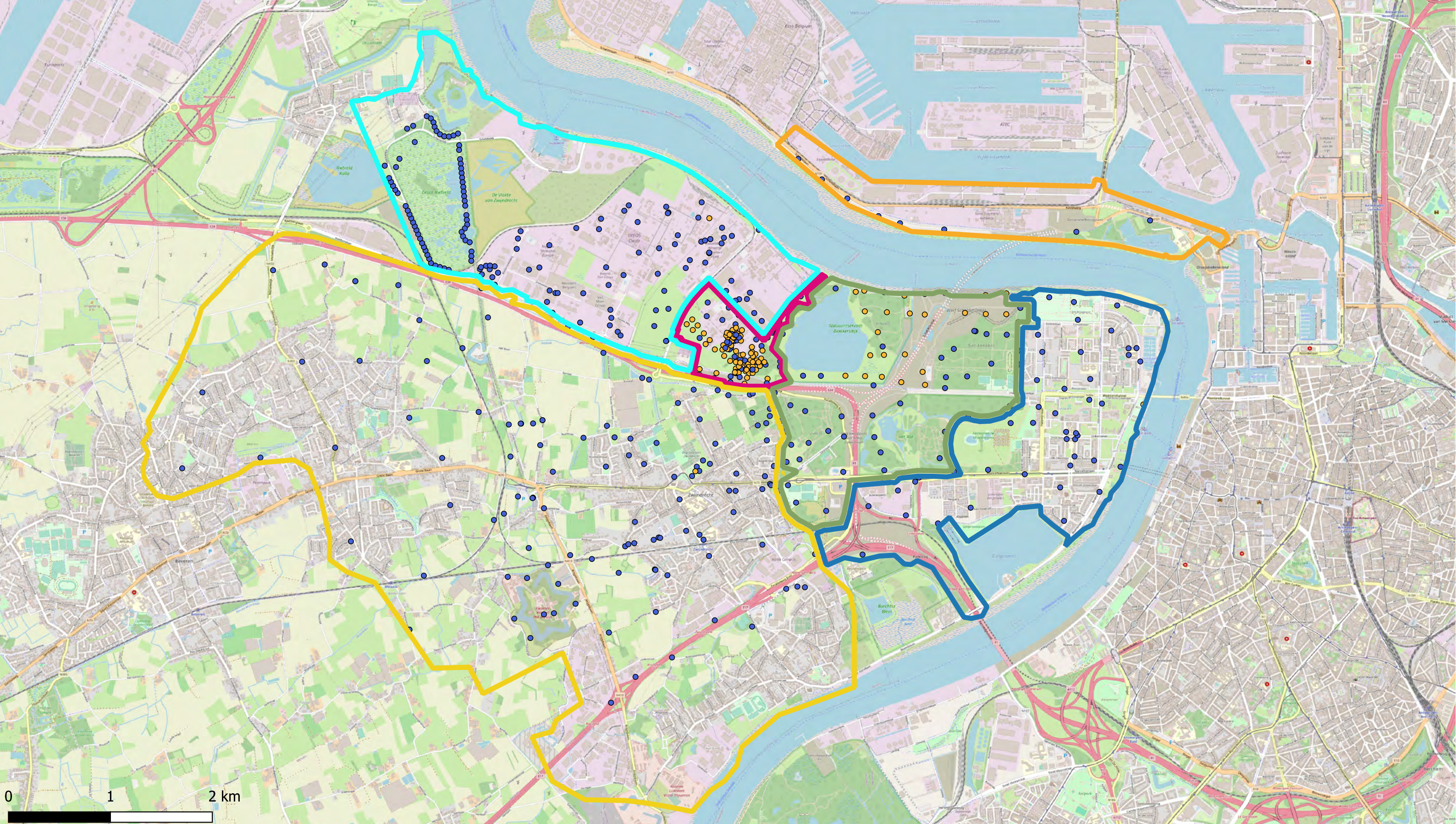
Data range:  
 01/01/2017 - 1/11/2023

Titel: Beschrijvend bodemonderzoek - 3M site en omgeving.

Beschrijving:  
 Verontreinigingsconcentraties in Grondwater - ondiep - µg/L

Onsite is de meest recente concentratie uit het interval weergegeven, offsite is de maximale concentratie uit het interval weergegeven  
 © OpenStreetMap-contributors





Deelzones projectgebied

- 3M-site
- Industriezone
- Natuurgebieden
- Gebied ten zuiden van E34
- Linkeroever
- Rechteroever

PFNS

- < DL
- > DL



ERM N.V.  
 Kantersteen 47  
 1000 Brussel  
 Tel.: +32 2 550 02 80  
 Fax: +32 2 287 36 79



Schaal:  
 1:34000

Figuur

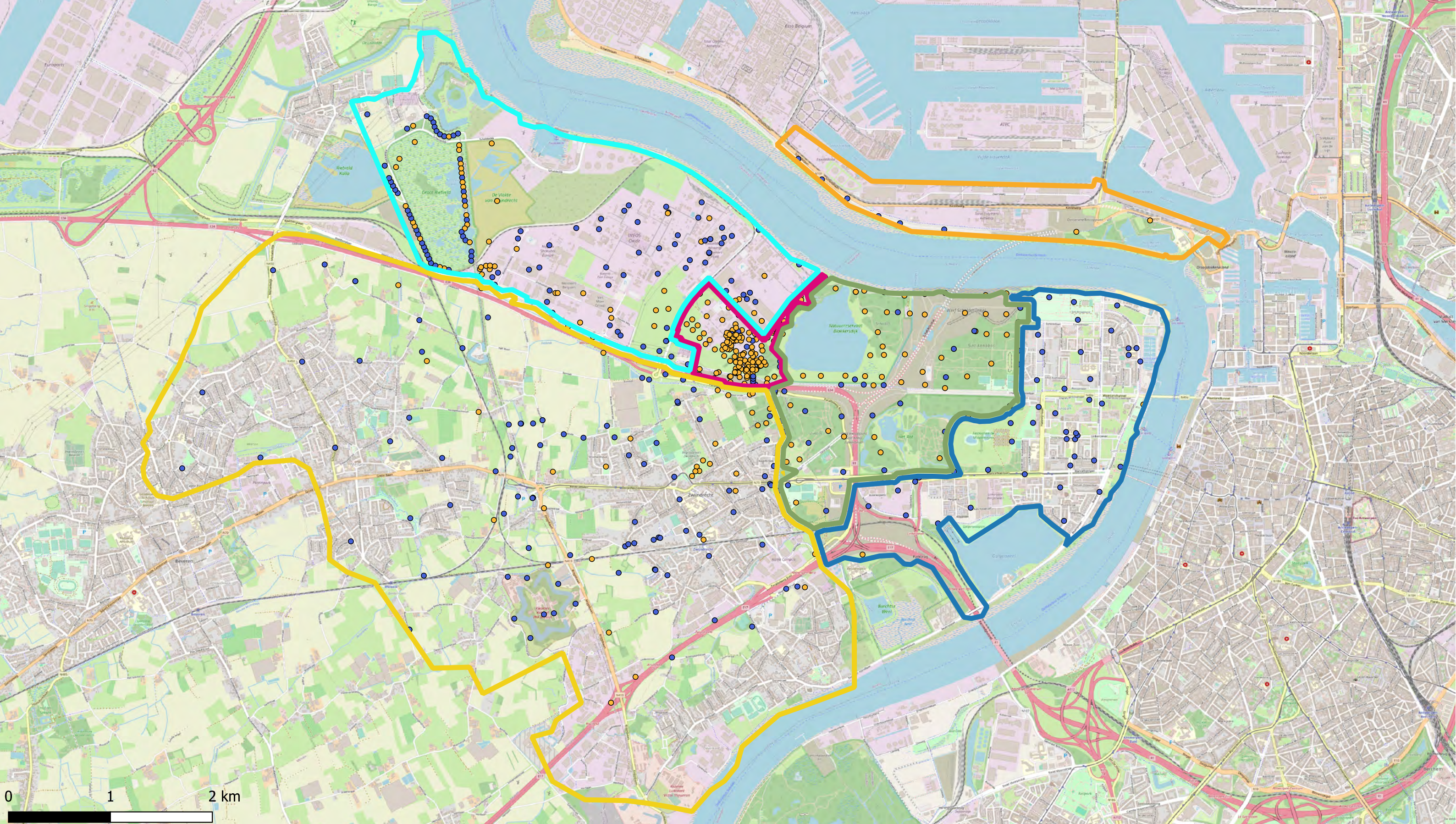
Data range:  
 01/01/2017 - 1/11/2023

Titel: Beschrijvend bodemonderzoek - 3M site en omgeving.

Beschrijving:  
 Verontreinigingsconcentraties in Grondwater - ondiep - µg/L

Onsite is de meest recente concentratie uit het interval weergegeven, offsite is de maximale concentratie uit het interval weergegeven  
 © OpenStreetMap-contributors





Deelzones projectgebied

- 3M-site
- Industriezone
- Natuurgebieden
- Gebied ten zuiden van E34
- Linkeroever
- Rechteroever

PFOSA

- < DL
- > DL



**ERM N.V.**  
 Kantersteen 47  
 1000 Brussel  
 Tel.: +32 2 550 02 80  
 Fax: +32 2 287 36 79



Schaal:  
**1:34000**

Figuur

Data range:  
 01/01/2017 - 1/11/2023

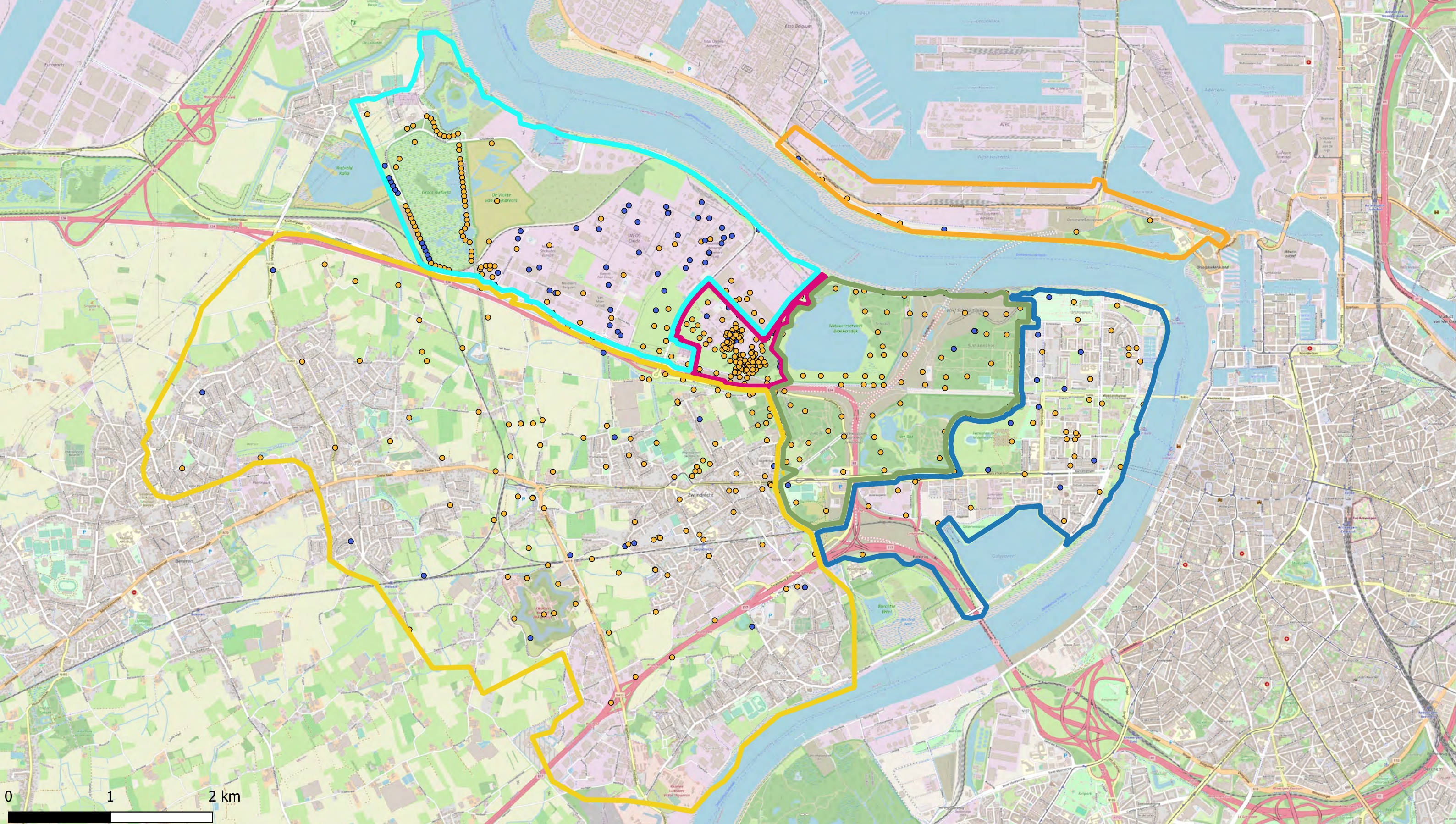
Titel: Beschrijvend bodemonderzoek - 3M site en omgeving.

Beschrijving:  
 Verontreinigingsconcentraties in Grondwater - ondiep - µg/L

Onsite is de meest recente concentratie uit het interval weergegeven, offsite is de maximale concentratie uit het interval weergegeven

© OpenStreetMap-contributors





Deelzones projectgebied

- 3M-site
- Industriezone
- Natuurgebieden
- Gebied ten zuiden van E34
- Linkeroever
- Rechteroever

PFPeA

- < DL
- > DL



**ERM N.V.**  
 Kantersteen 47  
 1000 Brussel  
 Tel.: +32 2 550 02 80  
 Fax: +32 2 287 36 79



Schaal:  
**1:34000**

Figuur

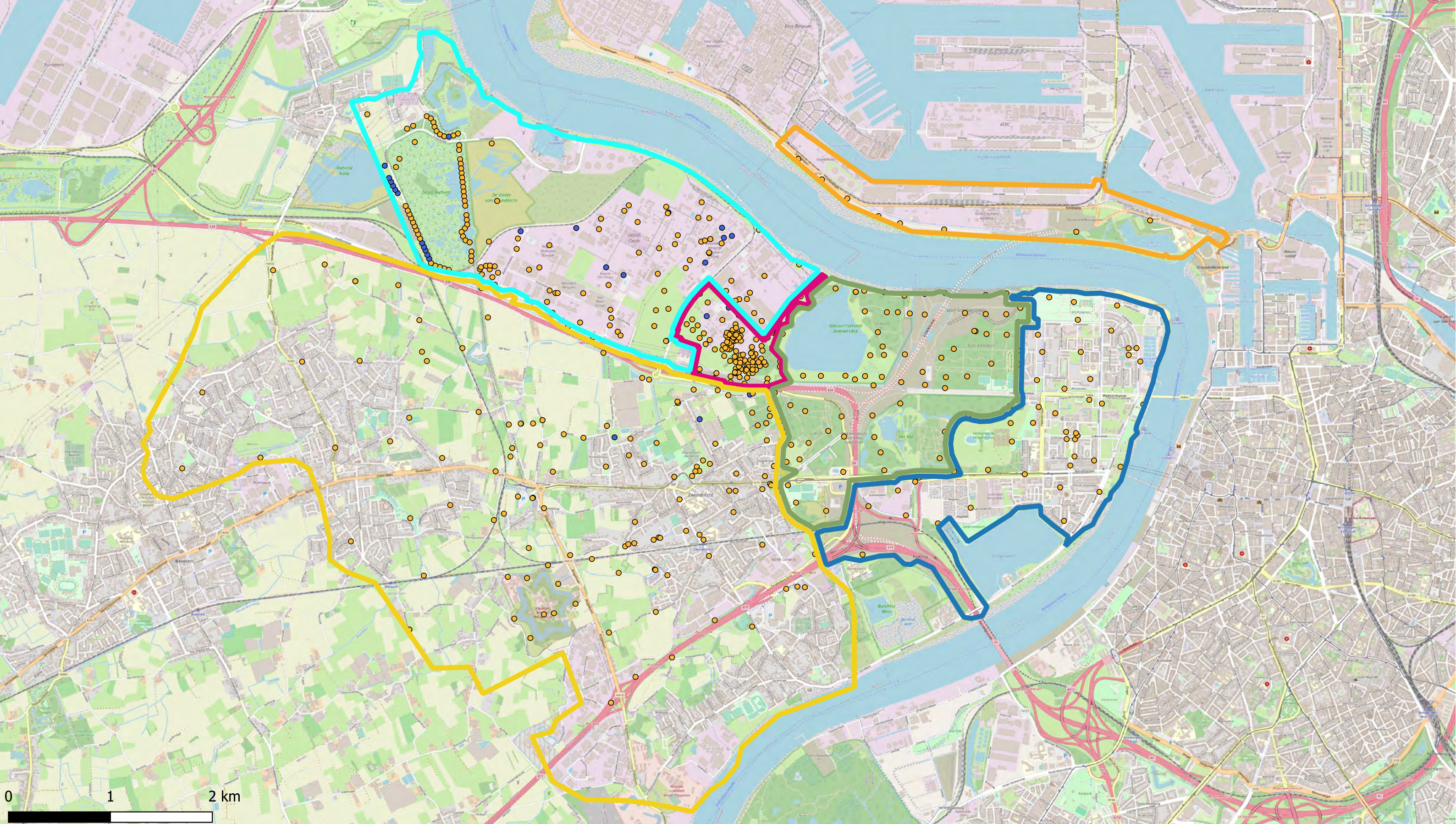
Data range:  
 01/01/2017 - 1/11/2023

Titel: Beschrijvend bodemonderzoek - 3M site en omgeving.

Beschrijving:  
 Verontreinigingsconcentraties in Grondwater - ondiep - µg/L

Onsite is de meest recente concentratie uit het interval weergegeven, offsite is de maximale concentratie uit het interval weergegeven  
 © OpenStreetMap-contributors





Deelzones projectgebied

- 3M-site
- Industriezone
- Natuurgebieden
- Gebied ten zuiden van E34
- Linkeroever
- Rechteroever

PFPeS

- < DL
- > DL



**ERM N.V.**  
 Kantersteen 47  
 1000 Brussel  
 Tel.: +32 2 550 02 80  
 Fax: +32 2 287 36 79



Schaal:  
**1:34000**

Figuur

Data range:

01/01/2017 - 1/11/2023

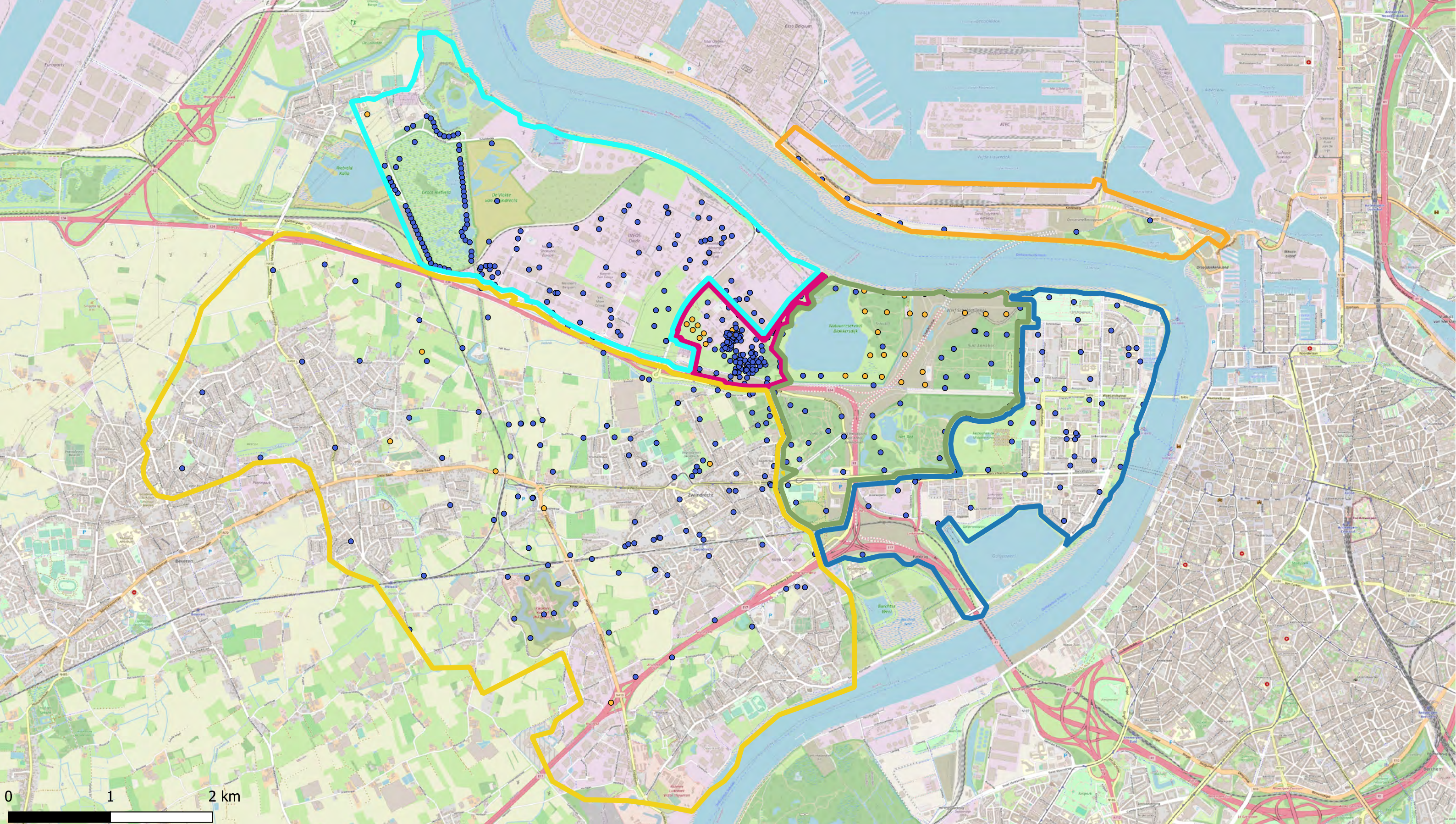
Titel: Beschrijvend bodemonderzoek - 3M site en omgeving.

Beschrijving:  
 Verontreinigingsconcentraties in Grondwater - ondiep - µg/L

Onsite is de meest recente concentratie uit het interval weergegeven, offsite is de maximale concentratie uit het interval weergegeven

© OpenStreetMap-contributors



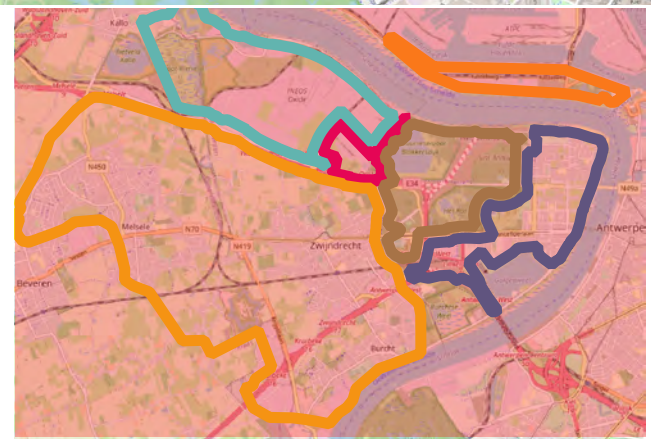


Deelzones projectgebied

- 3M-site
- Industriezone
- Natuurgebieden
- Gebied ten zuiden van E34
- Linkeroever
- Rechteroever

PFTeDA

- < DL
- > DL



ERM N.V.  
 Kantersteen 47  
 1000 Brussel  
 Tel.: +32 2 550 02 80  
 Fax: +32 2 287 36 79



Schaal:  
 1:34000

Figuur

Data range:  
 01/01/2017 - 1/11/2023

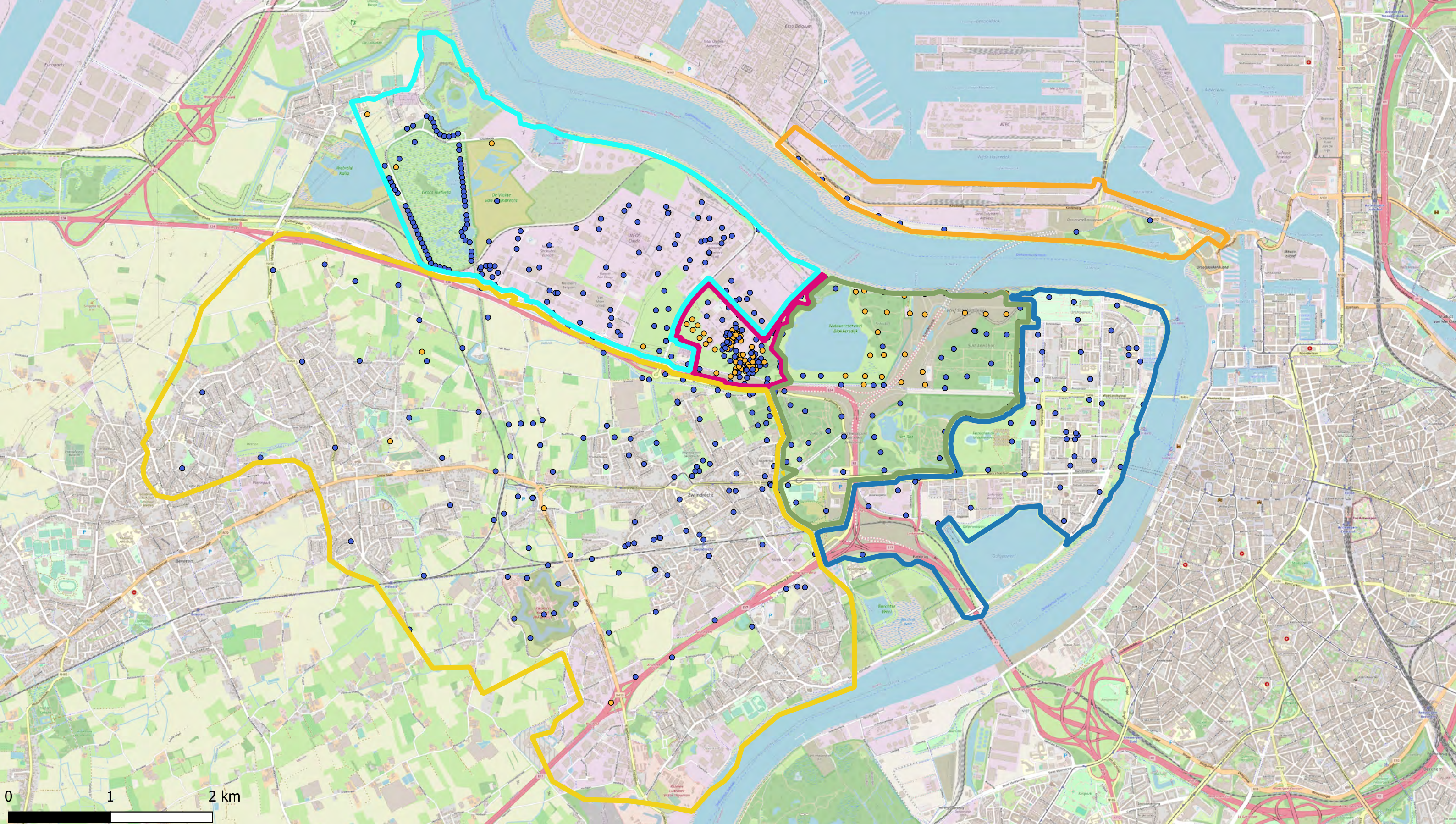
Titel: Beschrijvend bodemonderzoek - 3M site en omgeving.

Beschrijving:  
 Verontreinigingsconcentraties in Grondwater - ondiep - µg/L

Onsite is de meest recente concentratie uit het interval weergegeven, offsite is de maximale concentratie uit het interval weergegeven

© OpenStreetMap-contributors





Deelzones projectgebied

- 3M-site
- Industriezone
- Natuurgebieden
- Gebied ten zuiden van E34
- Linkeroever
- Rechteroever

PFUnDA

- < DL
- > DL



**ERM N.V.**  
 Kantersteen 47  
 1000 Brussel  
 Tel.: +32 2 550 02 80  
 Fax: +32 2 287 36 79



Schaal:  
**1:34000**

Figuur

Data range:

01/01/2017 - 1/11/2023

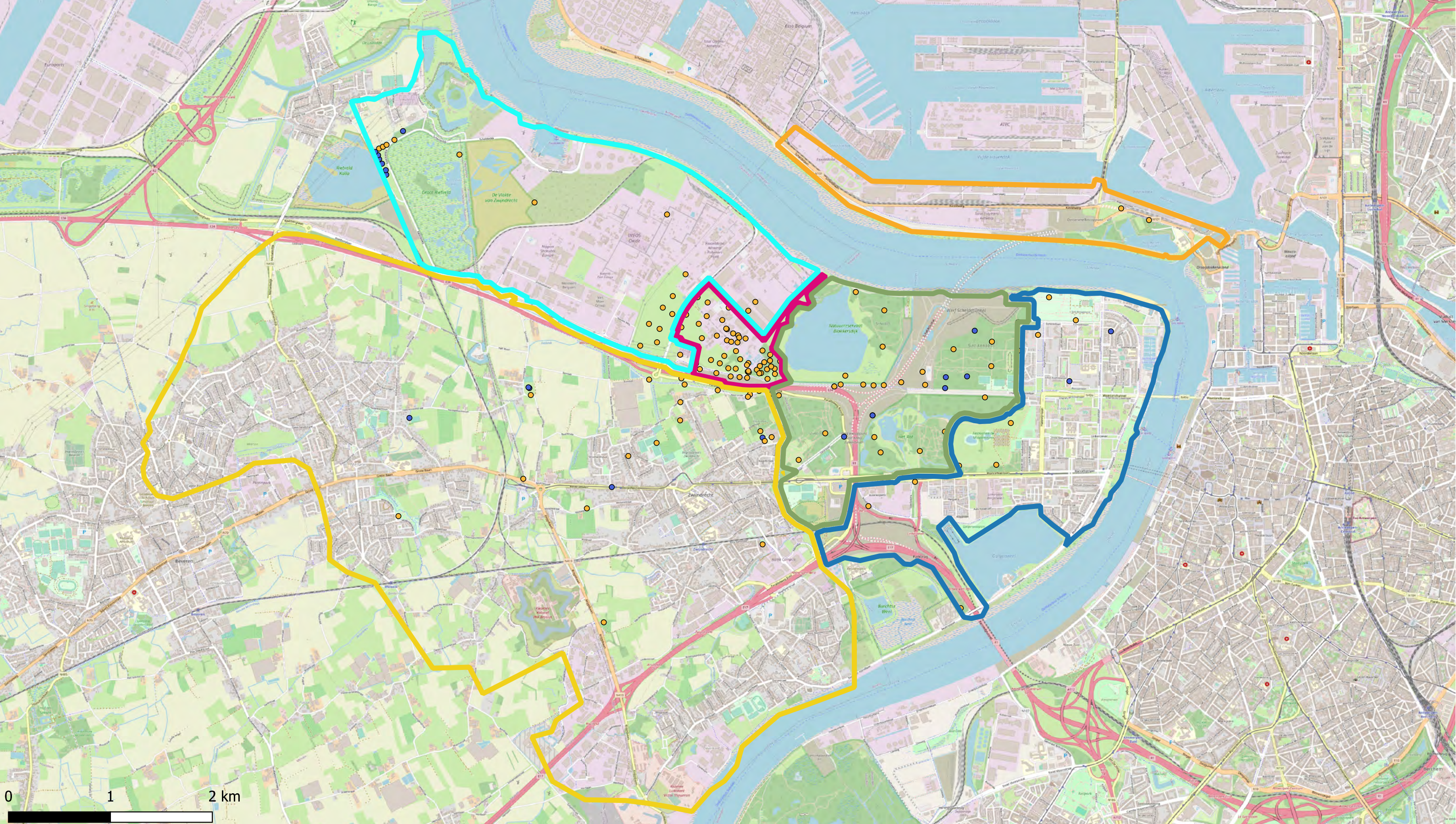
Titel: Beschrijvend bodemonderzoek - 3M site en omgeving.

Beschrijving:  
 Verontreinigingsconcentraties in Grondwater - ondiep - µg/L

Onsite is de meest recente concentratie uit het interval weergegeven, offsite is de maximale concentratie uit het interval weergegeven

© OpenStreetMap-contributors



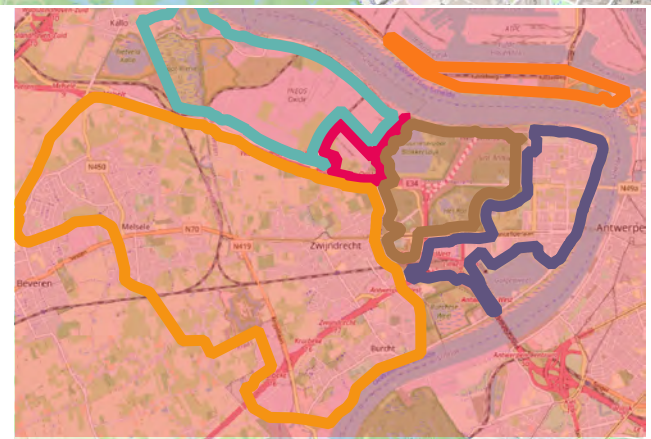


Deelzones projectgebied

- 3M-site
- Industriezone
- Natuurgebieden
- Gebied ten zuiden van E34
- Linkeroever
- Rechteroever

PFOS

- < DL
- > DL



ERM N.V.

Kantersteen 47  
1000 Brussel  
Tel.: +32 2 550 02 80  
Fax.: +32 2 287 36 79



Schaal: 1:34000

Figuur

Data range: 01/01/2017 - 1/11/2023

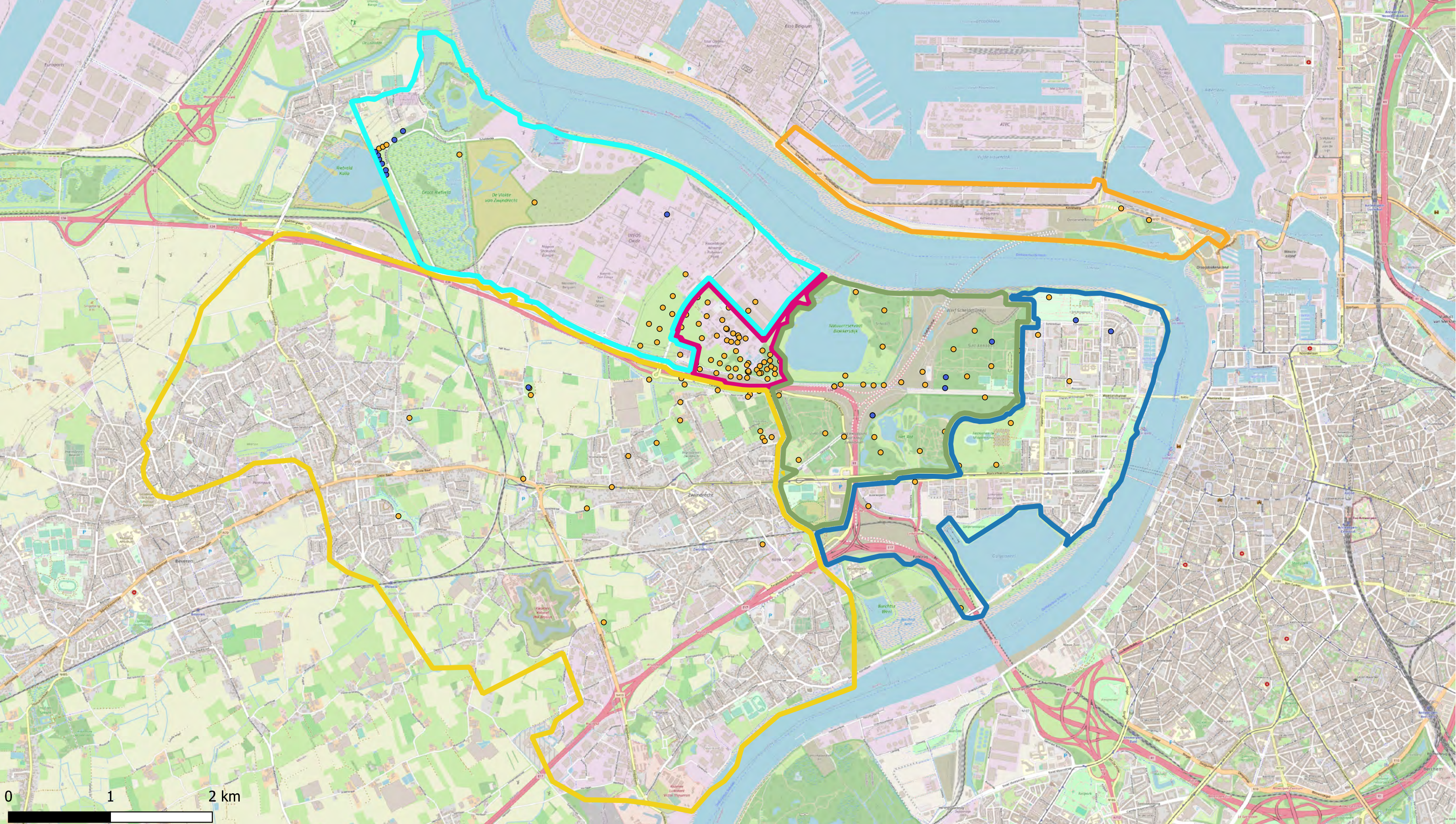
Titel: Beschrijvend bodemonderzoek - 3M site en omgeving.

Beschrijving: Verontreinigingsconcentraties in Grondwater - middeldiep - µg/L

Onsite is de meest recente concentratie uit het interval weergegeven, offsite is de maximale concentratie uit het interval weergegeven

© OpenStreetMap-contributors



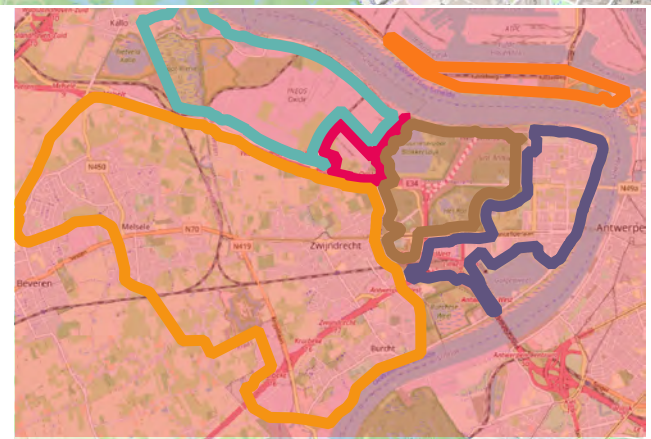


Deelzones projectgebied

- 3M-site
- Industriezone
- Natuurgebieden
- Gebied ten zuiden van E34
- Linkeroever
- Rechteroever

PFOA

- < DL
- > DL



ERM N.V.

Kantersteen 47  
1000 Brussel  
Tel.: +32 2 550 02 80  
Fax.: +32 2 287 36 79



Schaal: 1:34000

Figuur

Data range: 01/01/2017 - 1/11/2023

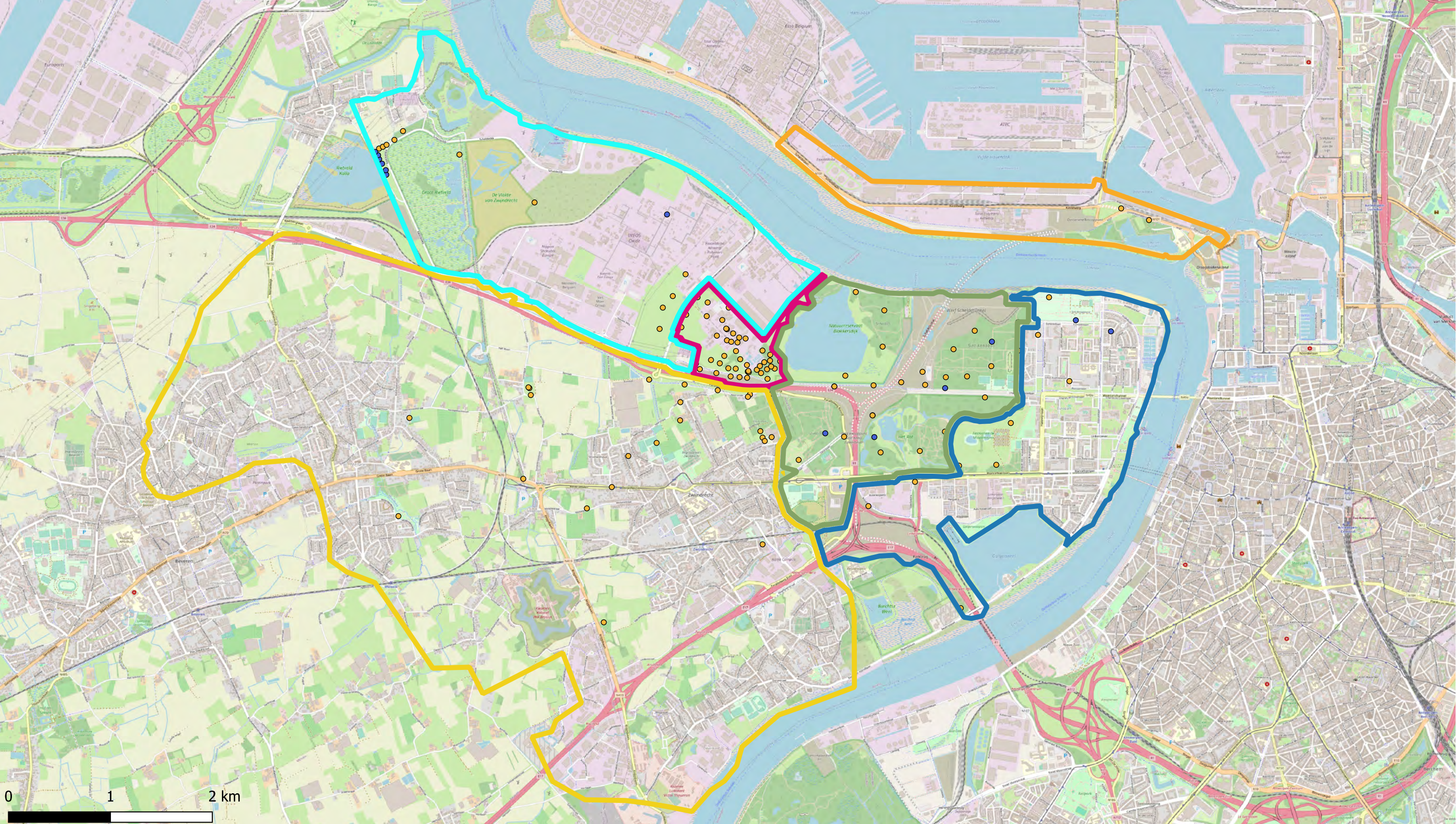
Titel: Beschrijvend bodemonderzoek - 3M site en omgeving.

Beschrijving: Verontreinigingsconcentraties in Grondwater - middeldiep - µg/L

Onsite is de meest recente concentratie uit het interval weergegeven, offsite is de maximale concentratie uit het interval weergegeven

© OpenStreetMap-contributors





Deelzones projectgebied

- 3M-site
- Industriezone
- Natuurgebieden
- Gebied ten zuiden van E34
- Linkeroever
- Rechteroever

PFBA

- < DL
- > DL



ERM N.V.

Kantersteen 47  
1000 Brussel  
Tel.: +32 2 550 02 80  
Fax.: +32 2 287 36 79



Schaal:

1:34000

Figuur

Titel: Beschrijvend bodemonderzoek - 3M site en omgeving.

Beschrijving:  
Verontreinigingsconcentraties in Grondwater - middeldiep - µg/L

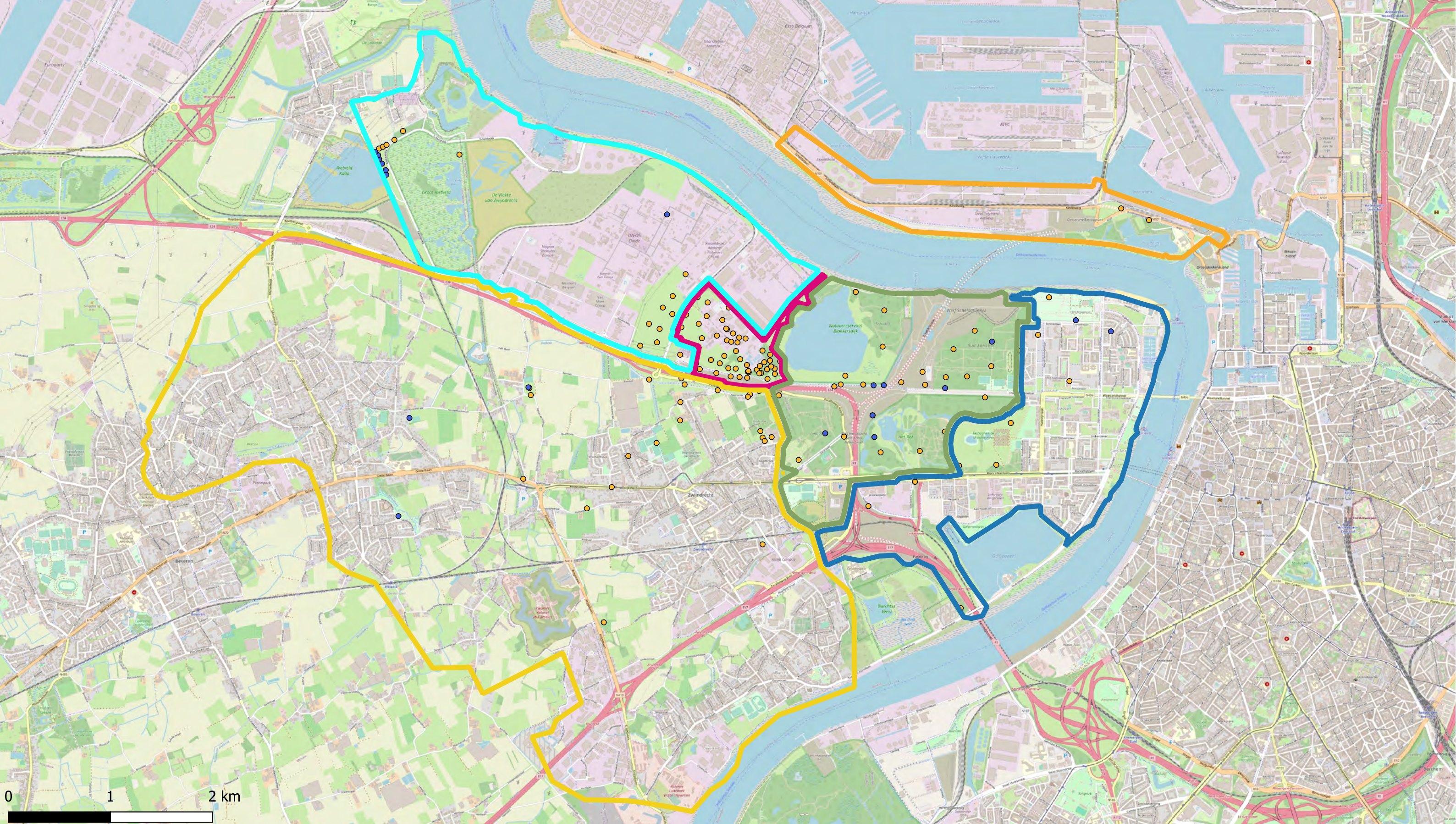
Data range:

01/01/2017 - 1/11/2023

Onsite is de meest recente concentratie uit het interval weergegeven, offsite is de maximale concentratie uit het interval weergegeven

© OpenStreetMap-contributors



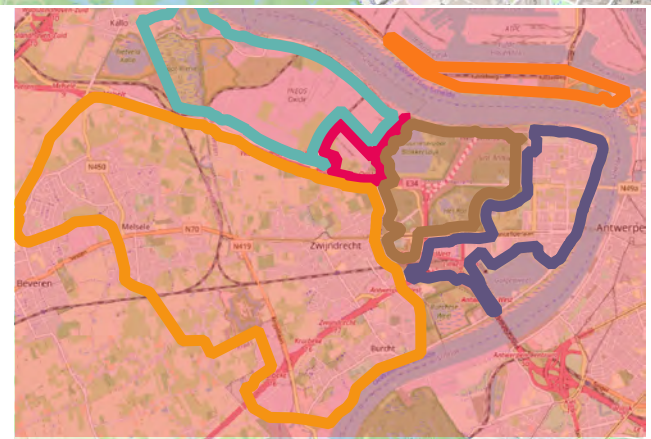


Deelzones projectgebied

- 3M-site
- Industriezone
- Natuurgebieden
- Gebied ten zuiden van E34
- Linkeroever
- Rechteroever

PFBS

- < DL
- > DL



ERM N.V.

Kantersteen 47  
1000 Brussel  
Tel.: +32 2 550 02 80  
Fax.: +32 2 287 36 79



Schaal: 1:34000

Figuur

Data range: 01/01/2017 - 1/11/2023

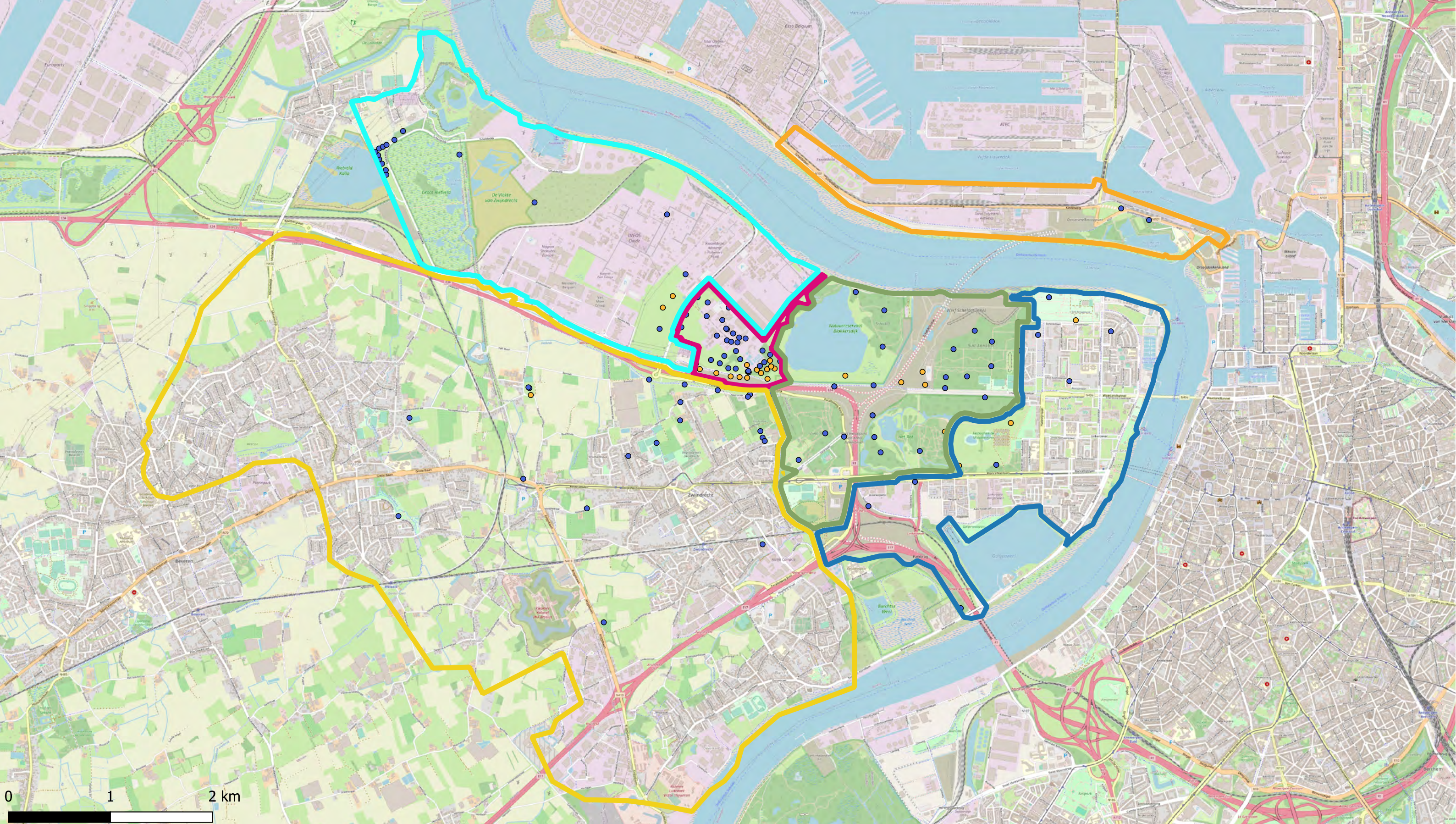
Titel: Beschrijvend bodemonderzoek - 3M site en omgeving.

Beschrijving: Verontreinigingsconcentraties in Grondwater - middeldiep - µg/L

Onsite is de meest recente concentratie uit het interval weergegeven, offsite is de maximale concentratie uit het interval weergegeven

© OpenStreetMap-contributors





Deelzones projectgebied

- 3M-site
- Industriezone
- Natuurgebieden
- Gebied ten zuiden van E34
- Linkeroever
- Rechteroever

4:2 FTS

- < DL
- > DL



ERM N.V.

Kantersteen 47  
1000 Brussel  
Tel.: +32 2 550 02 80  
Fax.: +32 2 287 36 79



Schaal:

1:34000

Figuur

Titel: Beschrijvend bodemonderzoek - 3M site en omgeving.

Beschrijving:  
Verontreinigingsconcentraties in Grondwater - middeldiep - µg/L

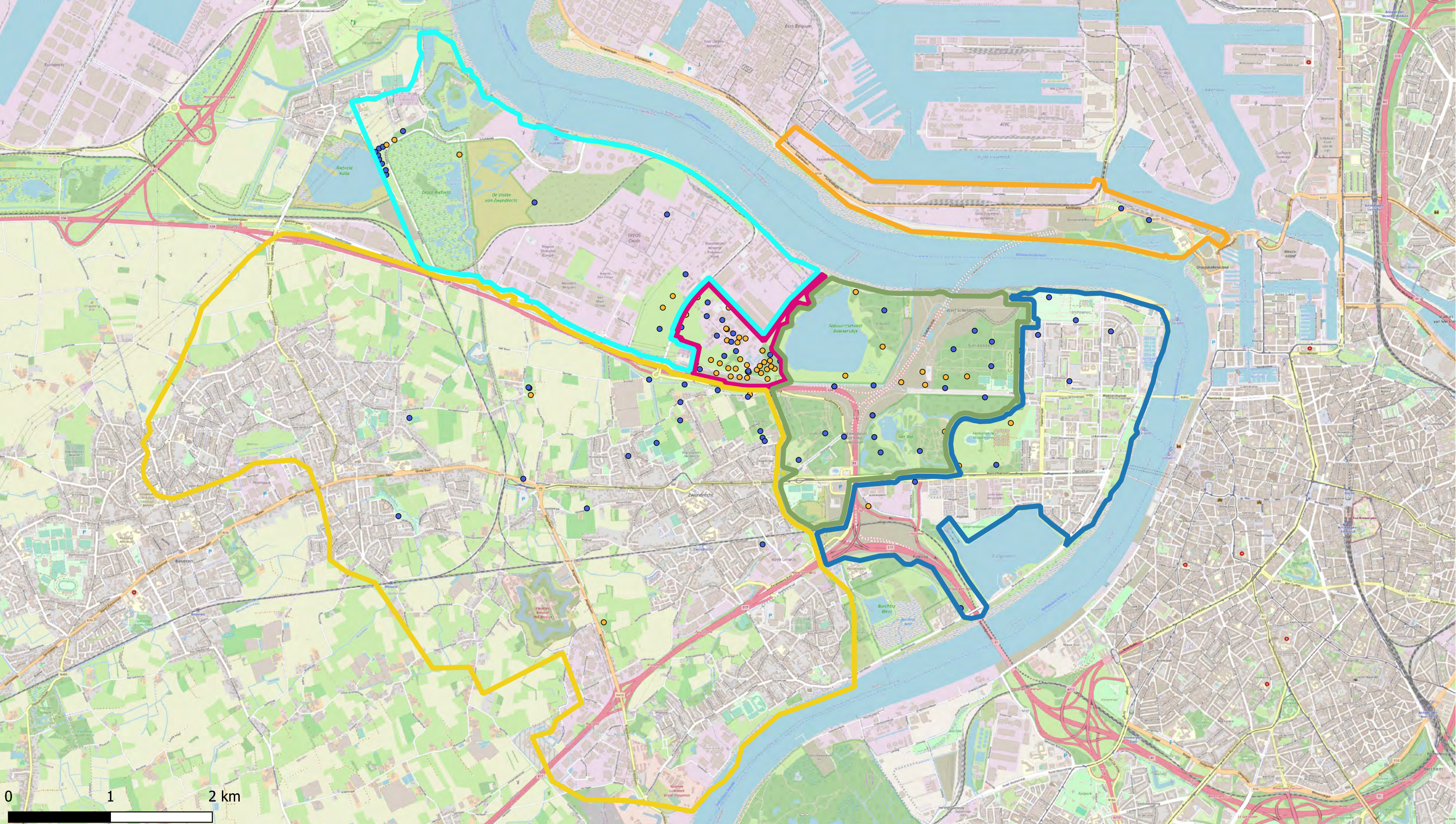
Data range:

01/01/2017 - 1/11/2023

Onsite is de meest recente concentratie uit het interval weergegeven, offsite is de maximale concentratie uit het interval weergegeven

© OpenStreetMap-contributors





Deelzones projectgebied

- 3M-site
- Industriezone
- Natuurgebieden
- Gebied ten zuiden van E34
- Linkeroever
- Rechteroever

6:2 FTS

- < DL
- > DL



ERM N.V.

Kantersteen 47  
1000 Brussel  
Tel.: +32 2 550 02 80  
Fax.: +32 2 287 36 79



Schaal:

1:34000

Figuur

Titel: Beschrijvend bodemonderzoek - 3M site en omgeving.

Beschrijving:  
Verontreinigingsconcentraties in Grondwater - middeldiep - µg/L

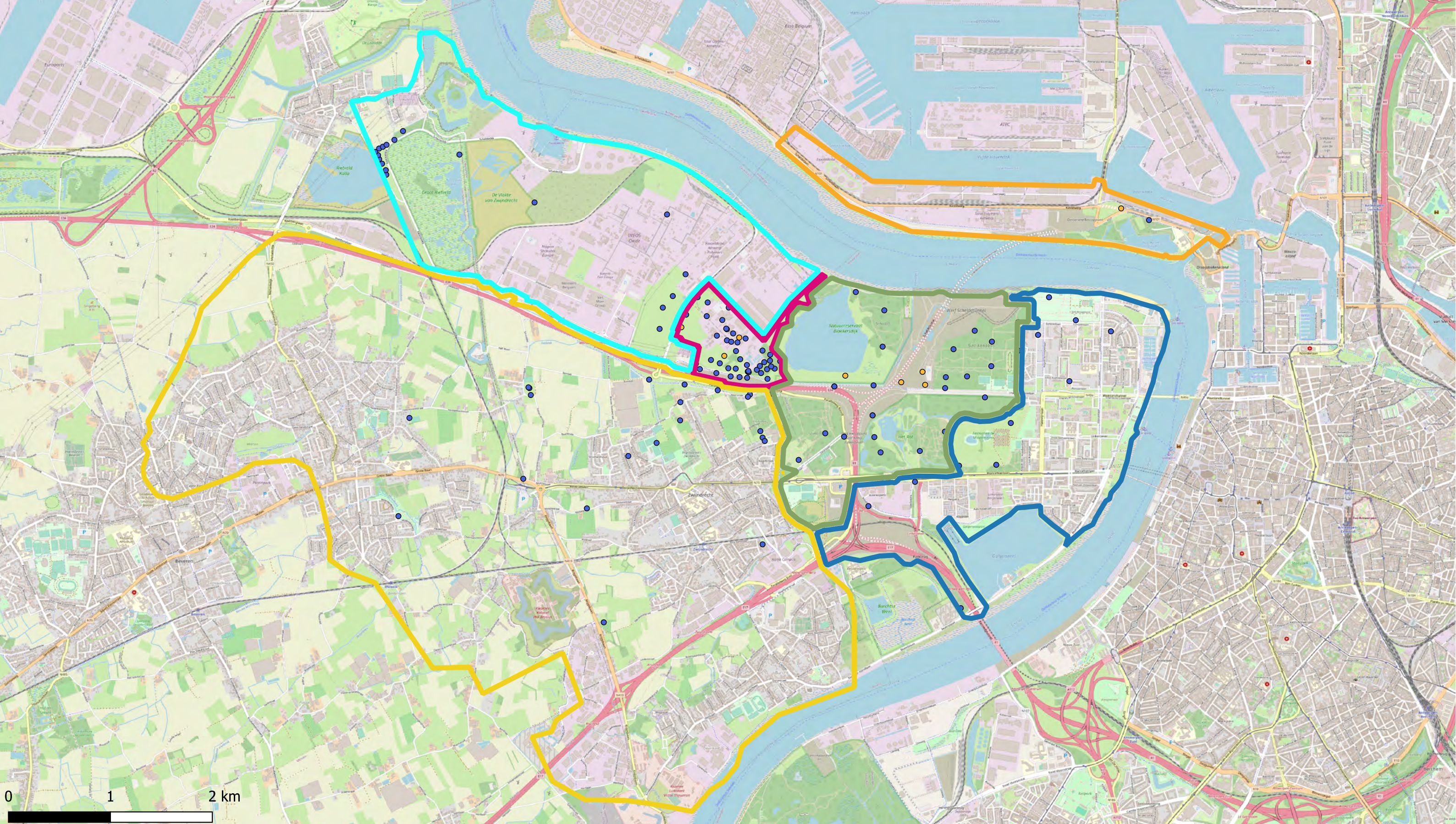
Data range:

01/01/2017 - 1/11/2023

Onsite is de meest recente concentratie uit het interval weergegeven, offsite is de maximale concentratie uit het interval weergegeven

© OpenStreetMap-contributors





Deelzones projectgebied

- 3M-site
- Industriezone
- Natuurgebieden
- Gebied ten zuiden van E34
- Linkeroever
- Rechteroever

8:2 diPAP

- < DL
- > DL



ERM N.V.  
 Kantersteen 47  
 1000 Brussel  
 Tel.: +32 2 550 02 80  
 Fax: +32 2 287 36 79



Schaal:  
 1:34000

Figuur

Data range:  
 01/01/2017 - 1/11/2023

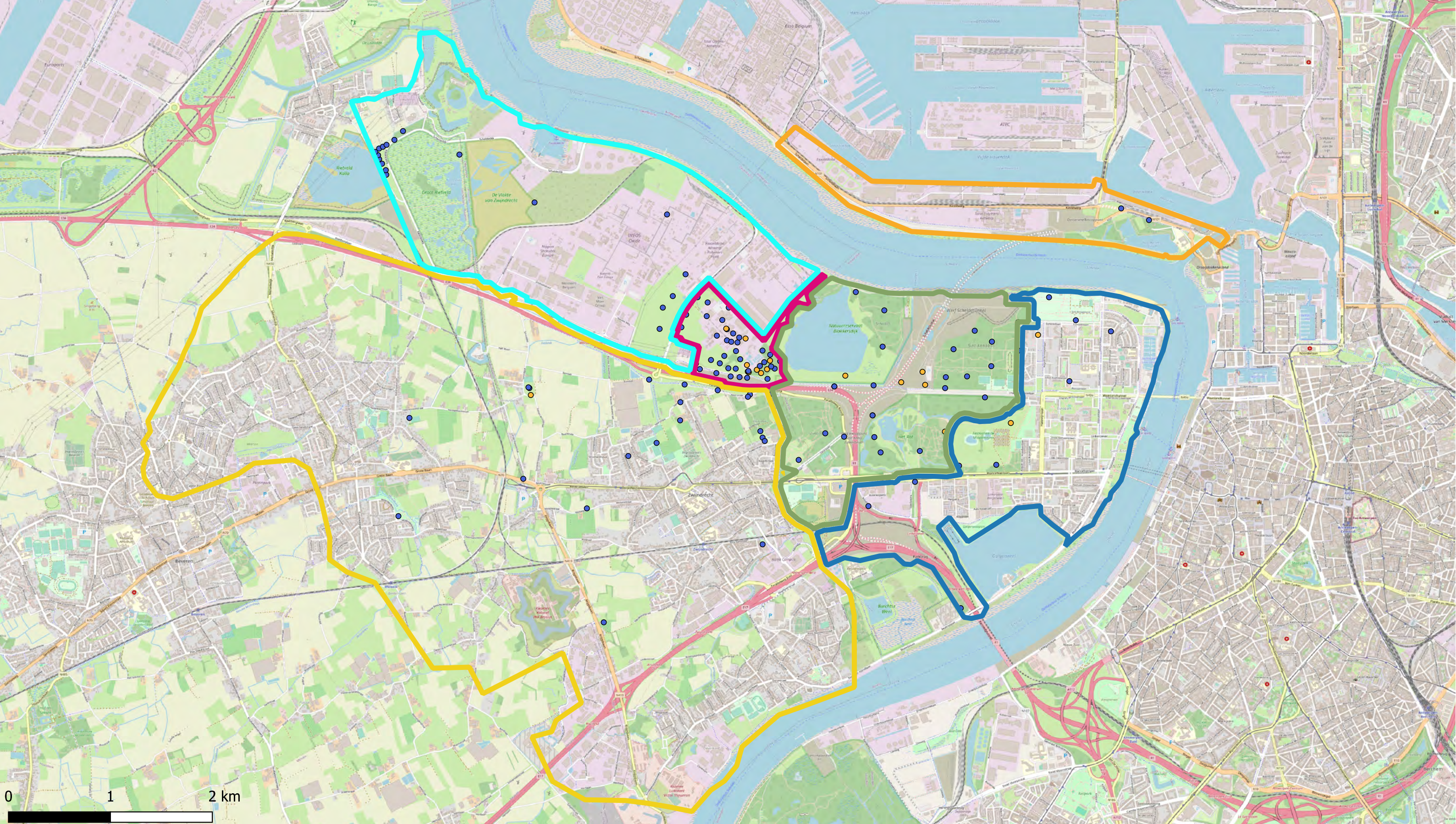
Titel: Beschrijvend bodemonderzoek - 3M site en omgeving.

Beschrijving:  
 Verontreinigingsconcentraties in Grondwater - middeldiep - µg/L

Onsite is de meest recente concentratie uit het interval weergegeven, offsite is de maximale concentratie uit het interval weergegeven

© OpenStreetMap-contributors





Deelzones projectgebied

- 3M-site
- Industriezone
- Natuurgebieden
- Gebied ten zuiden van E34
- Linkeroever
- Rechteroever

8:2 FTS

- < DL
- > DL



**ERM N.V.**  
 Kantersteen 47  
 1000 Brussel  
 Tel.: +32 2 550 02 80  
 Fax: +32 2 287 36 79



Schaal:  
**1:34000**

Figuur

Data range:

01/01/2017 - 1/11/2023

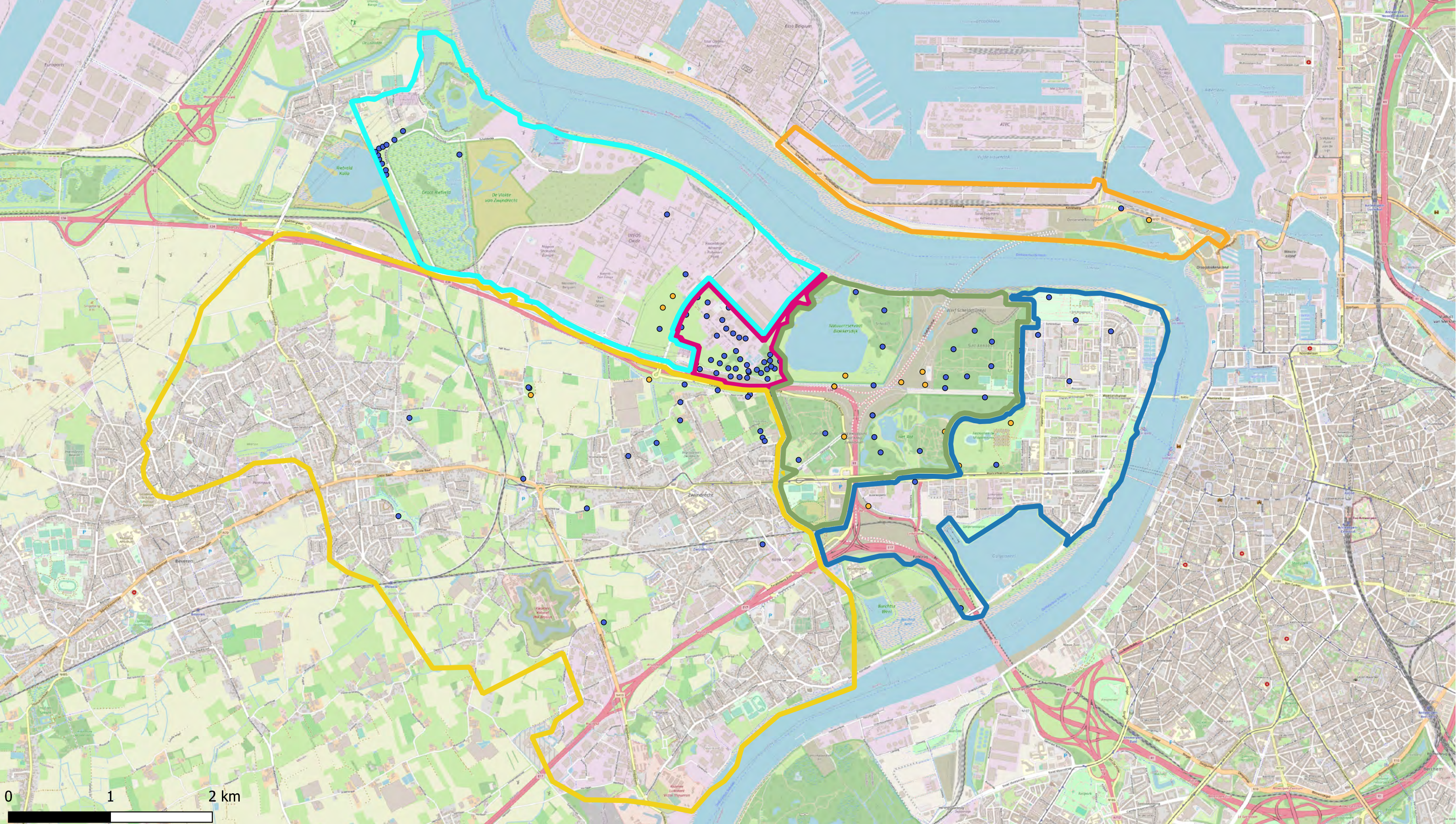
Titel: Beschrijvend bodemonderzoek - 3M site en omgeving.

Beschrijving:  
 Verontreinigingsconcentraties in Grondwater - middeldiep - µg/L

Onsite is de meest recente concentratie uit het interval weergegeven, offsite is de maximale concentratie uit het interval weergegeven

© OpenStreetMap-contributors





Deelzones projectgebied

- 3M-site
- Industriezone
- Natuurgebieden
- Gebied ten zuiden van E34
- Linkeroever
- Rechteroever

DONA

- < DL
- > DL



ERM N.V.

Kantersteen 47  
1000 Brussel  
Tel.: +32 2 550 02 80  
Fax.: +32 2 287 36 79



Schaal:

1:34000

Figuur

Titel: Beschrijvend bodemonderzoek - 3M site en omgeving.

Beschrijving:  
Verontreinigingsconcentraties in Grondwater - middeldiep - µg/L

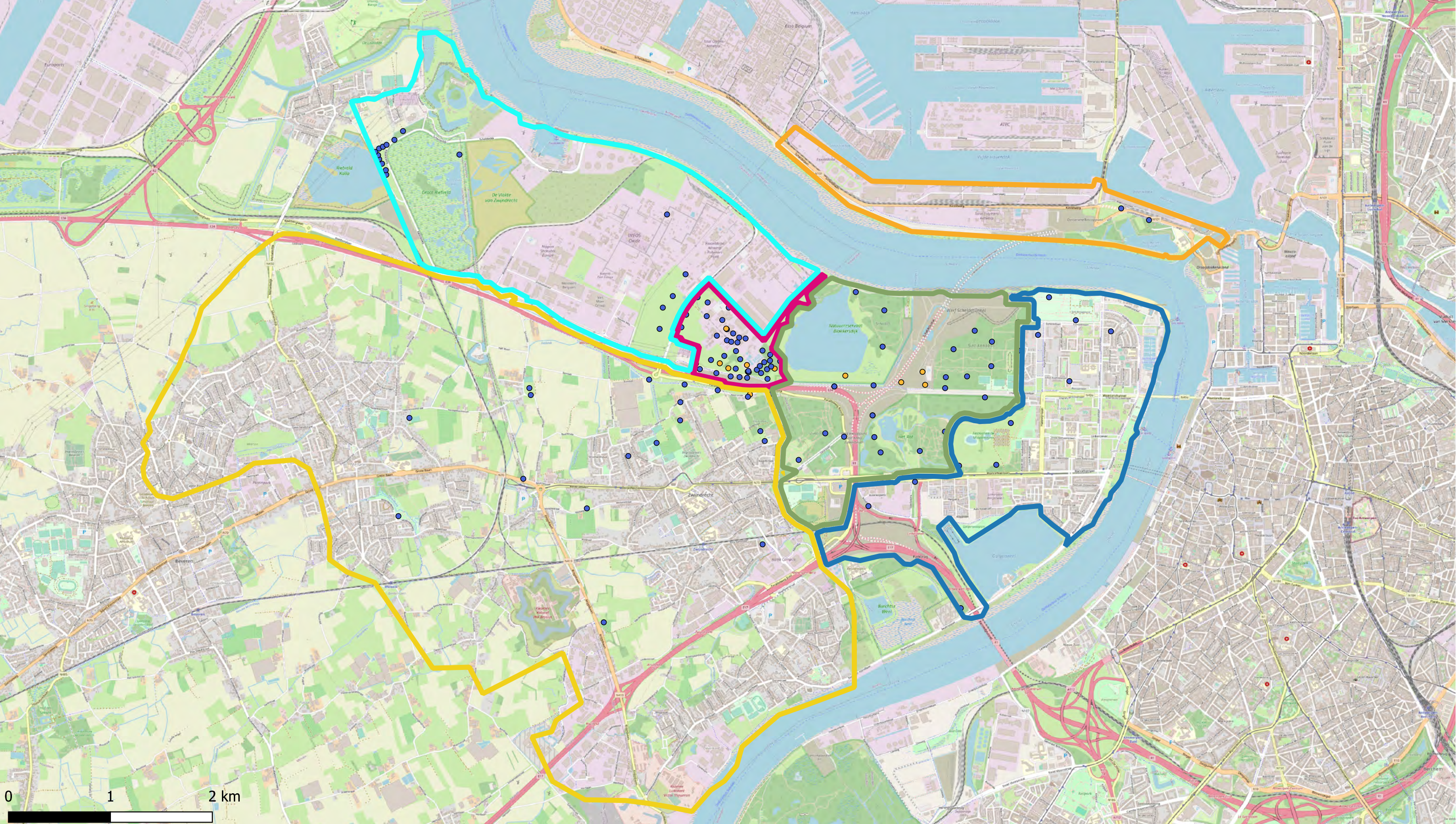
Data range:

01/01/2017 - 1/11/2023

Onsite is de meest recente concentratie uit het interval weergegeven, offsite is de maximale concentratie uit het interval weergegeven

© OpenStreetMap-contributors





Deelzones projectgebied

- 3M-site
- Industriezone
- Natuurgebieden
- Gebied ten zuiden van E34
- Linkeroever
- Rechteroever

EtPFOSA

- <math>< DL </math>
- > DL



ERM N.V.

Kantersteen 47  
1000 Brussel  
Tel.: +32 2 550 02 80  
Fax.: +32 2 287 36 79



Schaal:

1:34000

Figuur

Titel: Beschrijvend bodemonderzoek - 3M site en omgeving.

Beschrijving:  
Verontreinigingsconcentraties in Grondwater - middeldiep -  $\mu\text{g/L}$

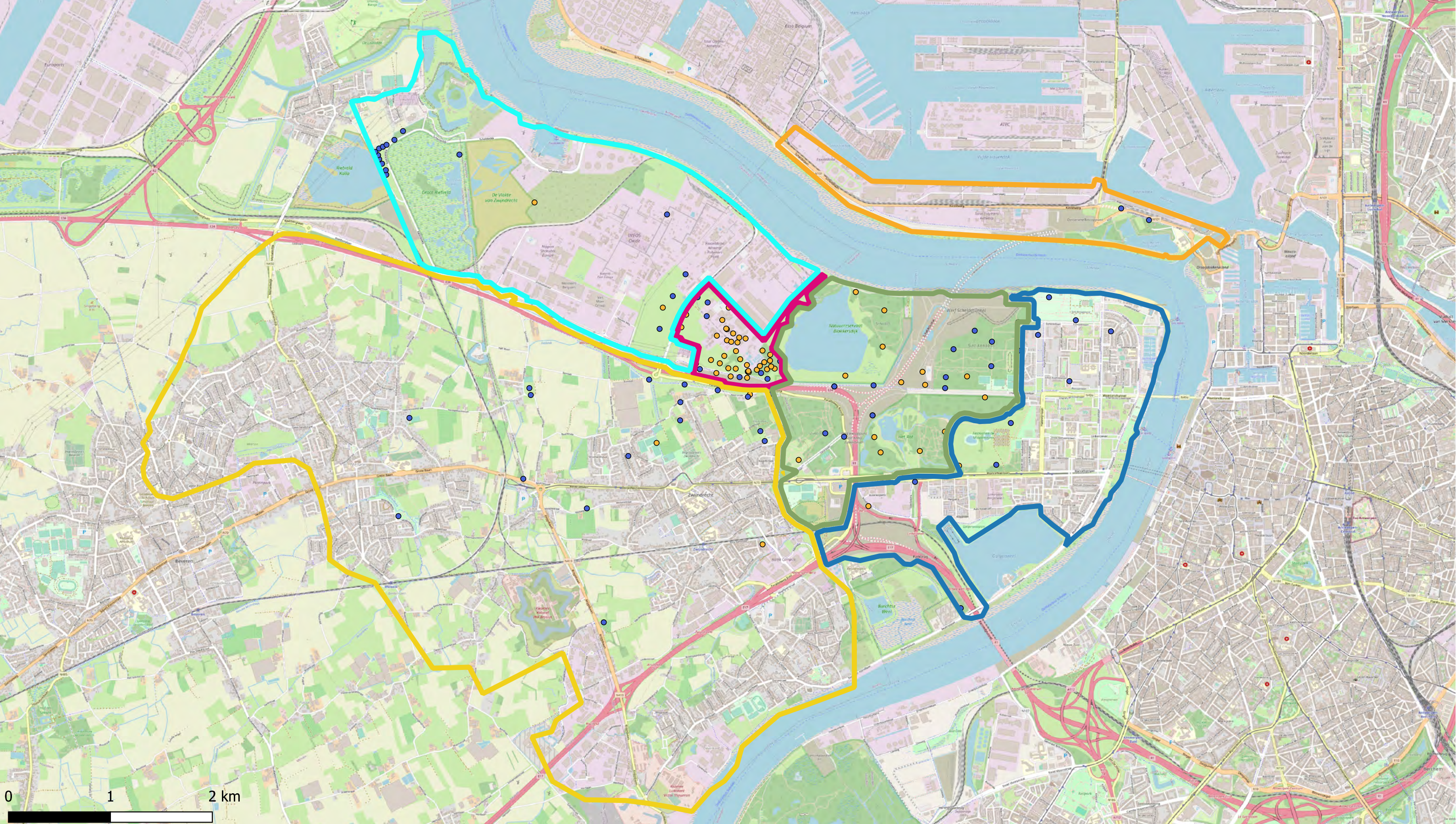
Data range:

01/01/2017 - 1/11/2023

Onsite is de meest recente concentratie uit het interval weergegeven, offsite is de maximale concentratie uit het interval weergegeven

© OpenStreetMap-contributors





Deelzones projectgebied

- 3M-site
- Industriezone
- Natuurgebieden
- Gebied ten zuiden van E34
- Linkeroever
- Rechteroever

EtPFOSAA

- < DL
- > DL



ERM N.V.

Kantersteen 47  
1000 Brussel  
Tel.: +32 2 550 02 80  
Fax.: +32 2 287 36 79



Schaal: 1:34000

Figuur

Data range: 01/01/2017 - 1/11/2023

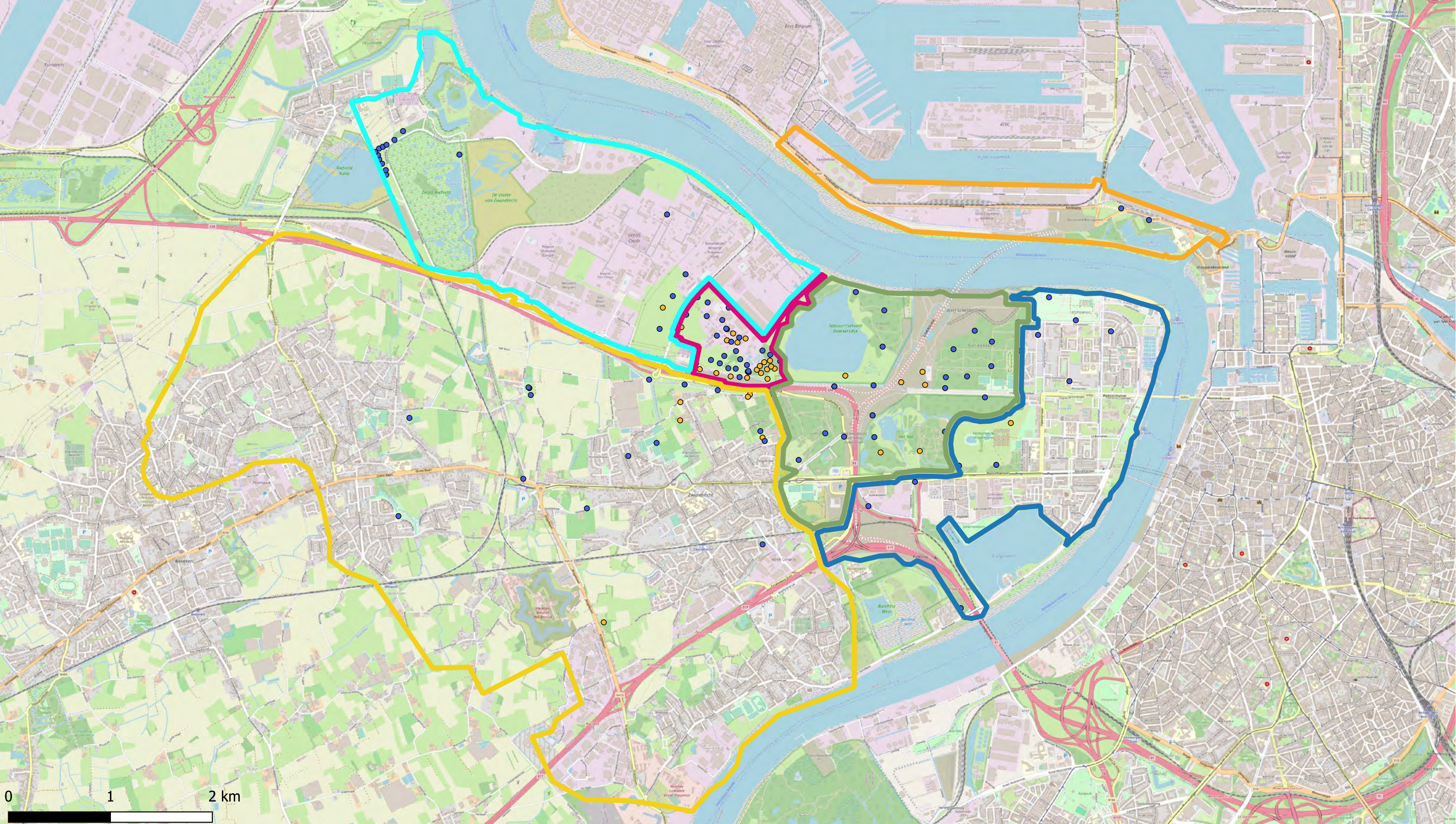
Titel: Beschrijvend bodemonderzoek - 3M site en omgeving.

Beschrijving: Verontreinigingsconcentraties in Grondwater - middeldiep - µg/L

Onsite is de meest recente concentratie uit het interval weergegeven, offsite is de maximale concentratie uit het interval weergegeven

© OpenStreetMap-contributors





Deelzones projectgebied

- 3M-site
- Industriezone
- Natuurgebieden
- Gebied ten zuiden van E34
- Linkeroever
- Rechteroever

HFPO-DA

- < DL
- > DL



ERM N.V.

Kantersteen 47  
1000 Brussel  
Tel.: +32 2 550 02 80  
Fax: +32 2 287 36 79



Schaal: 1:34000

Figuur

Data range: 01/01/2017 - 1/11/2023

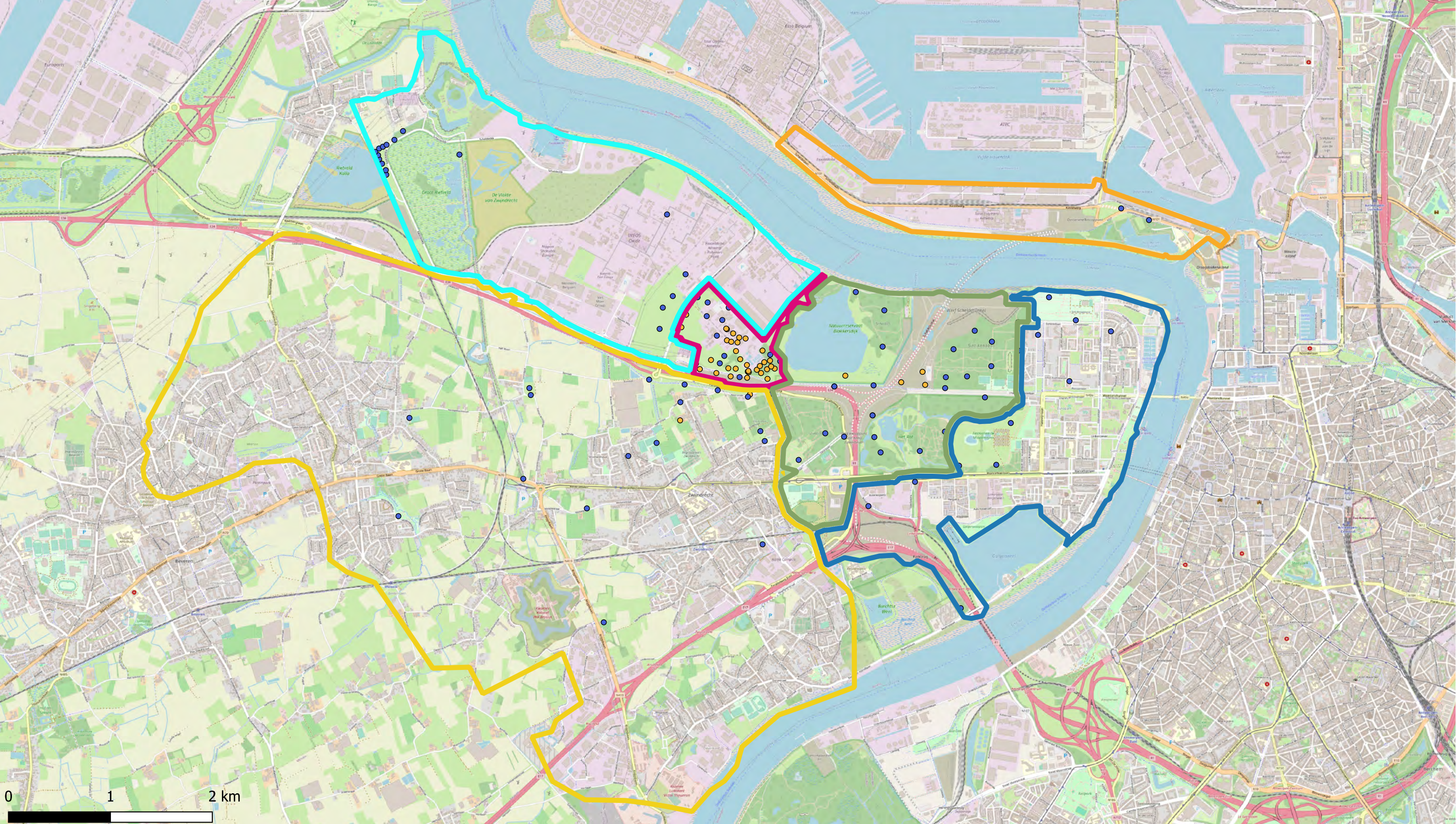
Titel: Beschrijvend bodemonderzoek - 3M site en omgeving.

Beschrijving: Verontreinigingsconcentraties in Grondwater - middeldiep - µg/L


Onsite is de meest recente concentratie uit het interval weergegeven, offsite is de maximale concentratie uit het interval weergegeven

© OpenStreetMap-contributors







Deelzones projectgebied

-  3M-site
-  Industriezone
-  Natuurgebieden
-  Gebied ten zuiden van E34
-  Linkeroever
-  Rechteroever

MePFBSA

-  < DL
-  > DL



ERM N.V.

Kantersteen 47  
1000 Brussel  
Tel.: +32 2 550 02 80  
Fax.: +32 2 287 36 79



Schaal: 1:34000

Figuur

Data range: 01/01/2017 - 1/11/2023

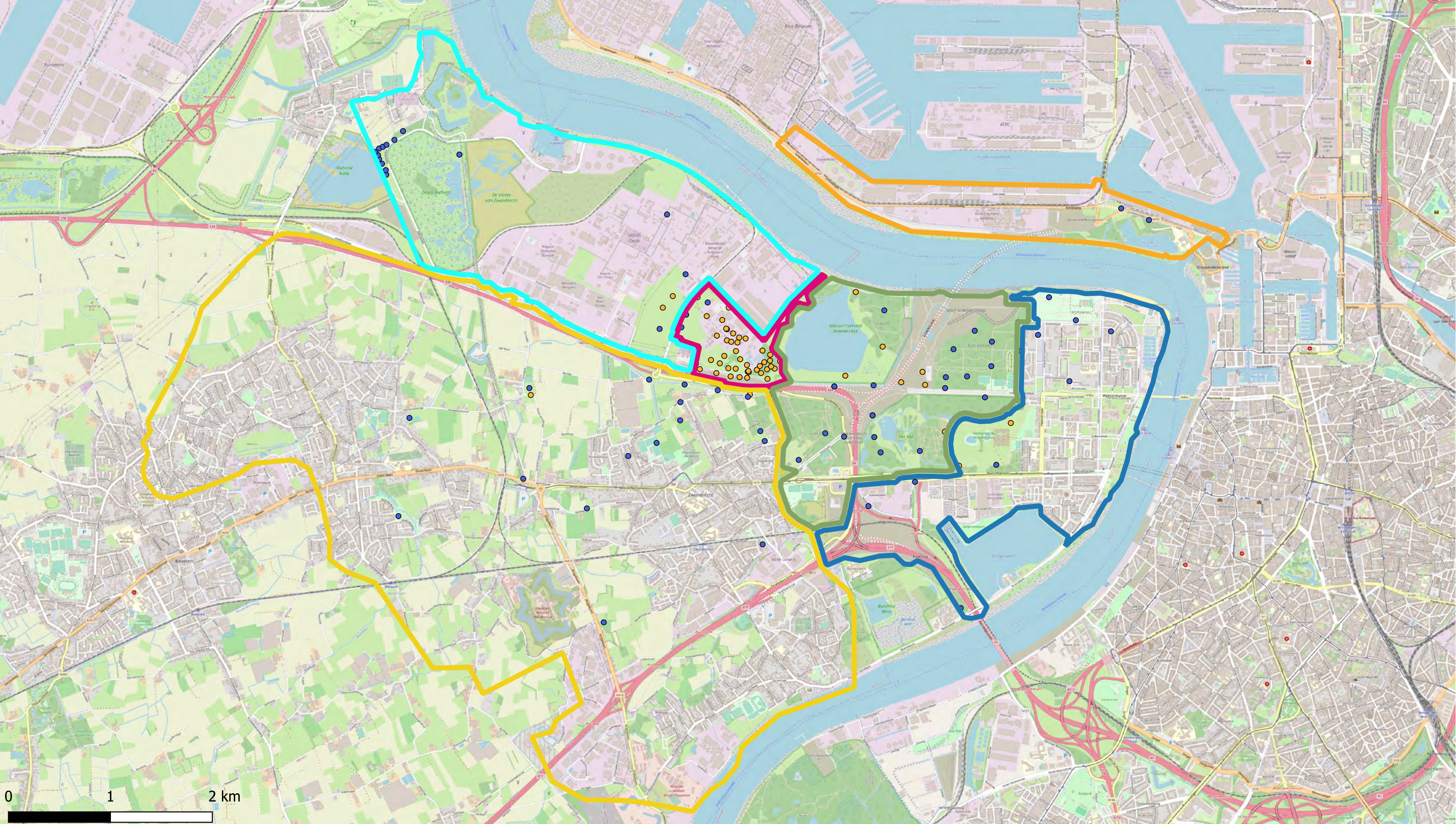
Titel: Beschrijvend bodemonderzoek - 3M site en omgeving.

Beschrijving: Verontreinigingsconcentraties in Grondwater - middeldiep - µg/L

Onsite is de meest recente concentratie uit het interval weergegeven, offsite is de maximale concentratie uit het interval weergegeven

© OpenStreetMap-contributors





Deelzones projectgebied

- 3M-site
- Industriezone
- Natuurgebieden
- Gebied ten zuiden van E34
- Linkeroever
- Rechteroever

MePFBSAA

- < DL
- > DL



**ERM N.V.**  
 Kantersteen 47  
 1000 Brussel  
 Tel.: +32 2 550 02 80  
 Fax: +32 2 287 36 79



Schaal:  
**1:34000**

Figuur

Data range:  
 01/01/2017 - 1/11/2023

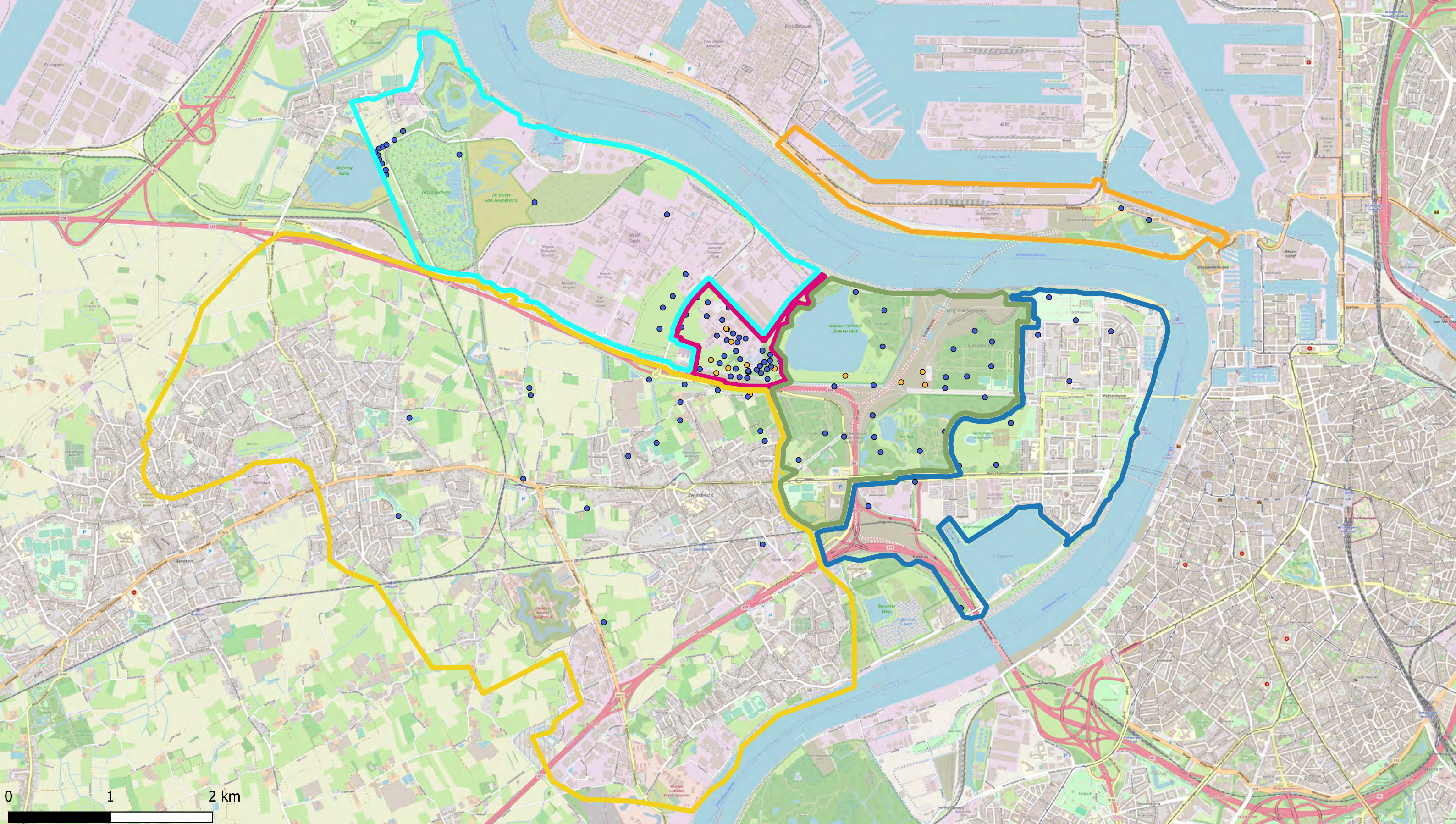
Titel: Beschrijvend bodemonderzoek - 3M site en omgeving.

Beschrijving:  
 Verontreinigingsconcentraties in Grondwater - middeldiep - µg/L


Onsite is de meest recente concentratie uit het interval weergegeven, offsite is de maximale concentratie uit het interval weergegeven

© OpenStreetMap-contributors







Deelzones projectgebied

-  3M-site
-  Industriezone
-  Natuurgebieden
-  Gebied ten zuiden van E34
-  Linkeroever
-  Rechteroever

MePFOSA

-  < DL
-  > DL



ERM N.V.

Kantersteen 47  
1000 Brussel  
Tel.: +32 2 550 02 80  
Fax.: +32 2 287 36 79



Schaal:

1:34000

Figuur

Titel: Beschrijvend bodemonderzoek - 3M site en omgeving.

Beschrijving:  
Verontreinigingsconcentraties in Grondwater - middeldiep - µg/L

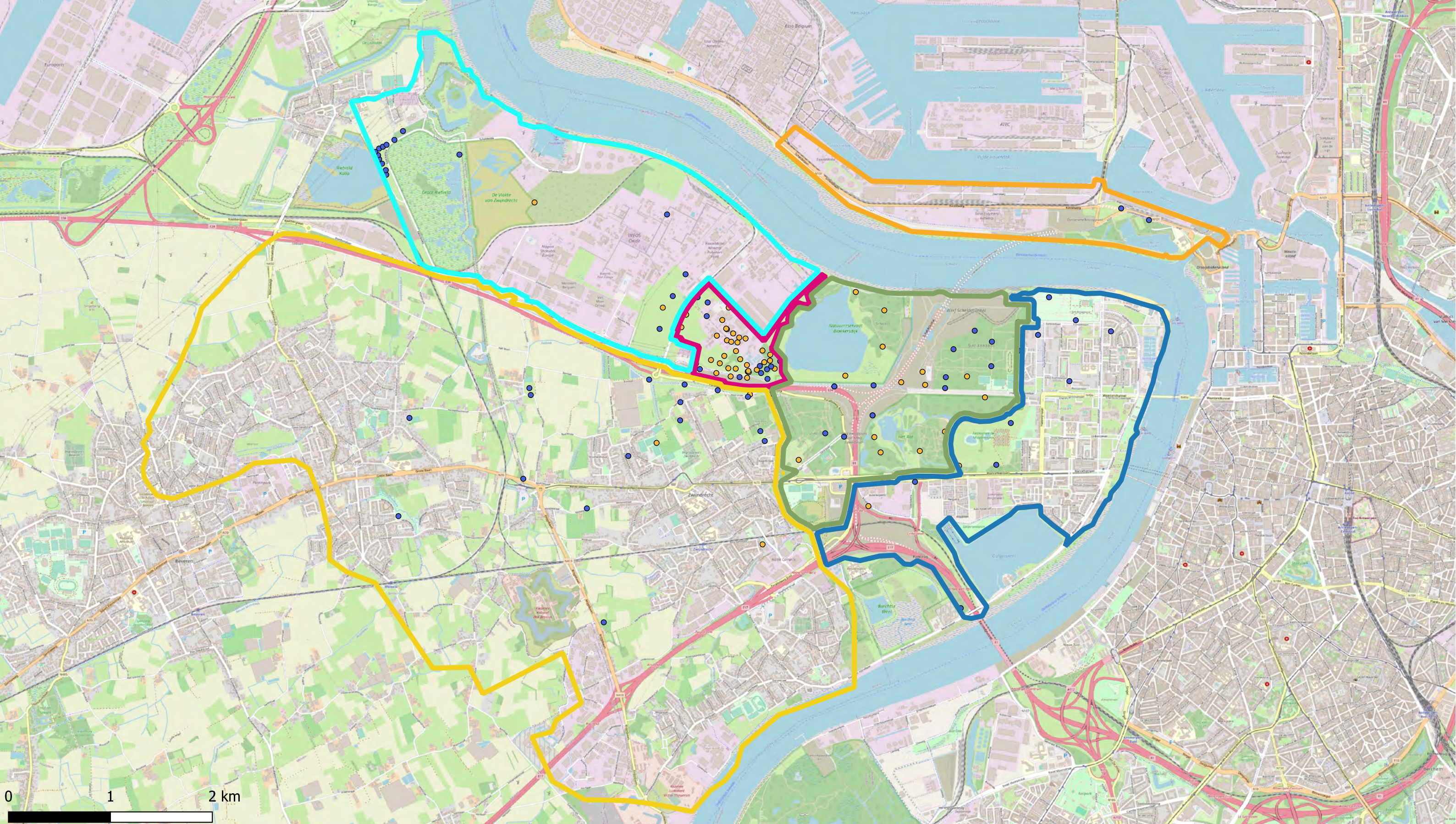
Data range:

01/01/2017 - 1/11/2023

Onsite is de meest recente concentratie uit het interval weergegeven, offsite is de maximale concentratie uit het interval weergegeven

© OpenStreetMap-contributors





Deelzones projectgebied

- 3M-site
- Industriezone
- Natuurgebieden
- Gebied ten zuiden van E34
- Linkeroever
- Rechteroever

MePFOSAA

- < DL
- > DL



ERM N.V.

Kantersteen 47  
1000 Brussel  
Tel.: +32 2 550 02 80  
Fax.: +32 2 287 36 79



Schaal: 1:34000

Figuur

Data range: 01/01/2017 - 1/11/2023

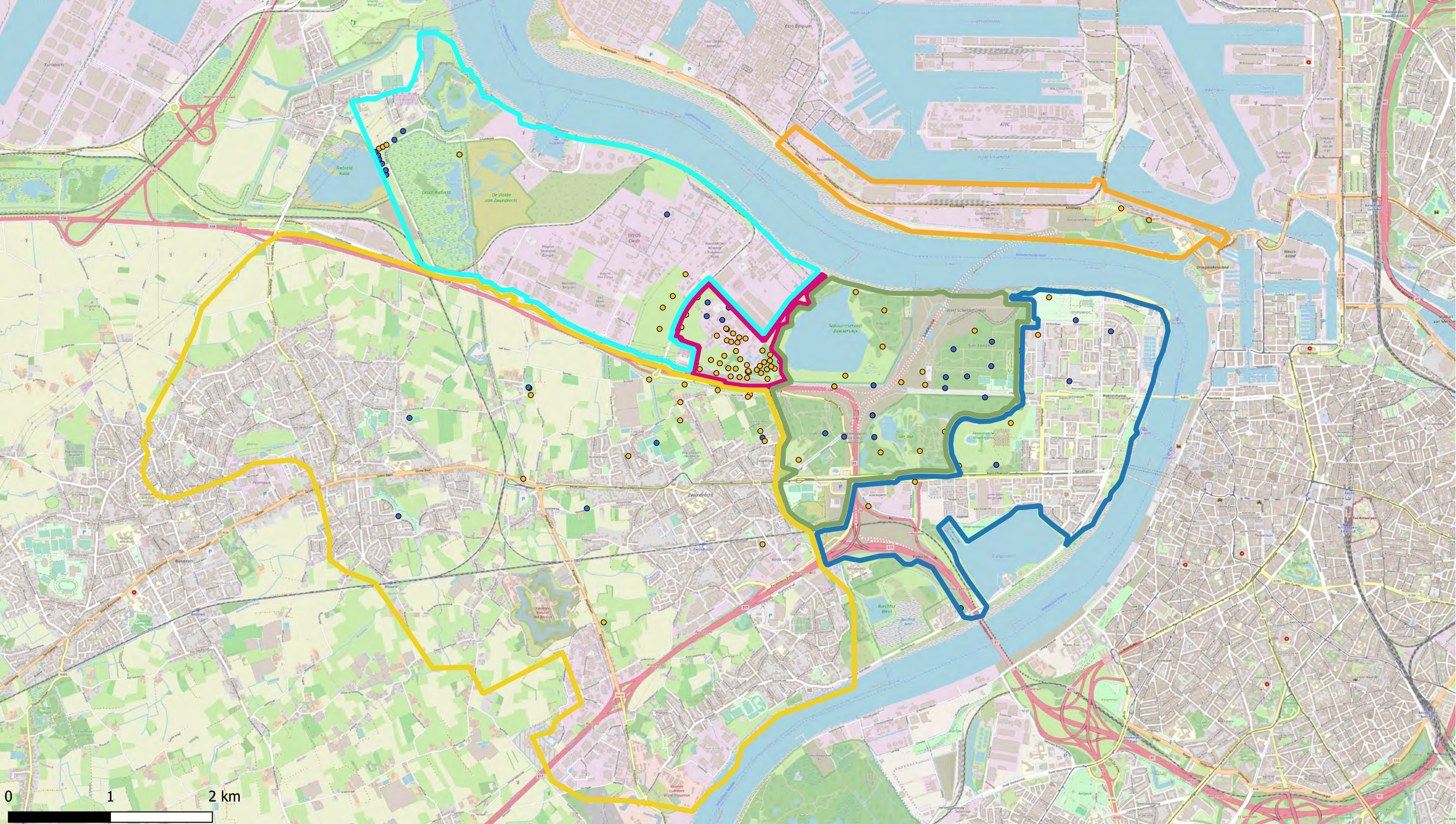
Titel: Beschrijvend bodemonderzoek - 3M site en omgeving.

Beschrijving: Verontreinigingsconcentraties in Grondwater - middeldiep - µg/L

Onsite is de meest recente concentratie uit het interval weergegeven, offsite is de maximale concentratie uit het interval weergegeven

© OpenStreetMap-contributors





Deelzones projectgebied

- 3M-site
- Industriezone
- Natuurgebieden
- Gebied ten zuiden van E34
- Linkeroever
- Rechteroever

PFBSA

- < DL
- > DL



**ERM N.V.**  
 Kantersteen 47  
 1000 Brussel  
 Tel.: +32 2 550 02 80  
 Fax: +32 2 287 36 79



Schaal: 1:34000

Figuur

Data range: 01/01/2017 - 1/11/2023

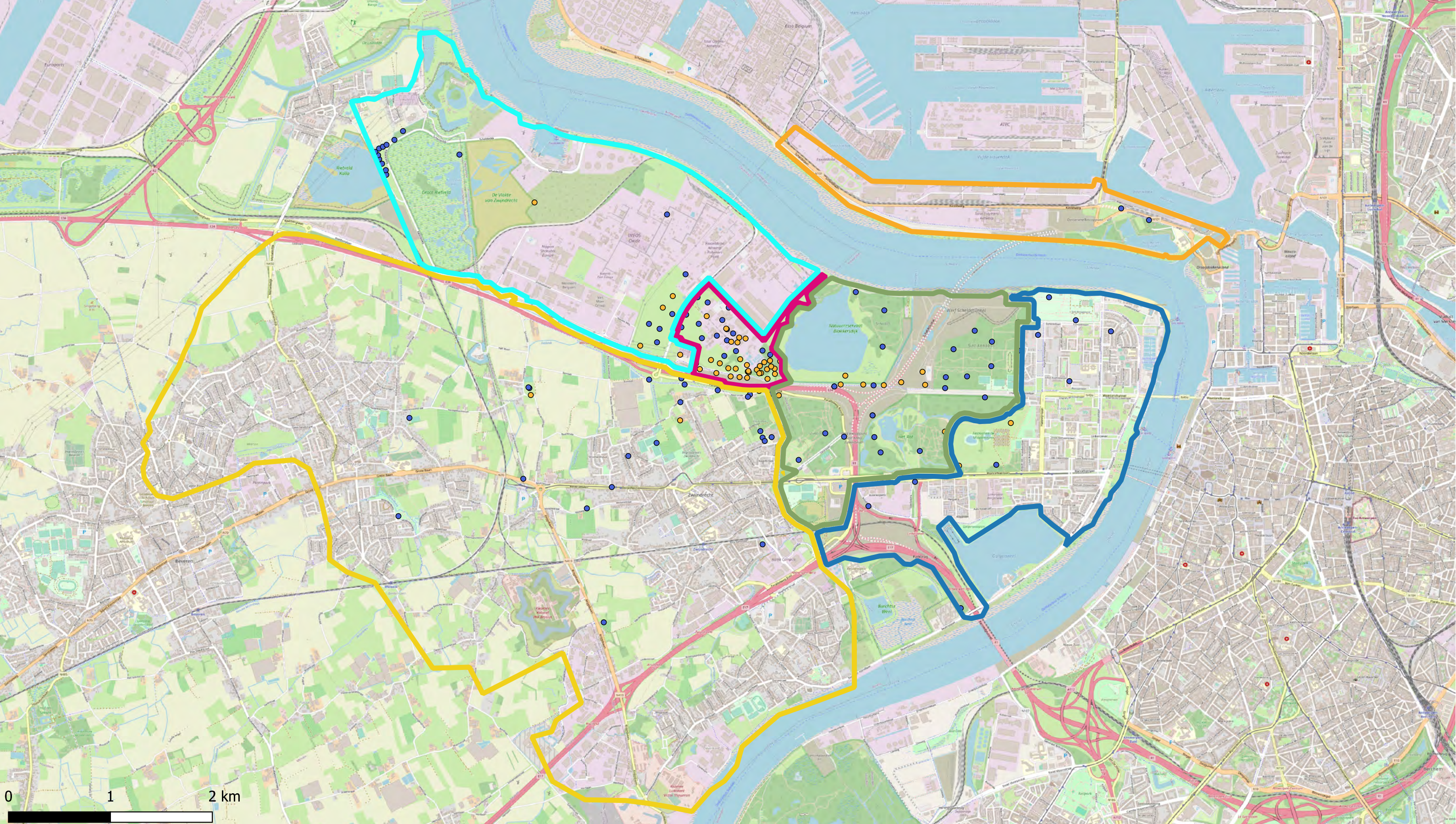
Titel: Beschrijvend bodemonderzoek - 3M site en omgeving.

Beschrijving: Verontreinigingsconcentraties in Grondwater - middeldiep - µg/L

Onsite is de meest recente concentratie uit het interval weergegeven, offsite is de maximale concentratie uit het interval weergegeven

© OpenStreetMap-contributors



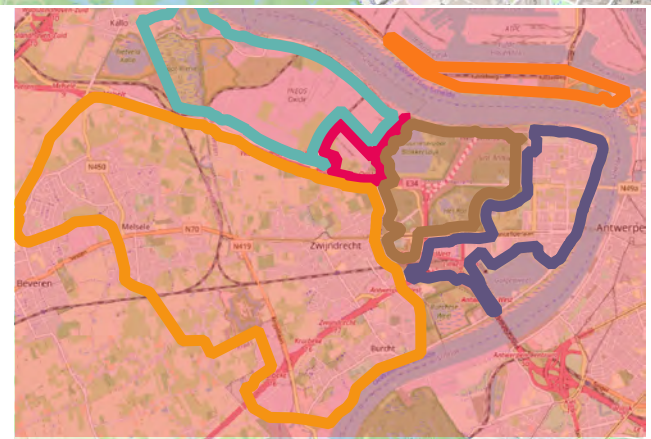


Deelzones projectgebied

- 3M-site
- Industriezone
- Natuurgebieden
- Gebied ten zuiden van E34
- Linkeroever
- Rechteroever


PFDA

- < DL
- > DL



ERM N.V.

Kantersteen 47  
1000 Brussel  
Tel.: +32 2 550 02 80  
Fax.: +32 2 287 36 79



Schaal: 1:34000

Figuur

Data range: 01/01/2017 - 1/11/2023

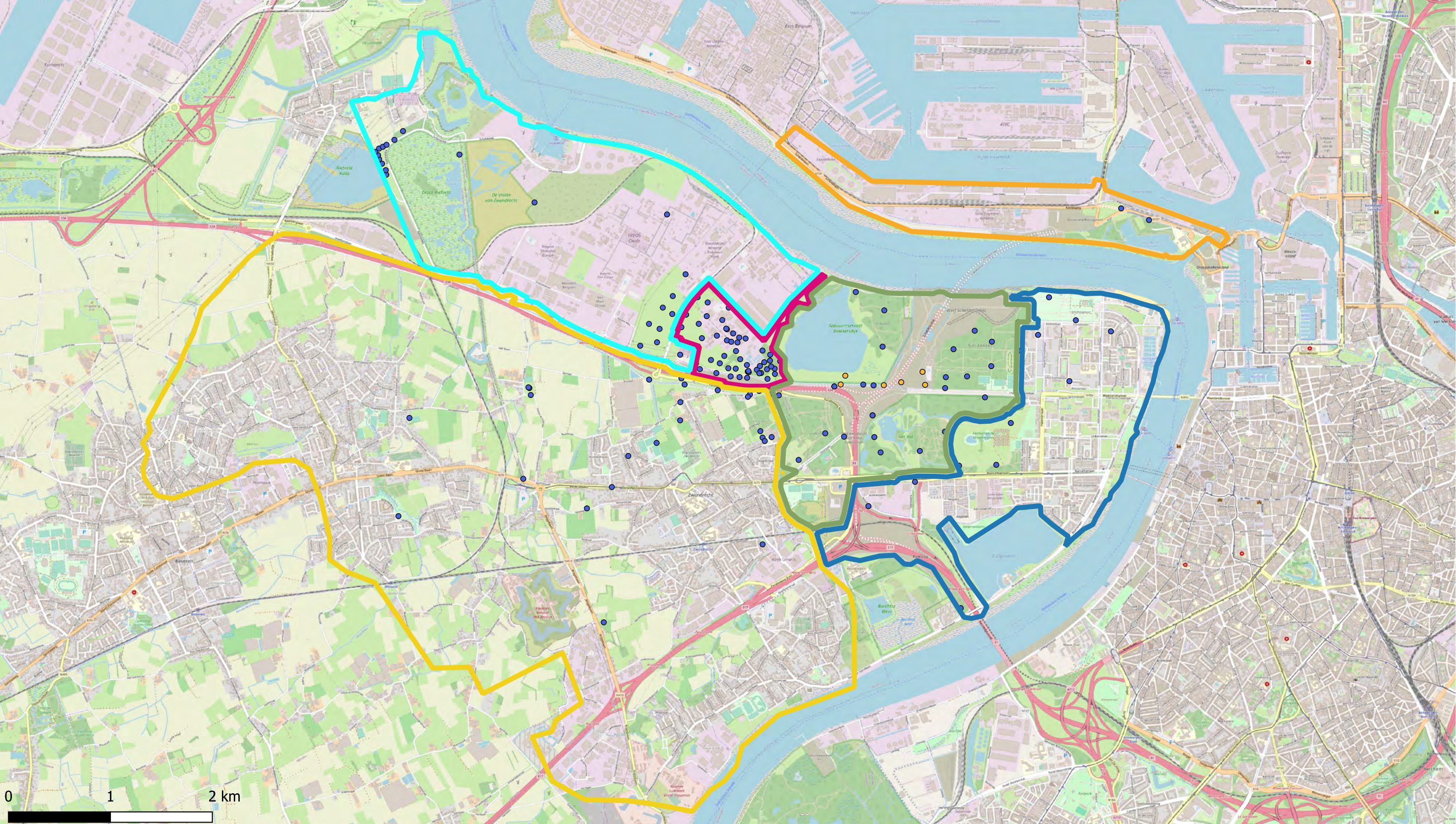
Titel: Beschrijvend bodemonderzoek - 3M site en omgeving.

Beschrijving: Verontreinigingsconcentraties in Grondwater - middeldiep - µg/L


Onsite is de meest recente concentratie uit het interval weergegeven, offsite is de maximale concentratie uit het interval weergegeven

© OpenStreetMap-contributors







Deelzones projectgebied

-  3M-site
-  Industriezone
-  Natuurgebieden
-  Gebied ten zuiden van E34
-  Linkeroever
-  Rechteroever

PFDODA

-  < DL
-  > DL



ERM N.V.

Kantersteen 47  
1000 Brussel  
Tel.: +32 2 550 02 80  
Fax.: +32 2 287 36 79



Schaal:

1:34000

Figuur

Titel: Beschrijvend bodemonderzoek - 3M site en omgeving.

Beschrijving:  
Verontreinigingsconcentraties in Grondwater - middeldiep - µg/L

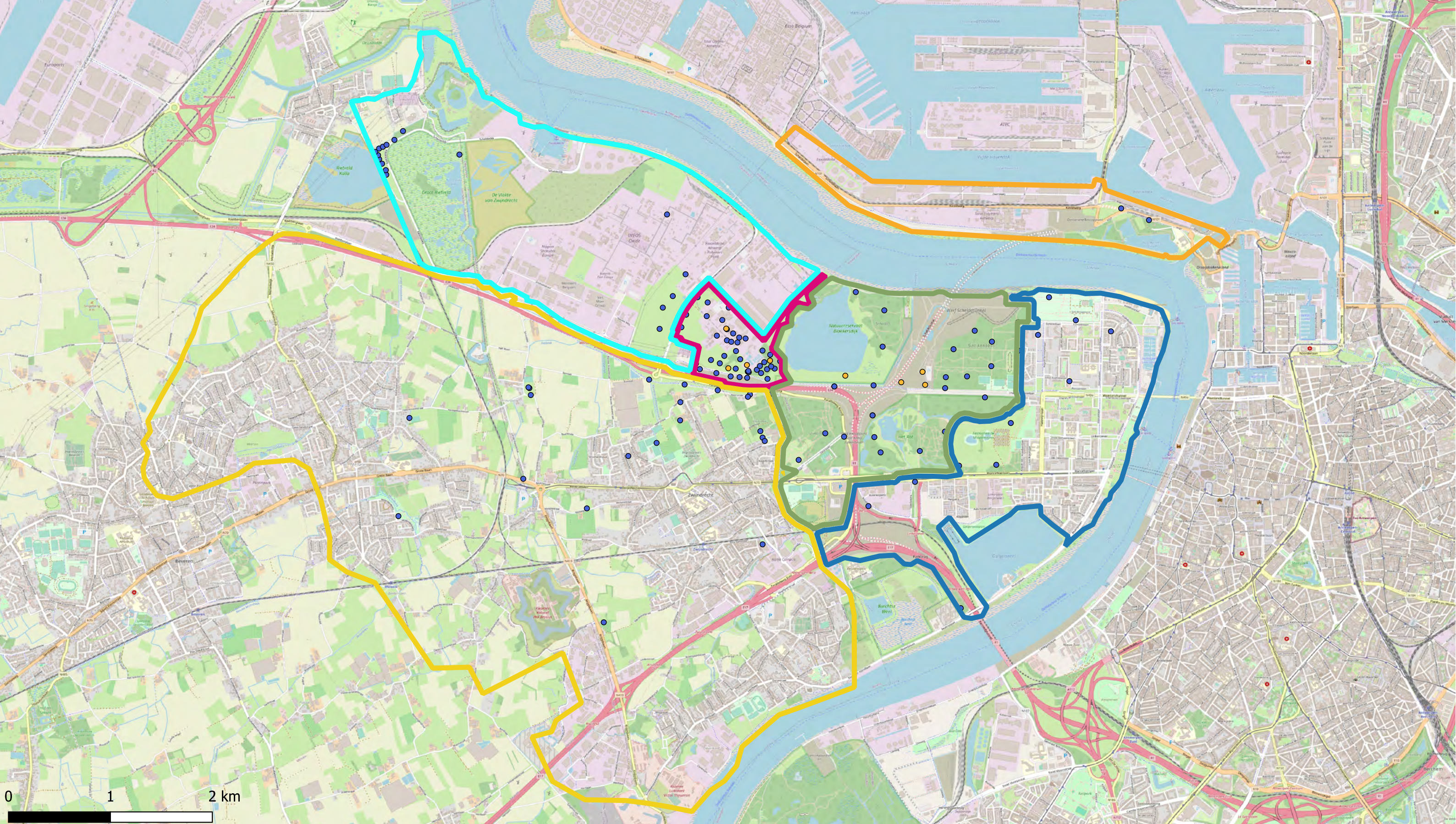
Data range:

01/01/2017 - 1/11/2023

Onsite is de meest recente concentratie uit het interval weergegeven, offsite is de maximale concentratie uit het interval weergegeven

© OpenStreetMap-contributors





Deelzones projectgebied

- 3M-site
- Industriezone
- Natuurgebieden
- Gebied ten zuiden van E34
- Linkeroever
- Rechteroever

PFDS

- < DL
- > DL



ERM N.V.

Kantersteen 47  
1000 Brussel  
Tel.: +32 2 550 02 80  
Fax.: +32 2 287 36 79



Schaal:

1:34000

Figuur

Titel: Beschrijvend bodemonderzoek - 3M site en omgeving.

Beschrijving:  
Verontreinigingsconcentraties in Grondwater - middeldiep - µg/L

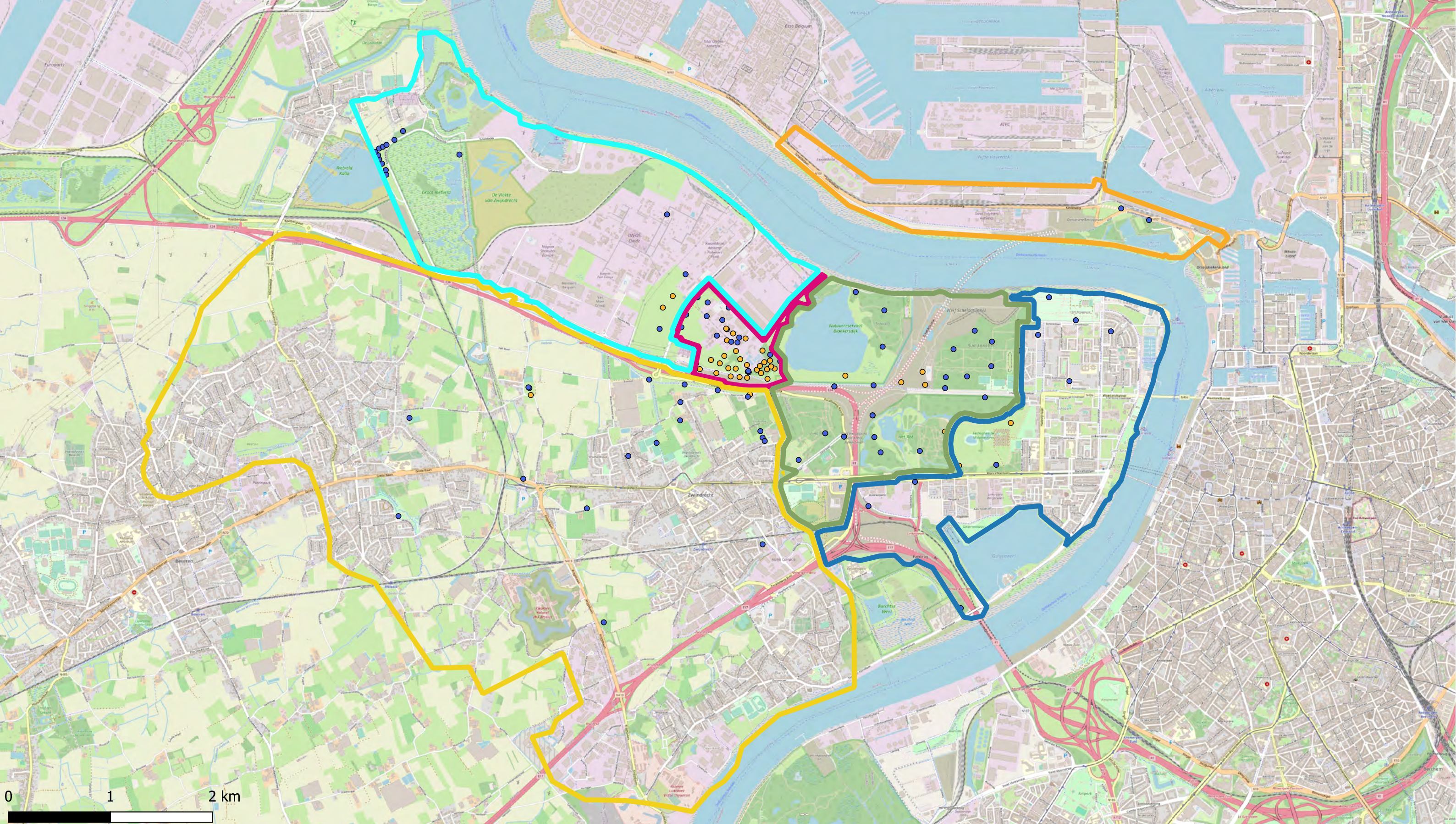
Data range:

01/01/2017 - 1/11/2023

Onsite is de meest recente concentratie uit het interval weergegeven, offsite is de maximale concentratie uit het interval weergegeven

© OpenStreetMap-contributors





Deelzones projectgebied

- 3M-site
- Industriezone
- Natuurgebieden
- Gebied ten zuiden van E34
- Linkeroever
- Rechteroever

PFECHS

- < DL
- > DL



ERM N.V.  
 Kantersteen 47  
 1000 Brussel  
 Tel.: +32 2 550 02 80  
 Fax.: +32 2 287 36 79



Schaal: 1:34000

Figuur

Data range: 01/01/2017 - 1/11/2023

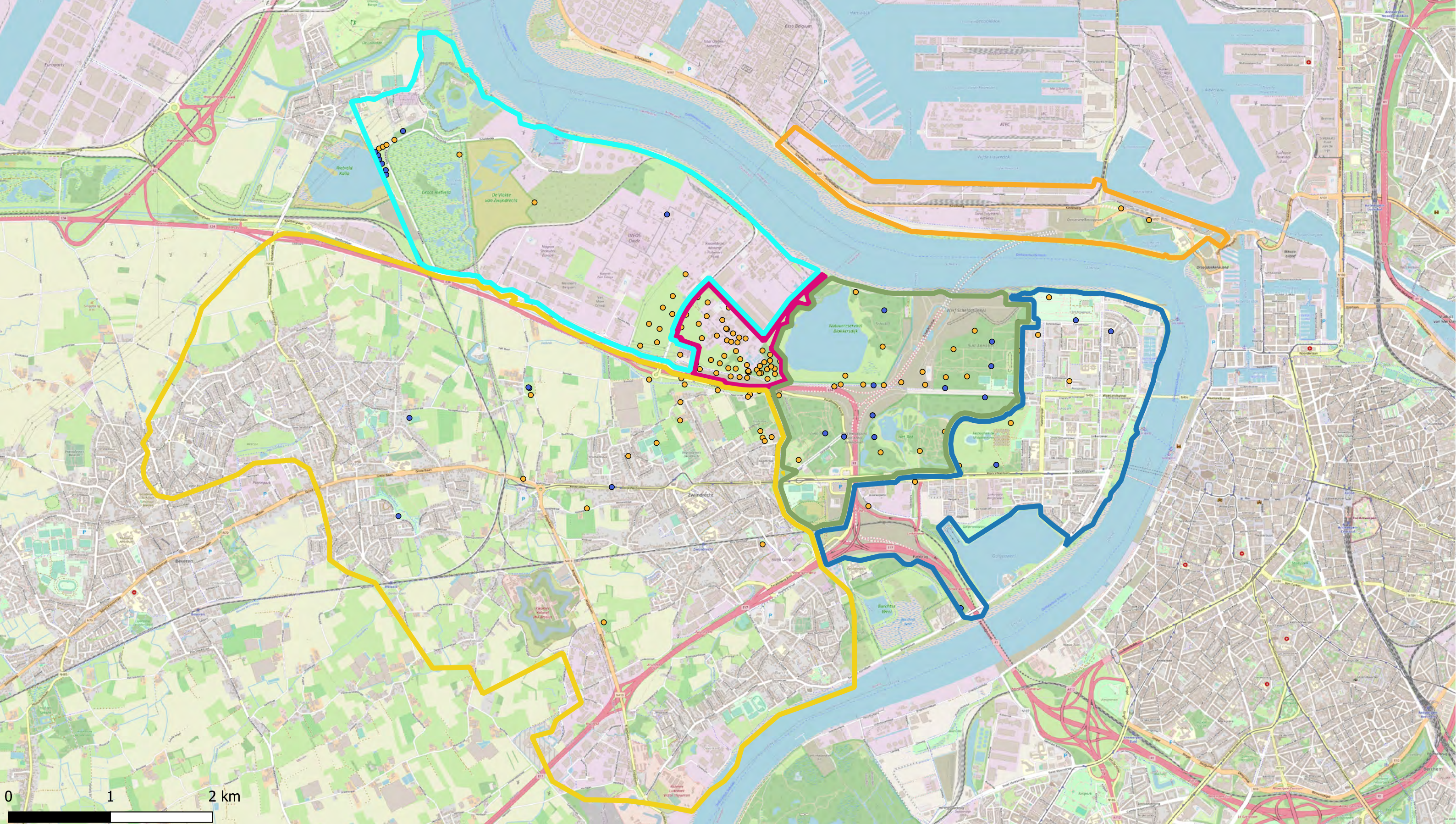
Titel: Beschrijvend bodemonderzoek - 3M site en omgeving.

Beschrijving: Verontreinigingsconcentraties in Grondwater - middeldiep - µg/L

Onsite is de meest recente concentratie uit het interval weergegeven, offsite is de maximale concentratie uit het interval weergegeven

© OpenStreetMap-contributors



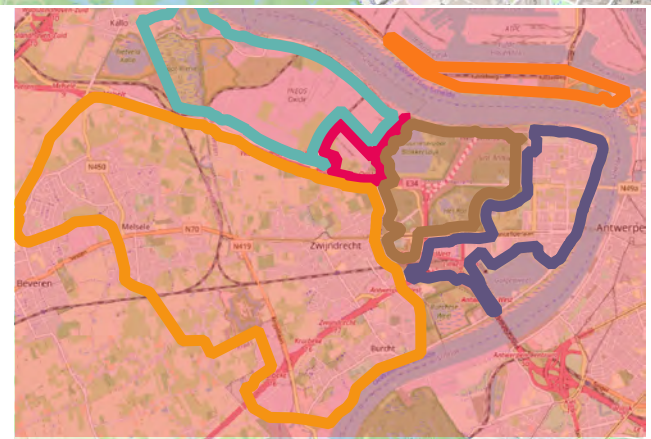


Deelzones projectgebied

- 3M-site
- Industriezone
- Natuurgebieden
- Gebied ten zuiden van E34
- Linkeroever
- Rechteroever

PFHpA

- <math>< DL</math>
- > DL



ERM N.V.

Kantersteen 47  
1000 Brussel  
Tel.: +32 2 550 02 80  
Fax.: +32 2 287 36 79



Schaal:

1:34000

Figuur

Titel: Beschrijvend bodemonderzoek - 3M site en omgeving.

Beschrijving:  
Verontreinigingsconcentraties in Grondwater - middeldiep -  $\mu\text{g/L}$

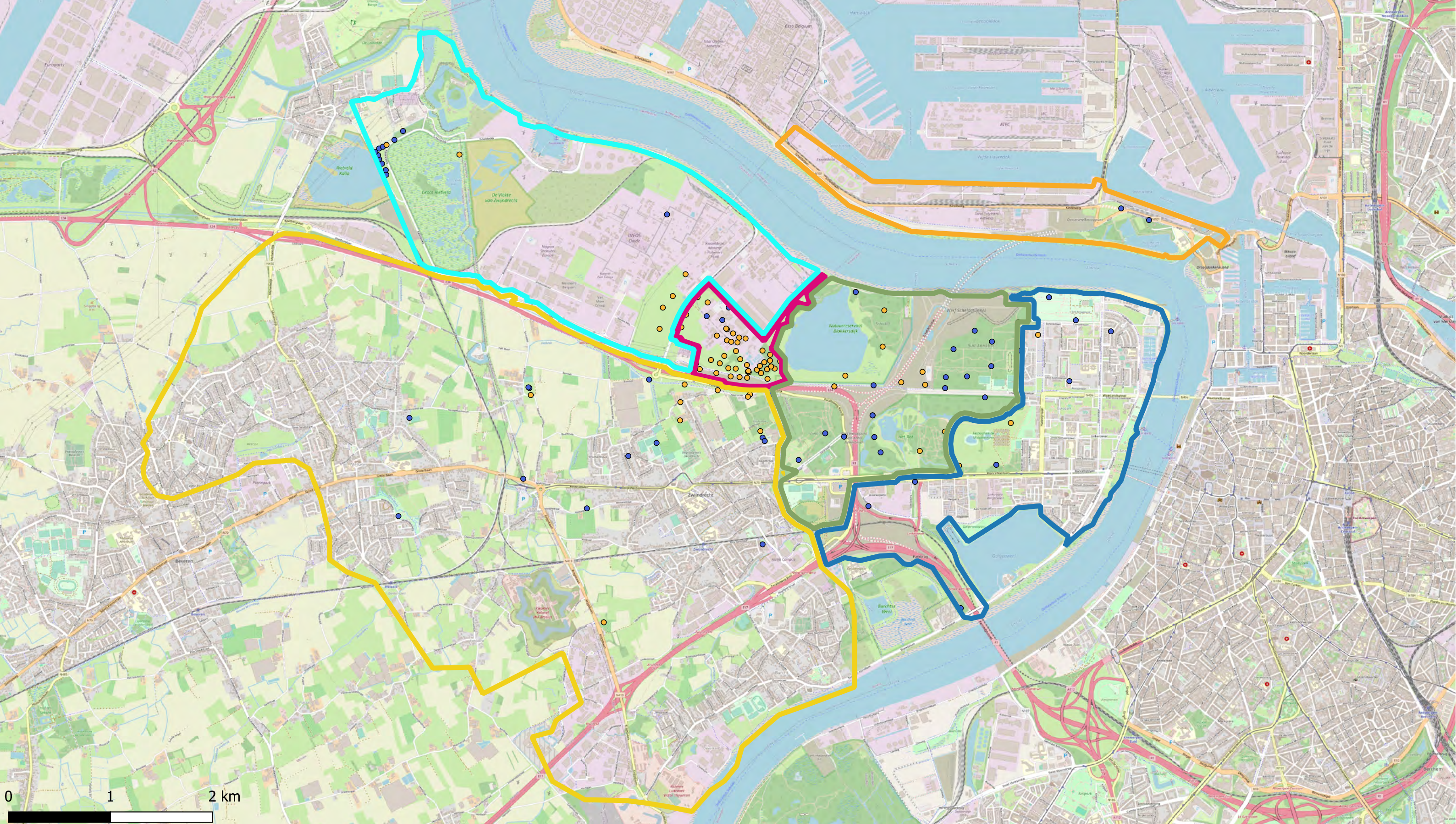
Data range:

01/01/2017 - 1/11/2023

Onsite is de meest recente concentratie uit het interval weergegeven, offsite is de maximale concentratie uit het interval weergegeven

© OpenStreetMap-contributors



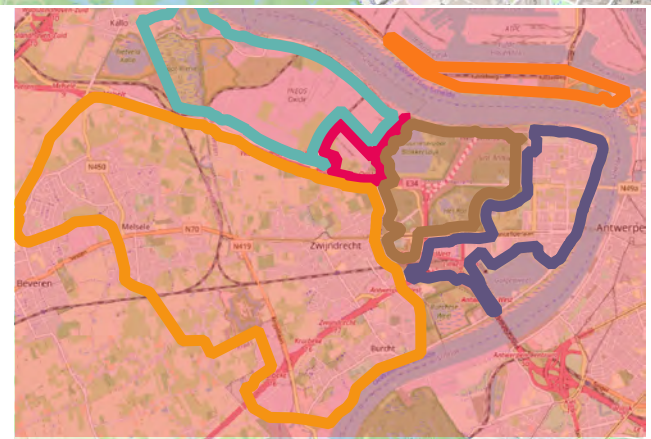


Deelzones projectgebied

- 3M-site
- Industriezone
- Natuurgebieden
- Gebied ten zuiden van E34
- Linkeroever
- Rechteroever


PFHpS

- < DL
- > DL



ERM N.V.

Kantersteen 47  
1000 Brussel  
Tel.: +32 2 550 02 80  
Fax.: +32 2 287 36 79



Schaal:

1:34000

Figuur

Titel: Beschrijvend bodemonderzoek - 3M site en omgeving.

Beschrijving:  
Verontreinigingsconcentraties in Grondwater - middeldiep - µg/L

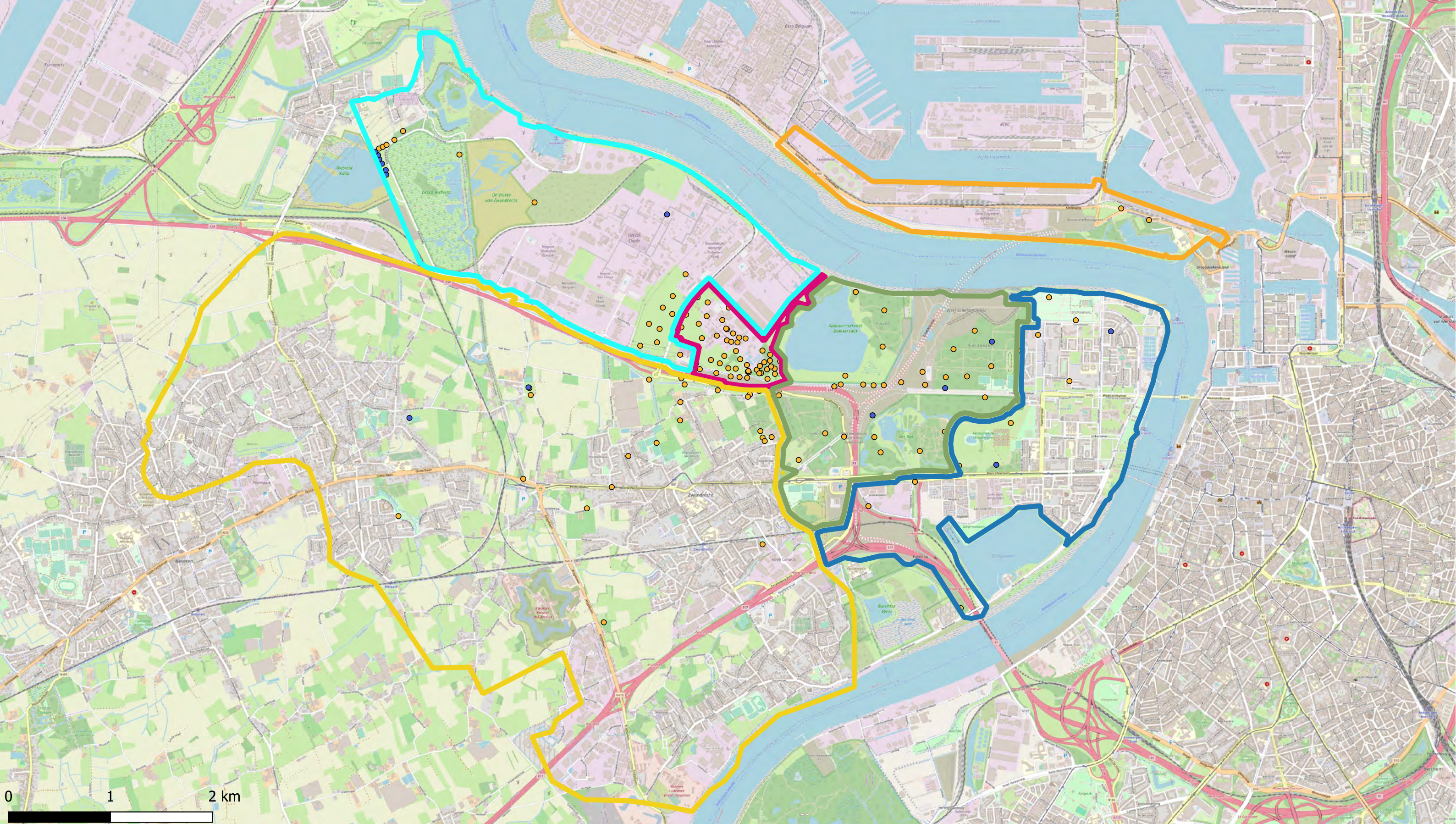
Data range:

01/01/2017 - 1/11/2023

Onsite is de meest recente concentratie uit het interval weergegeven, offsite is de maximale concentratie uit het interval weergegeven

© OpenStreetMap-contributors





Deelzones projectgebied

- 3M-site
- Industriezone
- Natuurgebieden
- Gebied ten zuiden van E34
- Linkeroever
- Rechteroever

PFHxA

- < DL
- > DL



ERM N.V.  
 Kantersteen 47  
 1000 Brussel  
 Tel.: +32 2 550 02 80  
 Fax: +32 2 287 36 79



Schaal:  
 1:34000

Figuur

Data range:  
 01/01/2017 - 1/11/2023

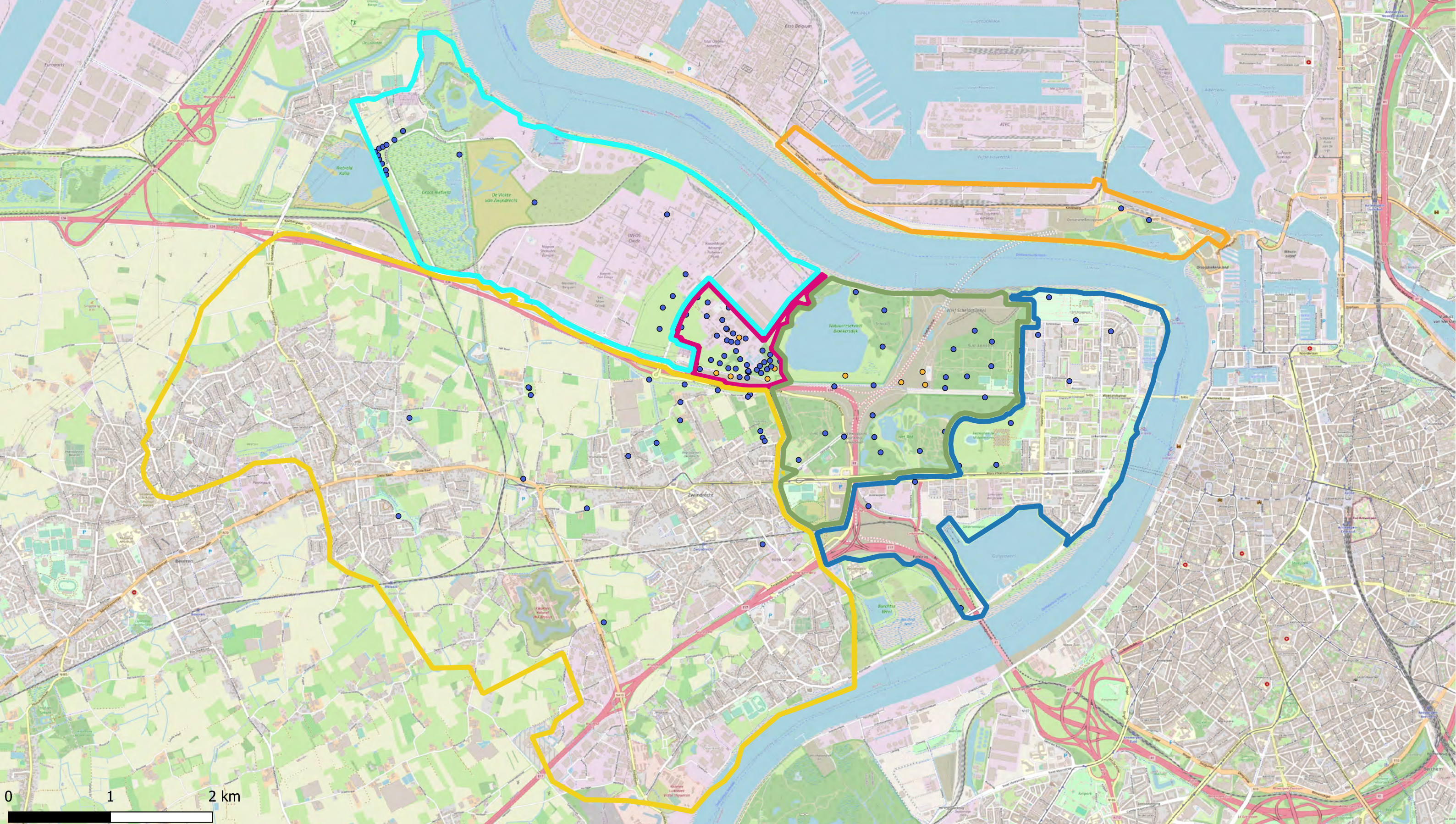
Titel: Beschrijvend bodemonderzoek - 3M site en omgeving.

Beschrijving:  
 Verontreinigingsconcentraties in Grondwater - middeldiep - µg/L

Onsite is de meest recente concentratie uit het interval weergegeven, offsite is de maximale concentratie uit het interval weergegeven

© OpenStreetMap-contributors





Deelzones projectgebied

- 3M-site
- Industriezone
- Natuurgebieden
- Gebied ten zuiden van E34
- Linkeroever
- Rechteroever

PFHxDA

- < DL
- > DL



ERM N.V.  
 Kantersteen 47  
 1000 Brussel  
 Tel.: +32 2 550 02 80  
 Fax: +32 2 287 36 79



Schaal:  
 1:34000

Figuur

Data range:  
 01/01/2017 - 1/11/2023

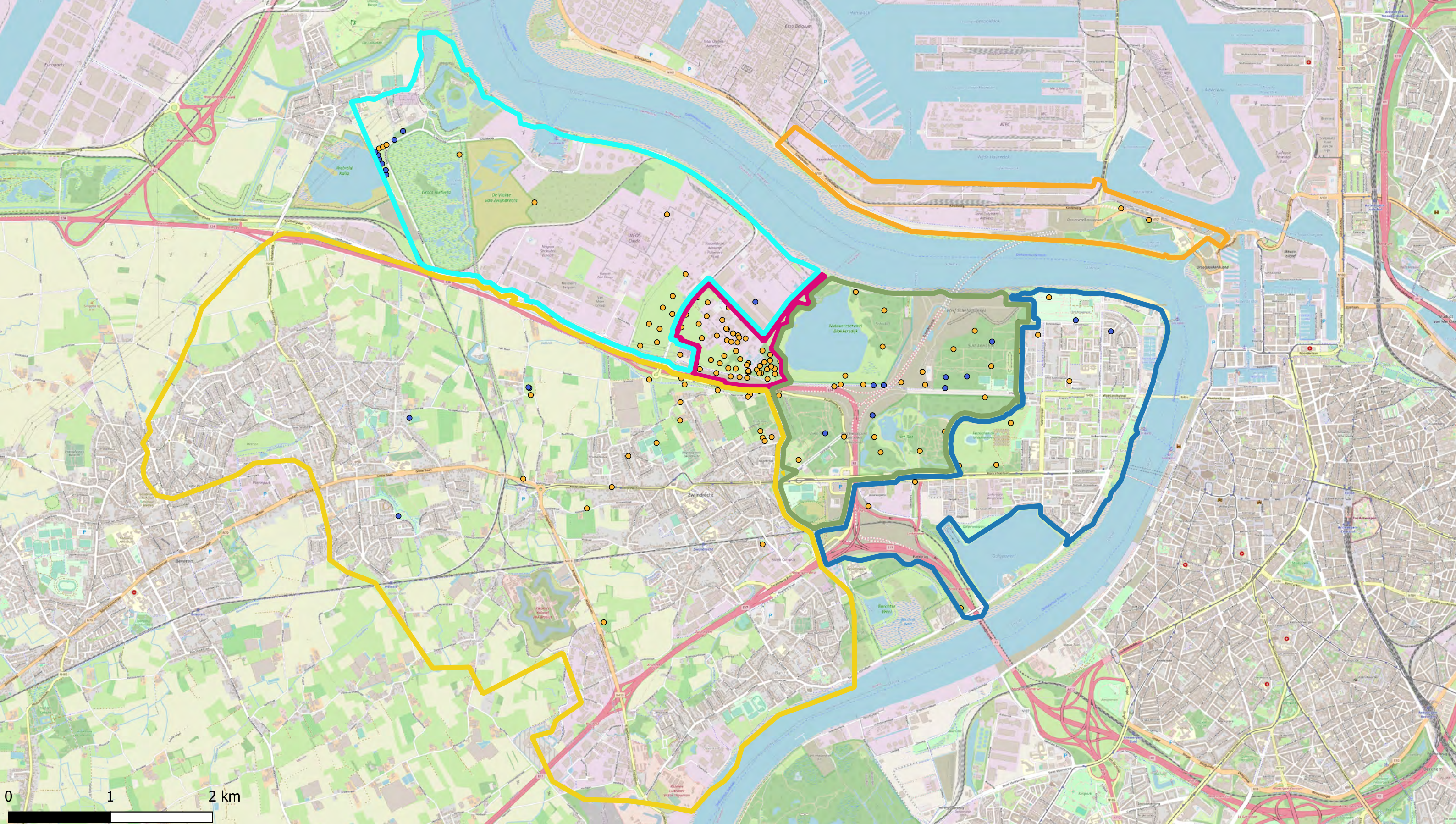
Titel: Beschrijvend bodemonderzoek - 3M site en omgeving.

Beschrijving:  
 Verontreinigingsconcentraties in Grondwater - middeldiep - µg/L

Onsite is de meest recente concentratie uit het interval weergegeven, offsite is de maximale concentratie uit het interval weergegeven

© OpenStreetMap-contributors



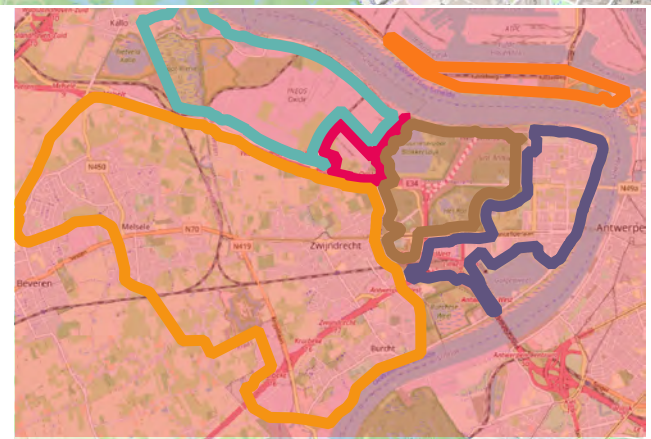


Deelzones projectgebied

- 3M-site
- Industriezone
- Natuurgebieden
- Gebied ten zuiden van E34
- Linkeroever
- Rechteroever

PFHxS

- < DL
- > DL



ERM N.V.

Kantersteen 47  
1000 Brussel  
Tel.: +32 2 550 02 80  
Fax.: +32 2 287 36 79



Schaal: 1:34000

Figuur

Data range: 01/01/2017 - 1/11/2023

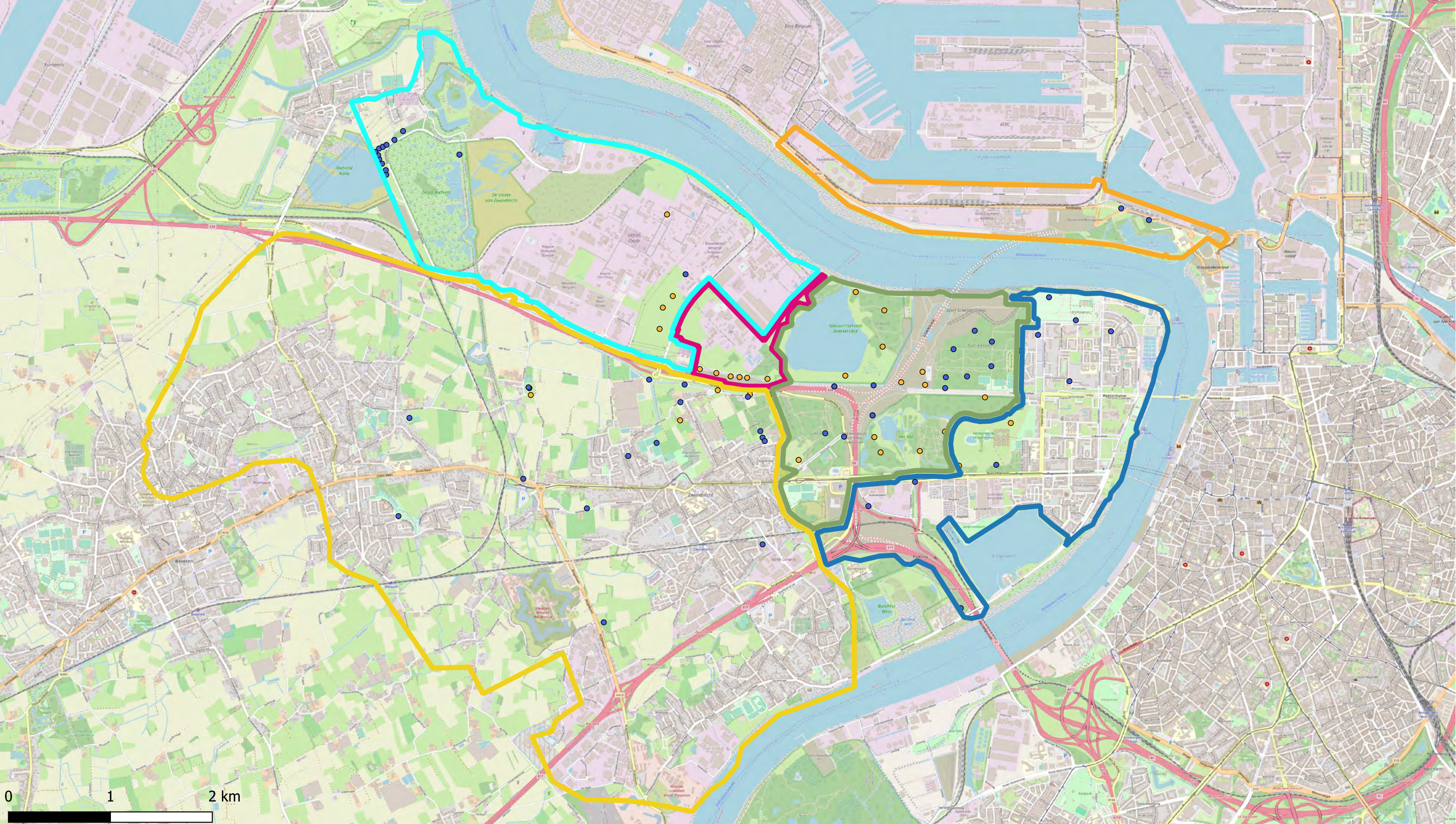
Titel: Beschrijvend bodemonderzoek - 3M site en omgeving.

Beschrijving: Verontreinigingsconcentraties in Grondwater - middeldiep - µg/L







Onsite is de meest recente concentratie uit het interval weergegeven, offsite is de maximale concentratie uit het interval weergegeven

© OpenStreetMap-contributors







Deelzones projectgebied

-  3M-site
-  Industriezone
-  Natuurgebieden
-  Gebied ten zuiden van E34
-  Linkeroever
-  Rechteroever

PFHxSA

-  < DL
-  > DL



ERM N.V.

Kantersteen 47  
1000 Brussel  
Tel.: +32 2 550 02 80  
Fax.: +32 2 287 36 79



Schaal:

1:34000

Figuur

Titel: Beschrijvend bodemonderzoek - 3M site en omgeving.

Beschrijving:  
Verontreinigingsconcentraties in Grondwater - middeldiep - µg/L

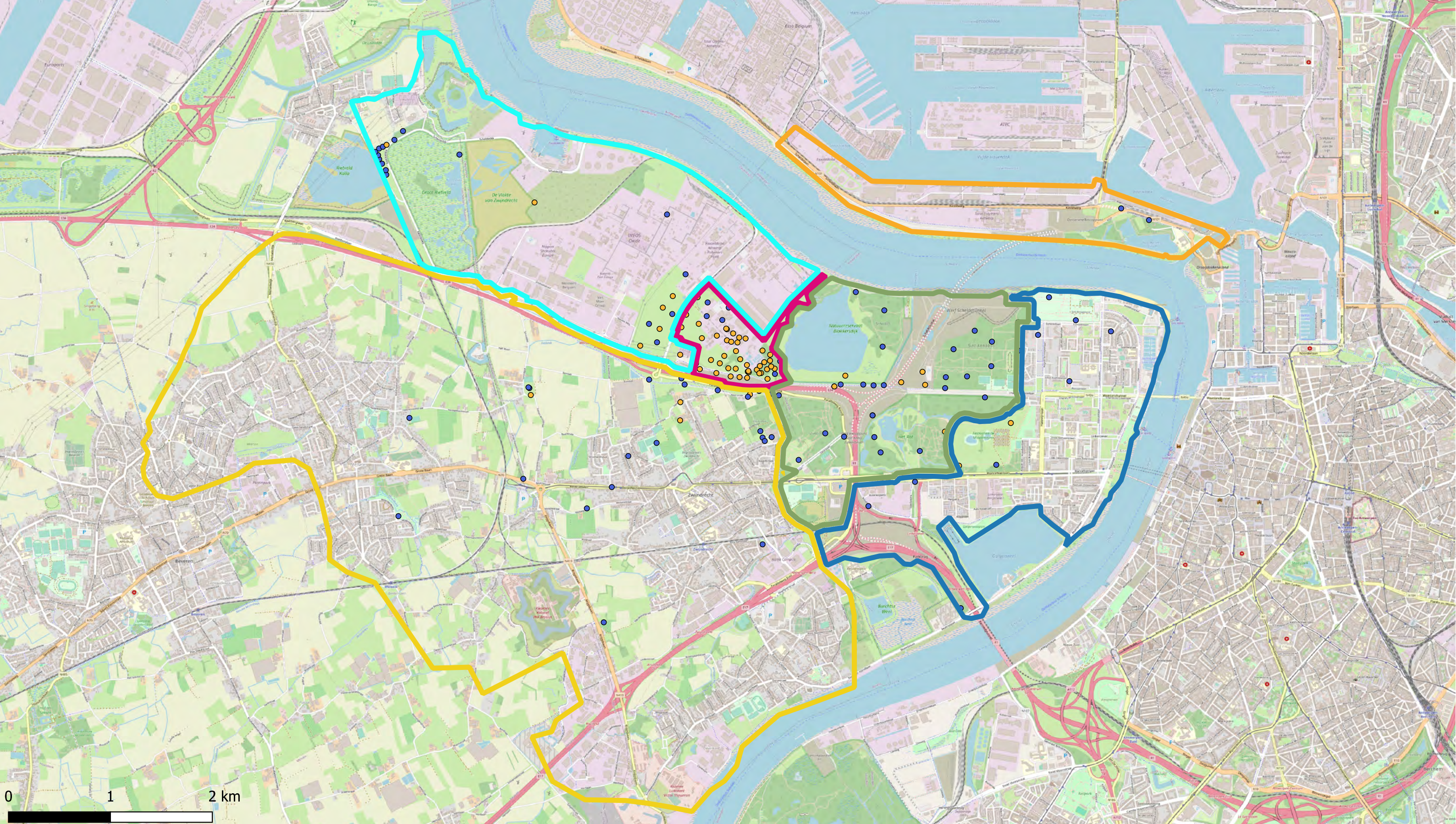
Data range:

01/01/2017 - 1/11/2023

Onsite is de meest recente concentratie uit het interval weergegeven, offsite is de maximale concentratie uit het interval weergegeven

© OpenStreetMap-contributors





Deelzones projectgebied

- 3M-site
- Industriezone
- Natuurgebieden
- Gebied ten zuiden van E34
- Linkeroever
- Rechteroever

PFNA

- < DL
- > DL



ERM N.V.

Kantersteen 47  
1000 Brussel  
Tel.: +32 2 550 02 80  
Fax.: +32 2 287 36 79



Schaal: 1:34000

Figuur

Data range: 01/01/2017 - 1/11/2023

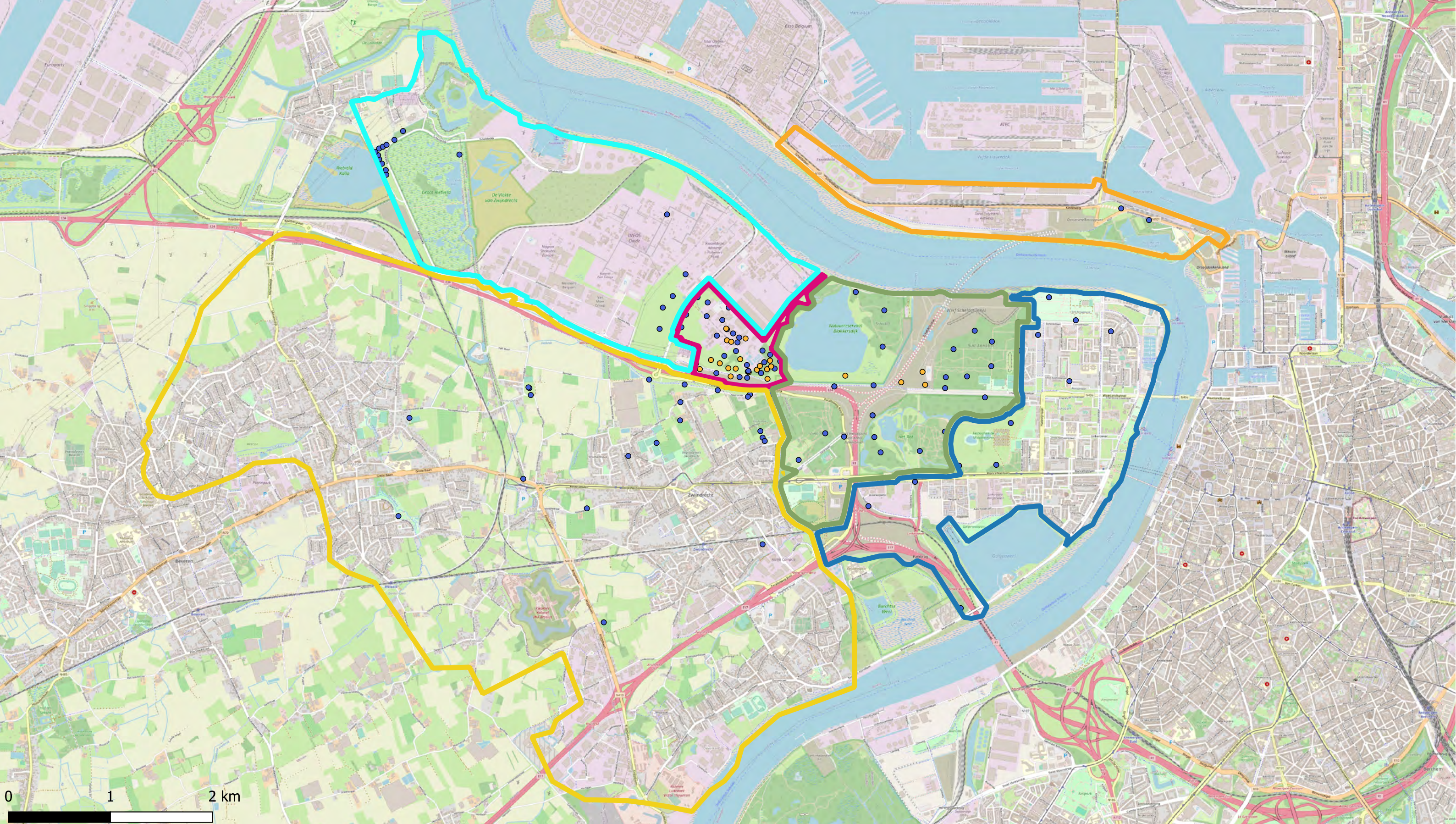
Titel: Beschrijvend bodemonderzoek - 3M site en omgeving.

Beschrijving: Verontreinigingsconcentraties in Grondwater - middeldiep - µg/L

Onsite is de meest recente concentratie uit het interval weergegeven, offsite is de maximale concentratie uit het interval weergegeven

© OpenStreetMap-contributors





Deelzones projectgebied

- 3M-site
- Industriezone
- Natuurgebieden
- Gebied ten zuiden van E34
- Linkeroever
- Rechteroever


PFNS

- <math>< DL </math>
- > DL



ERM N.V.

Kantersteen 47  
1000 Brussel  
Tel.: +32 2 550 02 80  
Fax.: +32 2 287 36 79



Schaal:

1:34000

Figuur

Titel: Beschrijvend bodemonderzoek - 3M site en omgeving.

Beschrijving:  
Verontreinigingsconcentraties in Grondwater - middeldiep -  $\mu\text{g/L}$

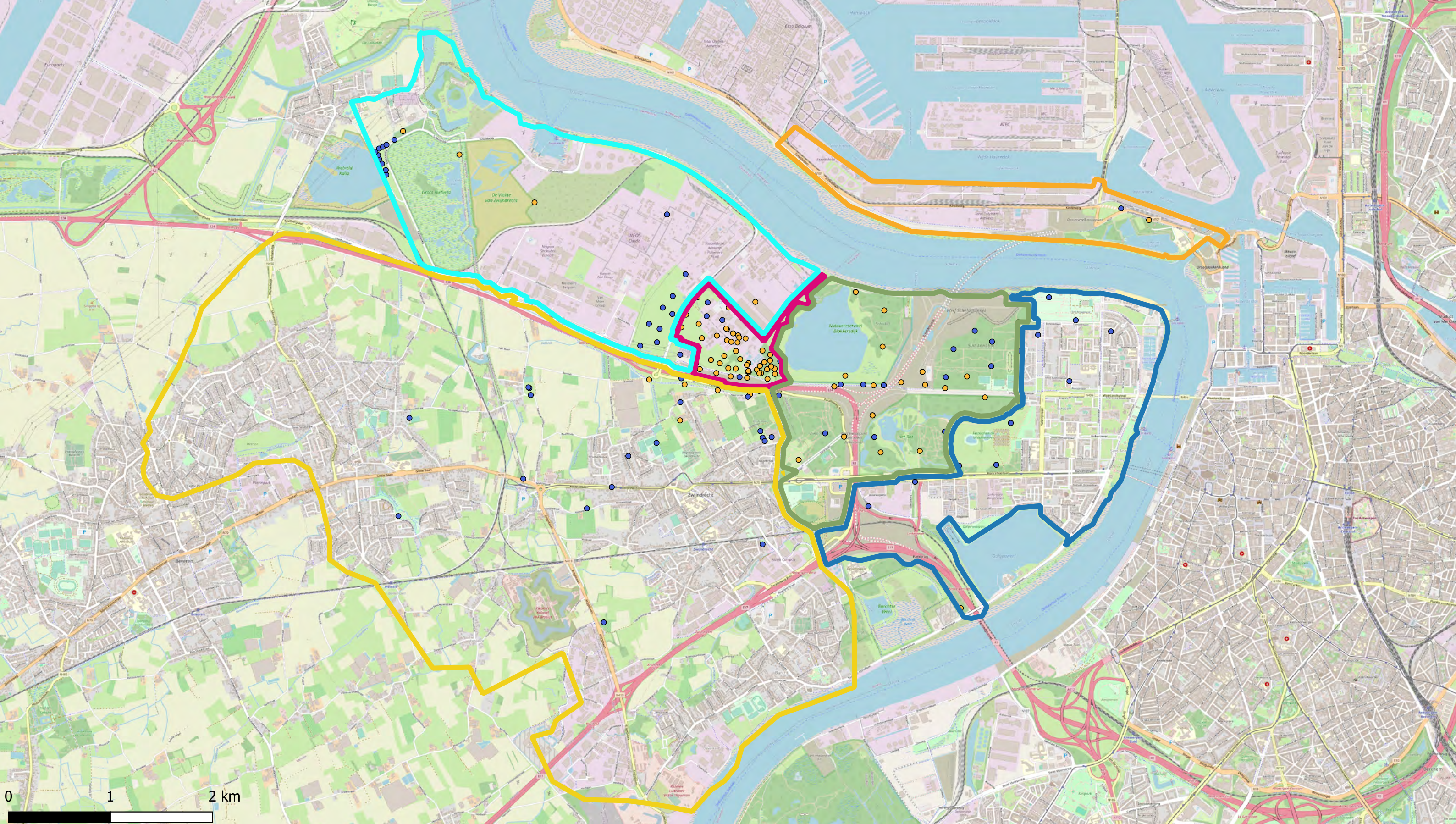
Data range:

01/01/2017 - 1/11/2023

Onsite is de meest recente concentratie uit het interval weergegeven, offsite is de maximale concentratie uit het interval weergegeven

© OpenStreetMap-contributors





Deelzones projectgebied

- 3M-site
- Industriezone
- Natuurgebieden
- Gebied ten zuiden van E34
- Linkeroever
- Rechteroever

PFOSA

- < DL
- > DL



**ERM N.V.**  
 Kantersteen 47  
 1000 Brussel  
 Tel.: +32 2 550 02 80  
 Fax: +32 2 287 36 79



Schaal:  
**1:34000**

Figuur

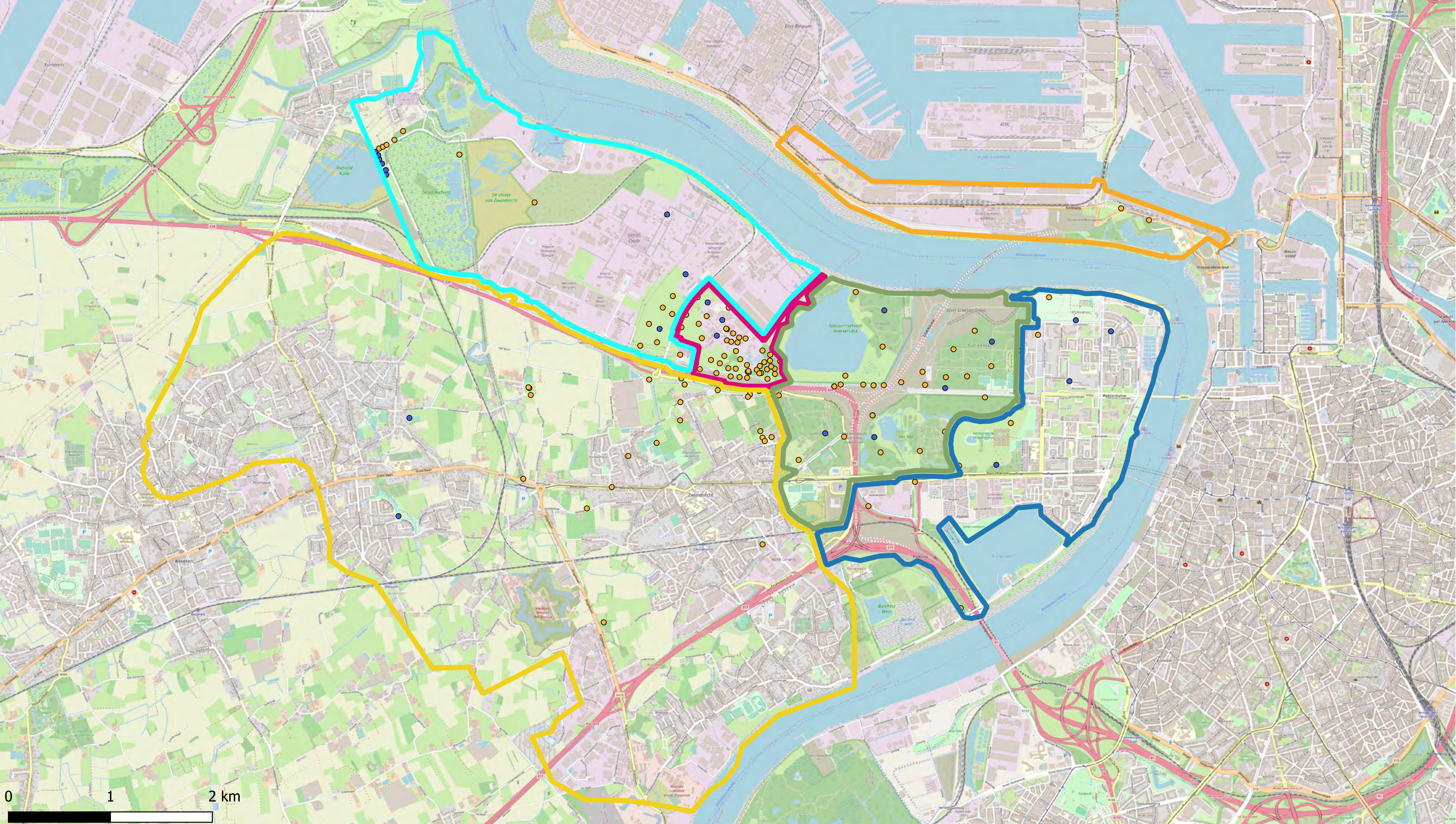
Data range:  
 01/01/2017 - 1/11/2023

Titel: Beschrijvend bodemonderzoek - 3M site en omgeving.

Beschrijving:  
 Verontreinigingsconcentraties in Grondwater - middeldiep - µg/L

Onsite is de meest recente concentratie uit het interval weergegeven, offsite is de maximale concentratie uit het interval weergegeven  
 © OpenStreetMap-contributors



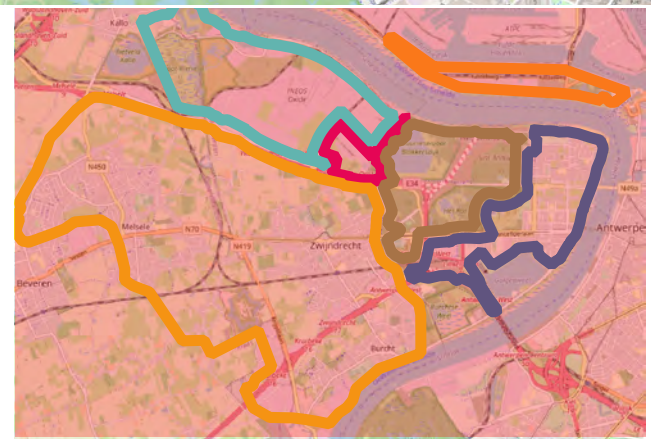


Deelzones projectgebied

- 3M-site
- Industriezone
- Natuurgebieden
- Gebied ten zuiden van E34
- Linkeroever
- Rechteroever

PFPeA

- < DL
- > DL



ERM N.V.

Kantersteen 47  
1000 Brussel  
Tel.: +32 2 550 02 80  
Fax.: +32 2 287 36 79



Schaal:

1:34000

Figuur

Titel: Beschrijvend bodemonderzoek - 3M site en omgeving.

Beschrijving:  
Verontreinigingsconcentraties in Grondwater - middeldiep - µg/L

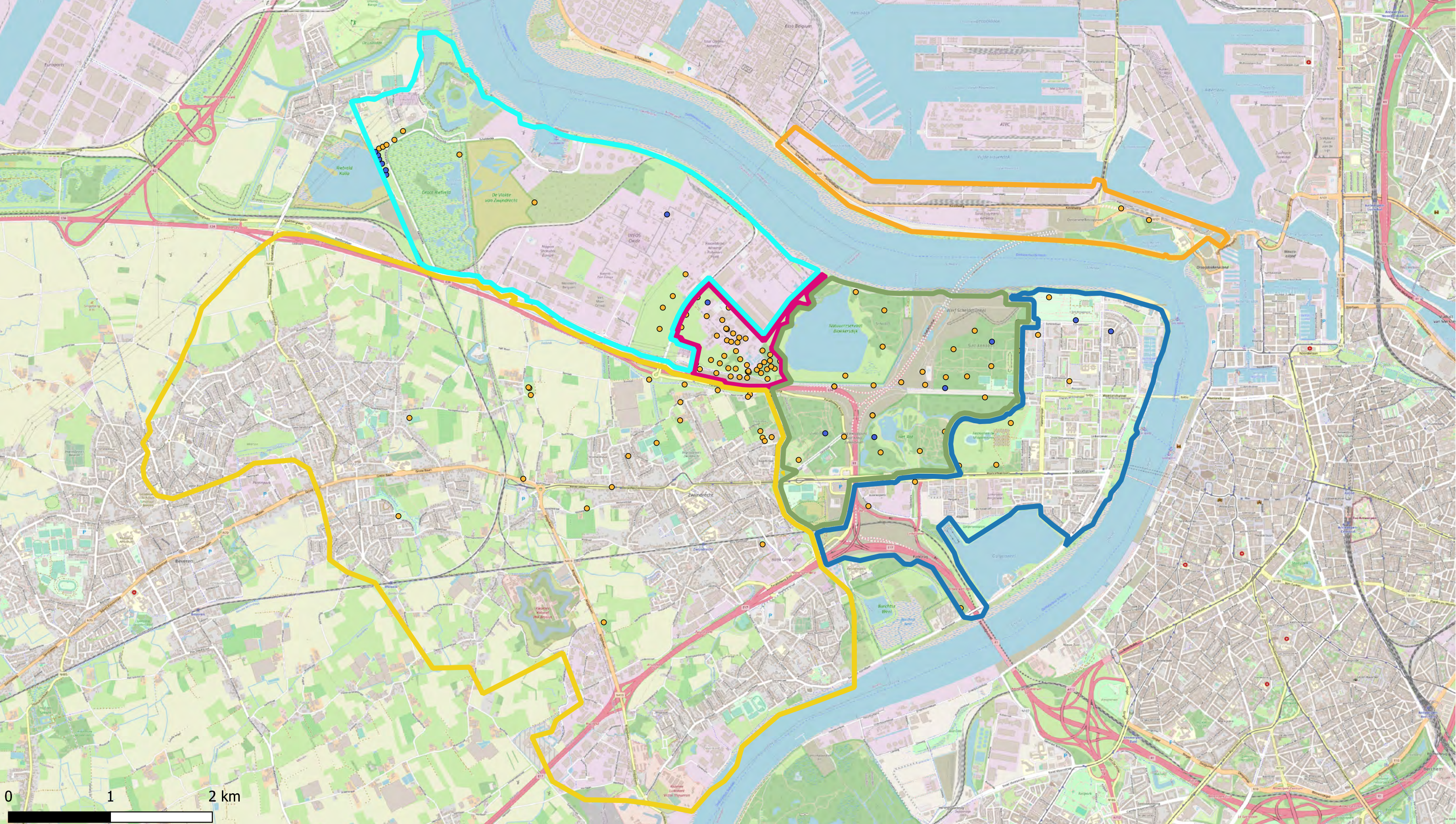
Data range:

01/01/2017 - 1/11/2023

Onsite is de meest recente concentratie uit het interval weergegeven, offsite is de maximale concentratie uit het interval weergegeven

© OpenStreetMap-contributors





Deelzones projectgebied

- 3M-site
- Industriezone
- Natuurgebieden
- Gebied ten zuiden van E34
- Linkeroever
- Rechteroever

PFPeS

- < DL
- > DL



**ERM N.V.**  
 Kantersteen 47  
 1000 Brussel  
 Tel.: +32 2 550 02 80  
 Fax: +32 2 287 36 79



Schaal:  
**1:34000**

Figuur

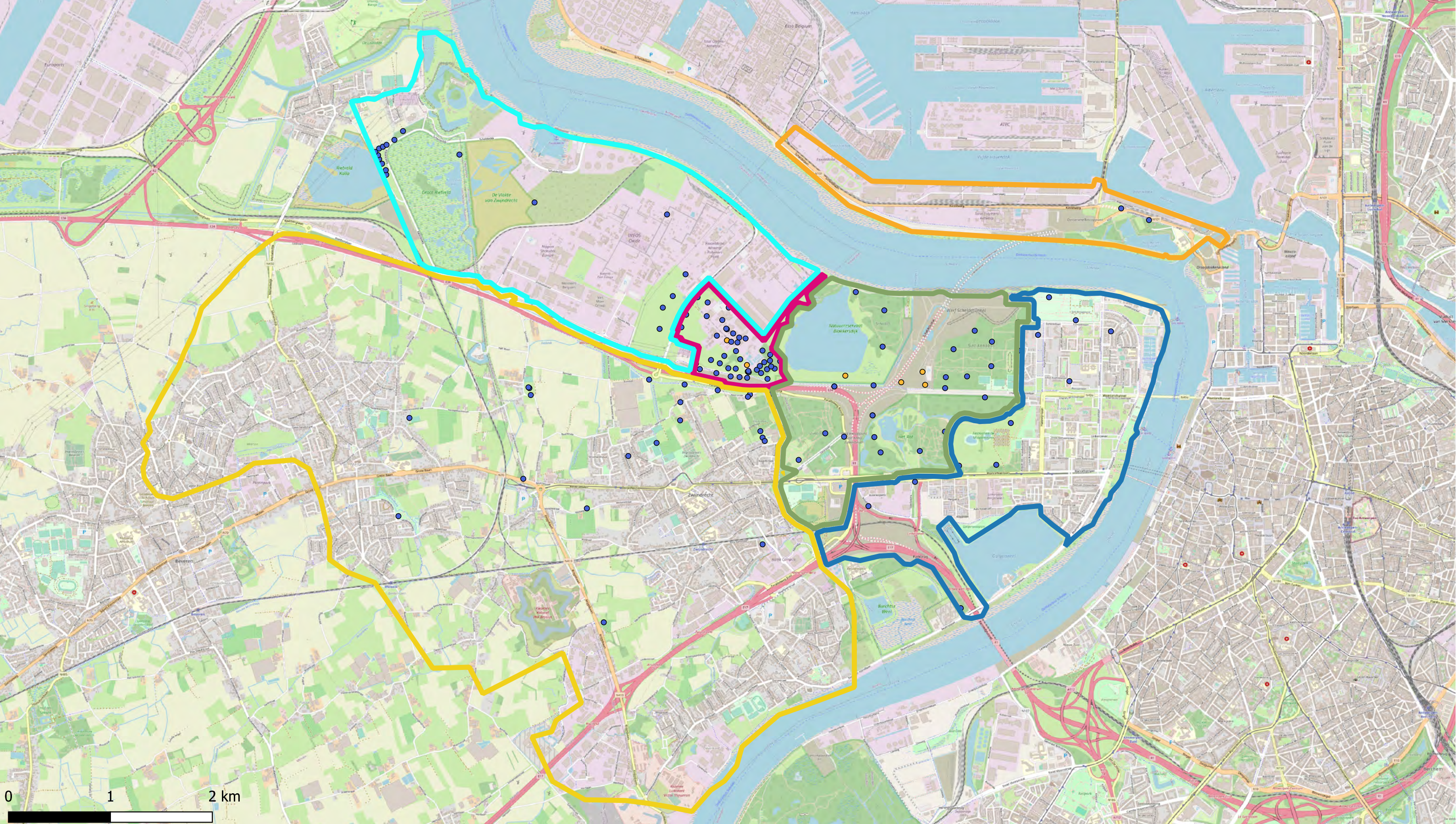
Data range:  
 01/01/2017 - 1/11/2023

Titel: Beschrijvend bodemonderzoek - 3M site en omgeving.

Beschrijving:  
 Verontreinigingsconcentraties in Grondwater - middeldiep - µg/L

Onsite is de meest recente concentratie uit het interval weergegeven, offsite is de maximale concentratie uit het interval weergegeven  
 © OpenStreetMap-contributors





Deelzones projectgebied

- 3M-site
- Industriezone
- Natuurgebieden
- Gebied ten zuiden van E34
- Linkeroever
- Rechteroever

PFTeDA

- < DL
- > DL



ERM N.V.

Kantersteen 47  
1000 Brussel  
Tel.: +32 2 550 02 80  
Fax.: +32 2 287 36 79



Schaal:

1:34000

Figuur

Titel: Beschrijvend bodemonderzoek - 3M site en omgeving.

Beschrijving:  
Verontreinigingsconcentraties in Grondwater - middeldiep - µg/L

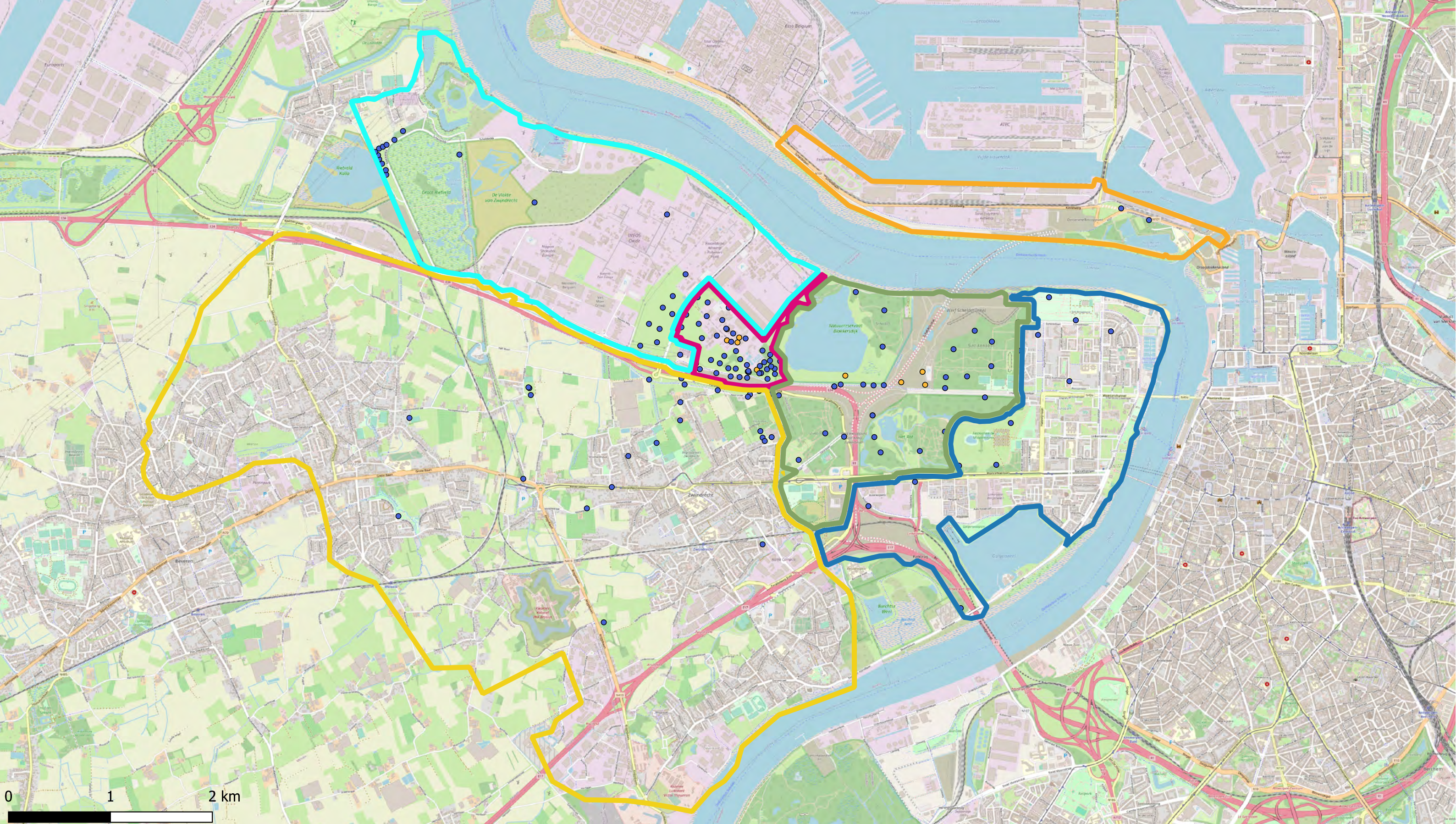
Data range:

01/01/2017 - 1/11/2023

Onsite is de meest recente concentratie uit het interval weergegeven, offsite is de maximale concentratie uit het interval weergegeven

© OpenStreetMap-contributors





Deelzones projectgebied

- 3M-site
- Industriezone
- Natuurgebieden
- Gebied ten zuiden van E34
- Linkeroever
- Rechteroever


PFUNDA

- < DL
- > DL



ERM N.V.

Kantersteen 47  
1000 Brussel  
Tel.: +32 2 550 02 80  
Fax.: +32 2 287 36 79



Schaal: 1:34000

Figuur

Data range: 01/01/2017 - 1/11/2023

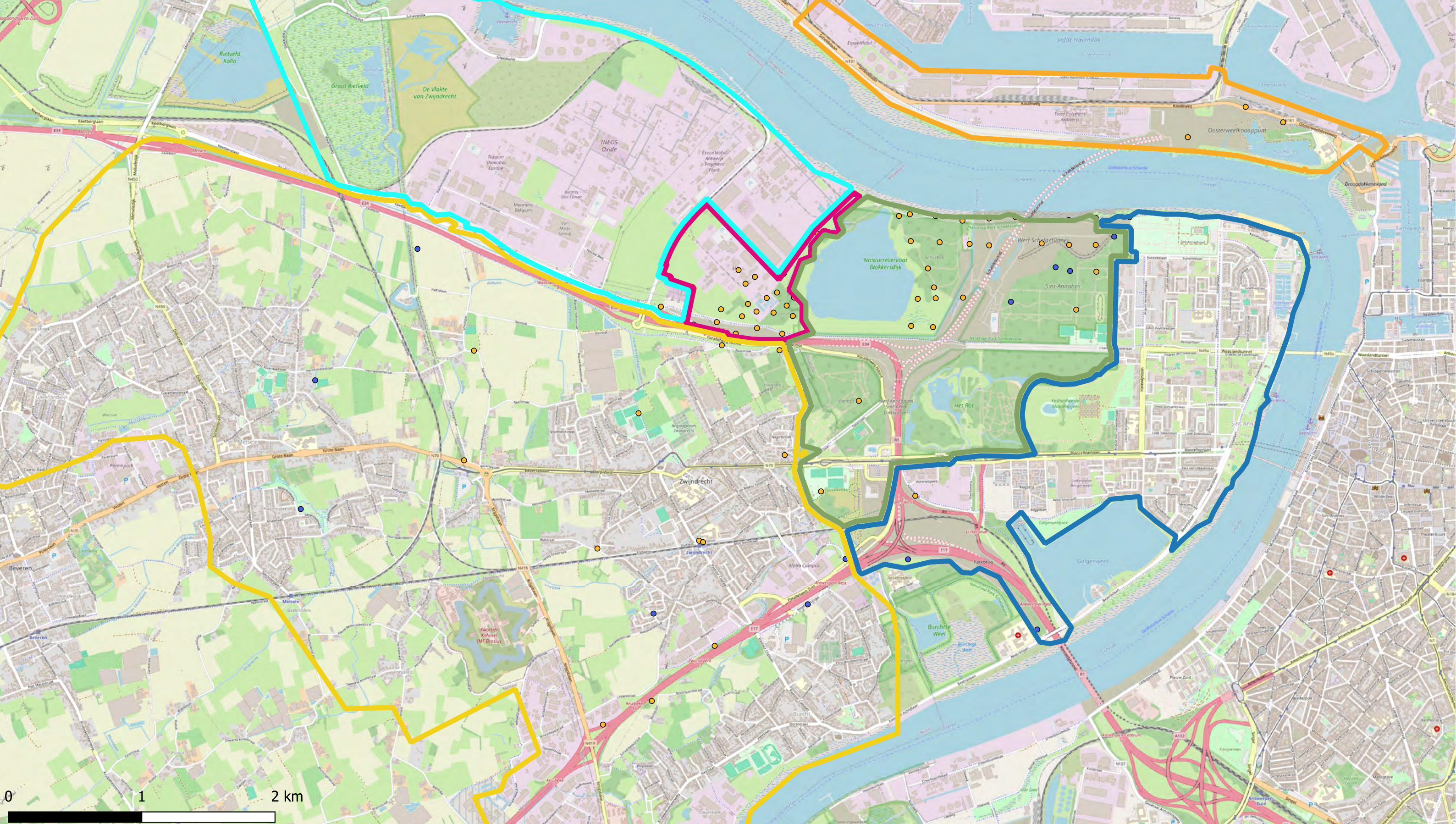
Titel: Beschrijvend bodemonderzoek - 3M site en omgeving.

Beschrijving: Verontreinigingsconcentraties in Grondwater - middeldiep - µg/L

Onsite is de meest recente concentratie uit het interval weergegeven, offsite is de maximale concentratie uit het interval weergegeven

© OpenStreetMap-contributors



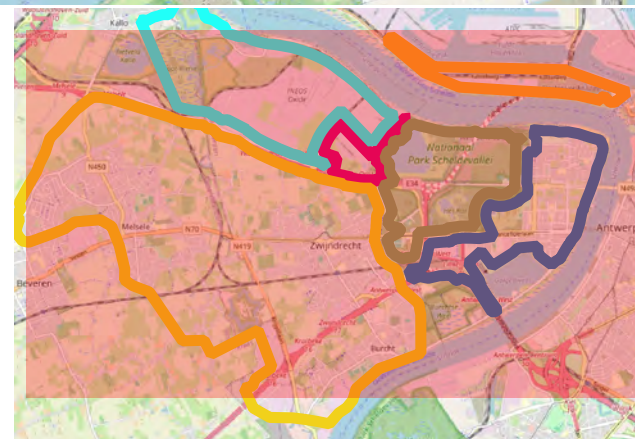


Deelzones projectgebied

- 3M-site
- Industriezone
- Natuurgebieden
- Gebied ten zuiden van E34
- Linkeroever
- Rechteroever

PFOS

- < DL
- > DL



**ERM N.V.**  
 Kantersteen 47  
 1000 Brussel  
 Tel.: +32 2 550 02 80  
 Fax.: +32 2 287 36 79



Schaal: 1:26000

Figuur

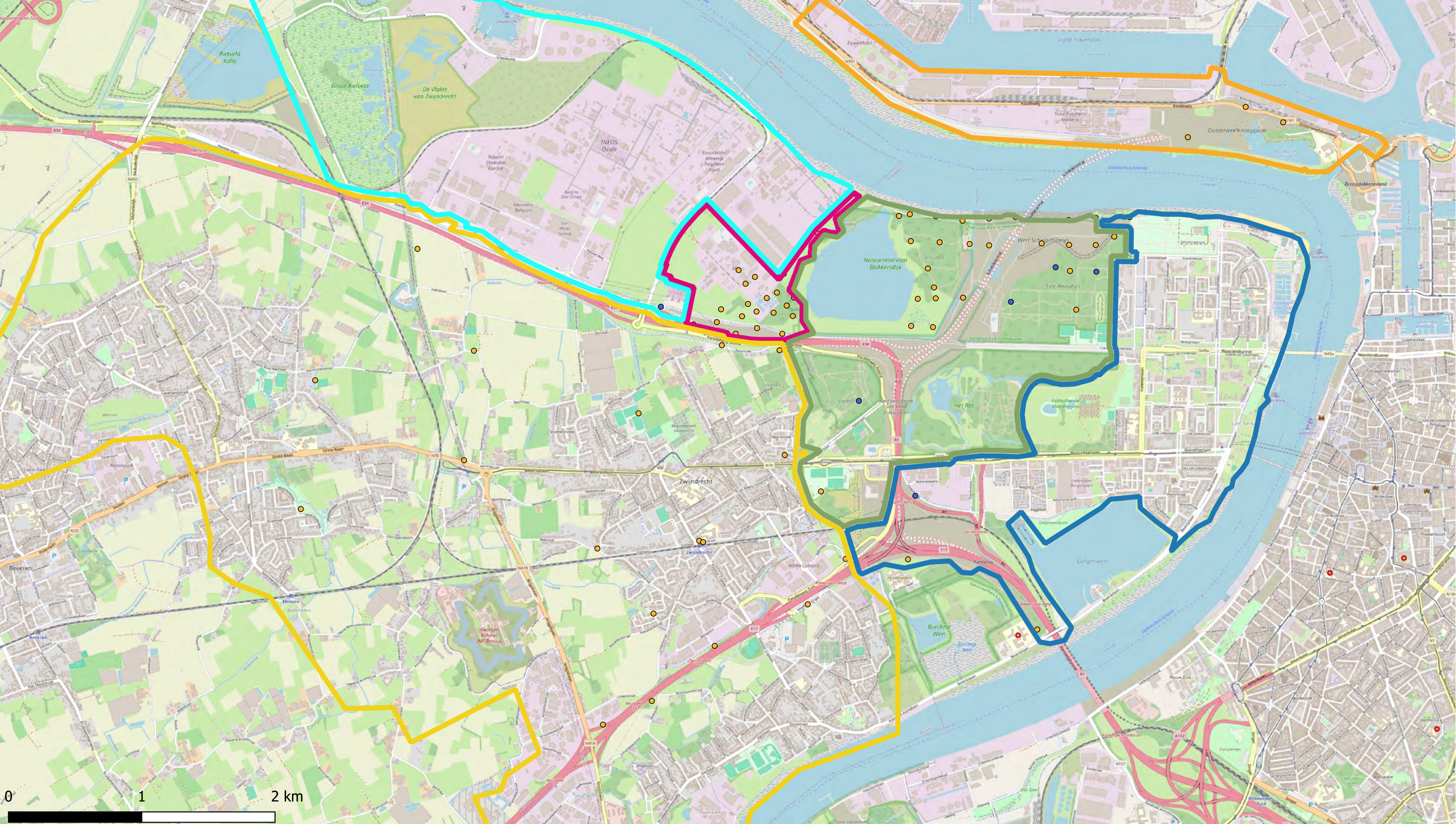
Data range: 01/01/2017 - 1/11/2023

Titel: Beschrijvend bodemonderzoek - 3M site en omgeving.

Beschrijving: Verontreinigingsconcentraties in grondwater - diep - µg/L PFOS

Onsite is de meest recente concentratie uit het interval weergegeven, offsite is de maximale concentratie uit het interval weergegeven  
 © OpenStreetMap-contributors





Deelzones projectgebied

- 3M-site
- Industriezone
- Natuurgebieden
- Gebied ten zuiden van E34
- Linkeroever
- Rechteroever

PFOA

- < DL
- > DL



ERM N.V.

Kantersteen 47  
1000 Brussel  
Tel.: +32 2 550 02 80  
Fax.: +32 2 287 36 79



Schaal: 1:26000

Figuur

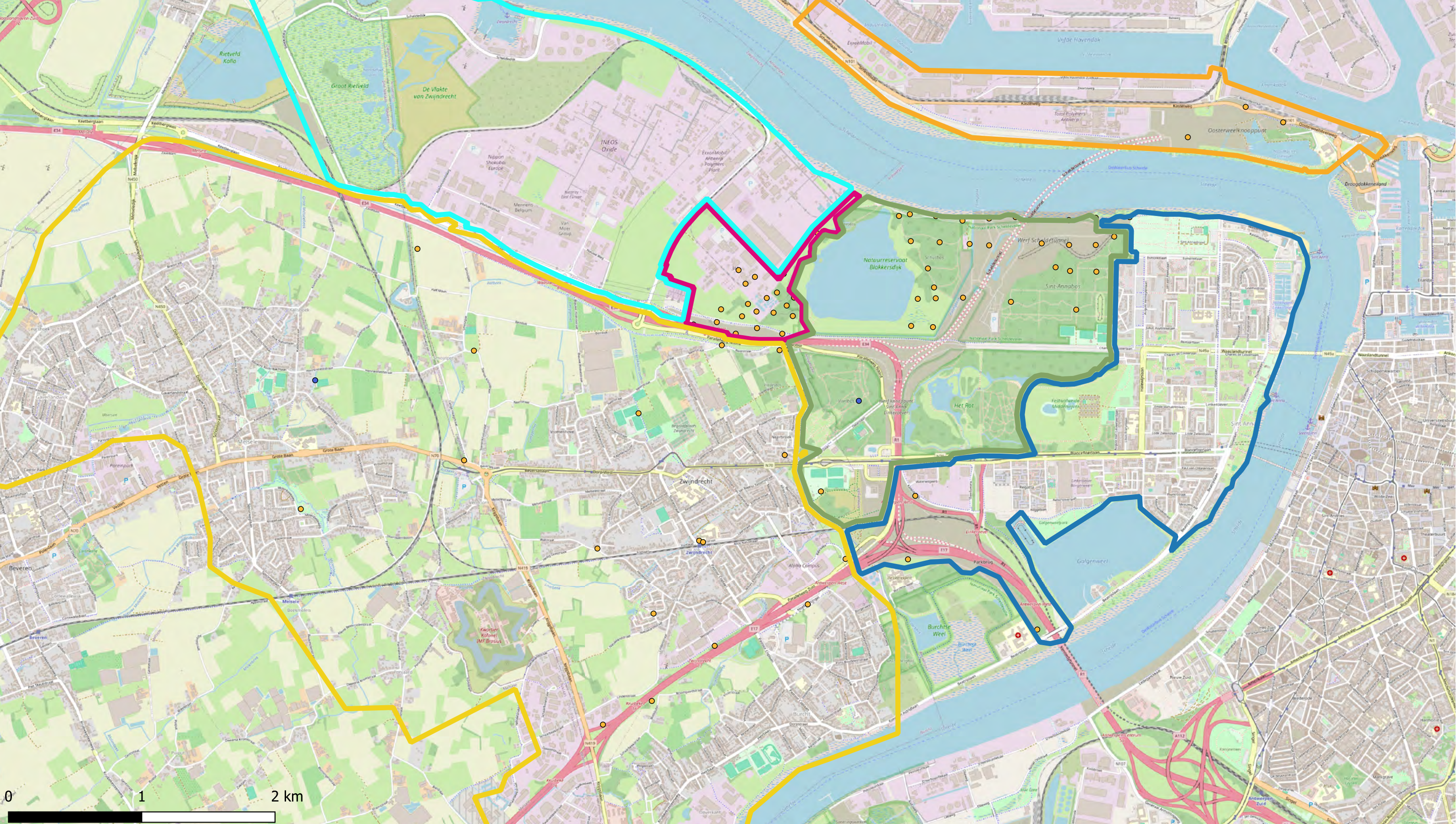
Data range: 01/01/2017 - 1/11/2023

Titel: Beschrijvend bodemonderzoek - 3M site en omgeving.

Beschrijving: Verontreinigingsconcentraties in grondwater - diep - µg/L PFOA

Onsite is de meest recente concentratie uit het interval weergegeven, offsite is de maximale concentratie uit het interval weergegeven  
© OpenStreetMap-contributors





Deelzones projectgebied

- 3M-site
- Industriezone
- Natuurgebieden
- Gebied ten zuiden van E34
- Linkeroever
- Rechteroever

PFBA

- < DL
- > DL



ERM N.V.

Kantersteen 47  
1000 Brussel  
Tel.: +32 2 550 02 80  
Fax.: +32 2 287 36 79



Schaal: 1:26000

Figuur

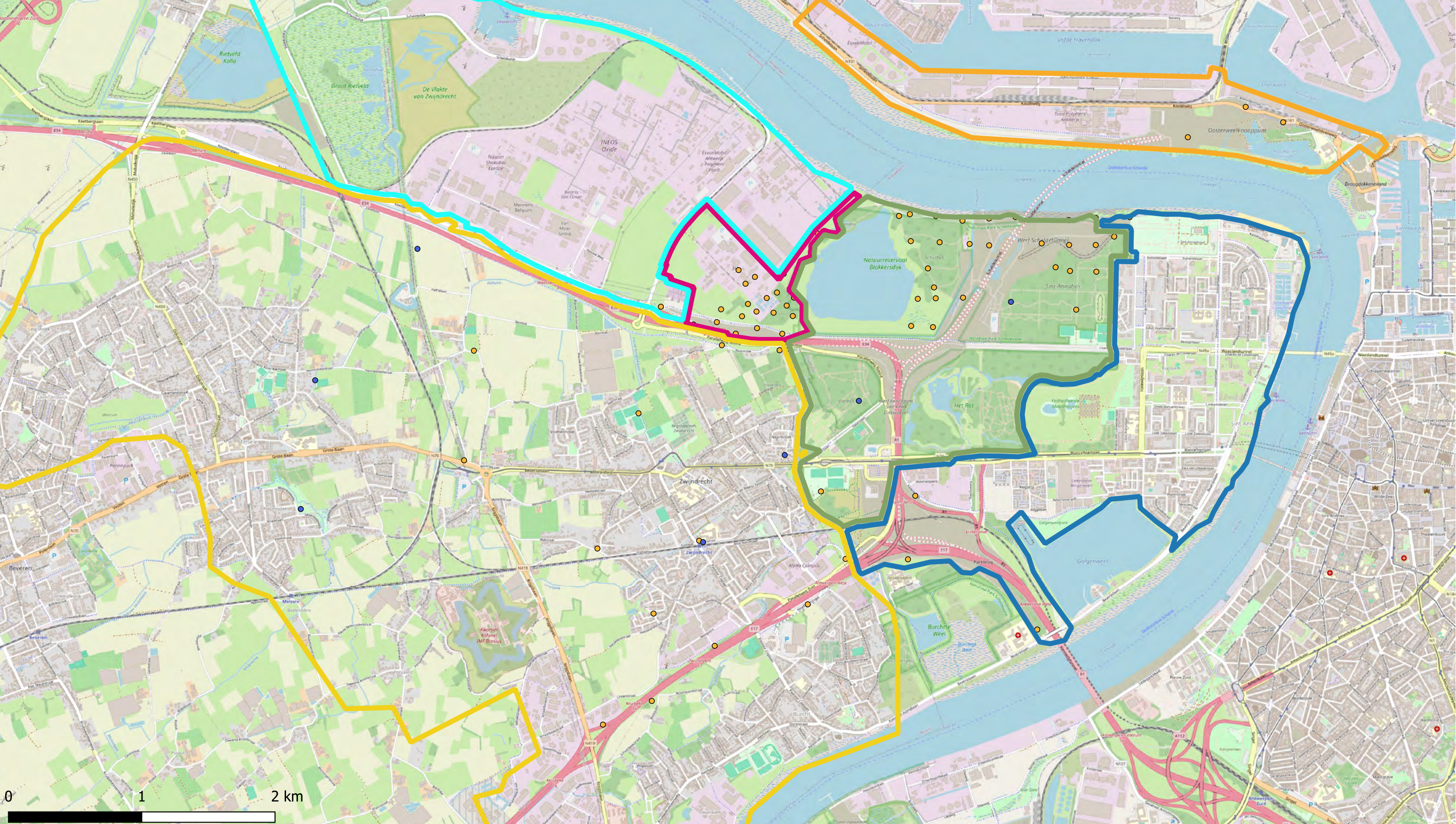
Data range:  
01/01/2017 - 1/11/2023

Titel: Beschrijvend bodemonderzoek - 3M site en omgeving.

Beschrijving:  
Verontreinigingsconcentraties in grondwater - diep - µg/L  
PFBA

Onsite is de meest recente concentratie uit het interval weergegeven, offsite is de maximale concentratie uit het interval weergegeven  
© OpenStreetMap-contributors





Deelzones projectgebied

- 3M-site
- Industriezone
- Natuurgebieden
- Gebied ten zuiden van E34
- Linkeroever
- Rechteroever

PFBS

- <math>< DL</math>
- > DL



ERM N.V.

Kantersteen 47  
1000 Brussel  
Tel.: +32 2 550 02 80  
Fax.: +32 2 287 36 79



Schaal: 1:26000

Figuur

Data range: 01/01/2017 - 1/11/2023

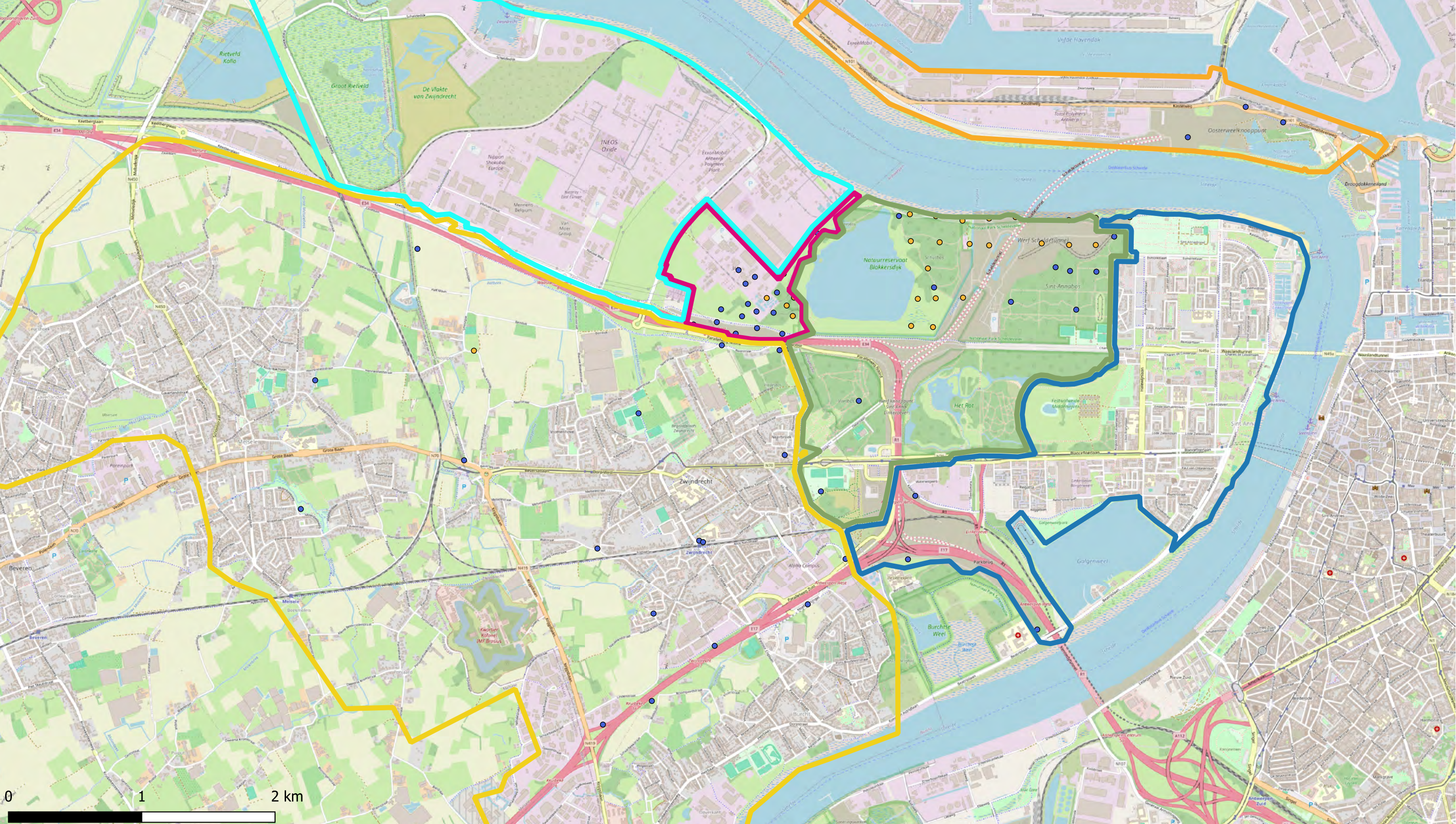
Titel: Beschrijvend bodemonderzoek - 3M site en omgeving.

Beschrijving: Verontreinigingsconcentraties in grondwater - diep -  $\mu\text{g/L}$  PFBS

Onsite is de meest recente concentratie uit het interval weergegeven, offsite is de maximale concentratie uit het interval weergegeven

© OpenStreetMap-contributors





Deelzones projectgebied

- 3M-site
- Industriezone
- Natuurgebieden
- Gebied ten zuiden van E34
- Linkeroever
- Rechteroever

4:2 FTS

- <math>< DL</math>
- > DL

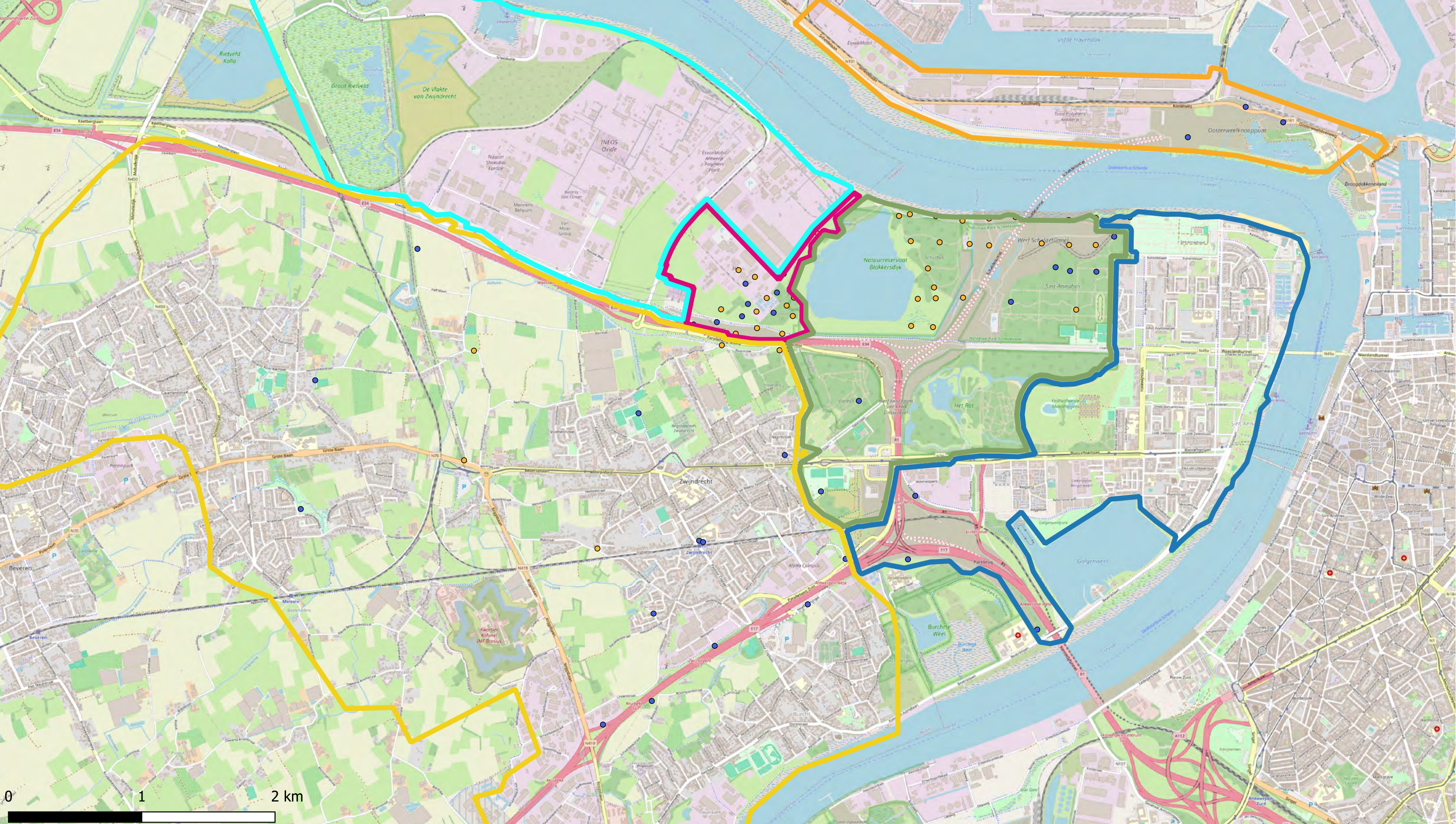


**ERM N.V.**  
 Kantersteen 47  
 1000 Brussel  
 Tel.: +32 2 550 02 80  
 Fax: +32 2 287 36 79



Schaal:	Titel: Beschrijvend bodemonderzoek - 3M site en omgeving.
1:26000	
Figuur	Beschrijving: Verontreinigingsconcentraties in grondwater - diep - $\mu\text{g/L}$ 4:2 FTS
Data range:	Onsite is de meest recente concentratie uit het interval weergegeven, offsite is de maximale concentratie uit het interval weergegeven
01/01/2017 - 1/11/2023	© OpenStreetMap-contributors





Deelzones projectgebied

- 3M-site
- Industriezone
- Natuurgebieden
- Gebied ten zuiden van E34
- Linkeroever
- Rechteroever

6:2 FTS

- <math>< DL</math>
- > DL



ERM N.V.

Kantersteen 47  
1000 Brussel  
Tel.: +32 2 550 02 80  
Fax.: +32 2 287 36 79



Schaal:

1:26000

Figuur

Titel: Beschrijvend bodemonderzoek - 3M site en omgeving.

Beschrijving:  
Verontreinigingsconcentraties in grondwater - diep -  $\mu\text{g/L}$   
6:2 FTS

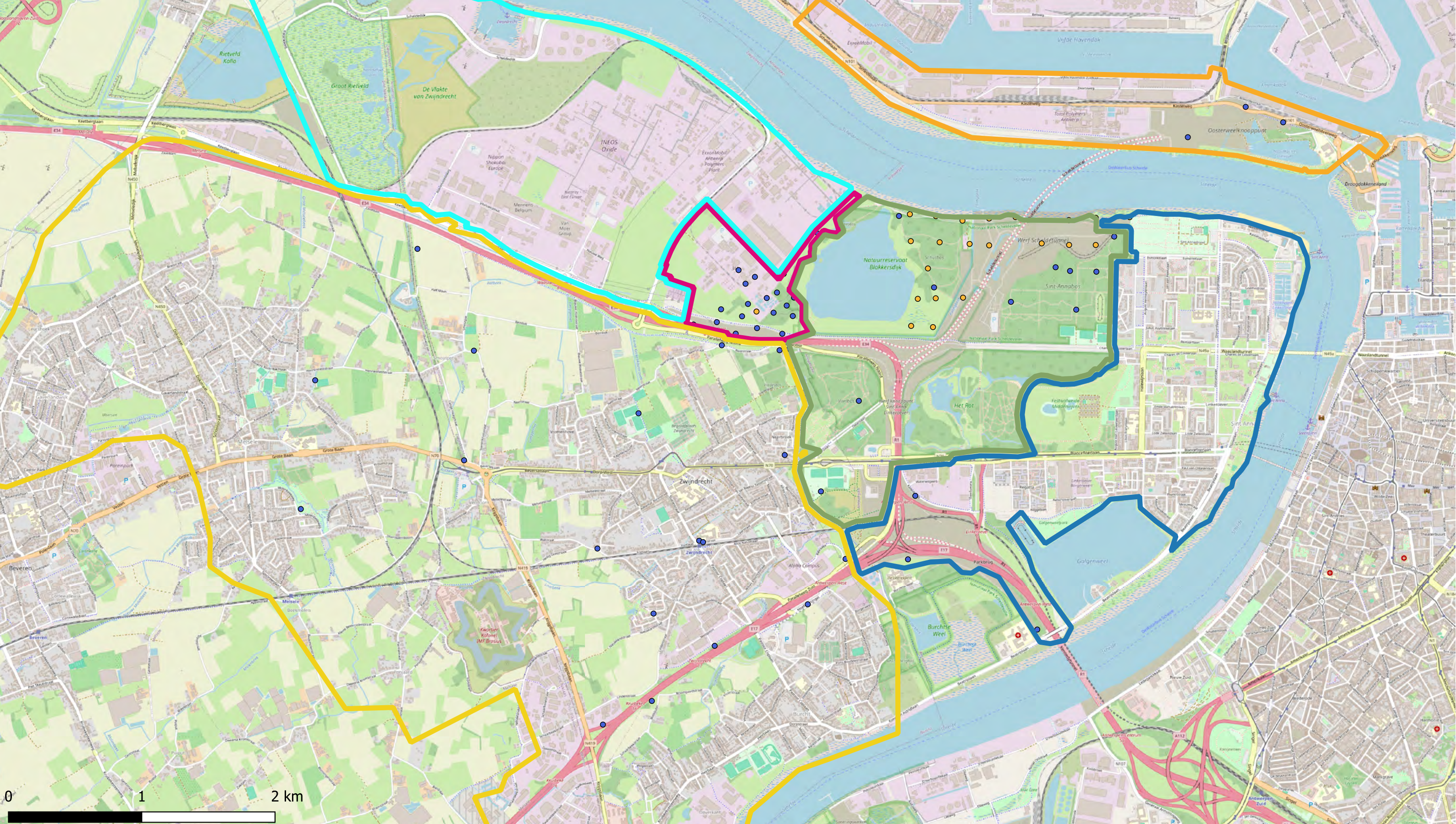
Data range:

01/01/2017 - 1/11/2023

Onsite is de meest recente concentratie uit het interval weergegeven, offsite is de maximale concentratie uit het interval weergegeven

© OpenStreetMap-contributors





Deelzones projectgebied

- 3M-site
- Industriezone
- Natuurgebieden
- Gebied ten zuiden van E34
- Linkeroever
- Rechteroever

8:2 diPAP

- < DL
- > DL



ERM N.V.

Kantersteen 47  
1000 Brussel  
Tel.: +32 2 550 02 80  
Fax.: +32 2 287 36 79



Schaal: 1:26000

Figuur

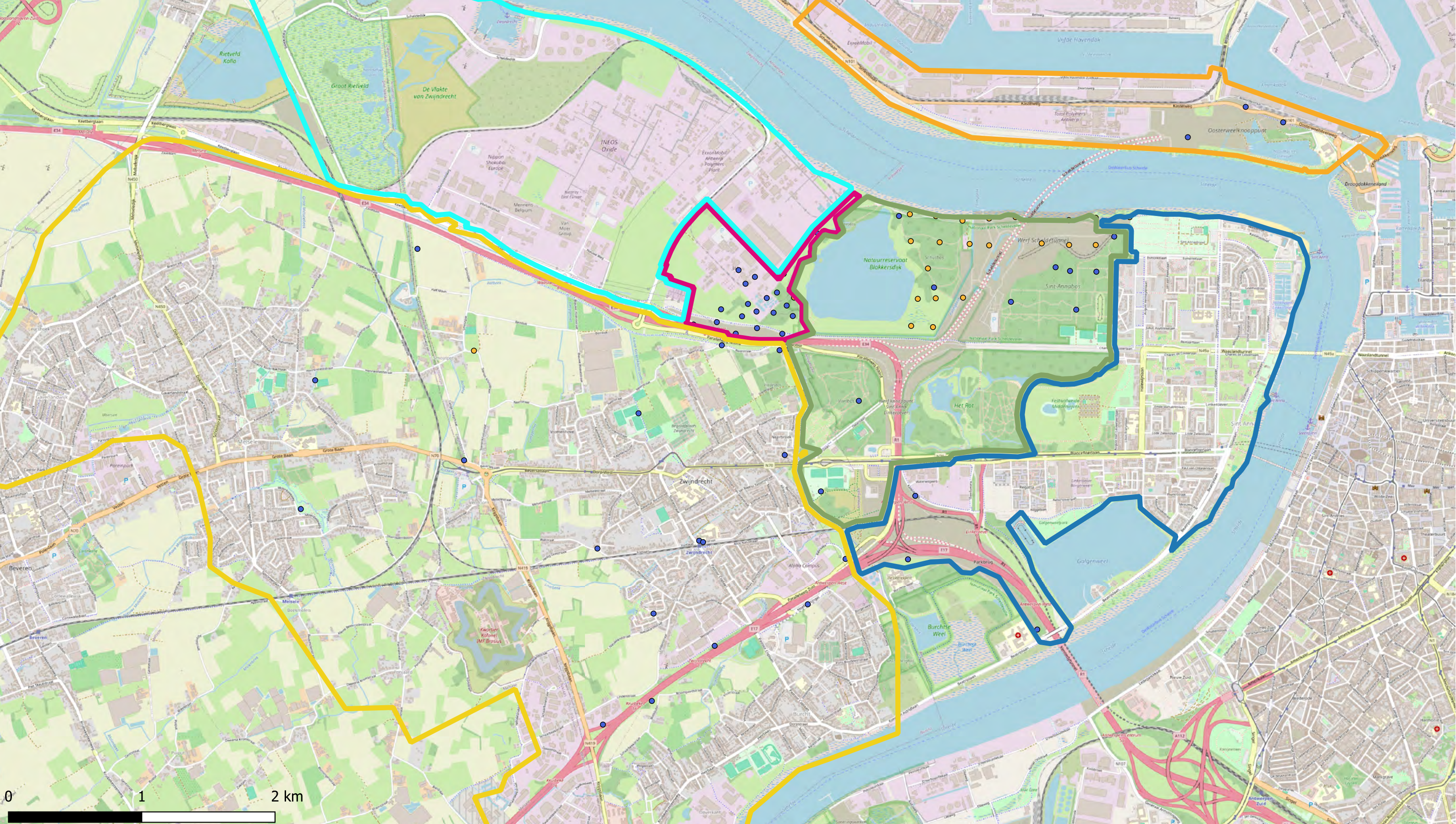
Data range: 01/01/2017 - 1/11/2023

Titel: Beschrijvend bodemonderzoek - 3M site en omgeving.

Beschrijving:  
Verontreinigingsconcentraties in grondwater - diep - µg/L  
8:2 diPAP

Onsite is de meest recente concentratie uit het interval weergegeven, offsite is de maximale concentratie uit het interval weergegeven  
© OpenStreetMap-contributors





Deelzones projectgebied

- 3M-site
- Industriezone
- Natuurgebieden
- Gebied ten zuiden van E34
- Linkeroever
- Rechteroever

8:2 FTS

- <math>< DL</math>
- > DL



ERM N.V.

Kantersteen 47  
1000 Brussel  
Tel.: +32 2 550 02 80  
Fax: +32 2 287 36 79



Schaal: 1:26000

Figuur

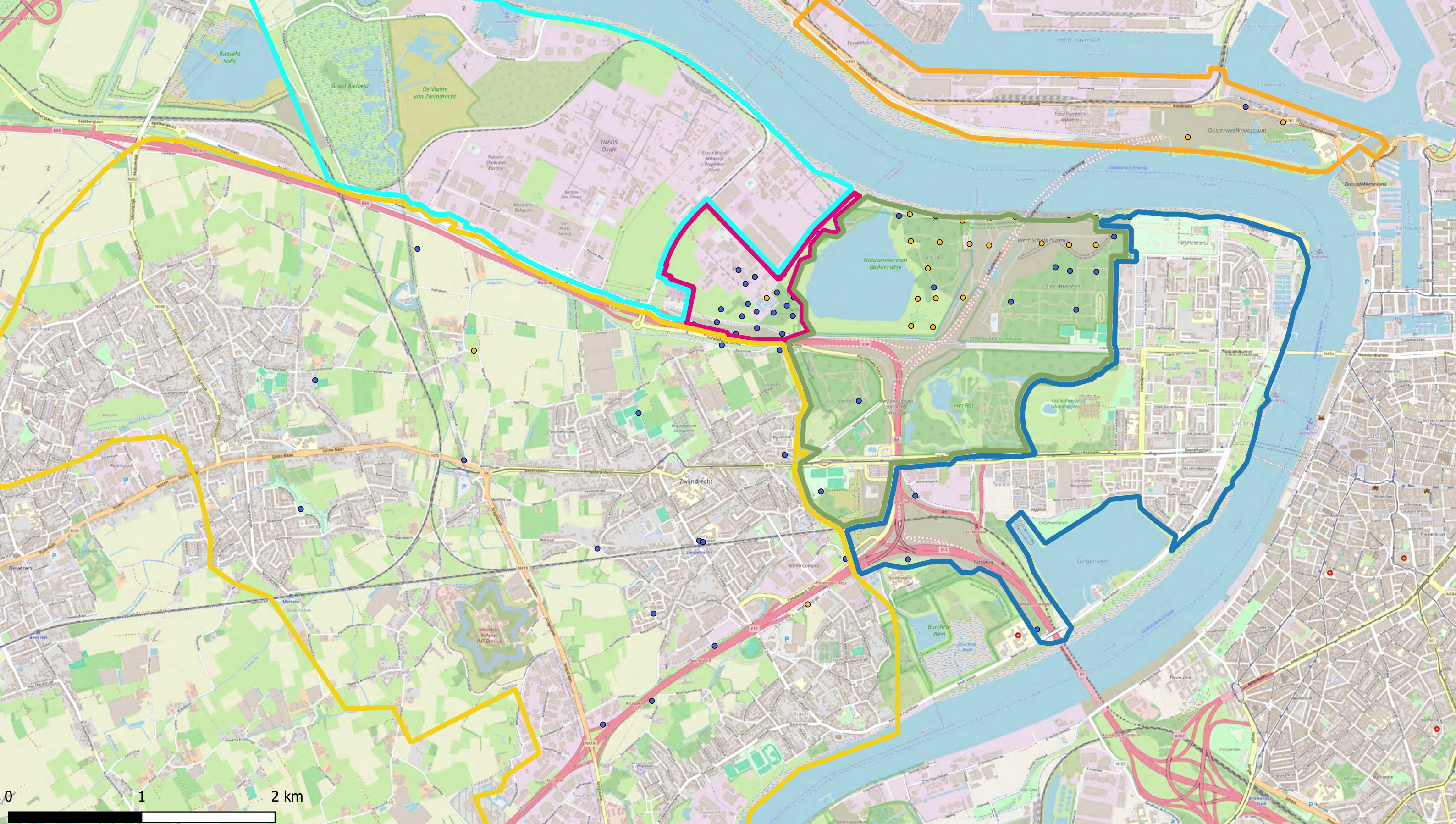
Data range:  
01/01/2017 - 1/11/2023

Titel: Beschrijvend bodemonderzoek - 3M site en omgeving.

Beschrijving:  
Verontreinigingsconcentraties in grondwater - diep -  $\mu\text{g/L}$   
8:2 FTS

Onsite is de meest recente concentratie uit het interval weergegeven, offsite is de maximale concentratie uit het interval weergegeven  
© OpenStreetMap-contributors





Deelzones projectgebied

- 3M-site
- Industriezone
- Natuurgebieden
- Gebied ten zuiden van E34
- Linkeroever
- Rechteroever

DONA

- < DL
- > DL



ERM N.V.

Kantersteen 47  
1000 Brussel  
Tel.: +32 2 550 02 80  
Fax.: +32 2 287 36 79



Schaal: 1:26000

Figuur

Data range: 01/01/2017 - 1/11/2023

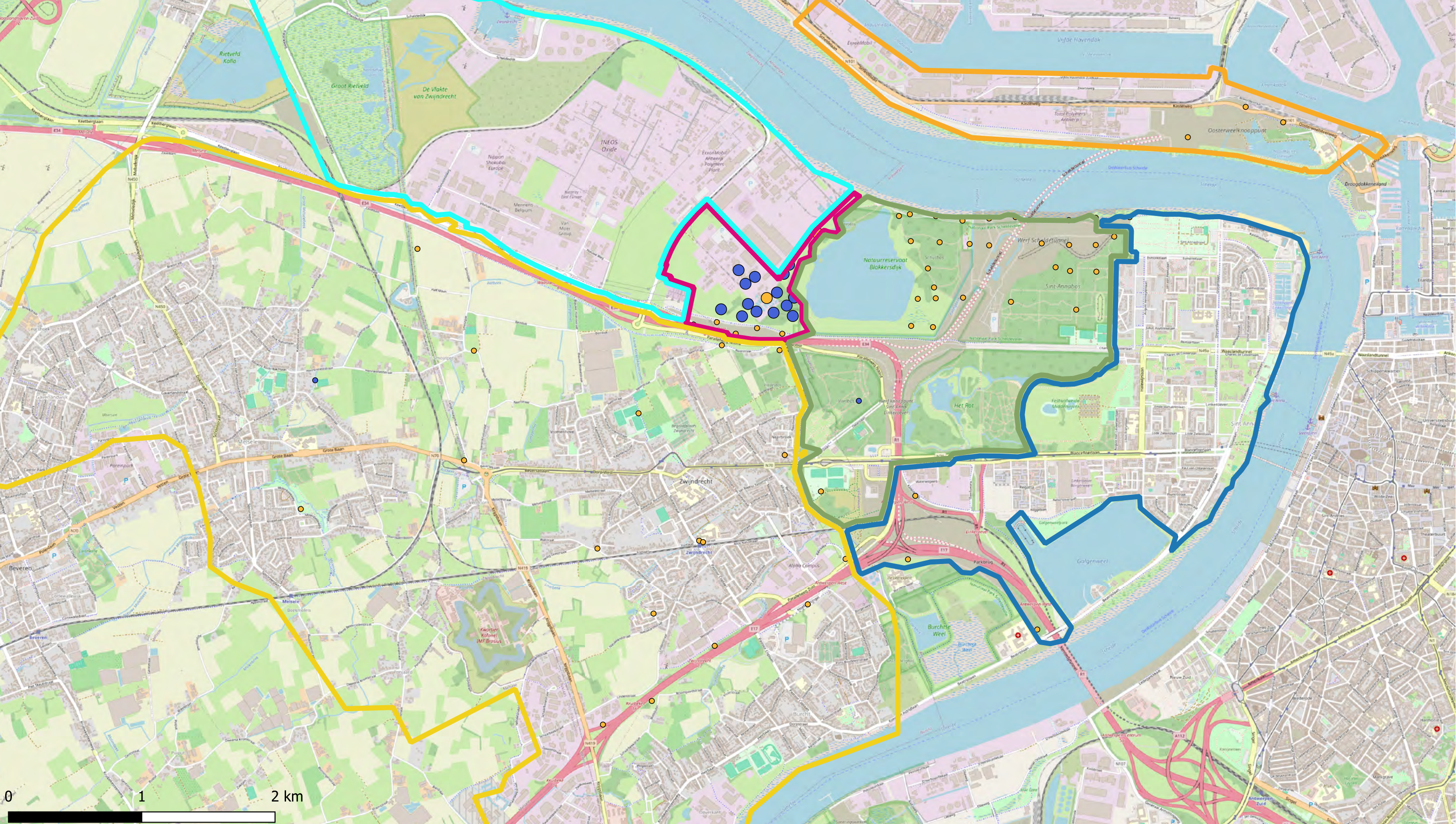
Titel: Beschrijvend bodemonderzoek - 3M site en omgeving.

Beschrijving:  
Verontreinigingsconcentraties in grondwater - diep - µg/L  
DONA

Onsite is de meest recente concentratie uit het interval weergegeven, offsite is de maximale concentratie uit het interval weergegeven

© OpenStreetMap-contributors



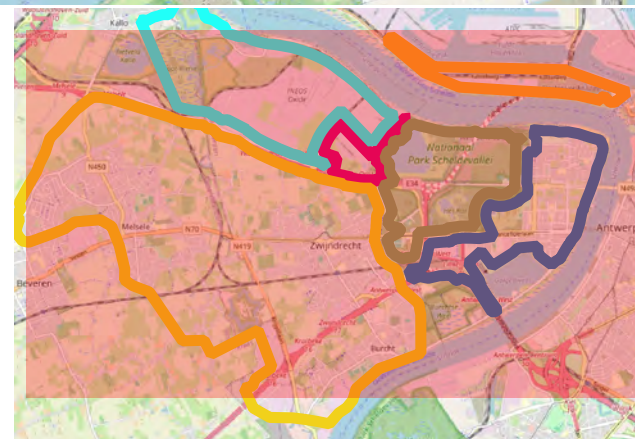


Deelzones projectgebied

- 3M-site
- Industriezone
- Natuurgebieden
- Gebied ten zuiden van E34
- Linkeroever
- Rechteroever

EtPFOSA

- < DL
- > DL



ERM N.V.

Kantersteen 47  
1000 Brussel  
Tel.: +32 2 550 02 80  
Fax.: +32 2 287 36 79



Schaal: 1:26000

Figuur

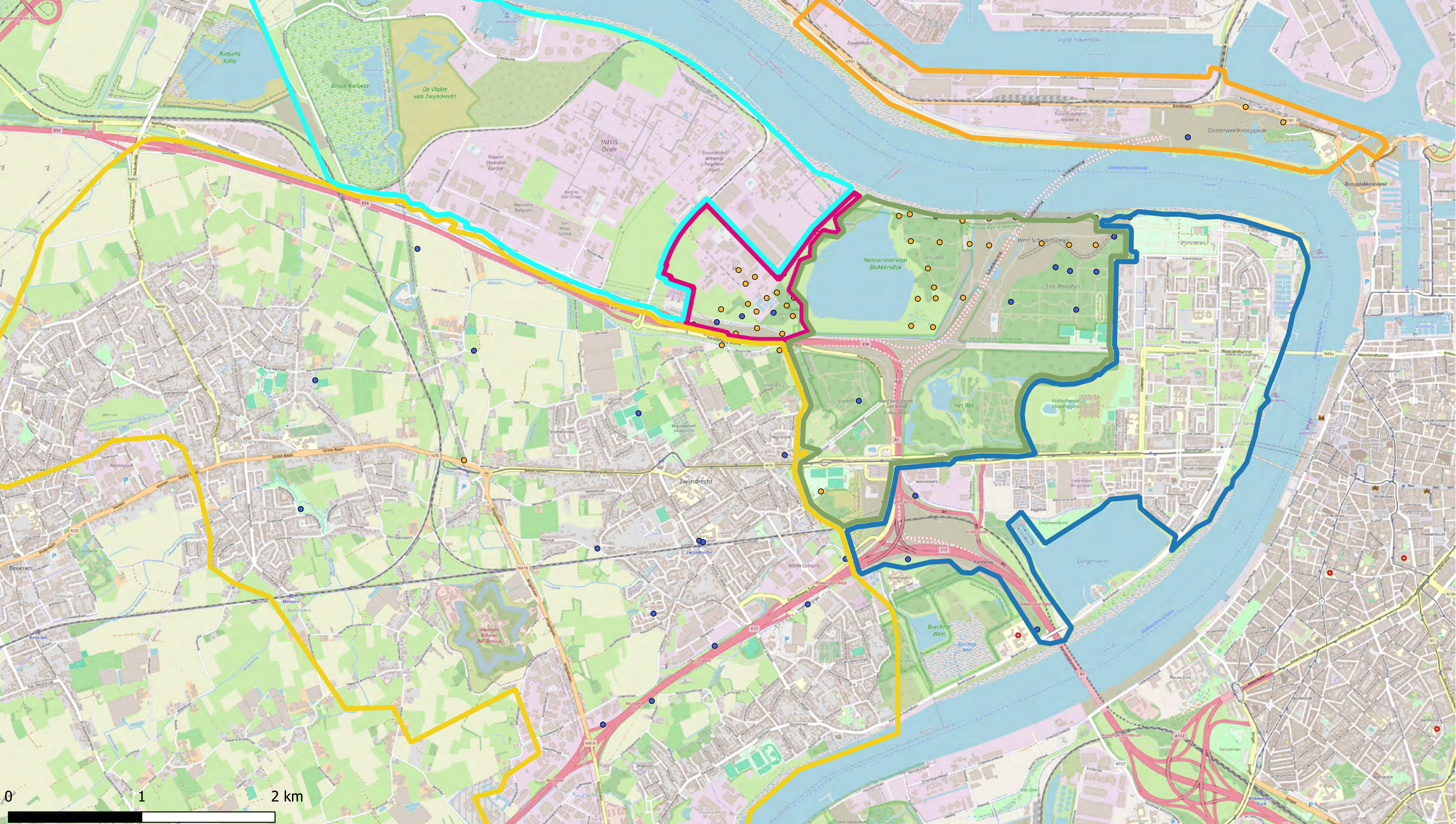
Data range:  
01/01/2017 - 1/11/2023

Titel: Beschrijvend bodemonderzoek - 3M site en omgeving.

Beschrijving:  
Verontreinigingsconcentraties in grondwater - diep - µg/L  
EtPFOSA

Onsite is de meest recente concentratie uit het interval weergegeven, offsite is de maximale concentratie uit het interval weergegeven  
© OpenStreetMap-contributors





Deelzones projectgebied

- 3M-site
- Industriezone
- Natuurgebieden
- Gebied ten zuiden van E34
- Linkeroever
- Rechteroever

EtPFOSAA

- <math>< DL </math>
- > DL



ERM N.V.

Kantersteen 47  
1000 Brussel  
Tel.: +32 2 550 02 80  
Fax.: +32 2 287 36 79



Schaal:

1:26000

Figuur

Titel: Beschrijvend bodemonderzoek - 3M site en omgeving.

Beschrijving:  
Verontreinigingsconcentraties in grondwater - diep -  $\mu\text{g/L}$   
EtPFOSAA

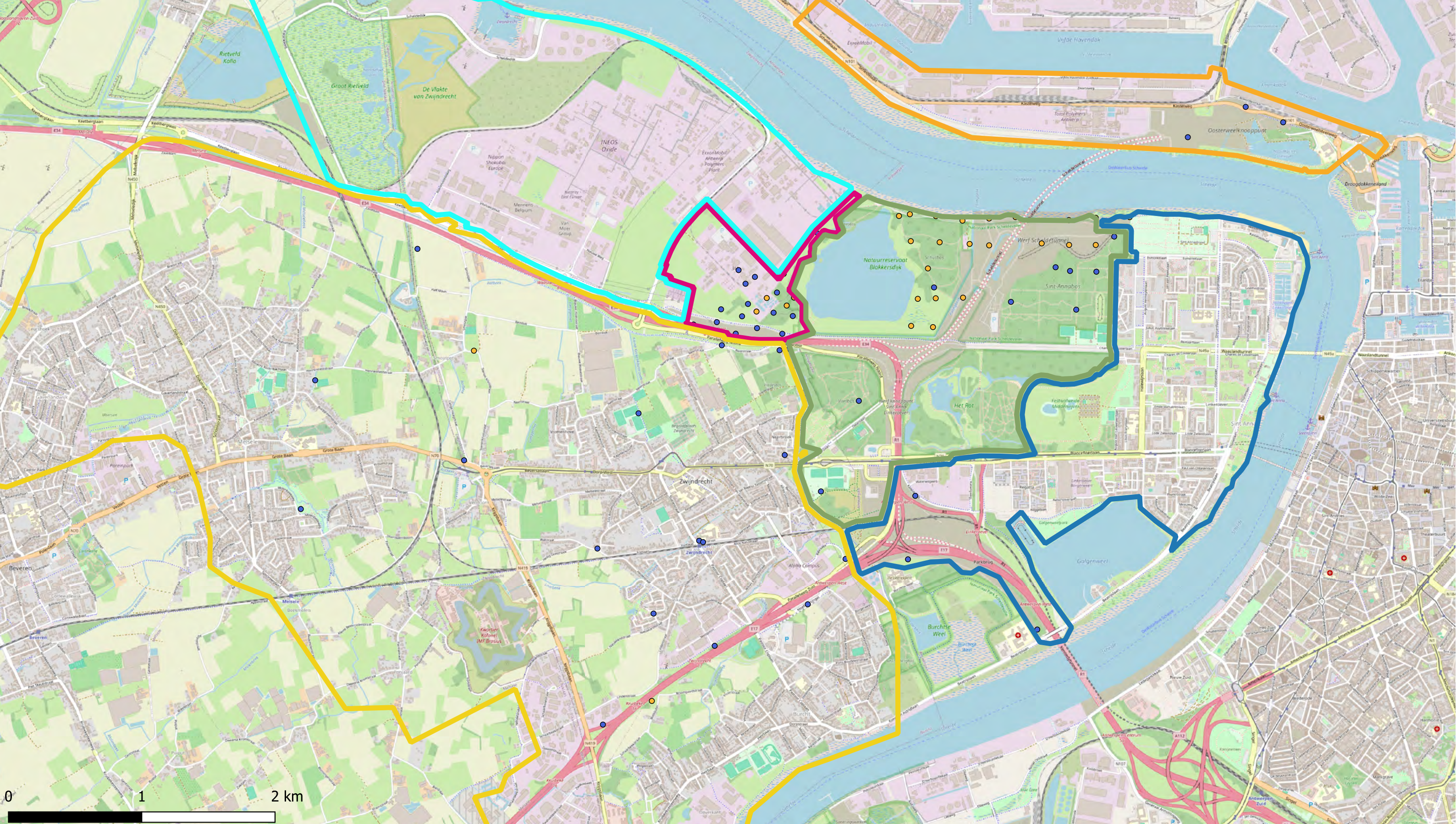
Data range:

01/01/2017 - 1/11/2023

Onsite is de meest recente concentratie uit het interval weergegeven, offsite is de maximale concentratie uit het interval weergegeven

© OpenStreetMap-contributors



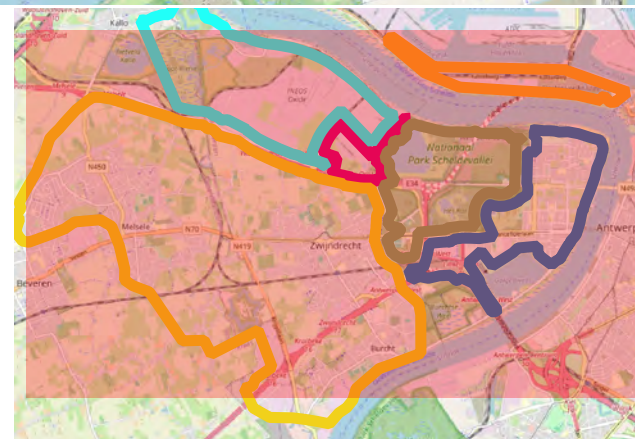


Deelzones projectgebied

- 3M-site
- Industriezone
- Natuurgebieden
- Gebied ten zuiden van E34
- Linkeroever
- Rechteroever

HFPO-DA

- < DL
- > DL



ERM N.V.

Kantersteen 47  
1000 Brussel  
Tel.: +32 2 550 02 80  
Fax.: +32 2 287 36 79



Schaal: 1:26000

Figuur

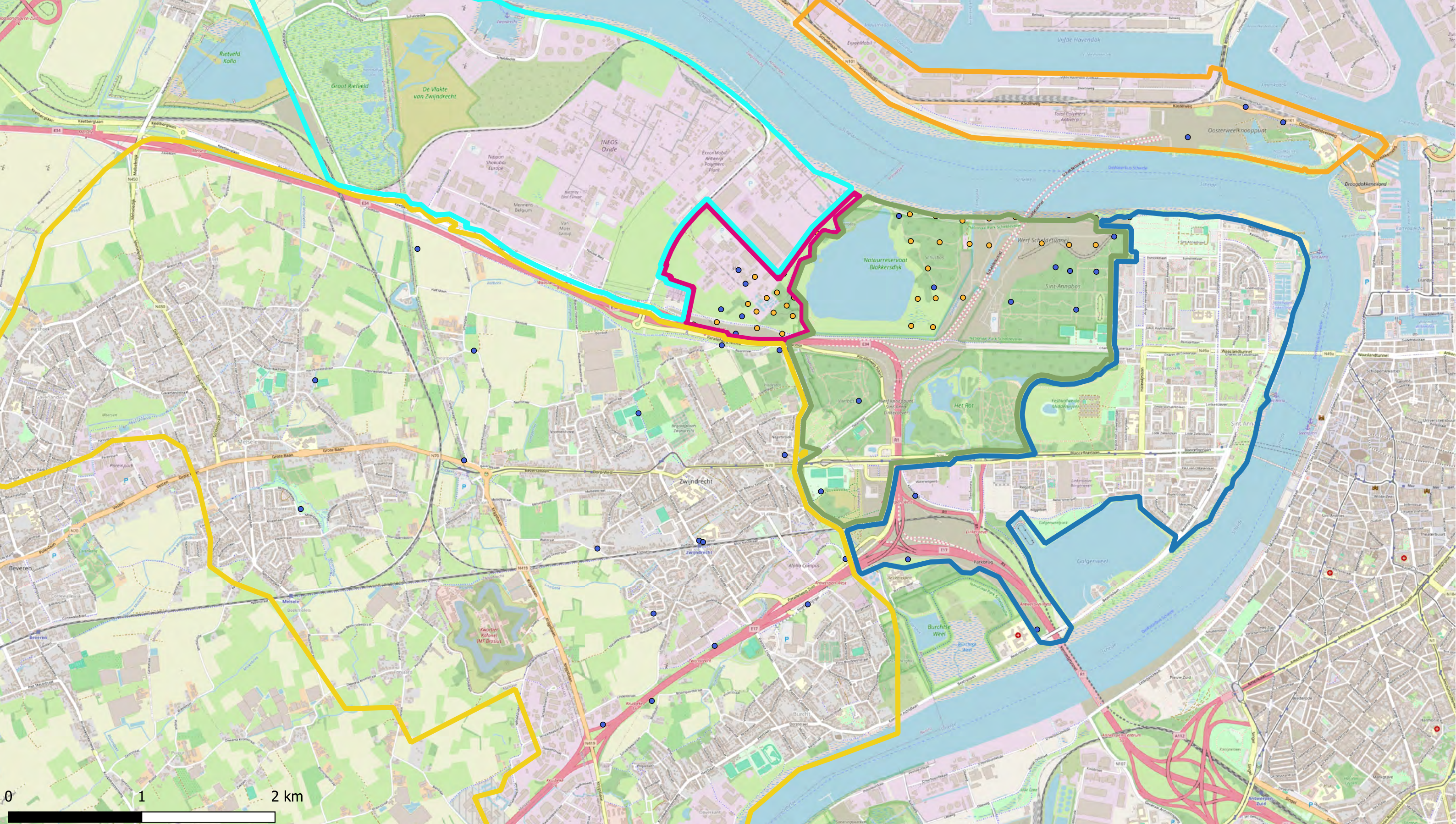
Data range:  
01/01/2017 - 1/11/2023

Titel: Beschrijvend bodemonderzoek - 3M site en omgeving.

Beschrijving:  
Verontreinigingsconcentraties in grondwater - diep - µg/L  
HFPO-DA

Onsite is de meest recente concentratie uit het interval weergegeven, offsite is de maximale concentratie uit het interval weergegeven  
© OpenStreetMap-contributors





Deelzones projectgebied

- 3M-site
- Industriezone
- Natuurgebieden
- Gebied ten zuiden van E34
- Linkeroever
- Rechteroever

MePFBSA

- < DL
- > DL



ERM N.V.

Kantersteen 47  
1000 Brussel  
Tel.: +32 2 550 02 80  
Fax: +32 2 287 36 79



Schaal: 1:26000

Figuur

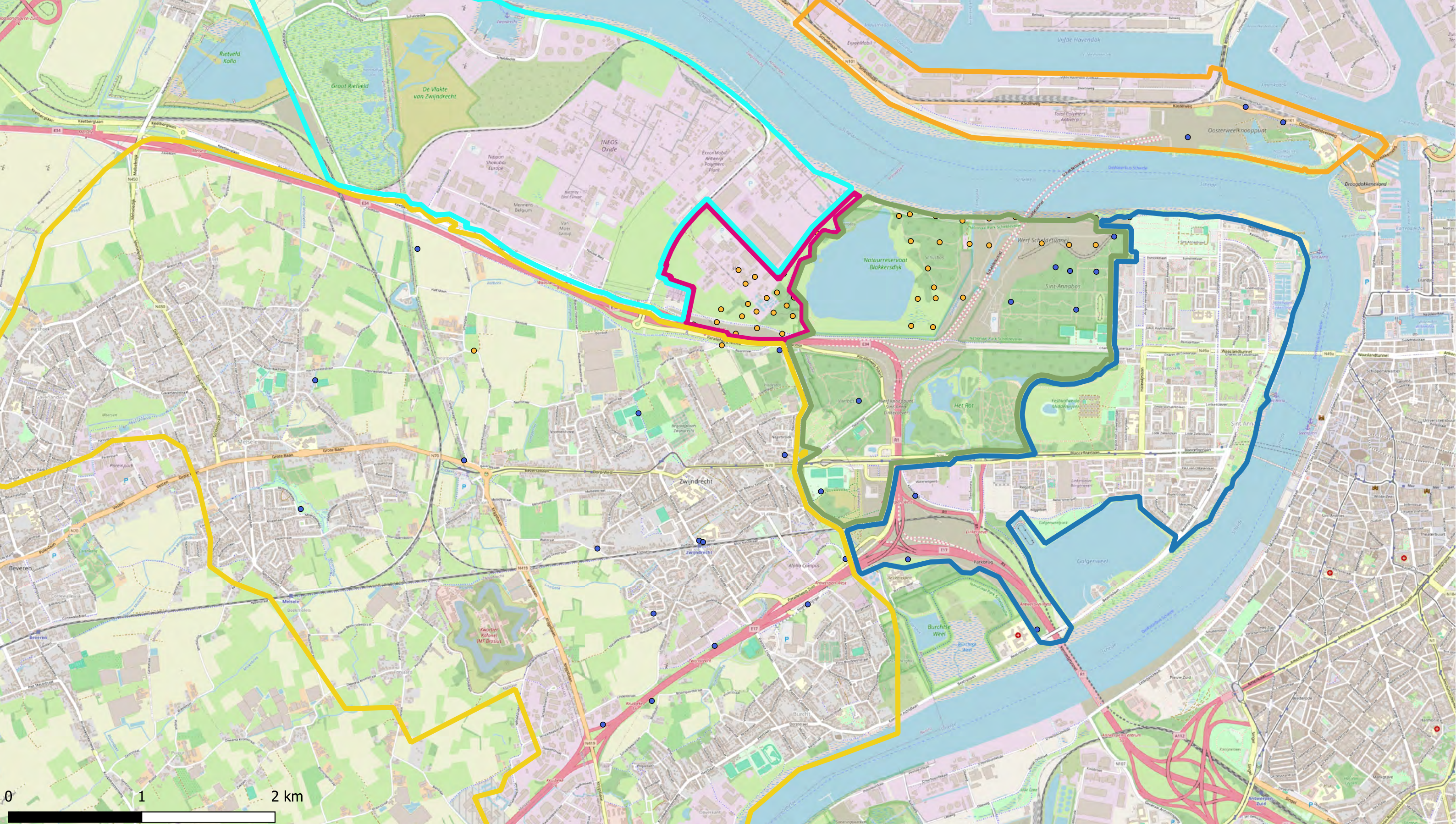
Data range:  
01/01/2017 - 1/11/2023

Titel: Beschrijvend bodemonderzoek - 3M site en omgeving.

Beschrijving:  
Verontreinigingsconcentraties in grondwater - diep - µg/L MePFBSA

Onsite is de meest recente concentratie uit het interval weergegeven, offsite is de maximale concentratie uit het interval weergegeven  
© OpenStreetMap-contributors





Deelzones projectgebied

- 3M-site
- Industriezone
- Natuurgebieden
- Gebied ten zuiden van E34
- Linkeroever
- Rechteroever

MePFBSAA

- < DL
- > DL



ERM N.V.

Kantersteen 47  
1000 Brussel  
Tel.: +32 2 550 02 80  
Fax: +32 2 287 36 79



Schaal: 1:26000

Figuur

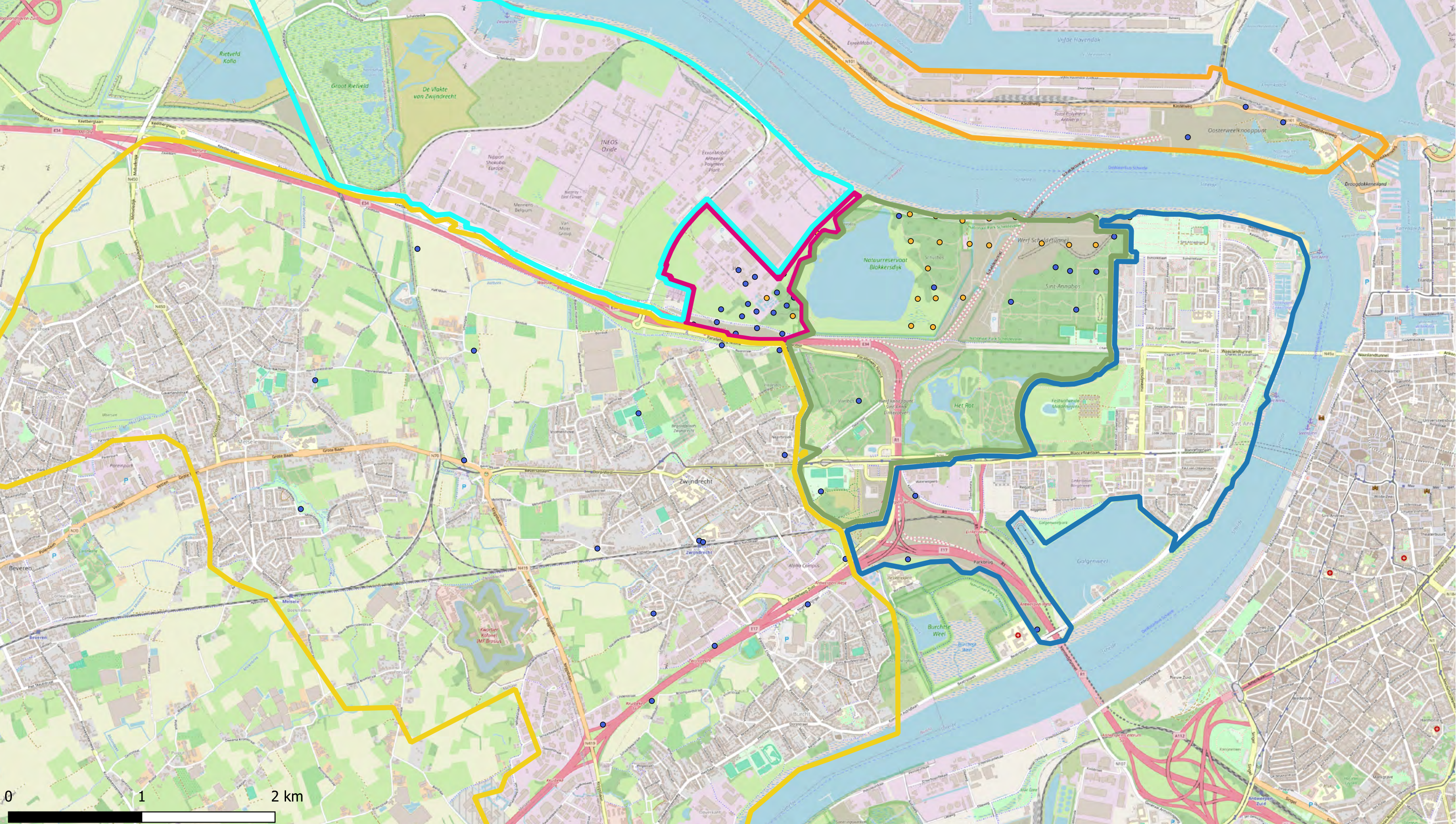
Data range:  
01/01/2017 - 1/11/2023

Titel: Beschrijvend bodemonderzoek - 3M site en omgeving.

Beschrijving:  
Verontreinigingsconcentraties in grondwater - diep - µg/L  
MePFBSAA

Onsite is de meest recente concentratie uit het interval weergegeven, offsite is de maximale concentratie uit het interval weergegeven  
© OpenStreetMap-contributors





Deelzones projectgebied

- 3M-site
- Industriezone
- Natuurgebieden
- Gebied ten zuiden van E34
- Linkeroever
- Rechteroever

MePFOSA

- < DL
- > DL



ERM N.V.

Kantersteen 47  
1000 Brussel  
Tel.: +32 2 550 02 80  
Fax.: +32 2 287 36 79



Schaal: 1:26000

Figuur

Data range: 01/01/2017 - 1/11/2023

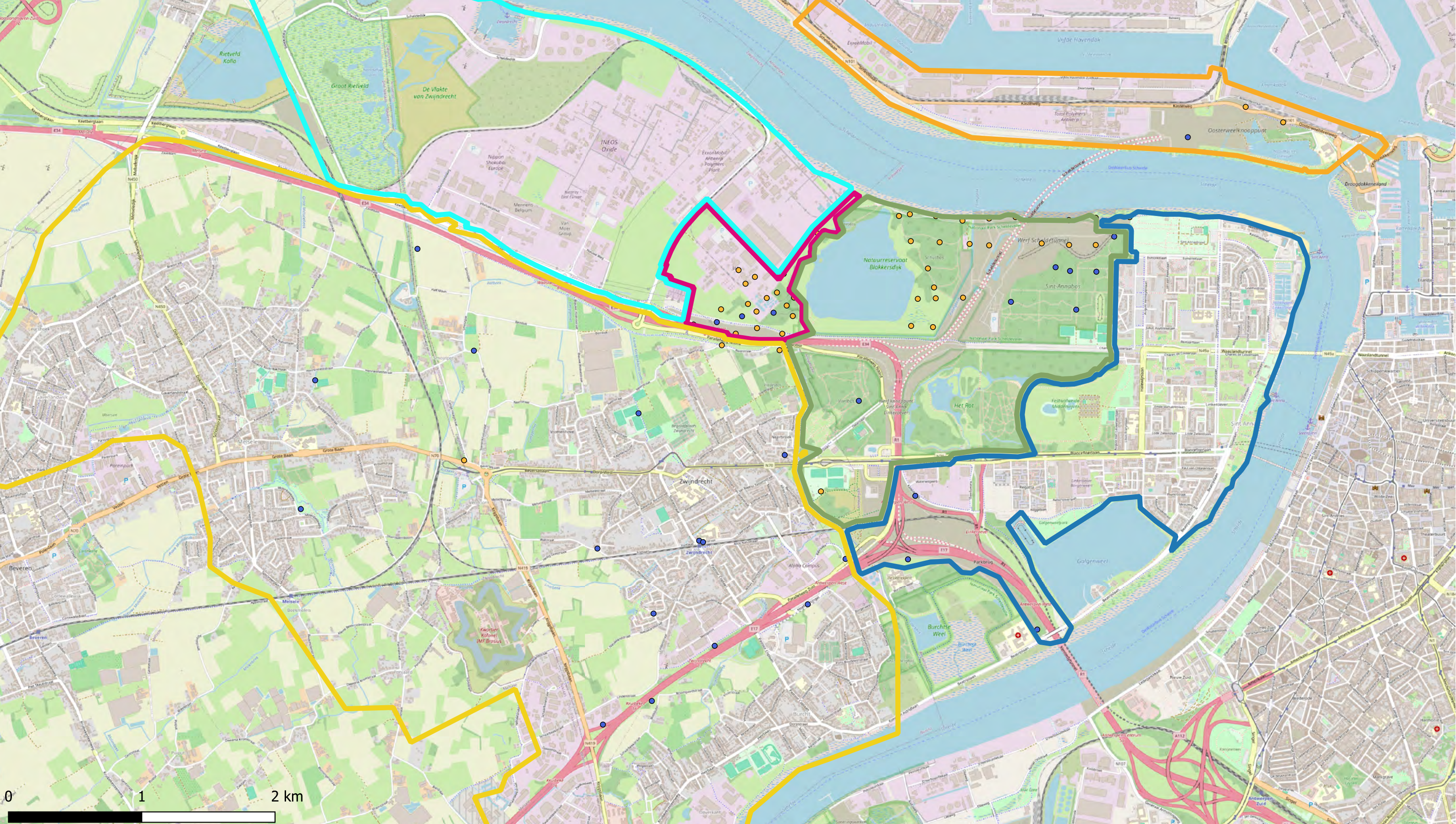
Titel: Beschrijvend bodemonderzoek - 3M site en omgeving.

Beschrijving:  
Verontreinigingsconcentraties in grondwater - diep - µg/L  
MePFOSA

Onsite is de meest recente concentratie uit het interval weergegeven, offsite is de maximale concentratie uit het interval weergegeven

© OpenStreetMap-contributors





Deelzones projectgebied

- 3M-site
- Industriezone
- Natuurgebieden
- Gebied ten zuiden van E34
- Linkeroever
- Rechteroever

MePFOSAA

- < DL
- > DL



ERM N.V.

Kantersteen 47  
1000 Brussel  
Tel.: +32 2 550 02 80  
Fax.: +32 2 287 36 79



Schaal: 1:26000

Figuur

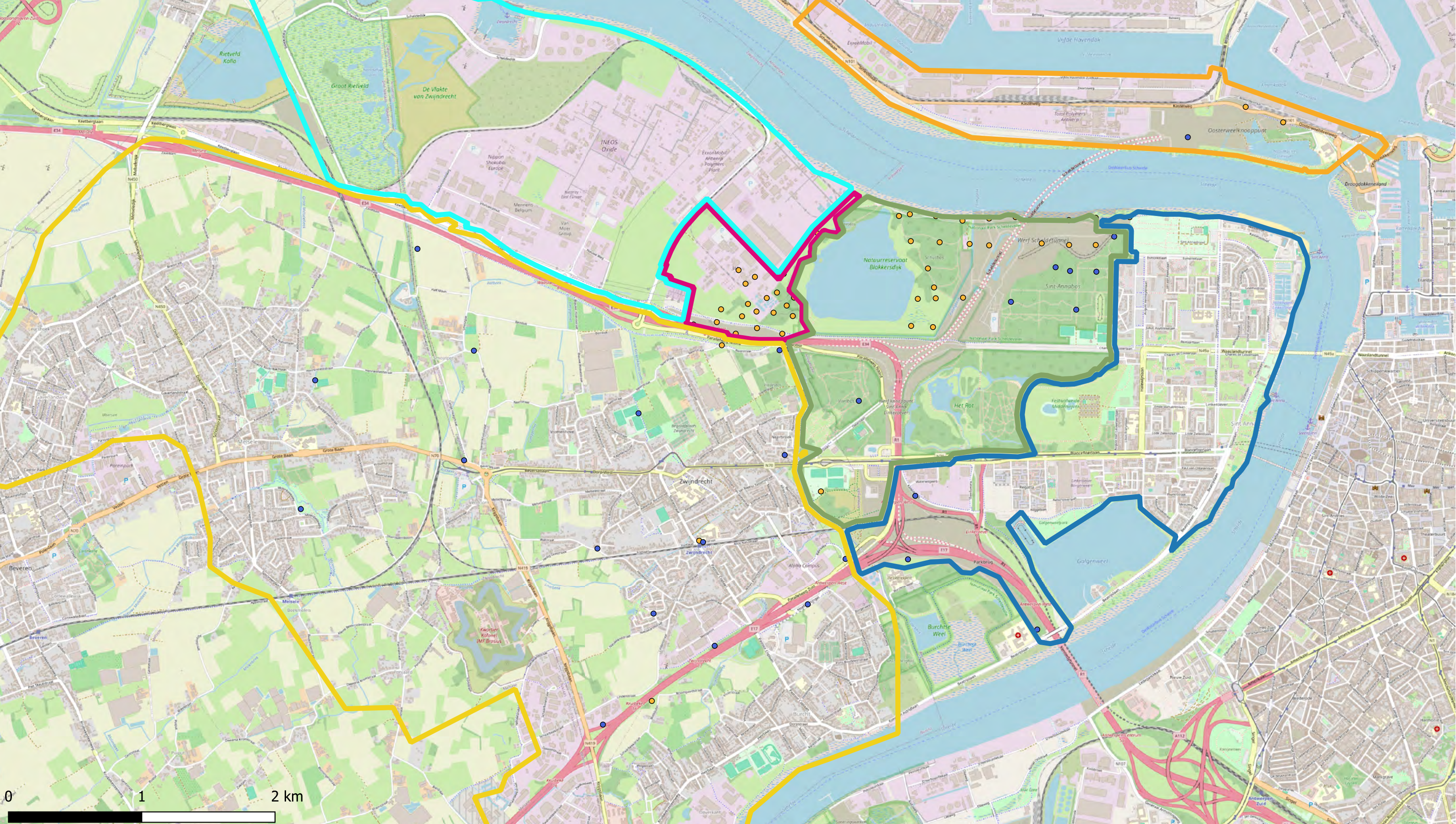
Data range:  
01/01/2017 - 1/11/2023

Titel: Beschrijvend bodemonderzoek - 3M site en omgeving.

Beschrijving:  
Verontreinigingsconcentraties in grondwater - diep - µg/L  
MePFOSAA

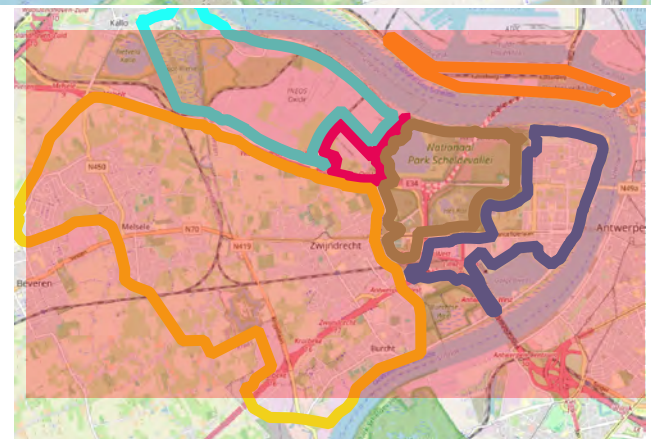
Onsite is de meest recente concentratie uit het interval weergegeven, offsite is de maximale concentratie uit het interval weergegeven  
© OpenStreetMap-contributors





- Deelzones projectgebied**
- 3M-site
  - Industriezone
  - Natuurgebieden
  - Gebied ten zuiden van E34
  - Linkeroever
  - Rechteroever

- PFBSA**
- < DL
  - > DL

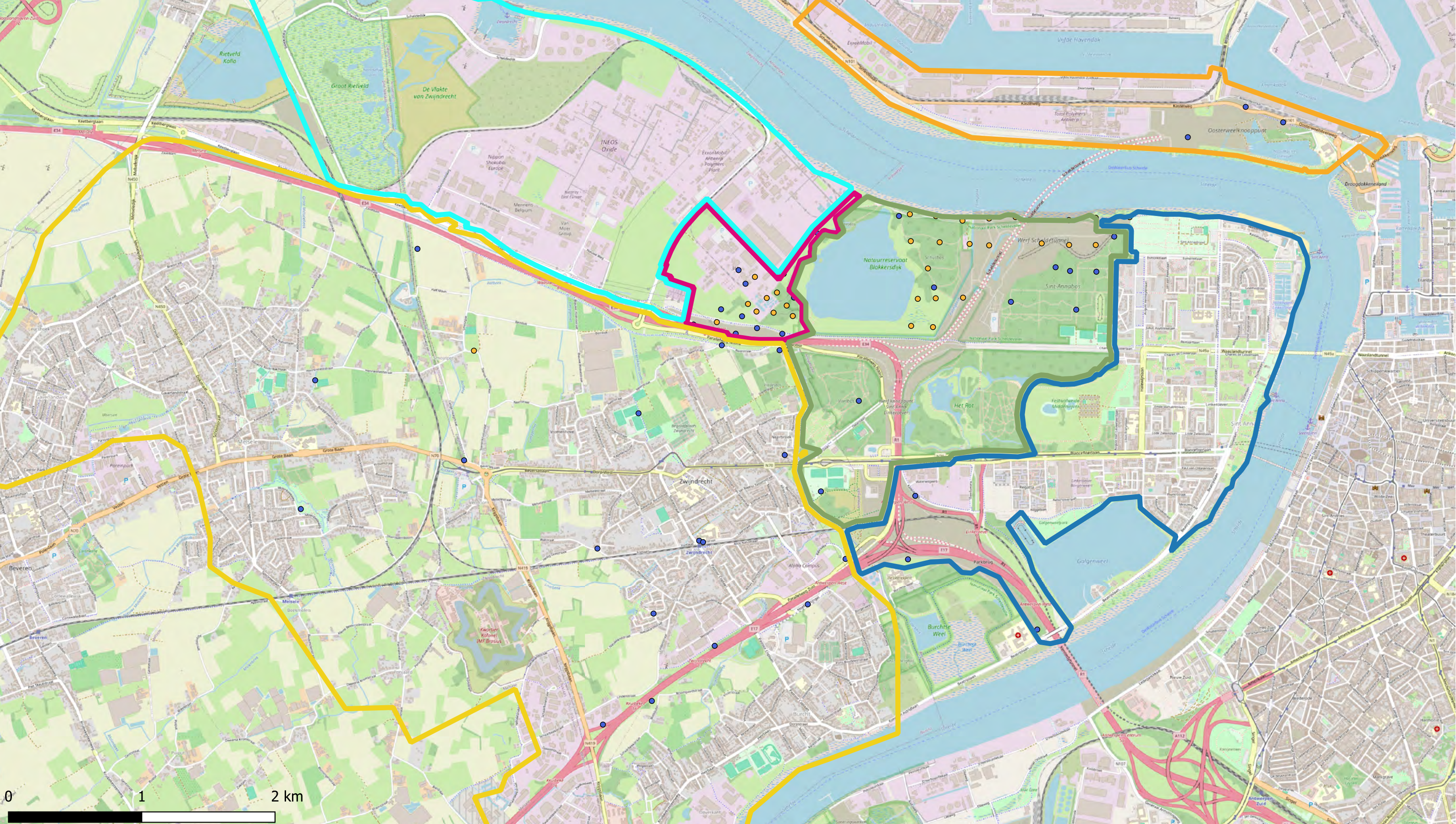


**ERM N.V.**  
 Kantersteen 47  
 1000 Brussel  
 Tel.: +32 2 550 02 80  
 Fax: +32 2 287 36 79



Schaal: <b>1:26000</b>	Titel: Beschrijvend bodemonderzoek - 3M site en omgeving.
Figuur	Beschrijving: Verontreinigingsconcentraties in grondwater - diep - µg/L PFBSA
Data range: 01/01/2017 - 1/11/2023	Onsite is de meest recente concentratie uit het interval weergegeven, offsite is de maximale concentratie uit het interval weergegeven © OpenStreetMap-contributors





Deelzones projectgebied

- 3M-site
- Industriezone
- Natuurgebieden
- Gebied ten zuiden van E34
- Linkeroever
- Rechteroever

PFDA

- < DL
- > DL



ERM N.V.

Kantersteen 47  
1000 Brussel  
Tel.: +32 2 550 02 80  
Fax.: +32 2 287 36 79



Schaal: 1:26000

Figuur

Data range: 01/01/2017 - 1/11/2023

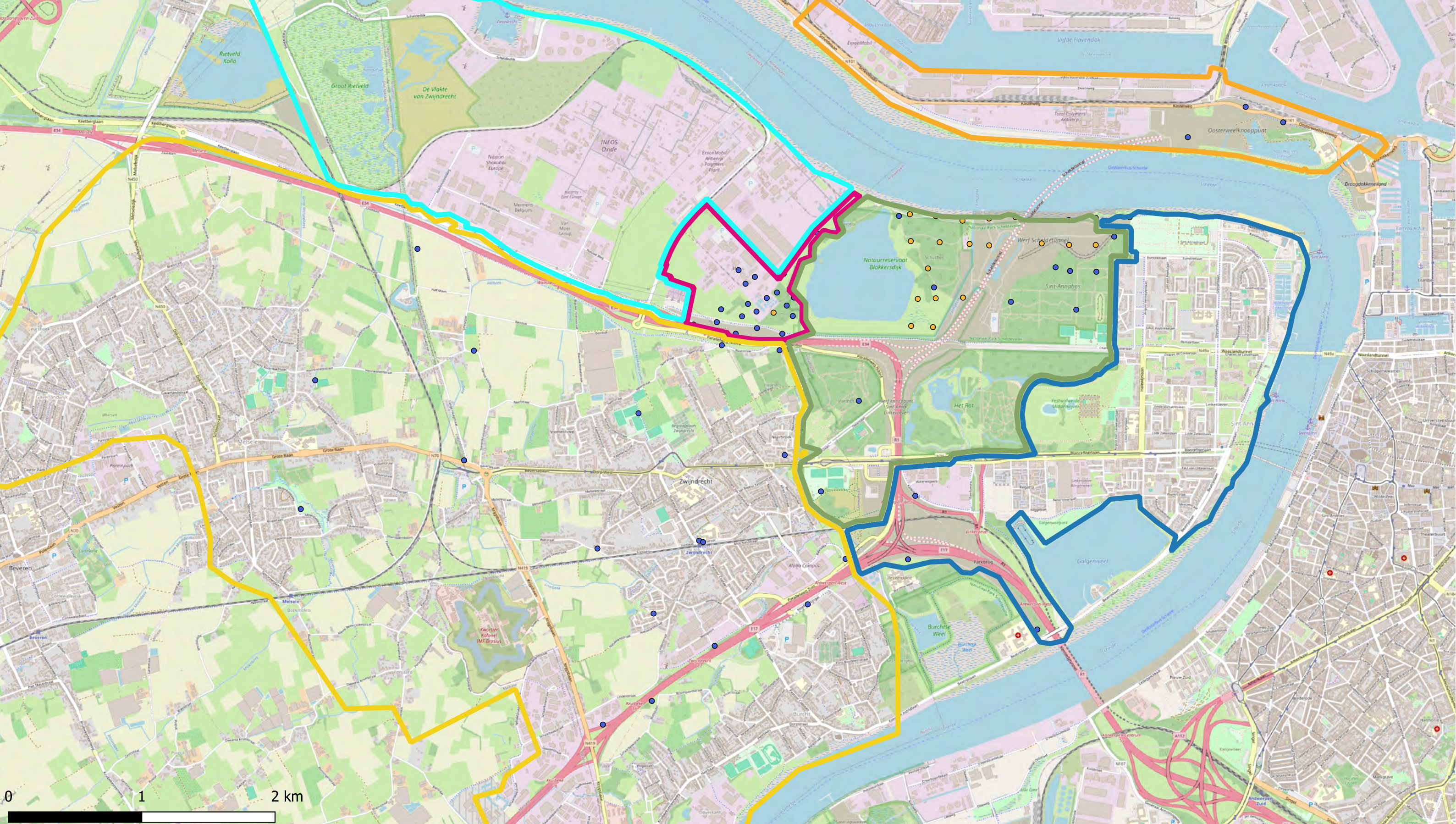
Titel: Beschrijvend bodemonderzoek - 3M site en omgeving.

Beschrijving: Verontreinigingsconcentraties in grondwater - diep - µg/L PFDA

Onsite is de meest recente concentratie uit het interval weergegeven, offsite is de maximale concentratie uit het interval weergegeven

© OpenStreetMap-contributors



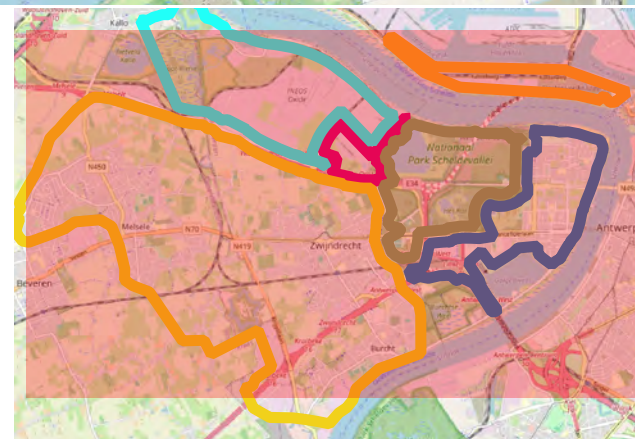


Deelzones projectgebied

- 3M-site
- Industriezone
- Natuurgebieden
- Gebied ten zuiden van E34
- Linkeroever
- Rechteroever

PFDODA

- < DL
- > DL



**ERM N.V.**  
 Kantersteen 47  
 1000 Brussel  
 Tel.: +32 2 550 02 80  
 Fax: +32 2 287 36 79



Schaal: 1:26000

Figuur

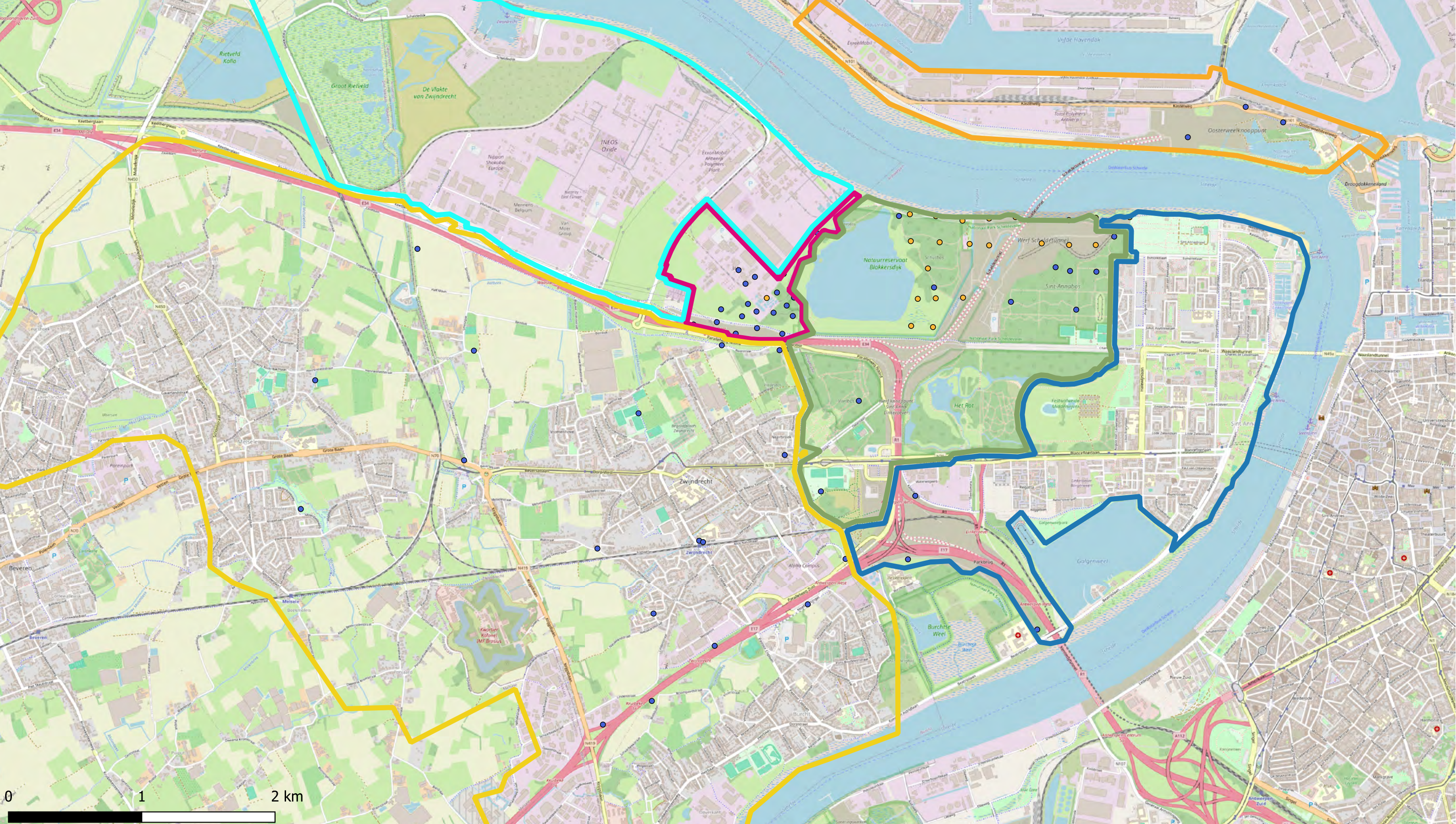
Data range: 01/01/2017 - 1/11/2023

Titel: Beschrijvend bodemonderzoek - 3M site en omgeving.

Beschrijving: Verontreinigingsconcentraties in grondwater - diep - µg/L PFDODA

Onsite is de meest recente concentratie uit het interval weergegeven, offsite is de maximale concentratie uit het interval weergegeven  
 © OpenStreetMap-contributors





Deelzones projectgebied

- 3M-site
- Industriezone
- Natuurgebieden
- Gebied ten zuiden van E34
- Linkeroever
- Rechteroever

PFDS

- < DL
- > DL

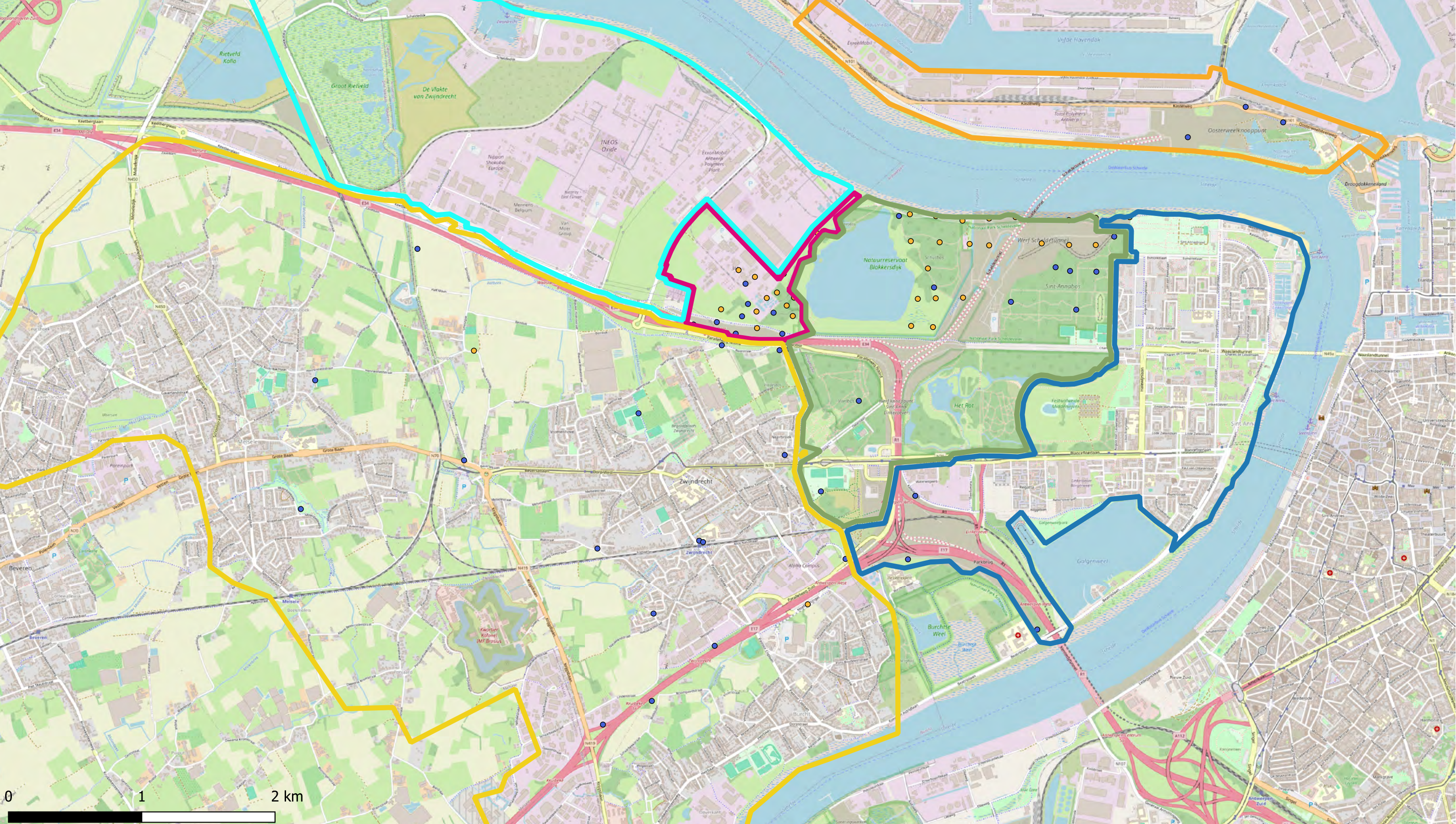


**ERM N.V.**  
 Kantersteen 47  
 1000 Brussel  
 Tel.: +32 2 550 02 80  
 Fax: +32 2 287 36 79



Schaal: <b>1:26000</b>	Titel: Beschrijvend bodemonderzoek - 3M site en omgeving.
Figuur	Beschrijving: Verontreinigingsconcentraties in grondwater - diep - µg/L PFDS
Data range: 01/01/2017 - 1/11/2023	Onsite is de meest recente concentratie uit het interval weergegeven, offsite is de maximale concentratie uit het interval weergegeven © OpenStreetMap-contributors





Deelzones projectgebied

- 3M-site
- Industriezone
- Natuurgebieden
- Gebied ten zuiden van E34
- Linkeroever
- Rechteroever

PFECHS

- <math>< DL</math>
- > DL



ERM N.V.

Kantersteen 47  
1000 Brussel  
Tel.: +32 2 550 02 80  
Fax.: +32 2 287 36 79



Schaal: 1:26000

Figuur

Data range: 01/01/2017 - 1/11/2023

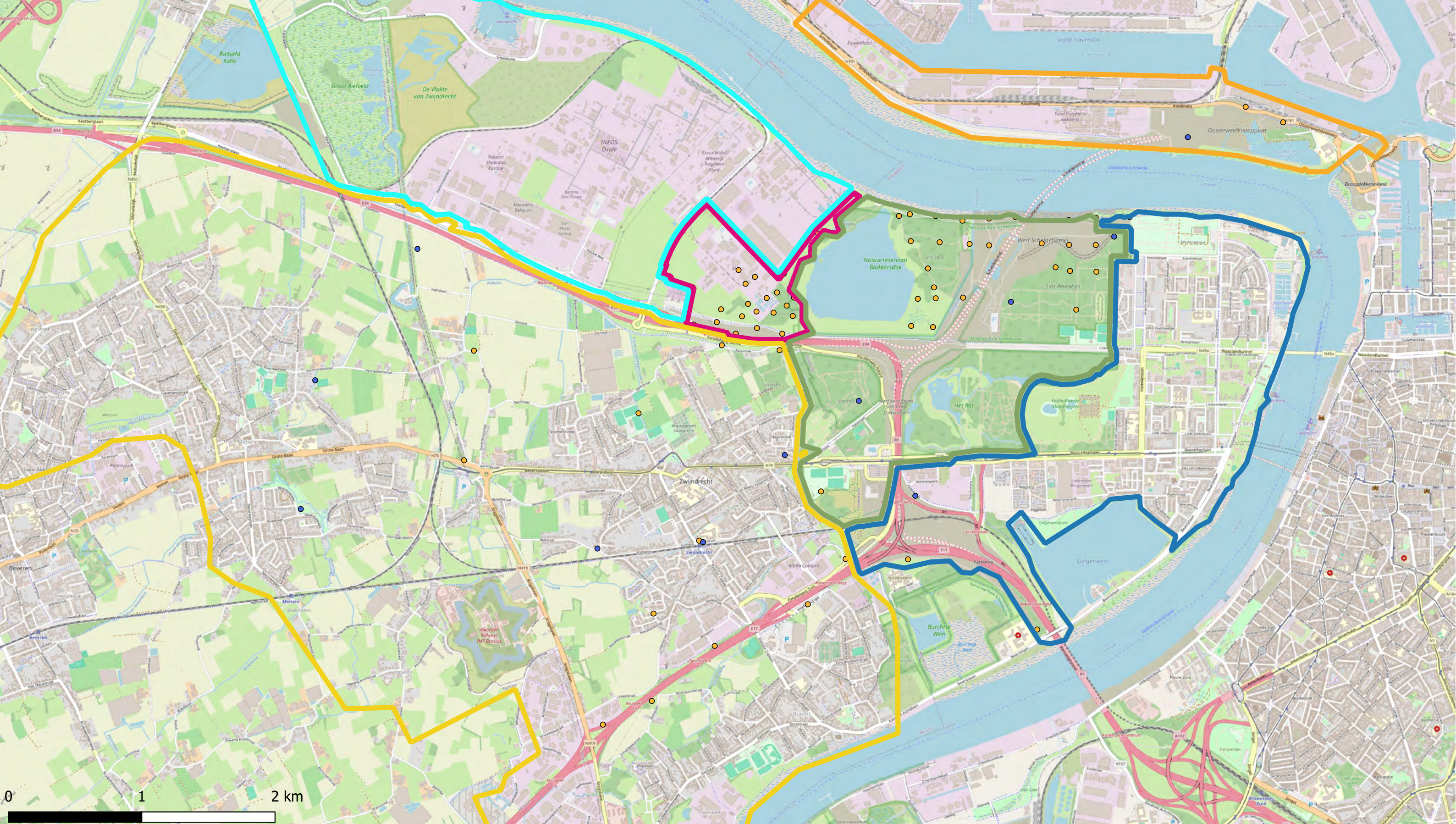
Titel: Beschrijvend bodemonderzoek - 3M site en omgeving.

Beschrijving:  
Verontreinigingsconcentraties in grondwater - diep -  $\mu\text{g/L}$   
PFECHS

Onsite is de meest recente concentratie uit het interval weergegeven, offsite is de maximale concentratie uit het interval weergegeven

© OpenStreetMap-contributors





Deelzones projectgebied

- 3M-site
- Industriezone
- Natuurgebieden
- Gebied ten zuiden van E34
- Linkeroever
- Rechteroever

PFHpA

- < DL
- > DL



ERM N.V.

Kantersteen 47  
1000 Brussel  
Tel.: +32 2 550 02 80  
Fax: +32 2 287 36 79



Schaal: 1:26000

Figuur

Data range: 01/01/2017 - 1/11/2023

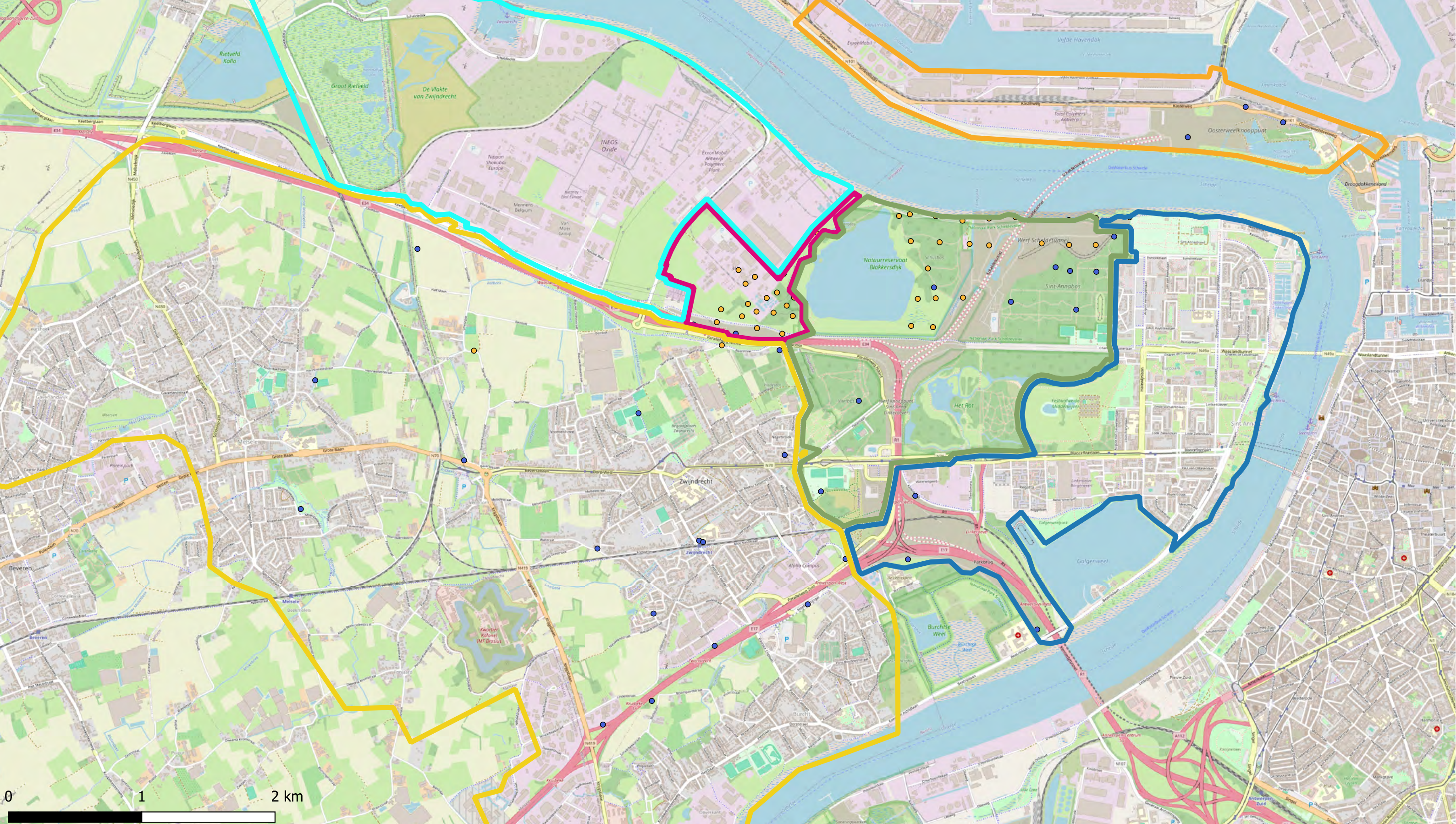
Titel: Beschrijvend bodemonderzoek - 3M site en omgeving.

Beschrijving: Verontreinigingsconcentraties in grondwater - diep - µg/L PFHpA

Onsite is de meest recente concentratie uit het interval weergegeven, offsite is de maximale concentratie uit het interval weergegeven

© OpenStreetMap-contributors





Deelzones projectgebied

- 3M-site
- Industriezone
- Natuurgebieden
- Gebied ten zuiden van E34
- Linkeroever
- Rechteroever

PFHpS

- <math>< DL</math>
- > DL



ERM N.V.

Kantersteen 47  
1000 Brussel  
Tel.: +32 2 550 02 80  
Fax.: +32 2 287 36 79



Schaal: 1:26000

Figuur

Data range: 01/01/2017 - 1/11/2023

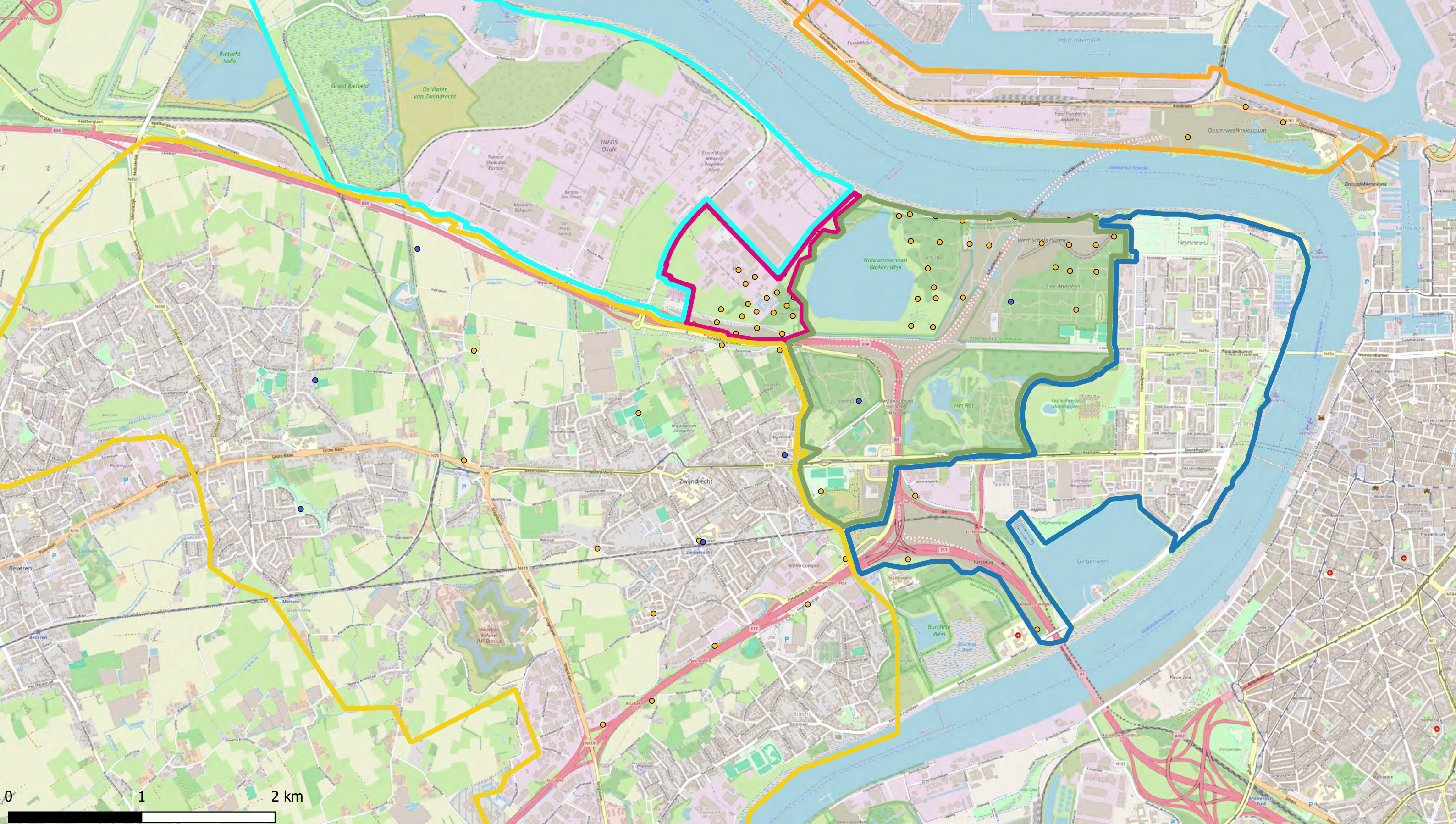
Titel: Beschrijvend bodemonderzoek - 3M site en omgeving.

Beschrijving:  
Verontreinigingsconcentraties in grondwater - diep -  $\mu\text{g/L}$  PFHpS

Onsite is de meest recente concentratie uit het interval weergegeven, offsite is de maximale concentratie uit het interval weergegeven

© OpenStreetMap-contributors





Deelzones projectgebied

- 3M-site
- Industriezone
- Natuurgebieden
- Gebied ten zuiden van E34
- Linkeroever
- Rechteroever

PFHxA

- < DL
- > DL



ERM N.V.

Kantersteen 47  
1000 Brussel  
Tel.: +32 2 550 02 80  
Fax: +32 2 287 36 79



Schaal: 1:26000

Figuur

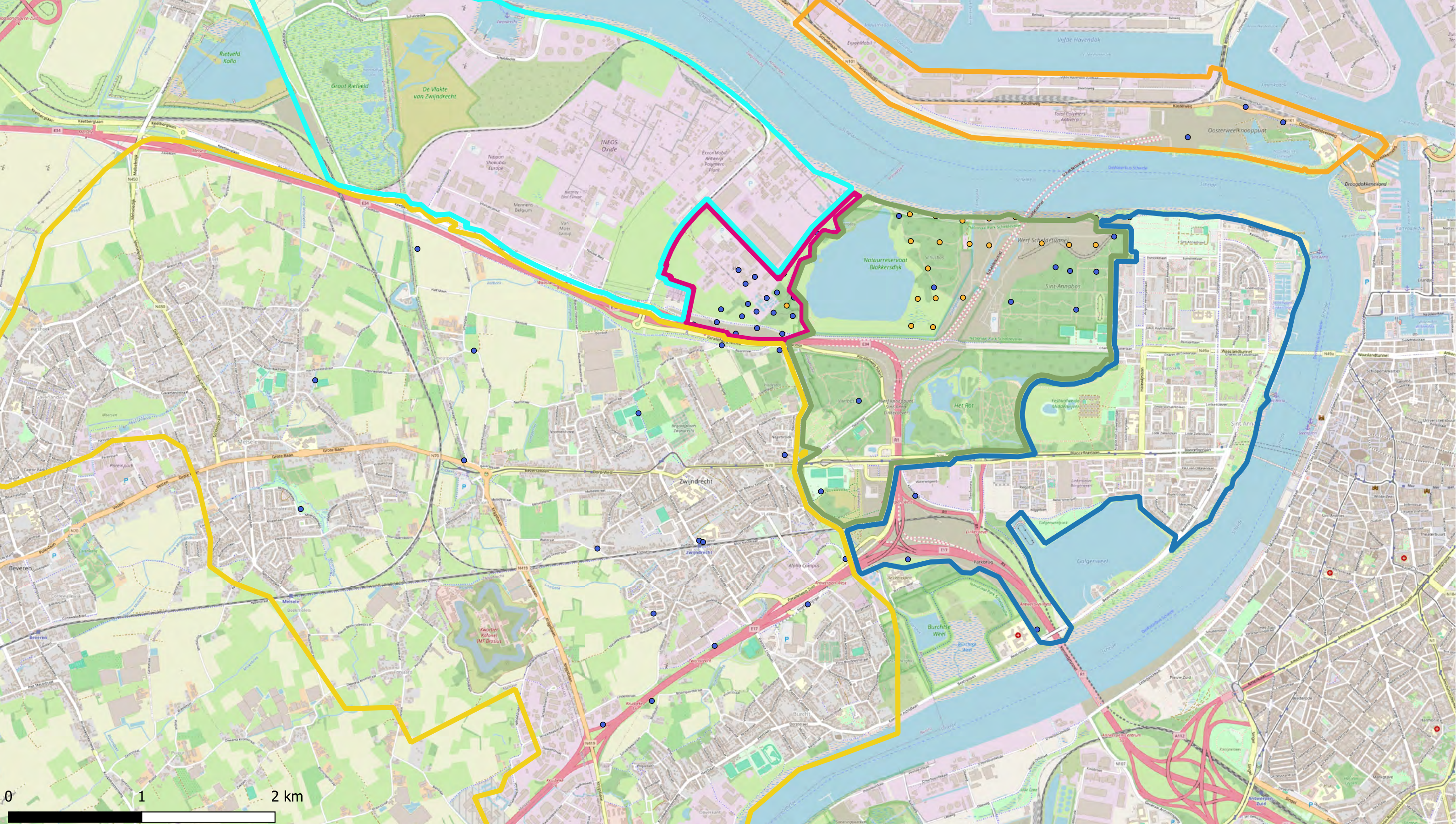
Data range:  
01/01/2017 - 1/11/2023

Titel: Beschrijvend bodemonderzoek - 3M site en omgeving.

Beschrijving:  
Verontreinigingsconcentraties in grondwater - diep - µg/L  
PFHxA

Onsite is de meest recente concentratie uit het interval weergegeven, offsite is de maximale concentratie uit het interval weergegeven  
© OpenStreetMap-contributors





Deelzones projectgebied

- 3M-site
- Industriezone
- Natuurgebieden
- Gebied ten zuiden van E34
- Linkeroever
- Rechteroever

PFHxDA

- <math>< DL</math>
- > DL



ERM N.V.

Kantersteen 47  
1000 Brussel  
Tel.: +32 2 550 02 80  
Fax.: +32 2 287 36 79



Schaal: 1:26000

Figuur

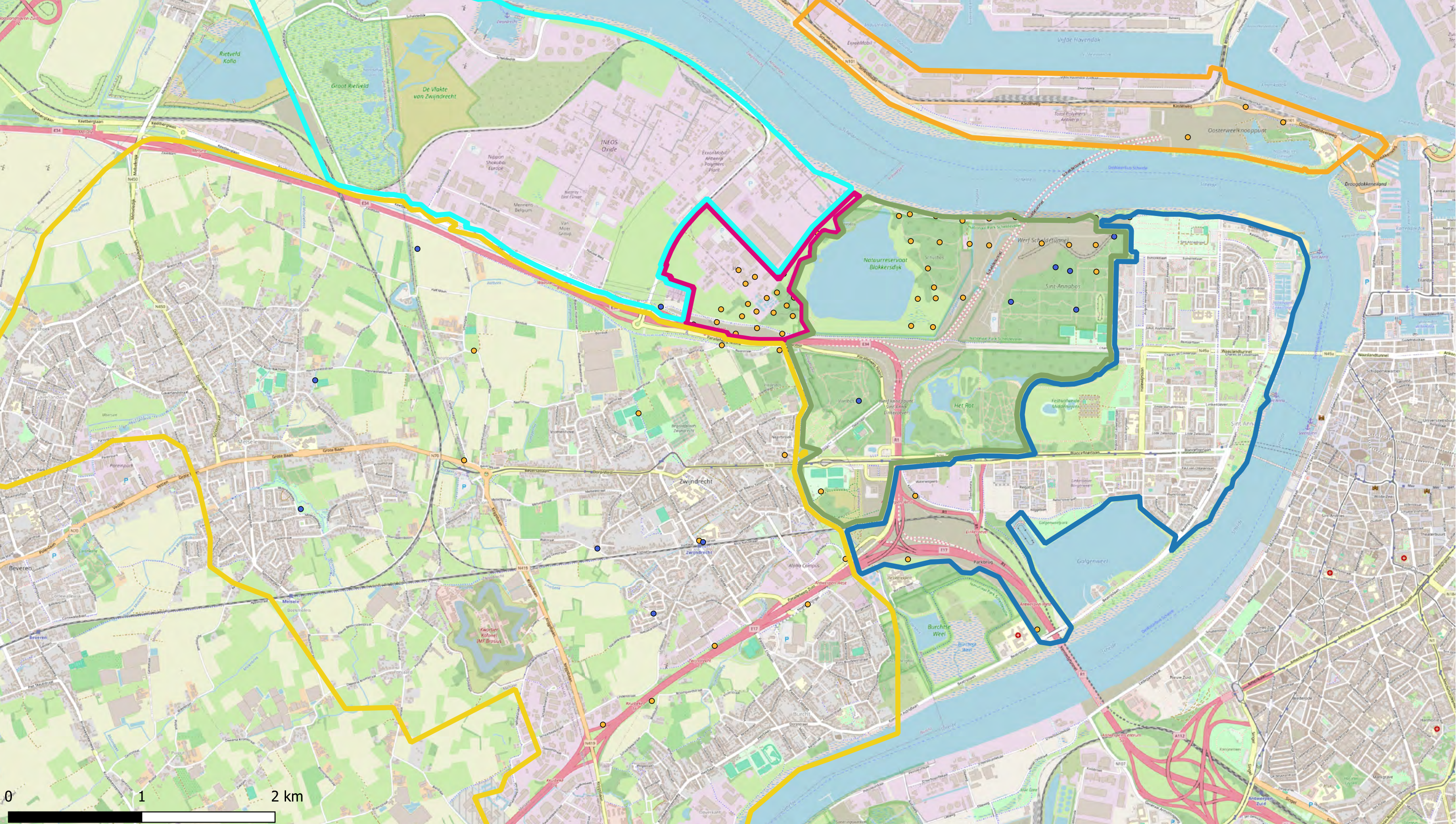
Data range:  
01/01/2017 - 1/11/2023

Titel: Beschrijvend bodemonderzoek - 3M site en omgeving.

Beschrijving:  
Verontreinigingsconcentraties in grondwater - diep -  $\mu\text{g/L}$  PFHxDA

Onsite is de meest recente concentratie uit het interval weergegeven, offsite is de maximale concentratie uit het interval weergegeven  
© OpenStreetMap-contributors



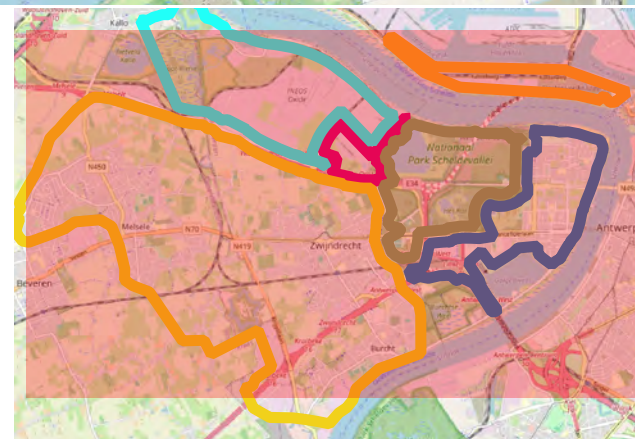


Deelzones projectgebied

- 3M-site
- Industriezone
- Natuurgebieden
- Gebied ten zuiden van E34
- Linkeroever
- Rechteroever

PFHxS

- < DL
- > DL



ERM N.V.

Kantersteen 47  
1000 Brussel  
Tel.: +32 2 550 02 80  
Fax.: +32 2 287 36 79



Schaal: 1:26000

Figuur

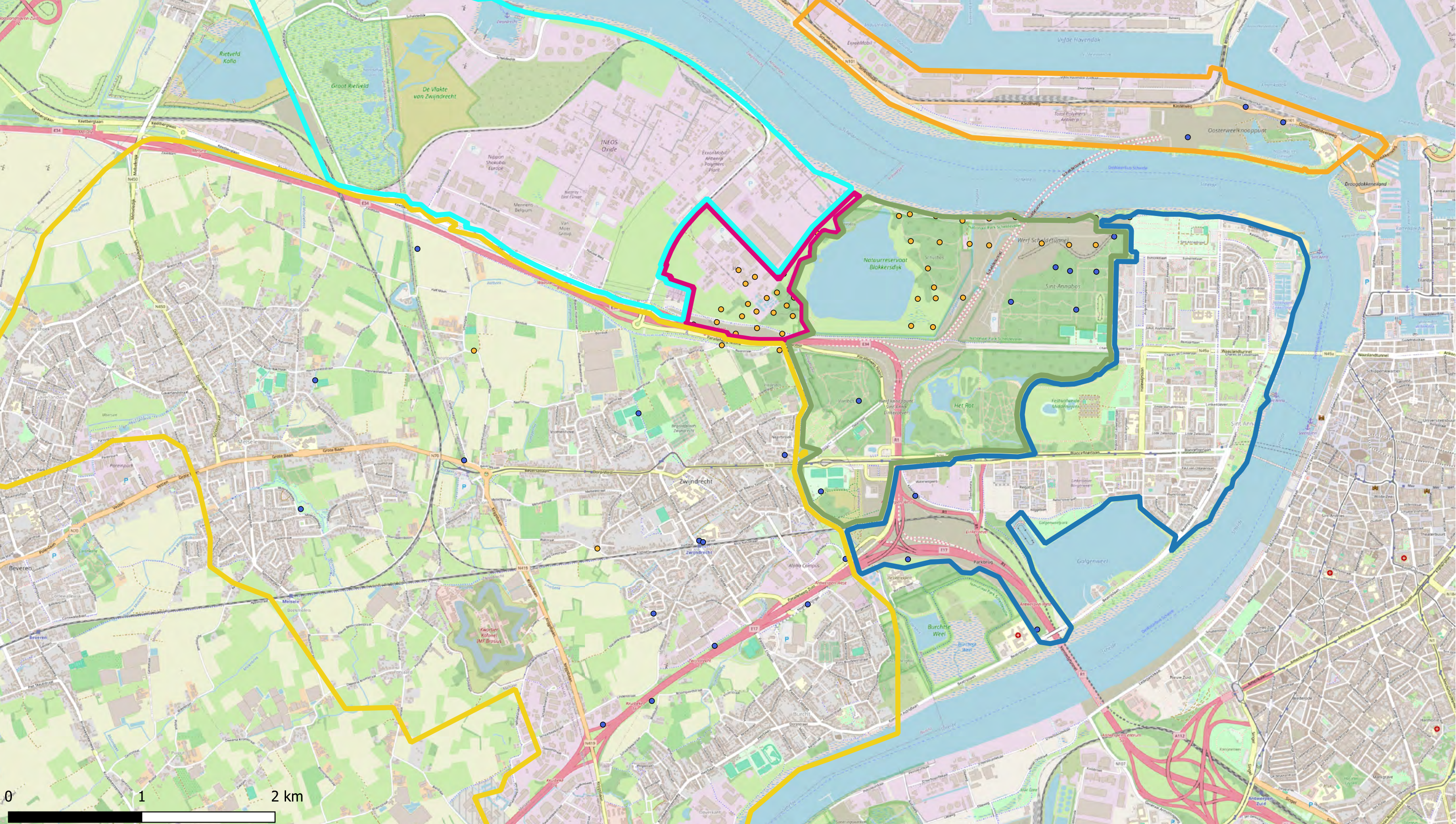
Data range:  
01/01/2017 - 1/11/2023

Titel: Beschrijvend bodemonderzoek - 3M site en omgeving.

Beschrijving:  
Verontreinigingsconcentraties in grondwater - diep - µg/L PFHxS

Onsite is de meest recente concentratie uit het interval weergegeven, offsite is de maximale concentratie uit het interval weergegeven  
© OpenStreetMap-contributors





Deelzones projectgebied

- 3M-site
- Industriezone
- Natuurgebieden
- Gebied ten zuiden van E34
- Linkeroever
- Rechteroever

PFHxSA

- < DL
- > DL



ERM N.V.

Kantersteen 47  
1000 Brussel  
Tel.: +32 2 550 02 80  
Fax: +32 2 287 36 79



Schaal: 1:26000

Figuur

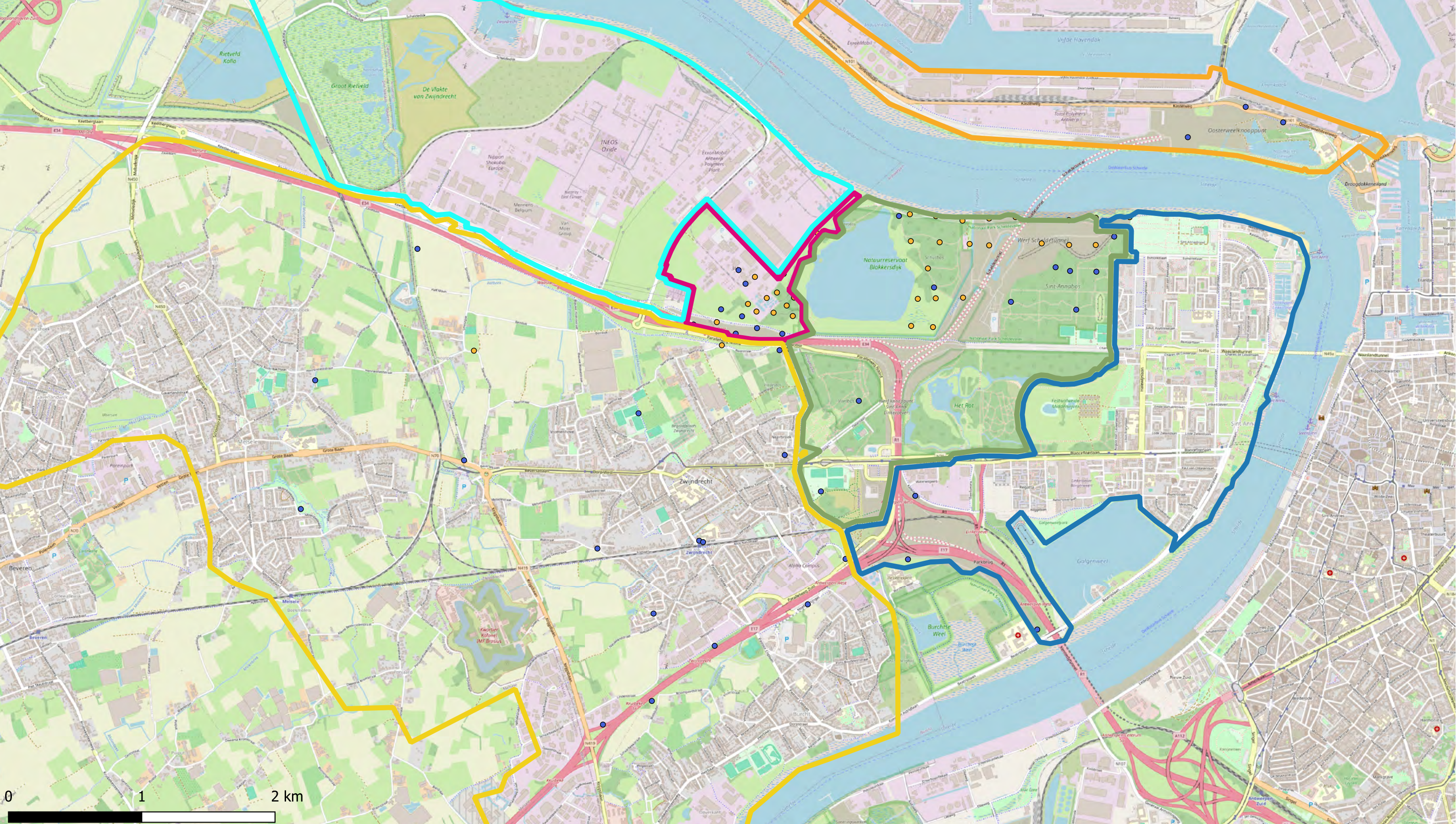
Data range:  
01/01/2017 - 1/11/2023

Titel: Beschrijvend bodemonderzoek - 3M site en omgeving.

Beschrijving:  
Verontreinigingsconcentraties in grondwater - diep - µg/L  
PFHxSA

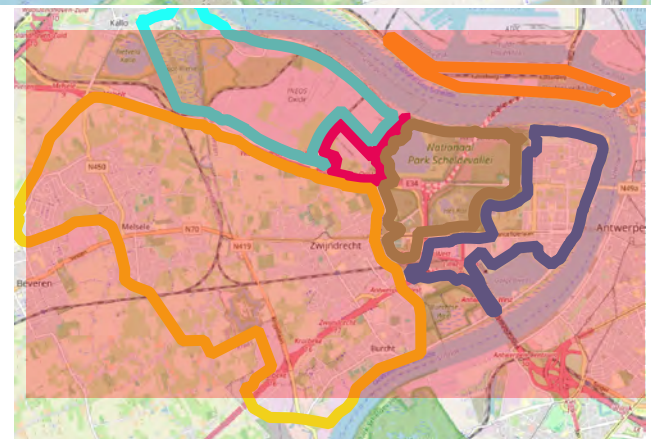
Onsite is de meest recente concentratie uit het interval weergegeven, offsite is de maximale concentratie uit het interval weergegeven  
© OpenStreetMap-contributors





- Deelzones projectgebied**
- 3M-site
  - Industriezone
  - Natuurgebieden
  - Gebied ten zuiden van E34
  - Linkeroever
  - Rechteroever

- PFNA**
- < DL
  - > DL

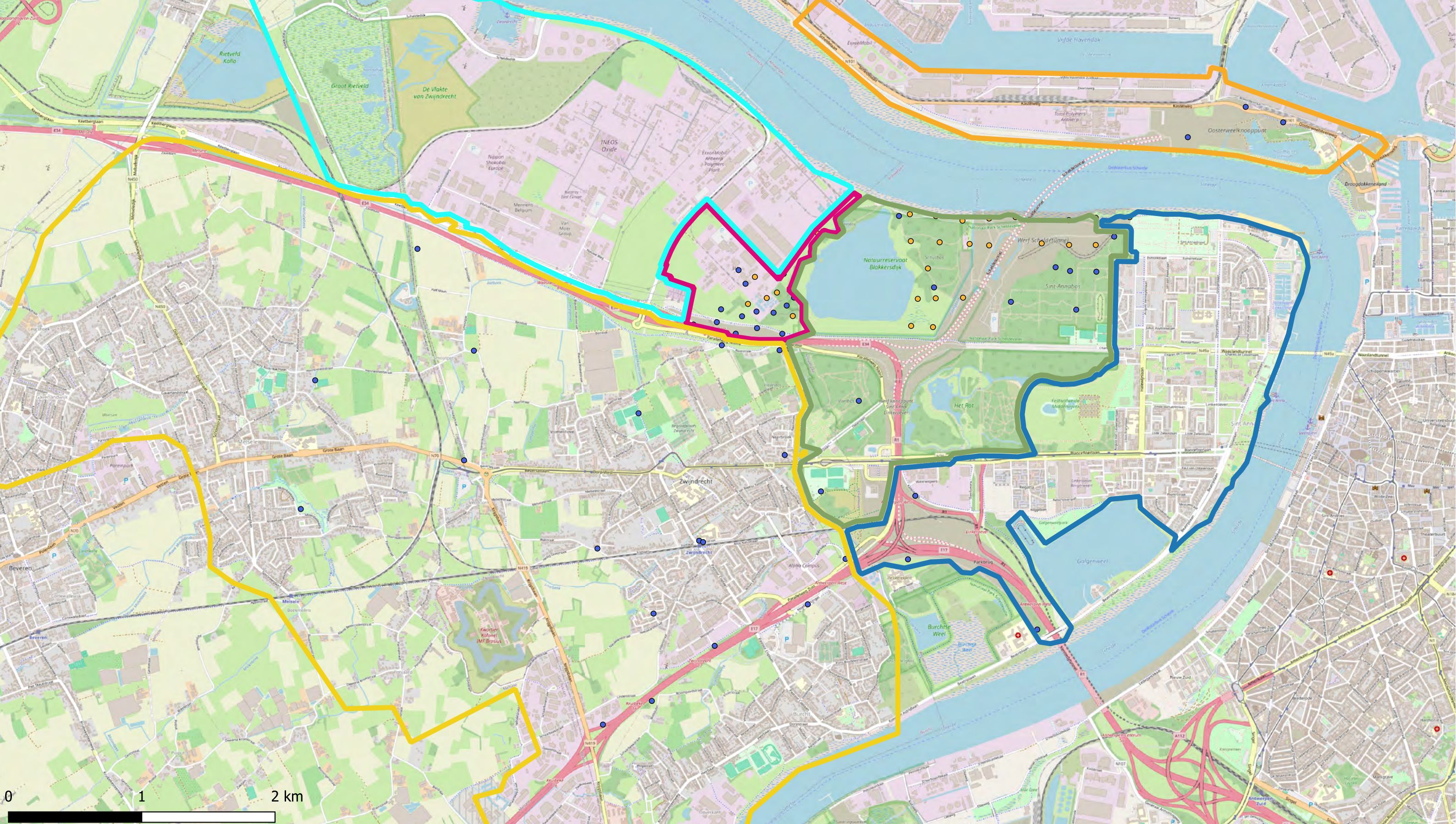


**ERM N.V.**  
 Kantersteen 47  
 1000 Brussel  
 Tel.: +32 2 550 02 80  
 Fax.: +32 2 287 36 79



Schaal: <b>1:26000</b>	Titel: Beschrijvend bodemonderzoek - 3M site en omgeving.
Figuur	Beschrijving: Verontreinigingsconcentraties in grondwater - diep - µg/L PFNA
Data range: 01/01/2017 - 1/11/2023	Onsite is de meest recente concentratie uit het interval weergegeven, offsite is de maximale concentratie uit het interval weergegeven © OpenStreetMap-contributors



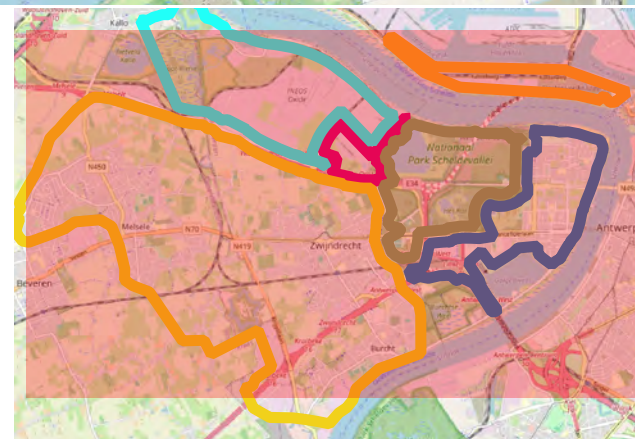


Deelzones projectgebied

- 3M-site
- Industriezone
- Natuurgebieden
- Gebied ten zuiden van E34
- Linkeroever
- Rechteroever

PFNS

- < DL
- > DL



ERM N.V.

Kantersteen 47  
1000 Brussel  
Tel.: +32 2 550 02 80  
Fax.: +32 2 287 36 79



Schaal: 1:26000

Figuur

Data range: 01/01/2017 - 1/11/2023

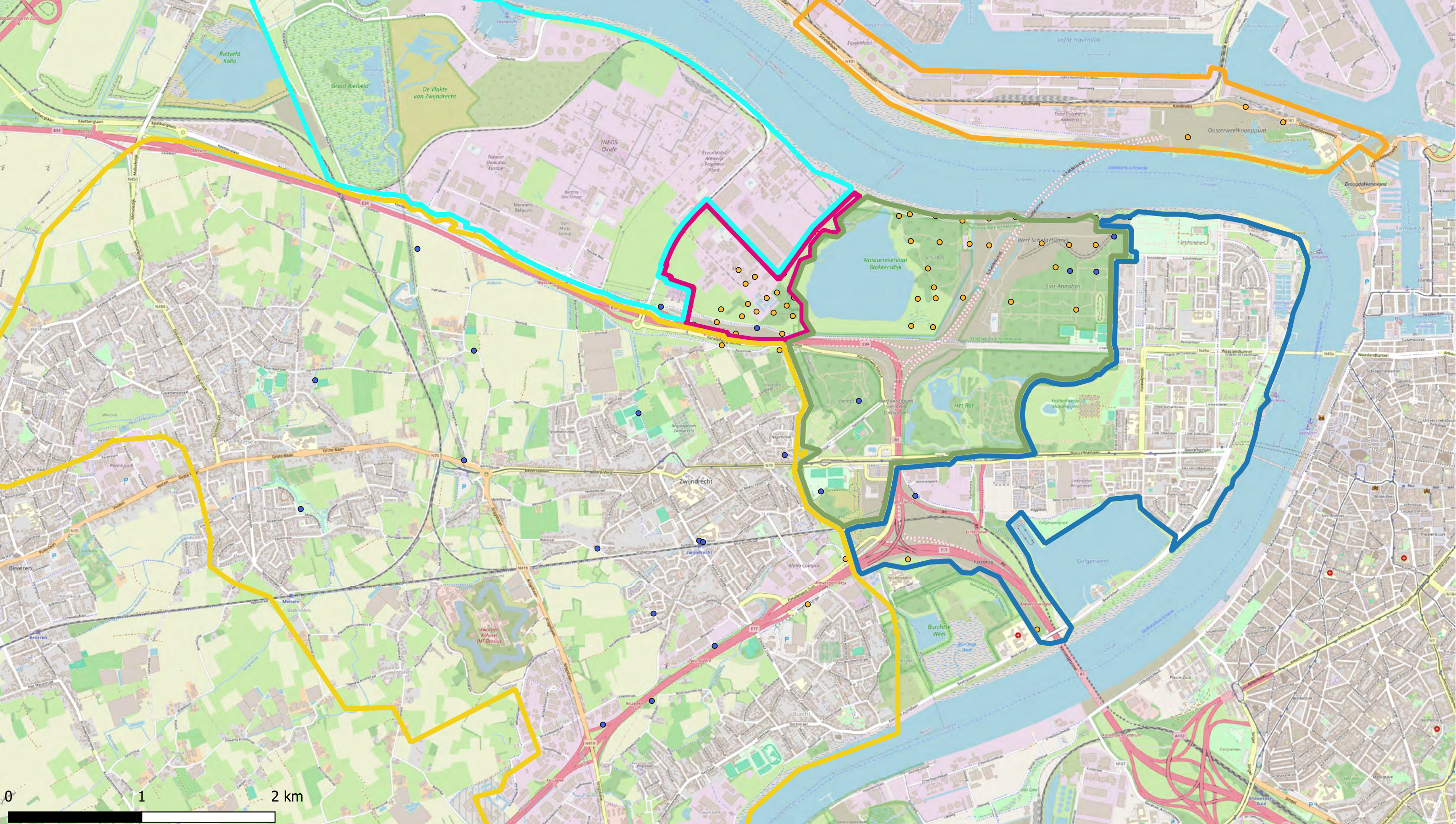
Titel: Beschrijvend bodemonderzoek - 3M site en omgeving.

Beschrijving: Verontreinigingsconcentraties in grondwater - diep - µg/L PFNS

Onsite is de meest recente concentratie uit het interval weergegeven, offsite is de maximale concentratie uit het interval weergegeven

© OpenStreetMap-contributors



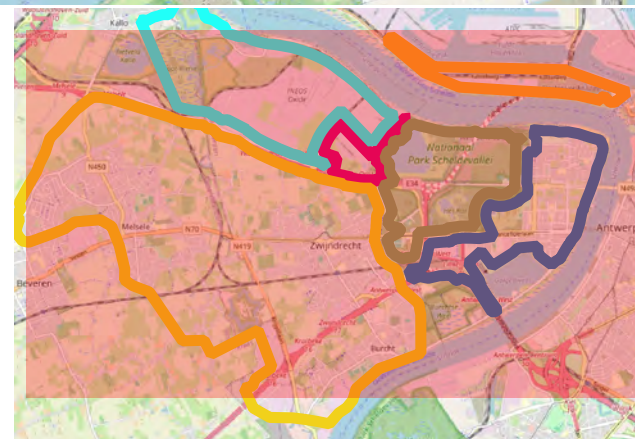


Deelzones projectgebied

- 3M-site
- Industriezone
- Natuurgebieden
- Gebied ten zuiden van E34
- Linkeroever
- Rechteroever

PFOSA

- < DL
- > DL



ERM N.V.

Kantersteen 47  
1000 Brussel  
Tel.: +32 2 550 02 80  
Fax.: +32 2 287 36 79



Schaal: 1:26000

Figuur

Data range: 01/01/2017 - 1/11/2023

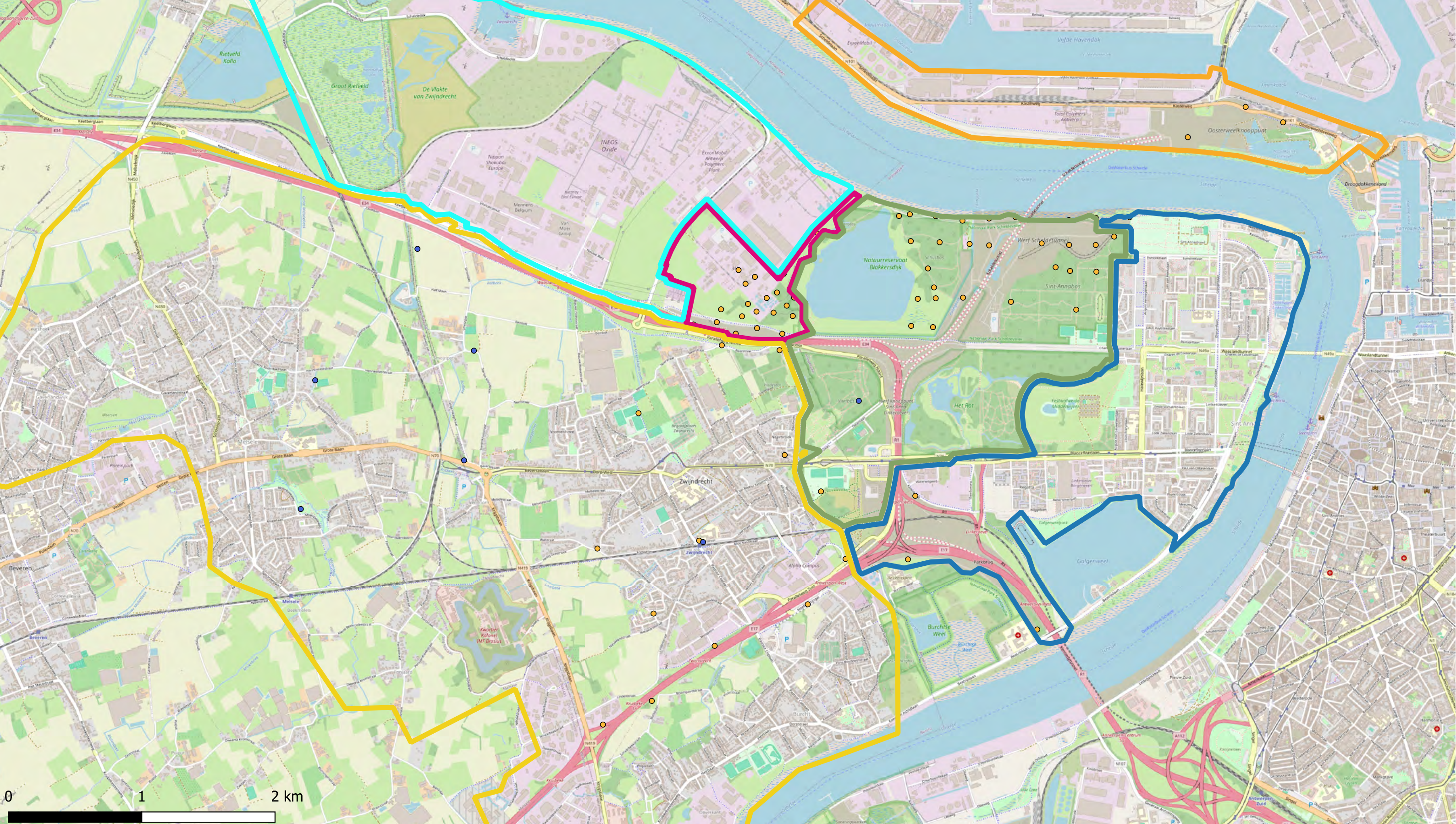
Titel: Beschrijvend bodemonderzoek - 3M site en omgeving.

Beschrijving:  
Verontreinigingsconcentraties in grondwater - diep - µg/L  
PFOSA

Onsite is de meest recente concentratie uit het interval weergegeven, offsite is de maximale concentratie uit het interval weergegeven

© OpenStreetMap-contributors





Deelzones projectgebied

- 3M-site
- Industriezone
- Natuurgebieden
- Gebied ten zuiden van E34
- Linkeroever
- Rechteroever

PFPeA

- < DL
- > DL



ERM N.V.

Kantersteen 47  
1000 Brussel  
Tel.: +32 2 550 02 80  
Fax.: +32 2 287 36 79



Schaal: 1:26000

Figuur

Data range: 01/01/2017 - 1/11/2023

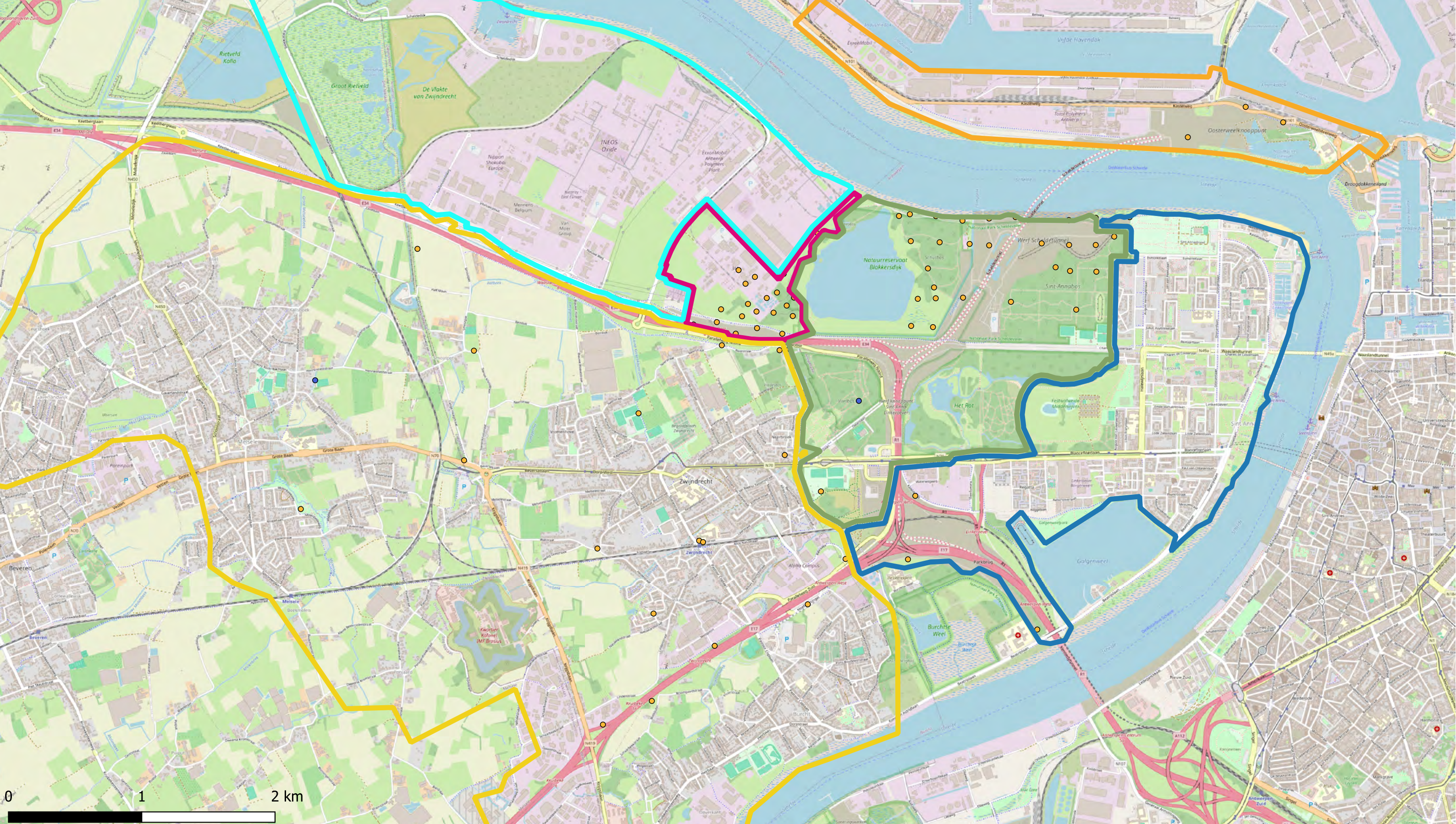
Titel: Beschrijvend bodemonderzoek - 3M site en omgeving.

Beschrijving:  
Verontreinigingsconcentraties in grondwater - diep - µg/L  
PFPeA

Onsite is de meest recente concentratie uit het interval weergegeven, offsite is de maximale concentratie uit het interval weergegeven

© OpenStreetMap-contributors





Deelzones projectgebied

- 3M-site
- Industriezone
- Natuurgebieden
- Gebied ten zuiden van E34
- Linkeroever
- Rechteroever

PFPeS

- < DL
- > DL



ERM N.V.

Kantersteen 47  
1000 Brussel  
Tel.: +32 2 550 02 80  
Fax.: +32 2 287 36 79



Schaal: 1:26000

Figuur

Data range:  
01/01/2017 - 1/11/2023

Titel: Beschrijvend bodemonderzoek - 3M site en omgeving.

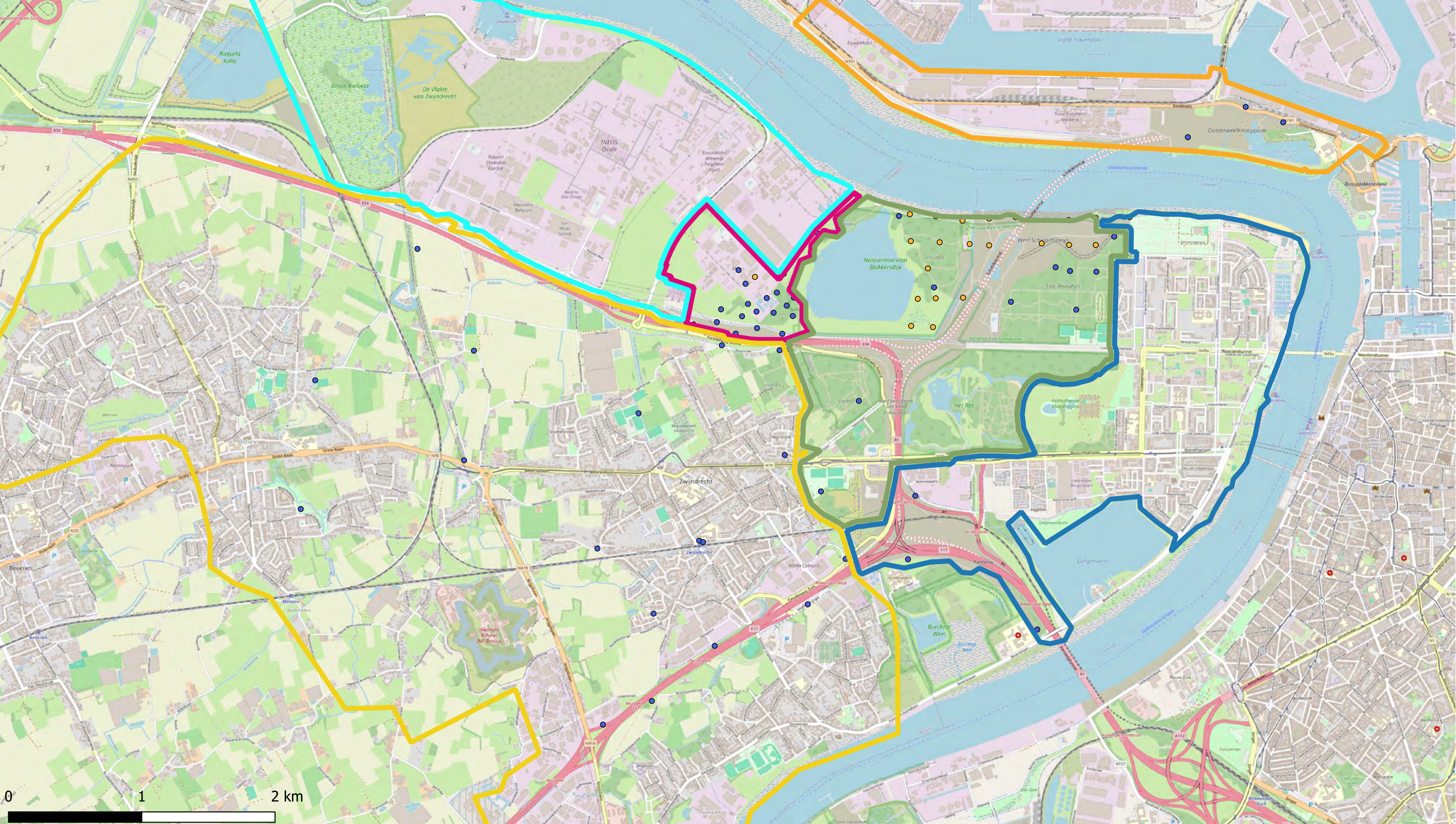
Beschrijving:  
Verontreinigingsconcentraties in grondwater - diep - µg/L PFPeS

Onsite is de meest recente concentratie uit het interval weergegeven, offsite is de maximale concentratie uit het interval weergegeven  
© OpenStreetMap-contributors









Deelzones projectgebied

- 3M-site
- Industriezone
- Natuurgebieden
- Gebied ten zuiden van E34
- Linkeroever
- Rechteroever

PFUnDA

- <math>< DL</math>
- > DL



ERM N.V.

Kantersteen 47  
1000 Brussel  
Tel.: +32 2 550 02 80  
Fax.: +32 2 287 36 79



Schaal: 1:26000

Figuur

Data range: 01/01/2017 - 1/11/2023

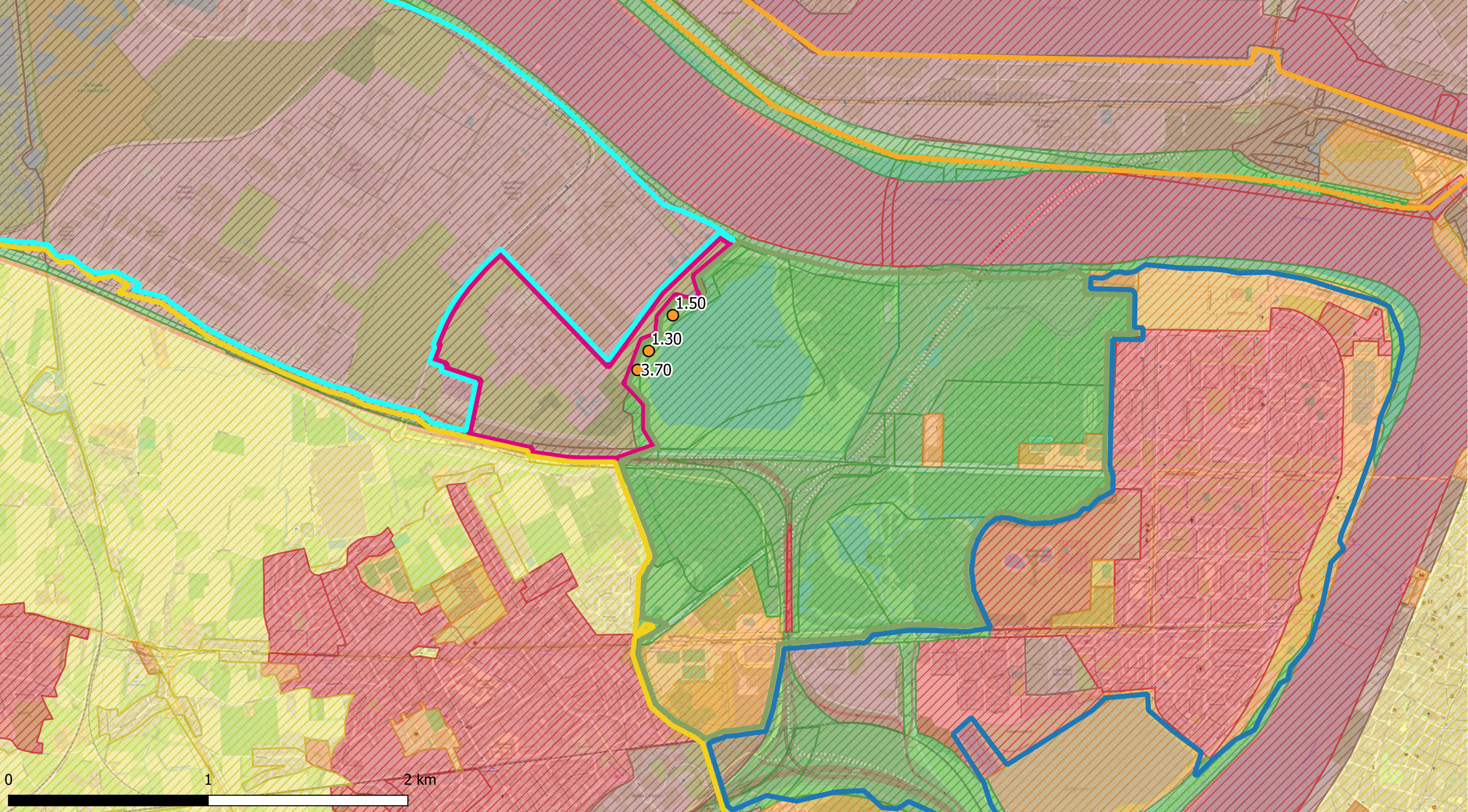
Titel: Beschrijvend bodemonderzoek - 3M site en omgeving.

Beschrijving:  
Verontreinigingsconcentraties in grondwater - diep -  $\mu\text{g/L}$  PFUnDA

Onsite is de meest recente concentratie uit het interval weergegeven, offsite is de maximale concentratie uit het interval weergegeven

© OpenStreetMap-contributors





Deelzones projectgebied

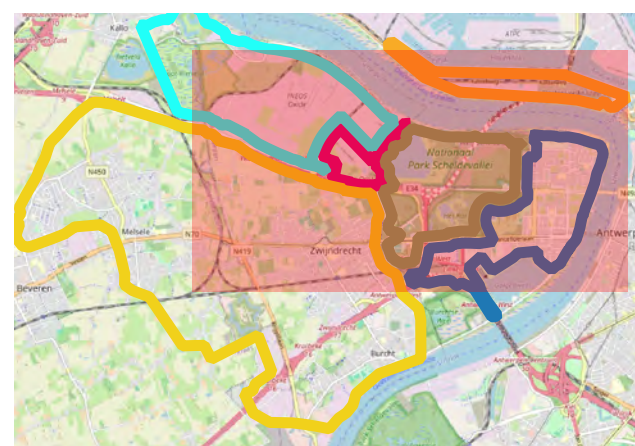
- 3M-site
- Industriezone
- Natuurgebieden
- Gebied ten zuiden van E34
- Linkeroever
- Rechteroever

Landuse

- Type I - Natural
- Type II - Agricultural
- Type III - Urban
- Type IV - Recreational
- Type V - Industrial

PFOS (µg/l)

- < DL
- DL - 0.1
- 0.1 - 0.5
- 0.5 - 1
- 1 - 20
- 20 - 500
- 500 - 5000
- > 5000



ERM N.V.

Kantersteen 47  
1000 Brussel  
Tel.: +32 2 550 02 80  
Fax: +32 2 287 36 79



Schaal:

1:17500

Titel: Beschrijvend bodemonderzoek - 3M site en omgeving.

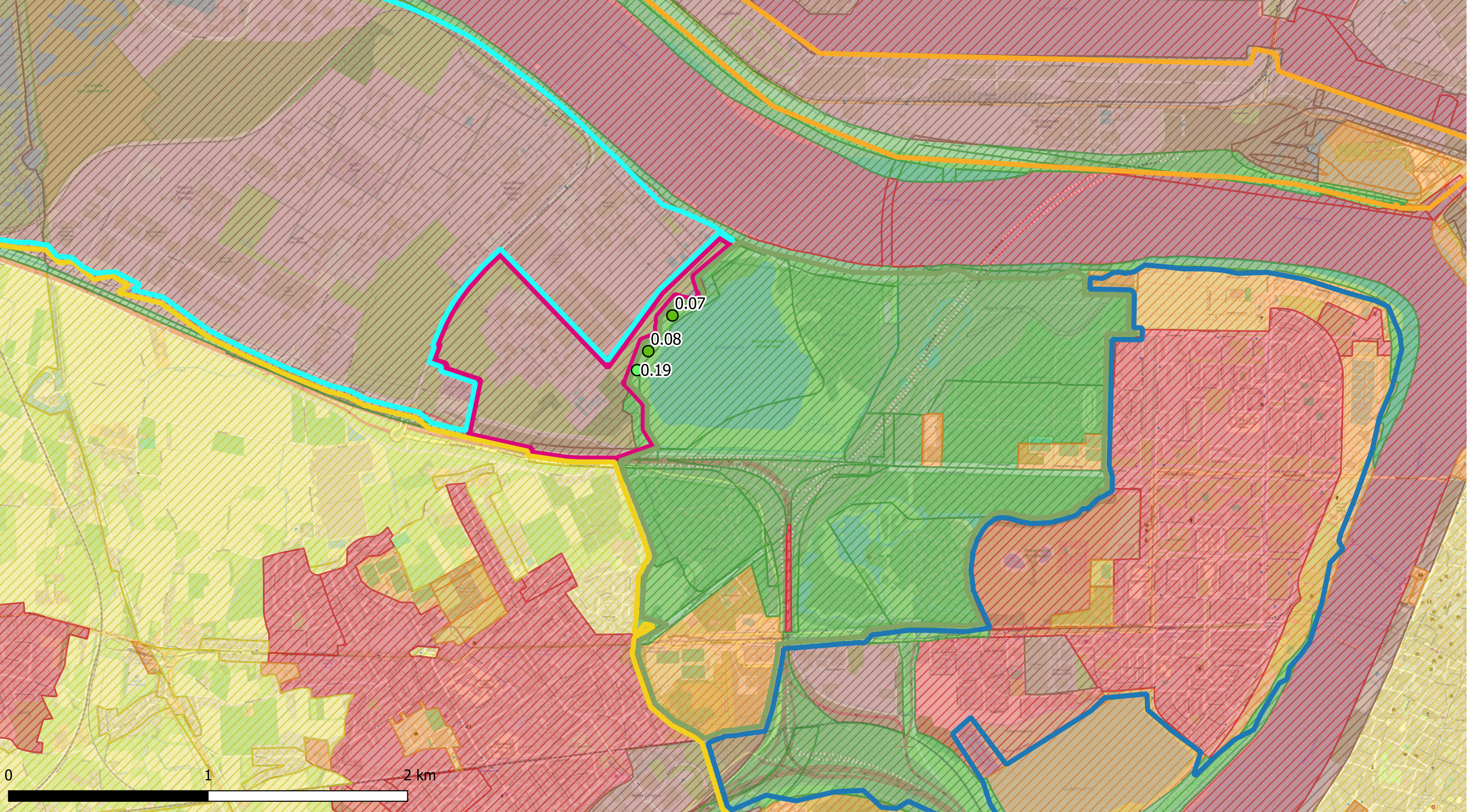
Beschrijving:  
Concentraties in het Kwelwater - µg/l  
PFOS  
Offsite is de maximale waarde weergegeven;  
Onsite is de meest recente waarde weergegeven.

Data range:  
01/01/2017 - 1/11/2023

Figuur:

© OpenStreetMap-contributors





Deelzones projectgebied

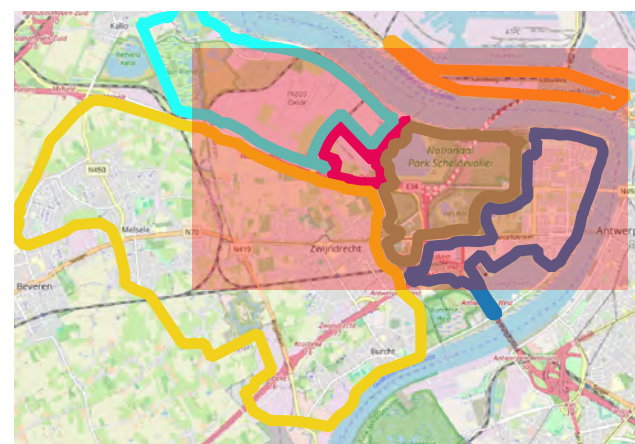
- 3M-site
- Industriezone
- Natuurgebieden
- Gebied ten zuiden van E34
- Linkeroever
- Rechteroever

Landuse

- Type I - Natural
- Type II - Agricultural
- Type III - Urban
- Type IV - Recreational
- Type V - Industrial

PFOA ( $\mu\text{g/l}$ )

- < DL
- DL - 0.1
- 0.1 - 0.5
- 0.5 - 1
- 1 - 20
- 20 - 500
- 500 - 5000
- > 5000



ERM N.V.

Kantersteen 47  
1000 Brussel  
Tel.: +32 2 550 02 80  
Fax.: +32 2 287 36 79



ERM

Schaal:

1:17500

Titel: Beschrijvend bodemonderzoek - 3M site en omgeving.

Data range:

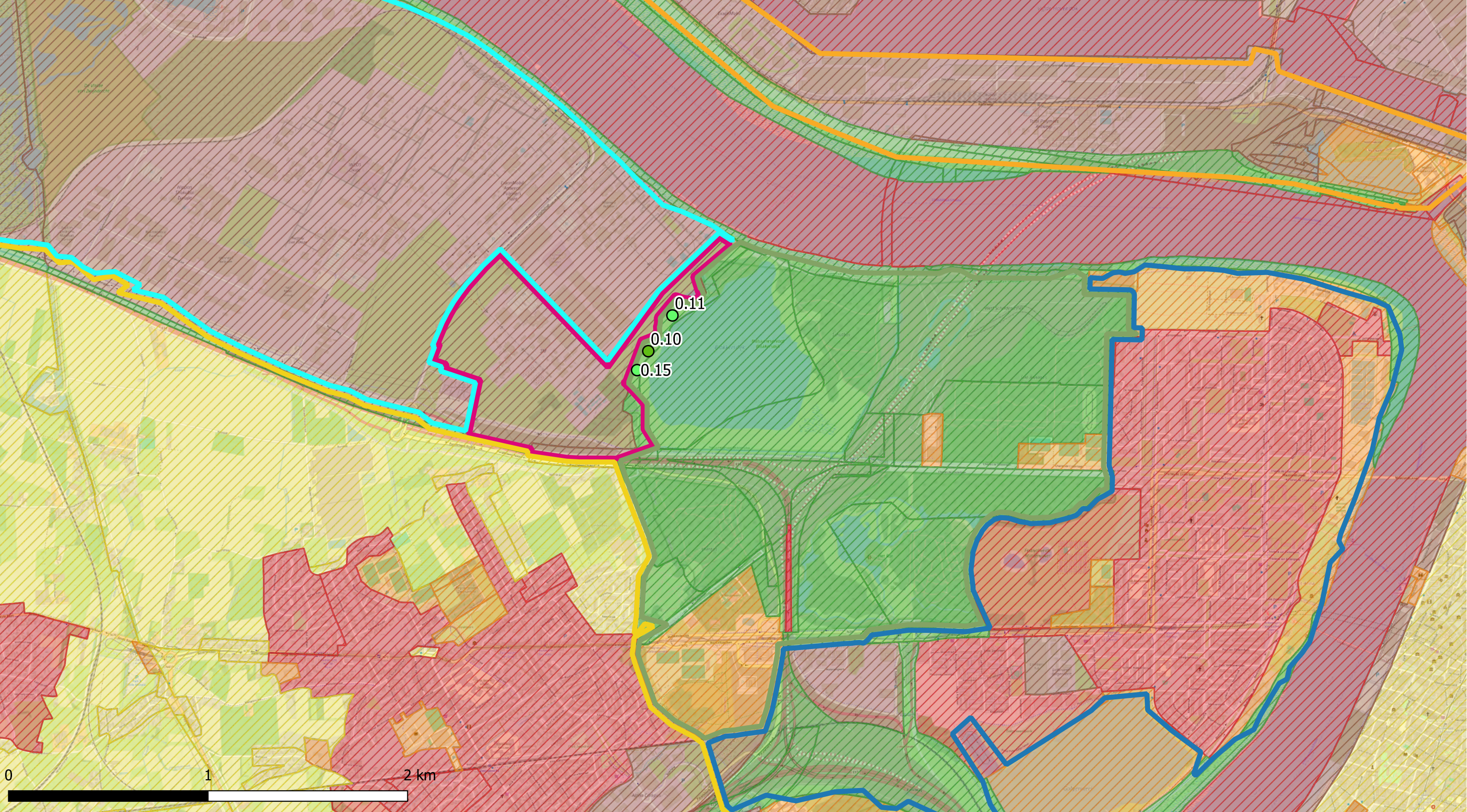
01/01/2017 - 1/11/2023

Figuur:

Beschrijving:  
Concentraties in het Kwelwater -  $\mu\text{g/l}$   
PFOA  
Offsite is de maximale waarde weergegeven;  
Onsite is de meest recente waarde weergegeven.

© OpenStreetMap-contributors





Deelzones projectgebied

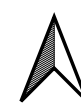
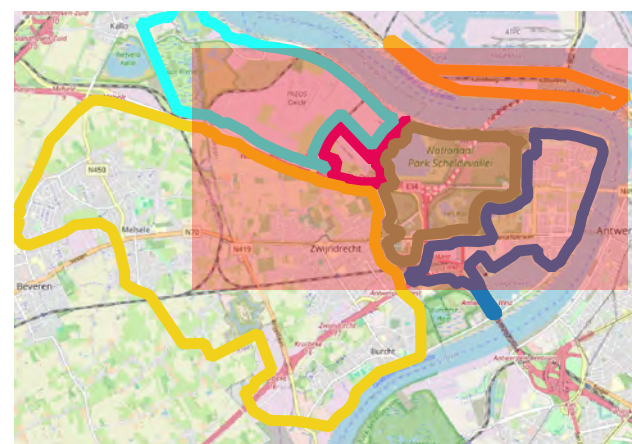
- 3M-site
- Industriezone
- Natuurgebieden
- Gebied ten zuiden van E34
- Linkeroever
- Rechteroever

Landuse

- Type I - Natural
- Type II - Agricultural
- Type III - Urban
- Type IV - Recreational
- Type V - Industrial

PFBA ( $\mu\text{g/l}$ )

- < DL
- DL - 0.1
- 0.1 - 0.5
- 0.5 - 1
- 1 - 20
- 20 - 500
- 500 - 5000
- > 5000



ERM N.V.

Kantersteen 47  
1000 Brussel  
Tel.: +32 2 550 02 80  
Fax: +32 2 287 36 79



ERM

Schaal:

1:17500

Data range:

01/01/2017 - 1/11/2023

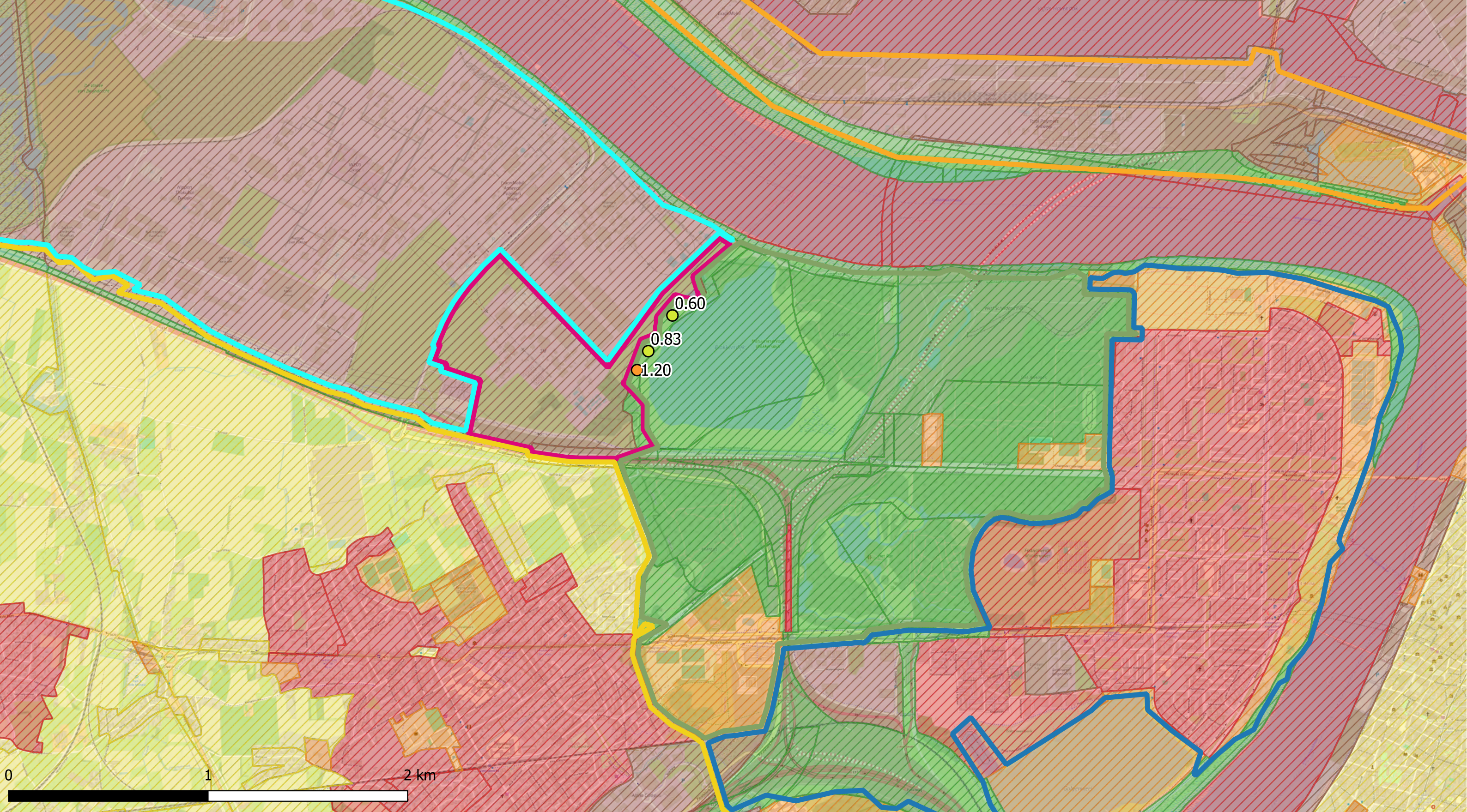
Figuur:

Titel: Beschrijvend bodemonderzoek - 3M site en omgeving.

Beschrijving:  
Concentraties in het Kwelwater -  $\mu\text{g/l}$   
PFBA  
Offsite is de maximale waarde weergegeven;  
Onsite is de meest recente waarde weergegeven.

© OpenStreetMap-contributors





Deelzones projectgebied

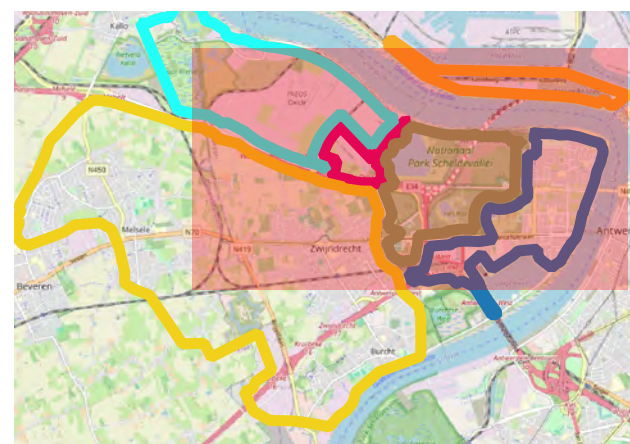
- 3M-site
- Industriezone
- Natuurgebieden
- Gebied ten zuiden van E34
- Linkeroever
- Rechteroever

Landuse

- Type I - Natural
- Type II - Agricultural
- Type III - Urban
- Type IV - Recreational
- Type V - Industrial

PFBS ( $\mu\text{g/l}$ )

- < DL
- DL - 0.1
- 0.1 - 0.5
- 0.5 - 1
- 1 - 20
- 20 - 500
- 500 - 5000
- > 5000



ERM N.V.

Kantersteen 47  
1000 Brussel  
Tel.: +32 2 550 02 80  
Fax: +32 2 287 36 79



ERM

Schaal:

1:17500

Data range:

01/01/2017 - 1/11/2023

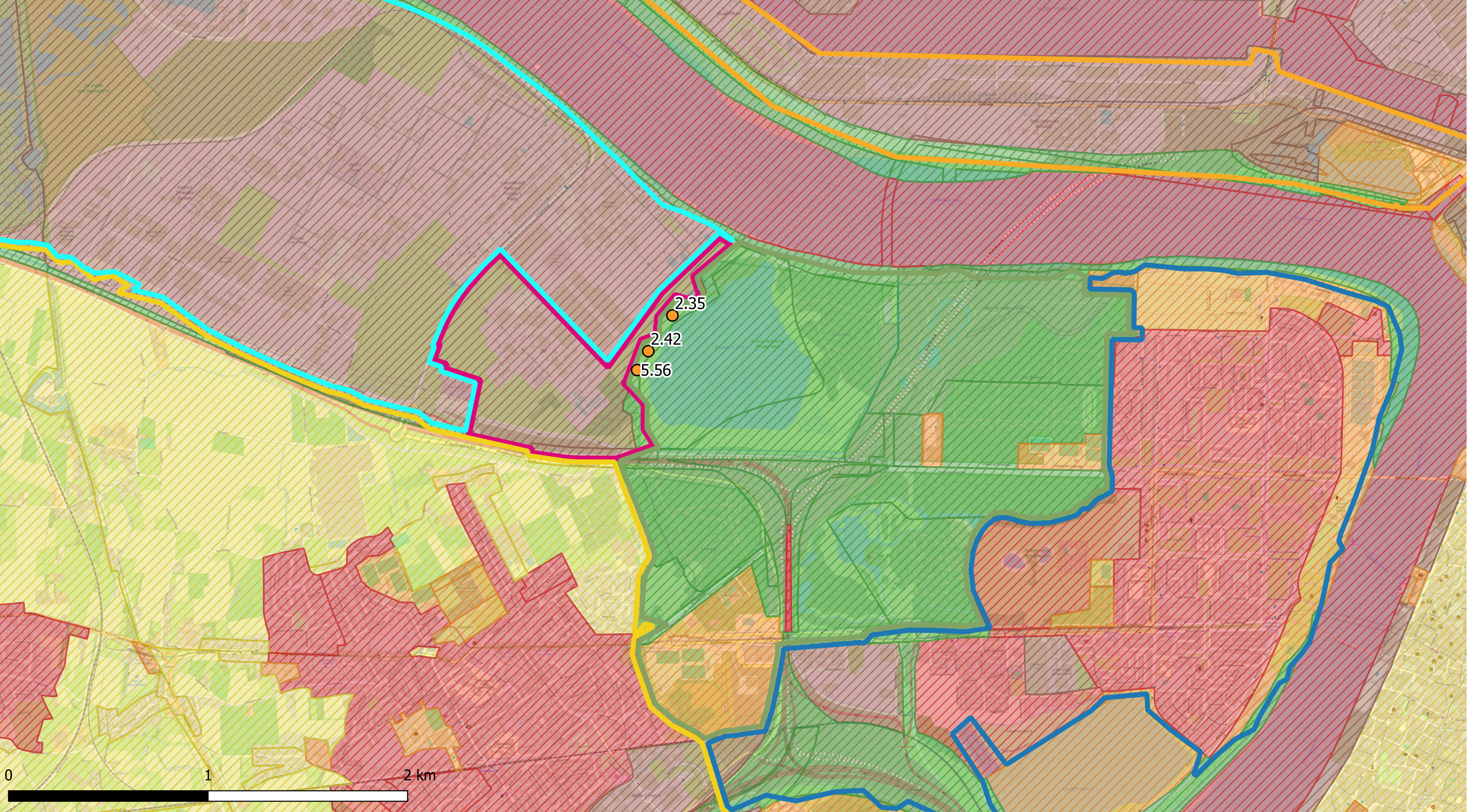
Figuur:

Titel: Beschrijvend bodemonderzoek - 3M site en omgeving.

Beschrijving:  
Concentraties in het Kwelwater -  $\mu\text{g/l}$   
PFBS  
Offsite is de maximale waarde weergegeven;  
Onsite is de meest recente waarde weergegeven.

© OpenStreetMap-contributors





Deelzones projectgebied

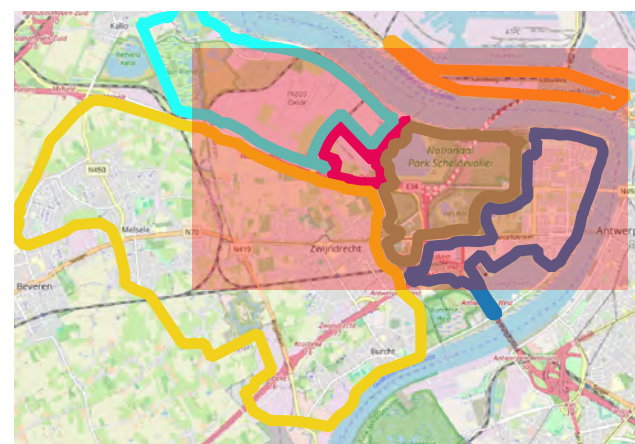
- 3M-site
- Industriezone
- Natuurgebieden
- Gebied ten zuiden van E34
- Linkeroever
- Rechteroever

Landuse

- Type I - Natural
- Type II - Agricultural
- Type III - Urban
- Type IV - Recreational
- Type V - Industrial

Som 20 (µg/l)

- < DL
- DL - 0.1
- 0.1 - 0.5
- 0.5 - 1
- 1 - 20
- 20 - 500
- 500 - 5000
- > 5000



ERM N.V.

Kantersteen 47  
1000 Brussel  
Tel.: +32 2 550 02 80  
Fax.: +32 2 287 36 79



Schaal:

1:17500

Data range:

01/01/2017 - 1/11/2023

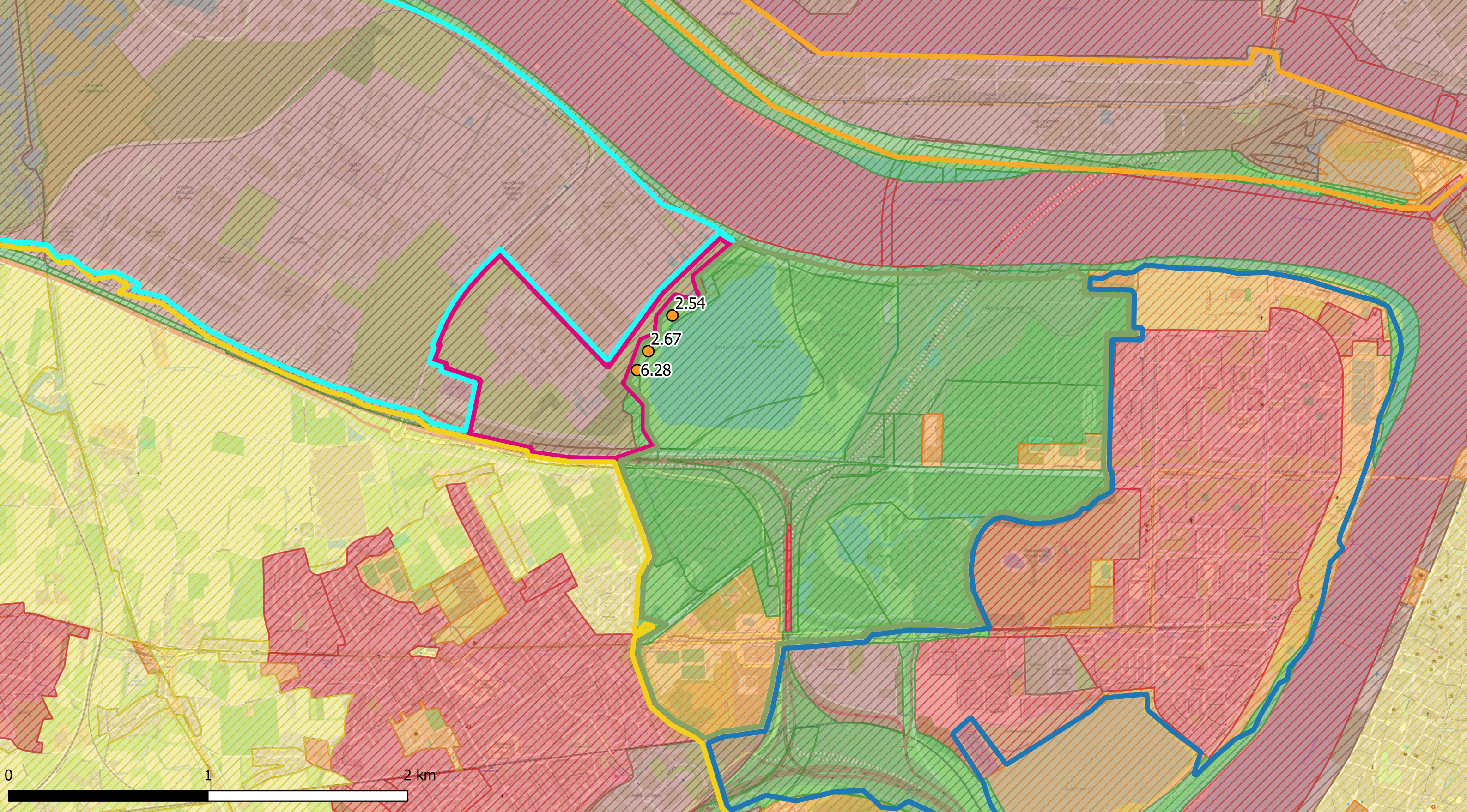
Figuur:

Titel: Beschrijvend bodemonderzoek - 3M site en omgeving.

Beschrijving:  
Concentraties in het Kwelwater - µg/l  
Som 20 (µg/l)  
Offsite is de maximale waarde weergegeven;  
Onsite is de meest recente waarde weergegeven.

© OpenStreetMap-contributors





Deelzones projectgebied

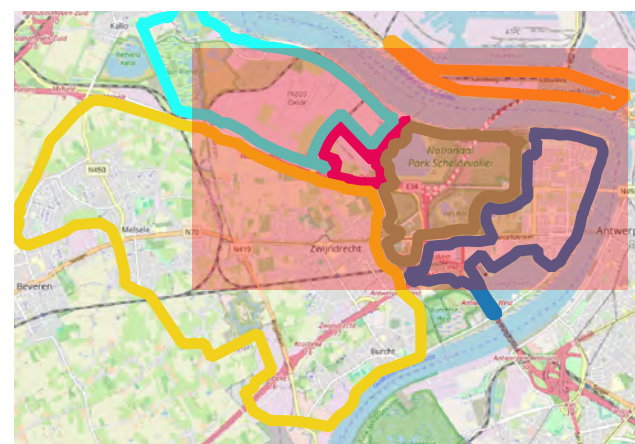
- 3M-site
- Industriezone
- Natuurgebieden
- Gebied ten zuiden van E34
- Linkeroever
- Rechteroever

Landuse

- Type I - Natural
- Type II - Agricultural
- Type III - Urban
- Type IV - Recreational
- Type V - Industrial

Som Total ( $\mu\text{g/l}$ )

- < DL
- DL - 0.1
- 0.1 - 0.5
- 0.5 - 1
- 1 - 20
- 20 - 500
- 500 - 5000
- > 5000



ERM N.V.

Kantersteen 47  
1000 Brussel  
Tel.: +32 2 550 02 80  
Fax: +32 2 287 36 79



Schaal:

1:17500

Titel: Beschrijvend bodemonderzoek - 3M site en omgeving.

Data range:

01/01/2017 - 1/11/2023

Figuur:

Beschrijving:  
Concentraties in het Kwelwater -  $\mu\text{g/l}$   
Som Total ( $\mu\text{g/l}$ )  
Offsite is de maximale waarde weergegeven;  
Onsite is de meest recente waarde weergegeven.

© OpenStreetMap-contributors





# ERM

ERM HEEFT MEER DAN 160 KANTOREN IN DE  
VOLGENDE LANDEN EN GEBIEDEN OVER DE HELE  
WERELD

Argentinië

Australië

België

Brazilië

Canada

China

Colombia

Frankrijk

Duitsland

Ghana

Guyana

Hong Kong

India

Indonesië

Ierland

Italië

Japan

Kazachstan

Kenia

Maleisië

Mexico

Mozambique

Nederland

Nieuw-Zeeland

Peru

Polen

Portugal

Puerto Rico

Roemenië

Senegal

Singapore

Spanje

Taiwan

Tanzania

Thailand

UK

VAE

Vietnam

VS

Zuid-Afrika

Zuid-Korea

Zwitserland

## **ERM Berchem**

Posthoflei 5 bus 6  
2600 Antwerpen-Berchem  
België

T: +32 3 287 36 50

**[www.erm.com](http://www.erm.com)**