



# Beschrijvend Bodemonderzoek

3M Zwijndrecht en omgevende  
gebieden

VOORBEREID VOOR

**3M** Science.  
Applied to Life.™

3M Belgium bvba

DATUM

22 december 2023

REFERENTIE

0540247



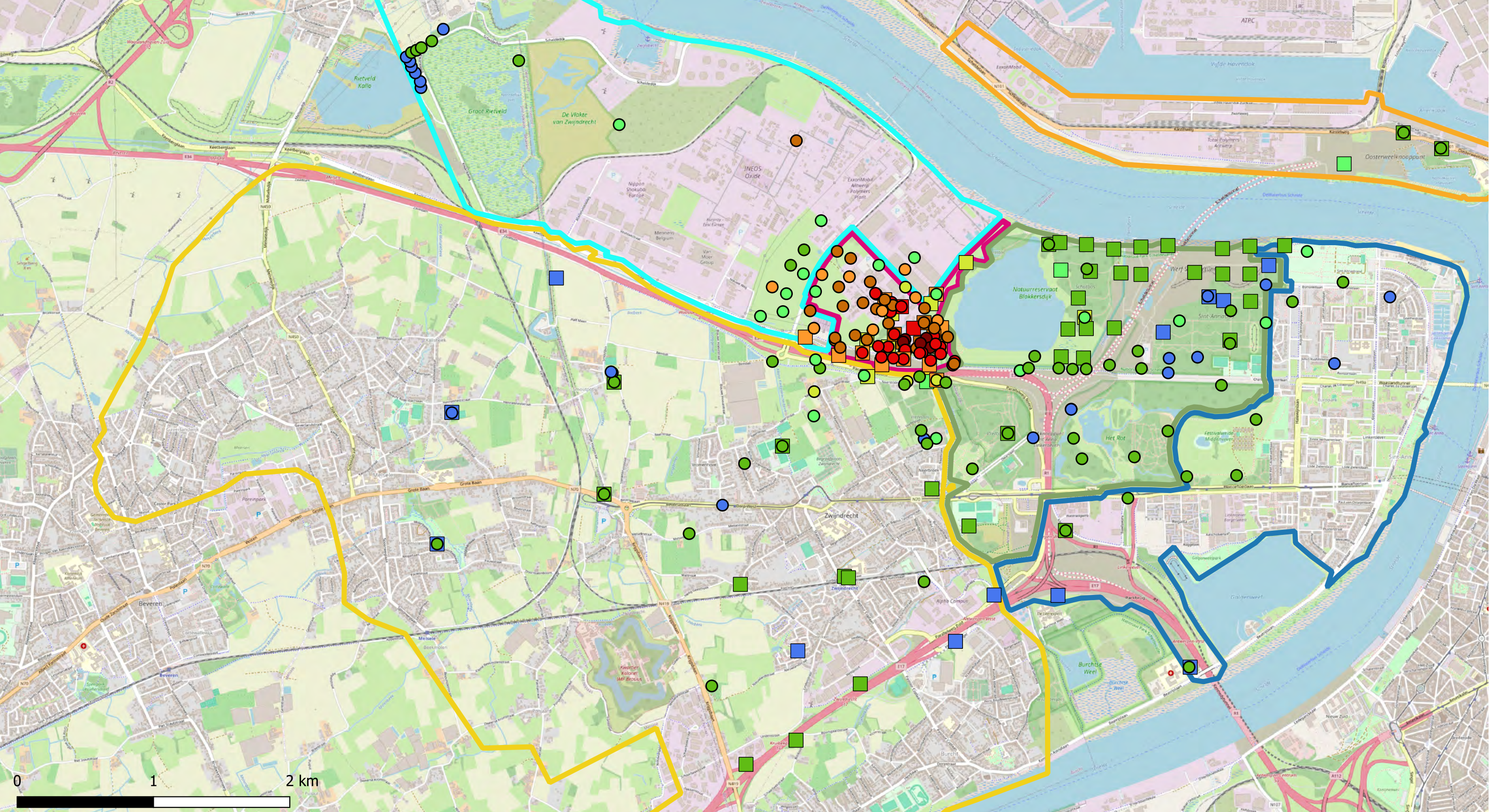
## DOCUMENT GEGEVENS

DOCUMENT TITEL	Beschrijvend Bodemonderzoek
DOCUMENT ONDERTITEL	3M Zwijndrecht en omgevende gebieden
PROJECT NUMMER	0540247
Datum	22 december 2023
Versie	1
Geschreven door	Sarah Verhulst, Nel Van Houdt, Ronald Ruijter, Sebastiaan Sommereyns, Kenneth Seys, Lieselotte Sorgeloos, Gerd Van den Daele, Pieter Schrooten, Jan Van linden en Dirk Nuyens
Klantnaam	3M Belgium bvba



DEEL 6 – FIGUREN

## FIGUUR 9 KAARTEN MET DE RESULTATEN IN GRONDWATER - G



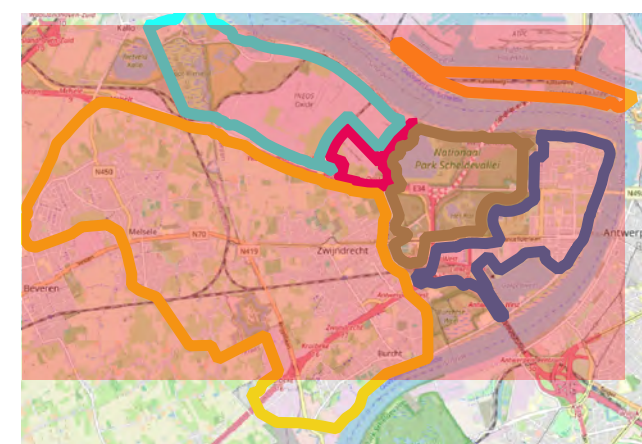
Deelzones projectgebied

- 3M-site
- Industriezone
- Natuurgebieden
- Gebied ten zuiden van E34
- Linkeroever
- Rechteroever

PFOS (µg/l)

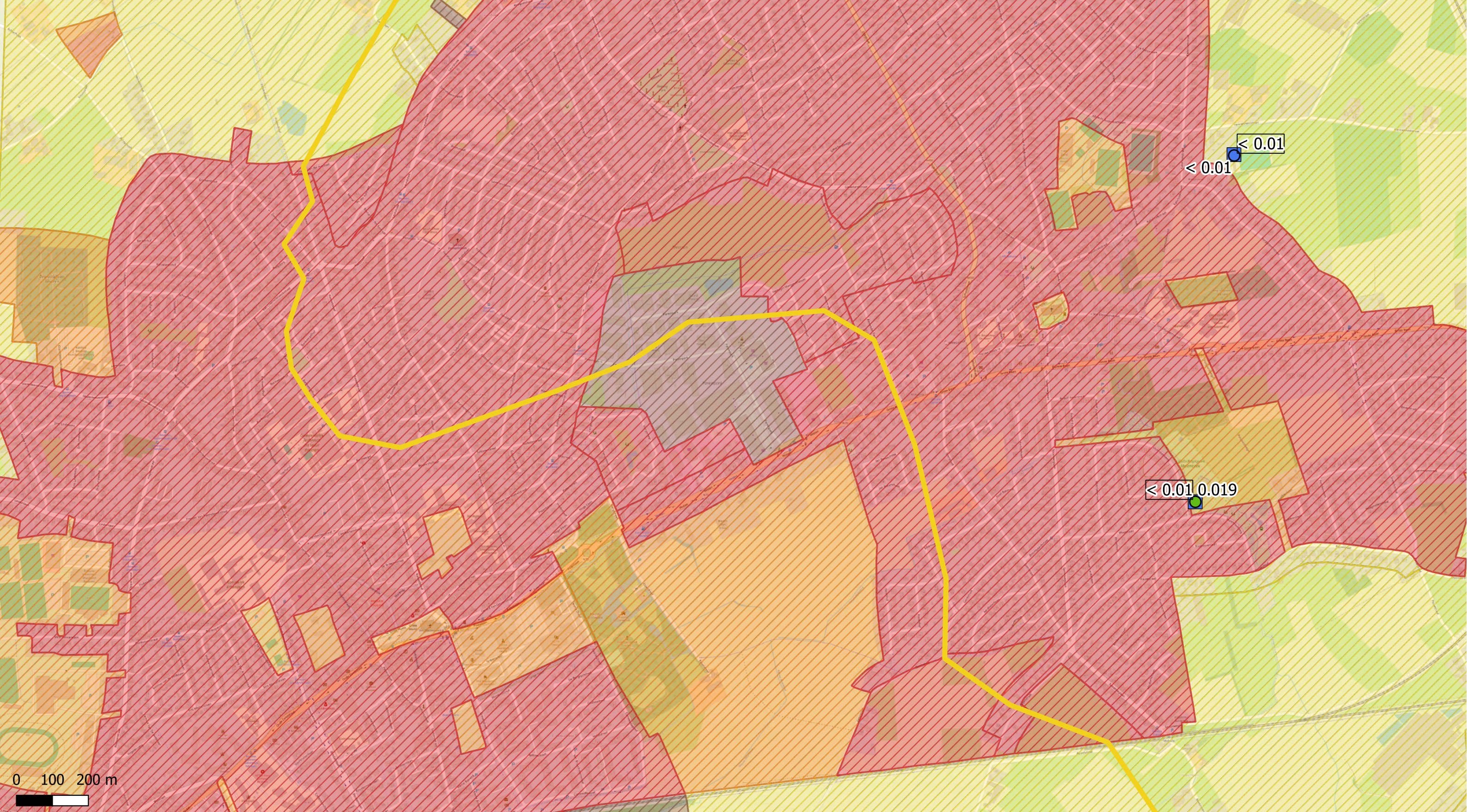
- < DL
- DL - 0.1
- 0.1 - 0.5
- 0.5 - 1
- 1 - 20
- 20 - 500
- 500 - 5000
- > 5000

- Middeldiep
- Diep



**ERM N.V.**  
 Kantersteen 47  
 1000 Brussel  
 Tel.: +32 2 550 02 80  
 Fax.: +32 2 287 36 79

Schaal:  <p style="text-align: center; font-weight: bold;">1:26000</p>	Titel: Beschrijvend bodemonderzoek - 3M site en omgeving.  Beschrijving: Concentraties in het grondwater - middeldiep & diep - µg/l PFOS Offsite is de maximale waarde weergegeven; Onsite is de meest recente waarde weergegeven.  © OpenStreetMap-contributors
Data range: 01/01/2017 - 1/11/2023	Figuur:



Deelzones projectgebied

- 3M-site
- Industriezone
- Natuurgebieden
- Gebied ten zuiden van E34
- Linkeroever
- Rechteroever

Landuse

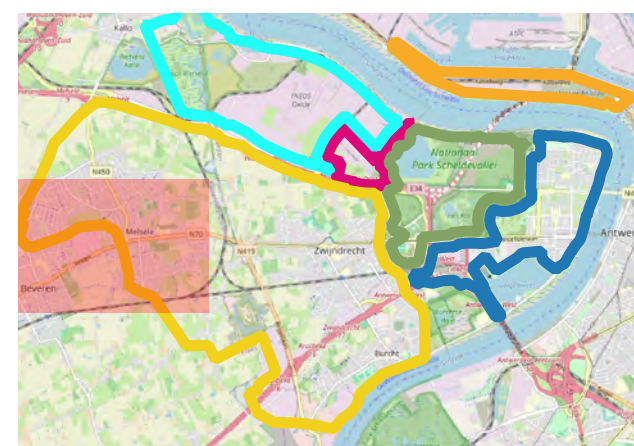
- Type I - Natural
- Type II - Agricultural
- Type III - Urban
- Type IV - Recreational
- Type V - Industrial

PFOS (µg/l)

- < DL
- DL - 0.1
- 0.1 - 0.5
- 0.5 - 1
- 1 - 20
- 20 - 500
- 500 - 5000
- > 5000

Middeldiep

Diep



ERM N.V.

Kantersteen 47  
1000 Brussel  
Tel.: +32 2 550 02 80  
Fax.: +32 2 287 36 79



Schaal:

1:9704,35

Data range:

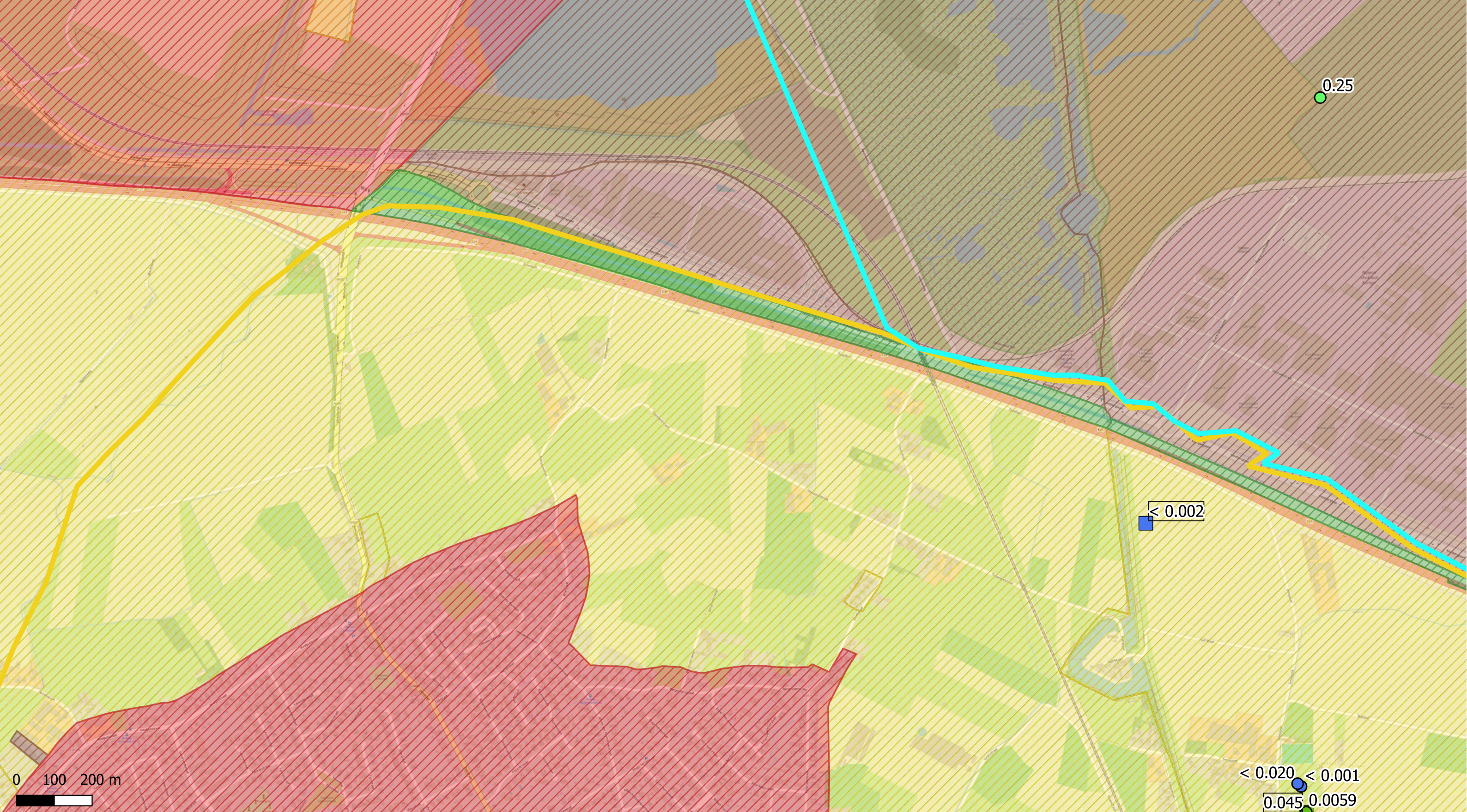
01/01/2017 - 1/11/2023

Figuur:

Titel: Beschrijvend bodemonderzoek - 3M site en omgeving.

Beschrijving:  
Concentraties in het grondwater - middeldiep & diep - µg/l  
PFOS  
Offsite is de maximale waarde weergegeven;  
Onsite is de meest recente waarde weergegeven.

© OpenStreetMap-contributors



Deelzones projectgebied

- 3M-site
- Industriezone
- Natuurgebieden
- Gebied ten zuiden van E34
- Linkeroever
- Rechteroever

Landuse

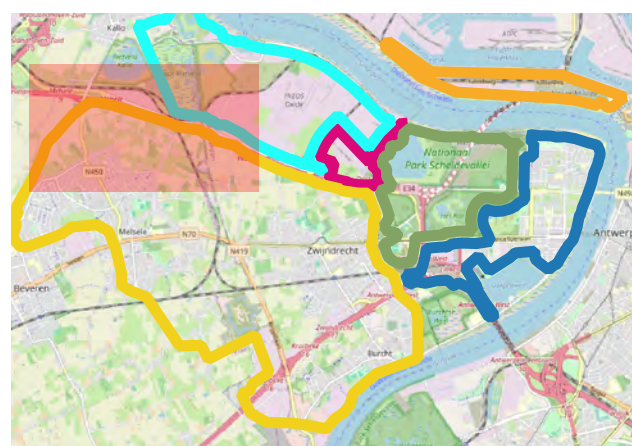
- Type I - Natural
- Type II - Agricultural
- Type III - Urban
- Type IV - Recreational
- Type V - Industrial

PFOS (µg/l)

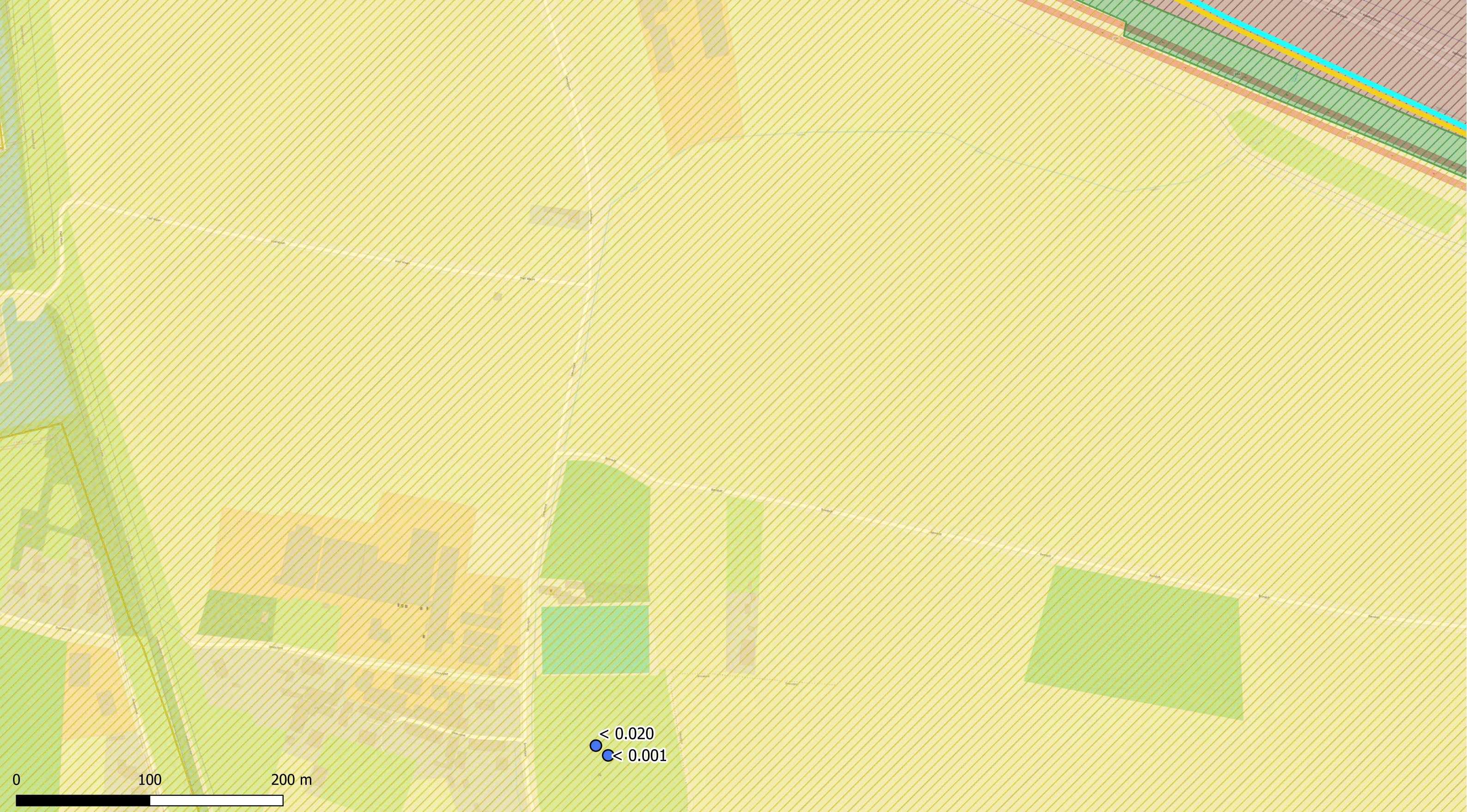
- < DL
- DL - 0.1
- 0.1 - 0.5
- 0.5 - 1
- 1 - 20
- 20 - 500
- 500 - 5000
- > 5000

Middeldiep

Diep



<b>ERM N.V.</b> Kantersteen 47 1000 Brussel Tel.: +32 2 550 02 80 Fax.: +32 2 287 36 79	
Schaal: <p style="text-align: center; font-weight: bold;">1:9224,54</p>	Titel: Beschrijvend bodemonderzoek - 3M site en omgeving.  Beschrijving: Concentraties in het grondwater - middeldiep & diep - µg/l PFOS Offsite is de maximale waarde weergegeven; Onsite is de meest recente waarde weergegeven.
Data range: 01/01/2017 - 1/11/2023	
Figuur: © OpenStreetMap-contributors	



Deelzones projectgebied

- 3M-site
- Industriezone
- Natuurgebieden
- Gebied ten zuiden van E34
- Linkeroever
- Rechteroever

Landuse

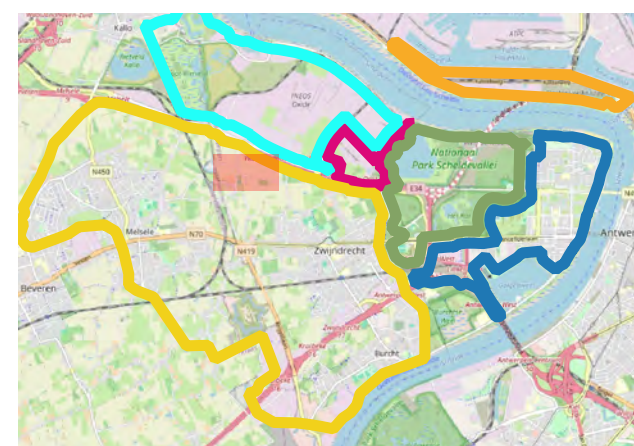
- Type I - Natural
- Type II - Agricultural
- Type III - Urban
- Type IV - Recreational
- Type V - Industrial

PFOS ( $\mu\text{g/l}$ )

- <math>< \text{DL}</math>
- DL - 0.1
- 0.1 - 0.5
- 0.5 - 1
- 1 - 20
- 20 - 500
- 500 - 5000
- > 5000


Middeldiep

Diep



ERM N.V.

Kantersteen 47  
1000 Brussel  
Tel.: +32 2 550 02 80  
Fax.: +32 2 287 36 79



Schaal:

1:2619,05

Data range:

01/01/2017 - 1/11/2023

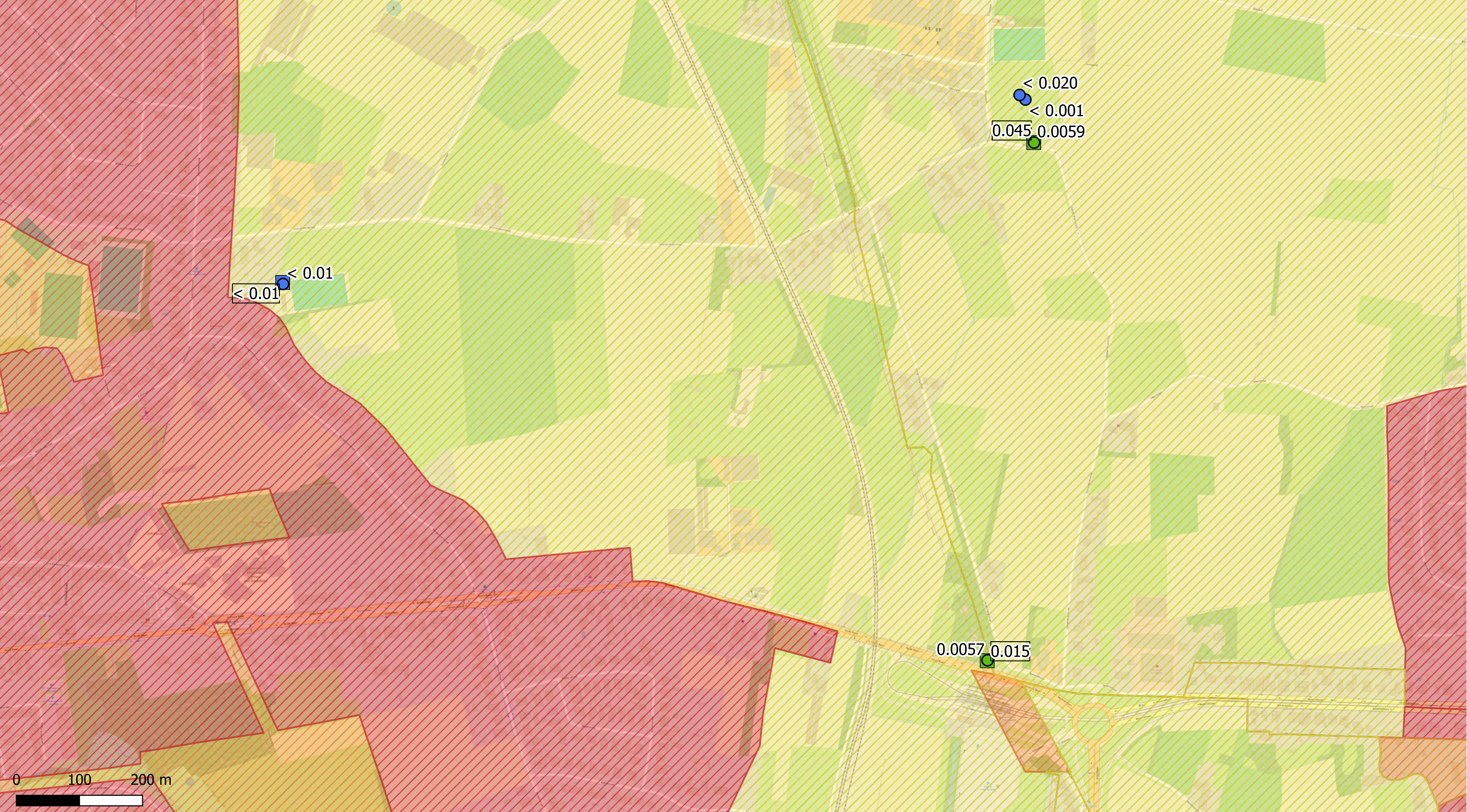
Figuur:

Titel: Beschrijvend bodemonderzoek - 3M site en omgeving.

Beschrijving:  
Concentraties in het grondwater - middeldiep & diep -  $\mu\text{g/l}$   
PFOS  
Offsite is de maximale waarde weergegeven;  
Onsite is de meest recente waarde weergegeven.

© OpenStreetMap-contributors





Deelzones projectgebied

- 3M-site
- Industriezone
- Natuurgebieden
- Gebied ten zuiden van E34
- Linkeroever
- Rechteroever

Landuse

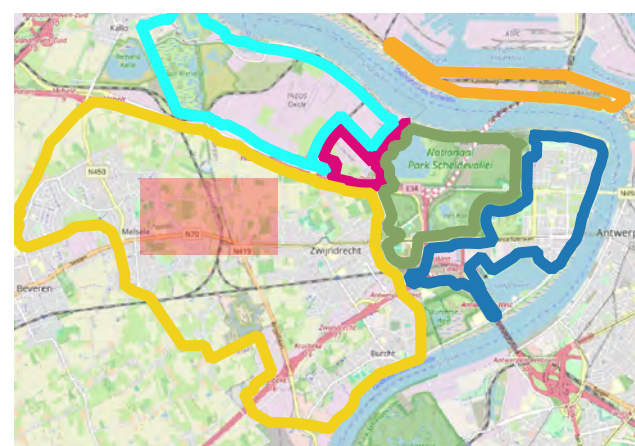
- Type I - Natural
- Type II - Agricultural
- Type III - Urban
- Type IV - Recreational
- Type V - Industrial

PFOS ( $\mu\text{g/l}$ )

- < DL
- DL - 0.1
- 0.1 - 0.5
- 0.5 - 1
- 1 - 20
- 20 - 500
- 500 - 5000
- > 5000


Middeldiep

Diep



ERM N.V.

Kantersteen 47  
1000 Brussel  
Tel.: +32 2 550 02 80  
Fax.: +32 2 287 36 79



Schaal:

1:5536,4

Titel: Beschrijvend bodemonderzoek - 3M site en omgeving.

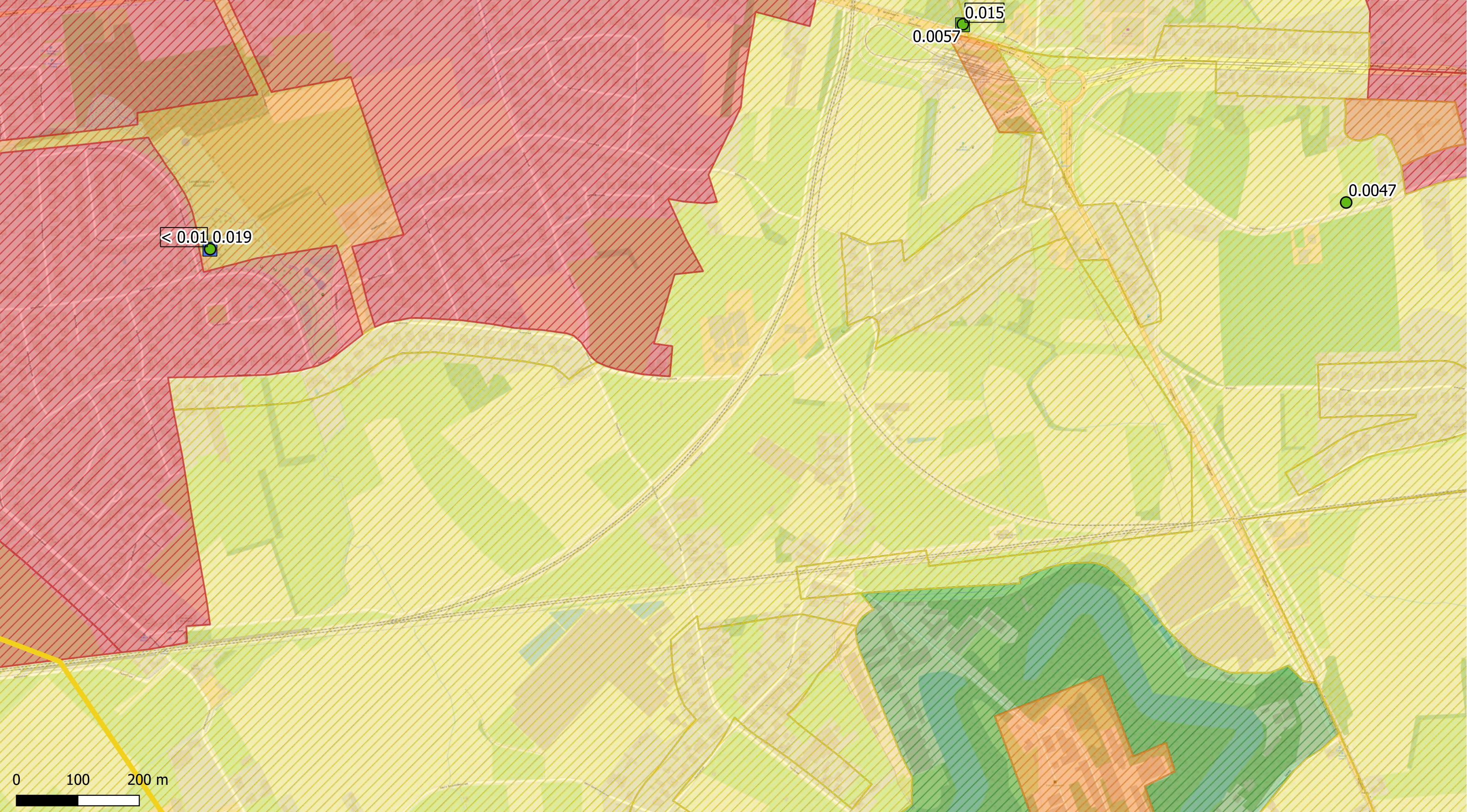
Beschrijving:  
Concentraties in het grondwater - middeldiep & diep -  $\mu\text{g/l}$   
PFOS  
Offsite is de maximale waarde weergegeven;  
Onsite is de meest recente waarde weergegeven.

Data range:

01/01/2017 - 1/11/2023

Figuur:

© OpenStreetMap-contributors



Deelzones projectgebied

- 3M-site
- Industriezone
- Natuurgebieden
- Gebied ten zuiden van E34
- Linkeroever
- Rechteroever

Landuse

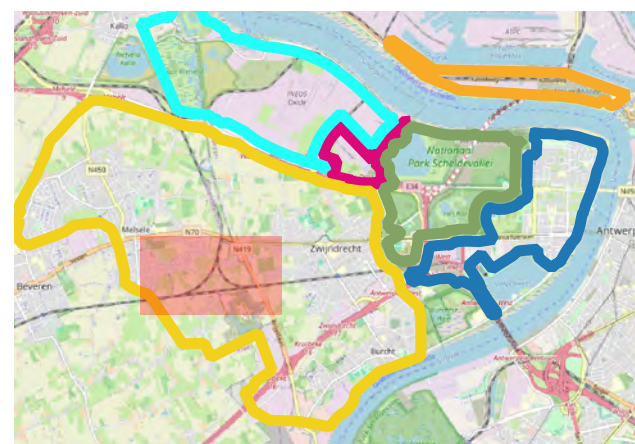
- Type I - Natural
- Type II - Agricultural
- Type III - Urban
- Type IV - Recreational
- Type V - Industrial

PFOS (µg/l)

- < DL
- DL - 0.1
- 0.1 - 0.5
- 0.5 - 1
- 1 - 20
- 20 - 500
- 500 - 5000
- > 5000


Middeldiep

Diep



ERM N.V.

Kantersteen 47  
1000 Brussel  
Tel.: +32 2 550 02 80  
Fax.: +32 2 287 36 79



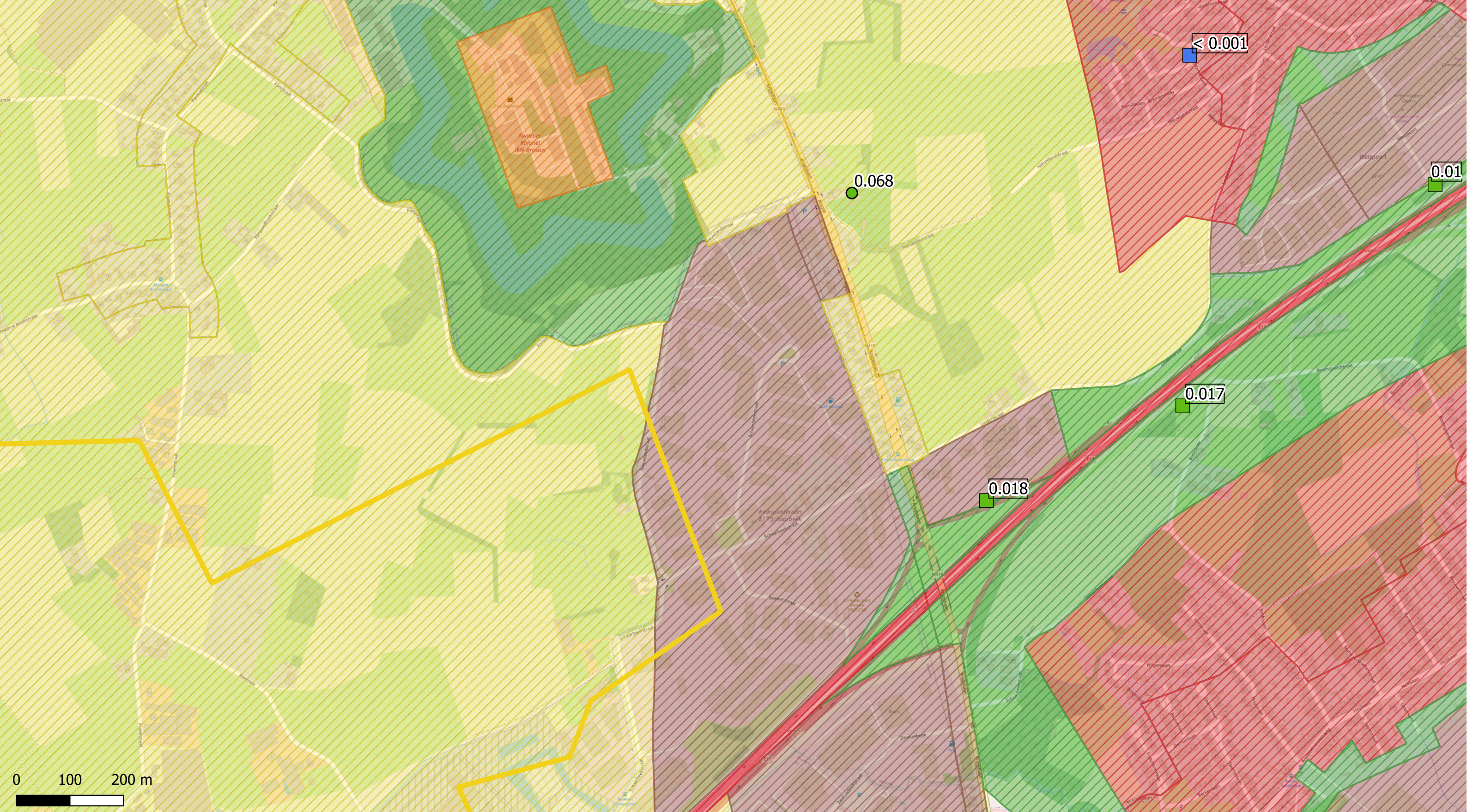
Schaal:  
1:5682,9

Titel: Beschrijvend bodemonderzoek - 3M site en omgeving.

Data range:  
01/01/2017 - 1/11/2023  
Figuur:

Beschrijving:  
Concentraties in het grondwater - middeldiep & diep - µg/l  
PFOS  
Offsite is de maximale waarde weergegeven;  
Onsite is de meest recente waarde weergegeven.

© OpenStreetMap-contributors



Deelzones projectgebied

- 3M-site
- Industriezone
- Natuurgebieden
- Gebied ten zuiden van E34
- Linkeroever
- Rechteroever

Landuse

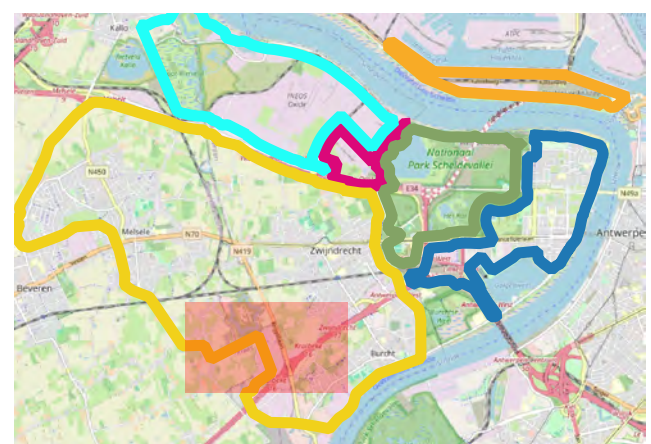
- Type I - Natural
- Type II - Agricultural
- Type III - Urban
- Type IV - Recreational
- Type V - Industrial

PFOS (µg/l)

- < DL
- DL - 0.1
- 0.1 - 0.5
- 0.5 - 1
- 1 - 20
- 20 - 500
- 500 - 5000
- > 5000

Middeldiep

Diep



ERM N.V.

Kantersteen 47  
1000 Brussel  
Tel.: +32 2 550 02 80  
Fax.: +32 2 287 36 79



Schaal:

1:6524,93

Titel: Beschrijvend bodemonderzoek - 3M site en omgeving.

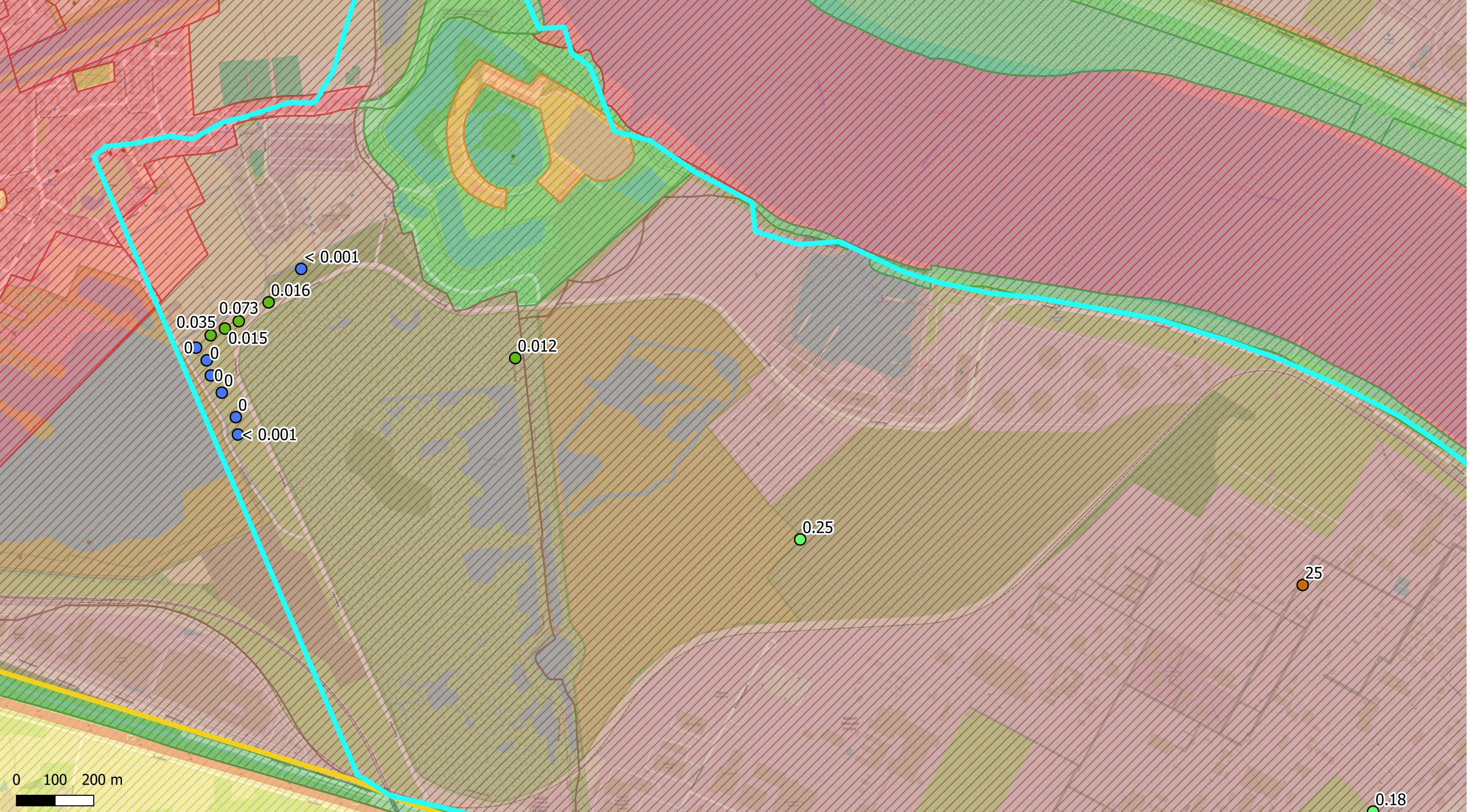
Data range:

01/01/2017 - 1/11/2023

Beschrijving:  
Concentraties in het grondwater - middeldiep & diep - µg/l  
PFOS  
Offsite is de maximale waarde weergegeven;  
Onsite is de meest recente waarde weergegeven.

Figuur:

© OpenStreetMap-contributors



Deelzones projectgebied

- 3M-site
- Industriezone
- Natuurgebieden
- Gebied ten zuiden van E34
- Linkeroever
- Rechteroever

Landuse

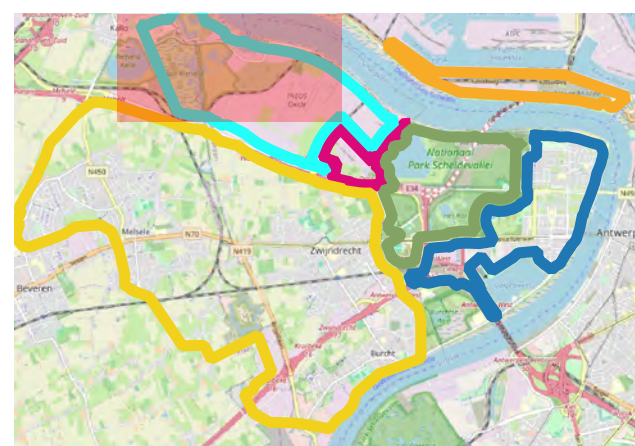
- Type I - Natural
- Type II - Agricultural
- Type III - Urban
- Type IV - Recreational
- Type V - Industrial

PFOS ( $\mu\text{g/l}$ )

- < DL
- DL - 0.1
- 0.1 - 0.5
- 0.5 - 1
- 1 - 20
- 20 - 500
- 500 - 5000
- > 5000


Middeldiep

Diep



ERM N.V.

Kantersteen 47  
1000 Brussel  
Tel.: +32 2 550 02 80  
Fax.: +32 2 287 36 79



Schaal:

1:9031,38

Data range:

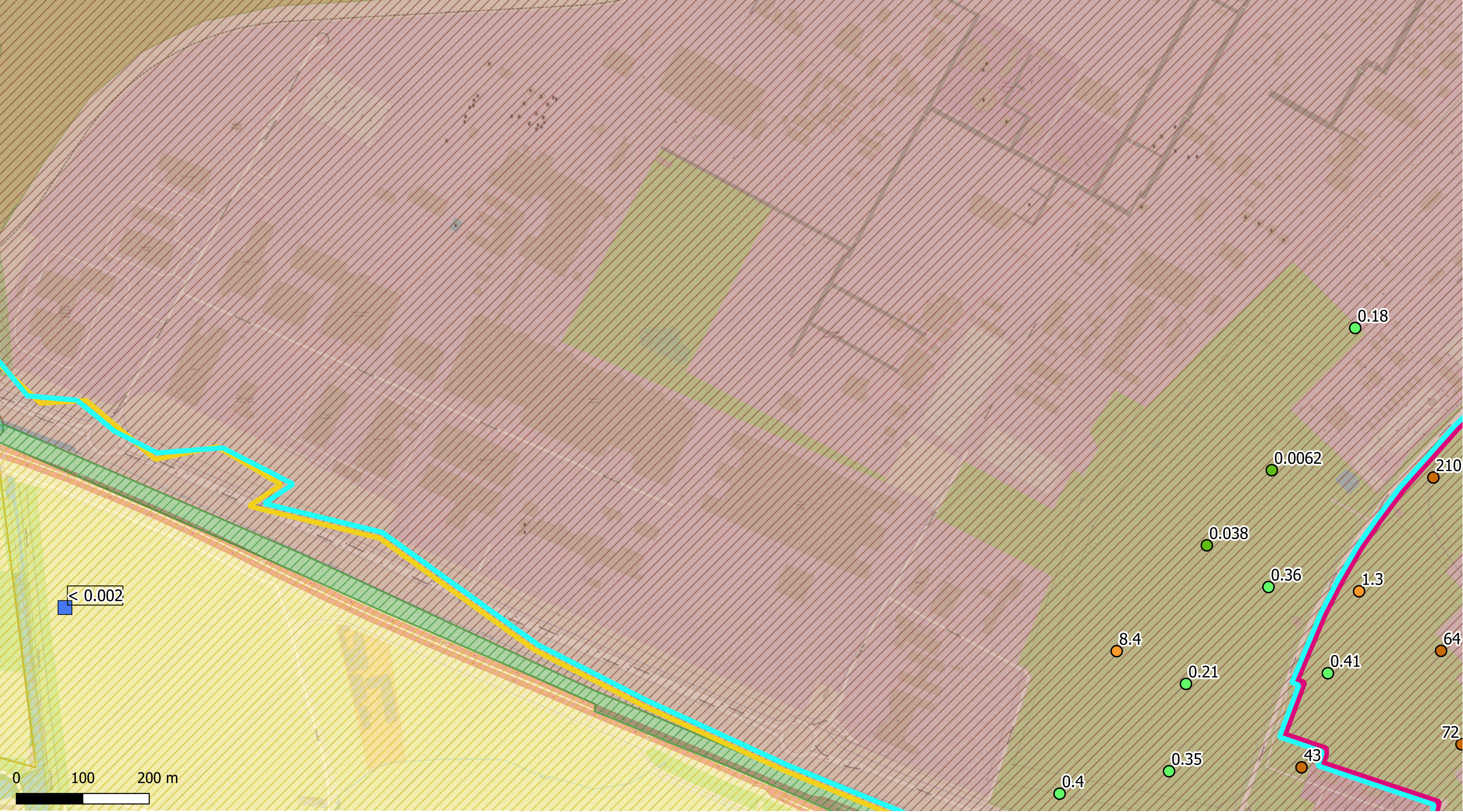
01/01/2017 - 1/11/2023

Figuur:

Titel: Beschrijvend bodemonderzoek - 3M site en omgeving.

Beschrijving:  
Concentraties in het grondwater - middeldiep & diep -  $\mu\text{g/l}$   
PFOS  
Offsite is de maximale waarde weergegeven;  
Onsite is de meest recente waarde weergegeven.

© OpenStreetMap-contributors



Deelzones projectgebied

- 3M-site
- Industriezone
- Natuurgebieden
- Gebied ten zuiden van E34
- Linkeroever
- Rechteroever

Landuse

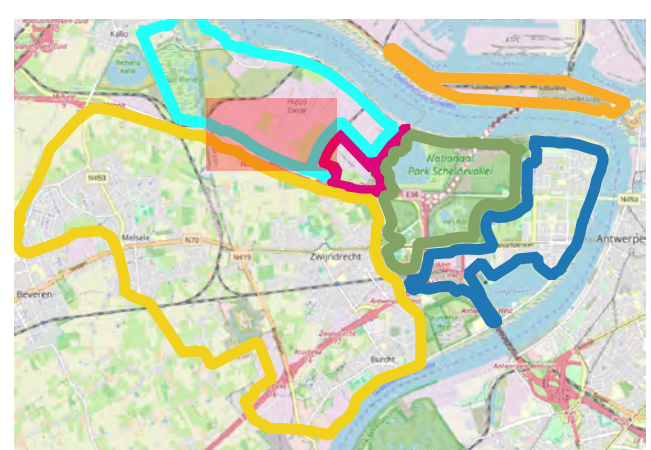
- Type I - Natural
- Type II - Agricultural
- Type III - Urban
- Type IV - Recreational
- Type V - Industrial

PFOS (µg/l)

- < DL
- DL - 0.1
- 0.1 - 0.5
- 0.5 - 1
- 1 - 20
- 20 - 500
- 500 - 5000
- > 5000

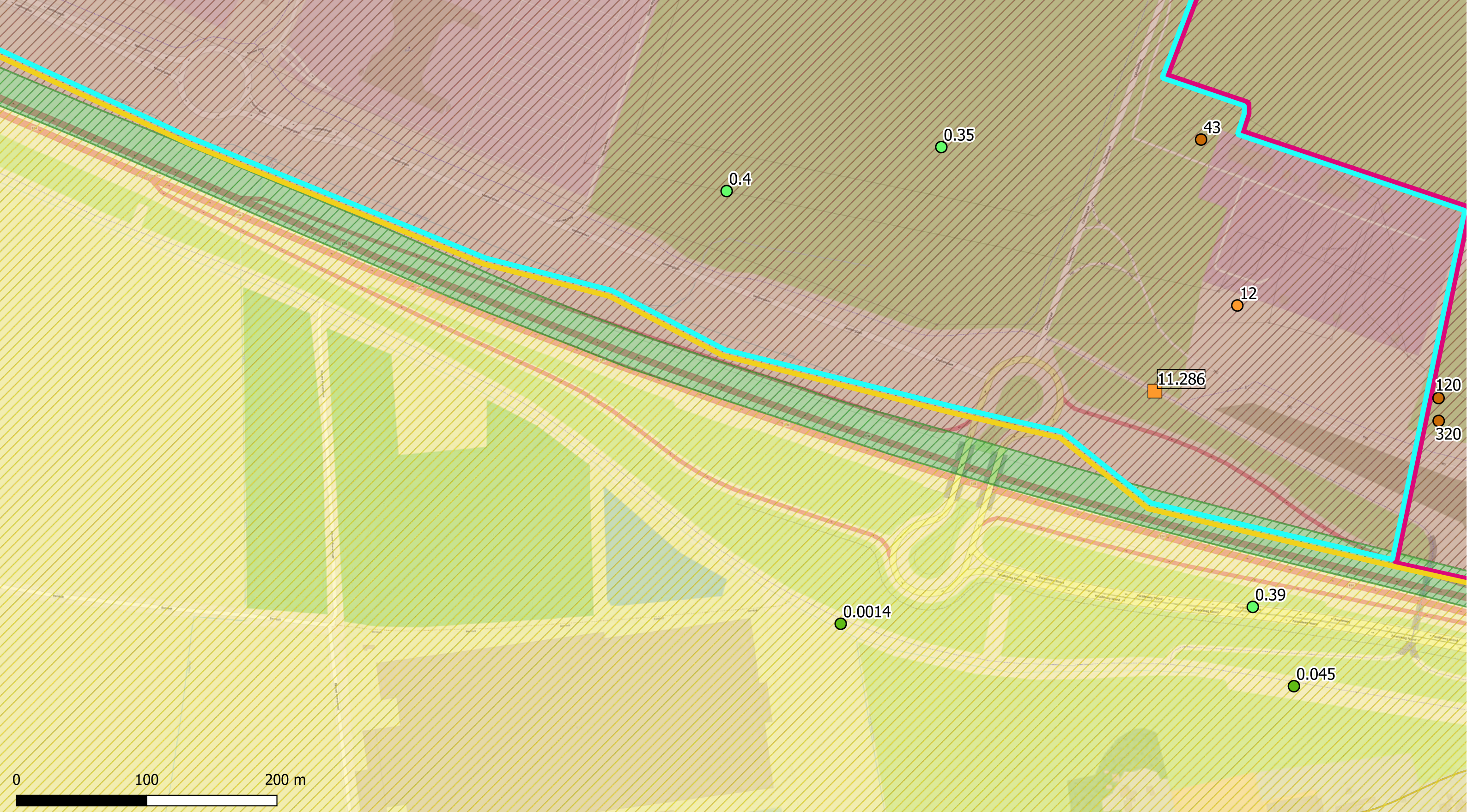
Middeldiep

Diep



**ERM N.V.**  
 Kantersteen 47  
 1000 Brussel  
 Tel.: +32 2 550 02 80  
 Fax.: +32 2 287 36 79

Schaal: <p style="text-align: center; margin: 0;"><b>1:5242,47</b></p>	Titel: Beschrijvend bodemonderzoek - 3M site en omgeving.  Beschrijving: Concentraties in het grondwater - middeldiep & diep - µg/l PFOS Offsite is de maximale waarde weergegeven; Onsite is de meest recente waarde weergegeven.
Data range: 01/01/2017 - 1/11/2023	© OpenStreetMap-contributors
Figuur:	



Deelzones projectgebied

- 3M-site
- Industriezone
- Natuurgebieden
- Gebied ten zuiden van E34
- Linkeroever
- Rechteroever

Landuse

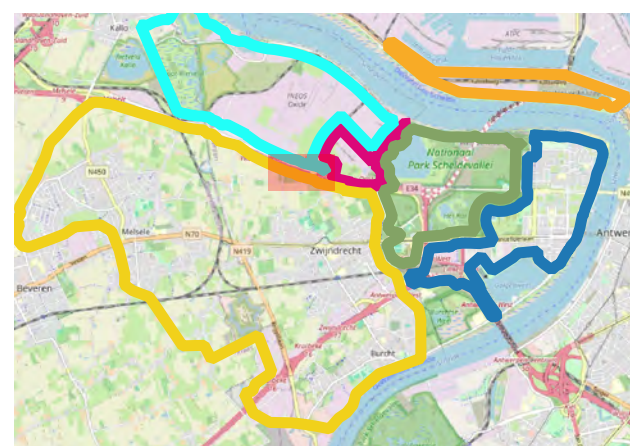
- Type I - Natural
- Type II - Agricultural
- Type III - Urban
- Type IV - Recreational
- Type V - Industrial

PFOS ( $\mu\text{g/l}$ )

- < DL
- DL - 0.1
- 0.1 - 0.5
- 0.5 - 1
- 1 - 20
- 20 - 500
- 500 - 5000
- > 5000


Middeldiep

Diep



ERM N.V.

Kantersteen 47  
1000 Brussel  
Tel.: +32 2 550 02 80  
Fax.: +32 2 287 36 79



Schaal:

1:2680,55

Data range:

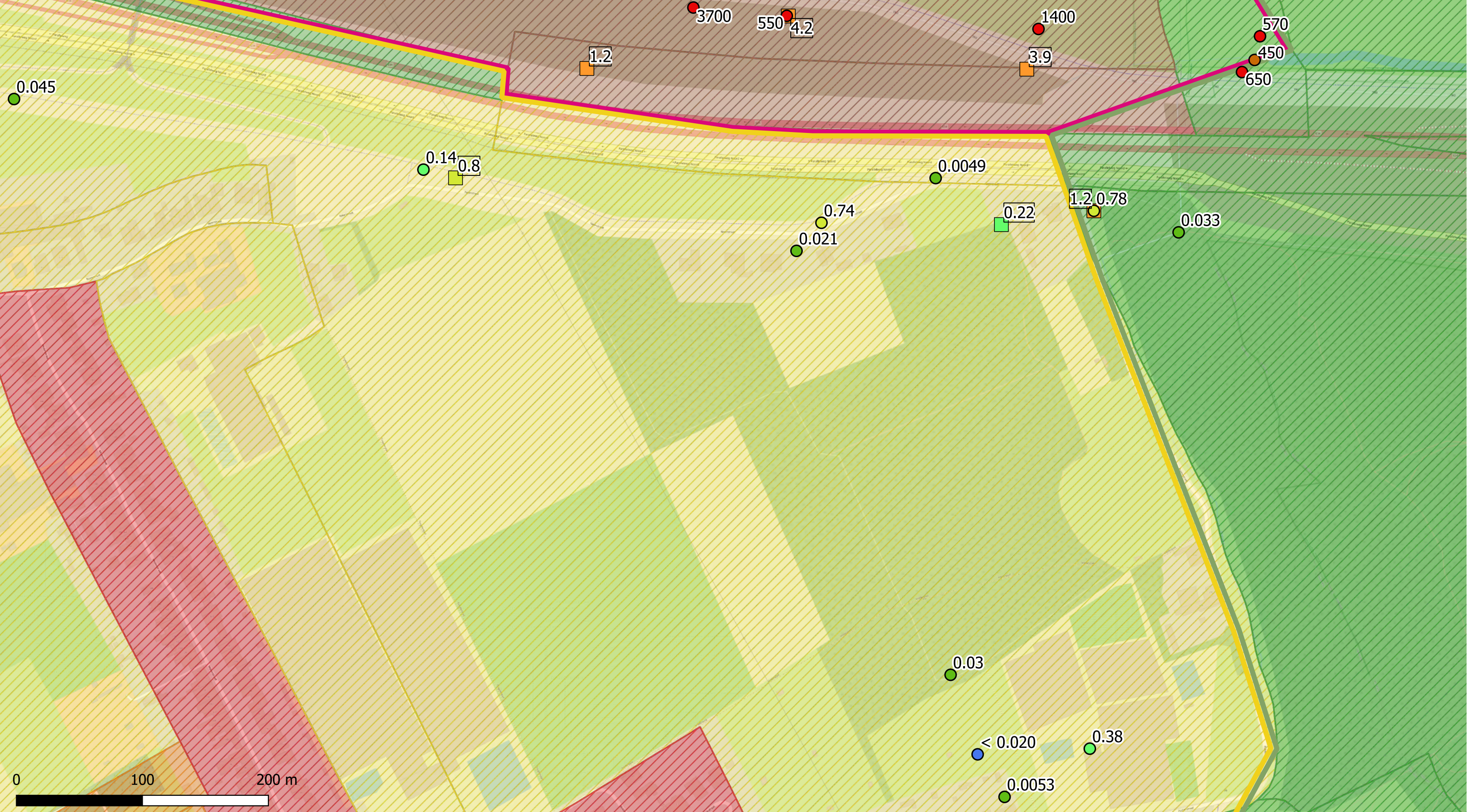
01/01/2017 - 1/11/2023

Figuur:

Titel: Beschrijvend bodemonderzoek - 3M site en omgeving.

Beschrijving:  
Concentraties in het grondwater - middeldiep & diep -  $\mu\text{g/l}$   
PFOS  
Offsite is de maximale waarde weergegeven;  
Onsite is de meest recente waarde weergegeven.

© OpenStreetMap-contributors



Deelzones projectgebied

- 3M-site
- Industriezone
- Natuurgebieden
- Gebied ten zuiden van E34
- Linkeroever
- Rechteroever

Landuse

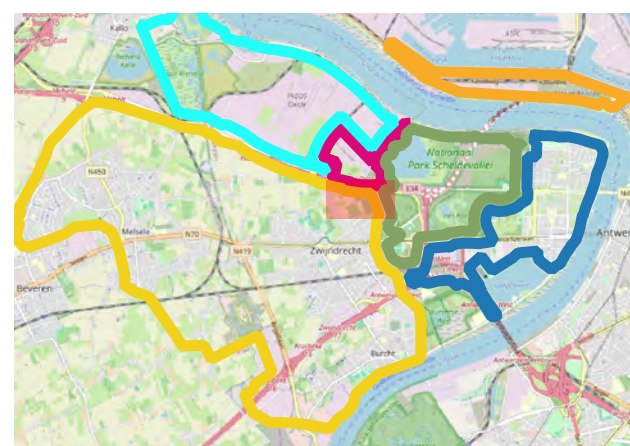
- Type I - Natural
- Type II - Agricultural
- Type III - Urban
- Type IV - Recreational
- Type V - Industrial

PFOS (µg/l)

- < DL
- DL - 0.1
- 0.1 - 0.5
- 0.5 - 1
- 1 - 20
- 20 - 500
- 500 - 5000
- > 5000


Middeldiep

Diep



ERM N.V.

Kantersteen 47  
1000 Brussel  
Tel.: +32 2 550 02 80  
Fax.: +32 2 287 36 79



Schaal:

1:2771,56

Data range:

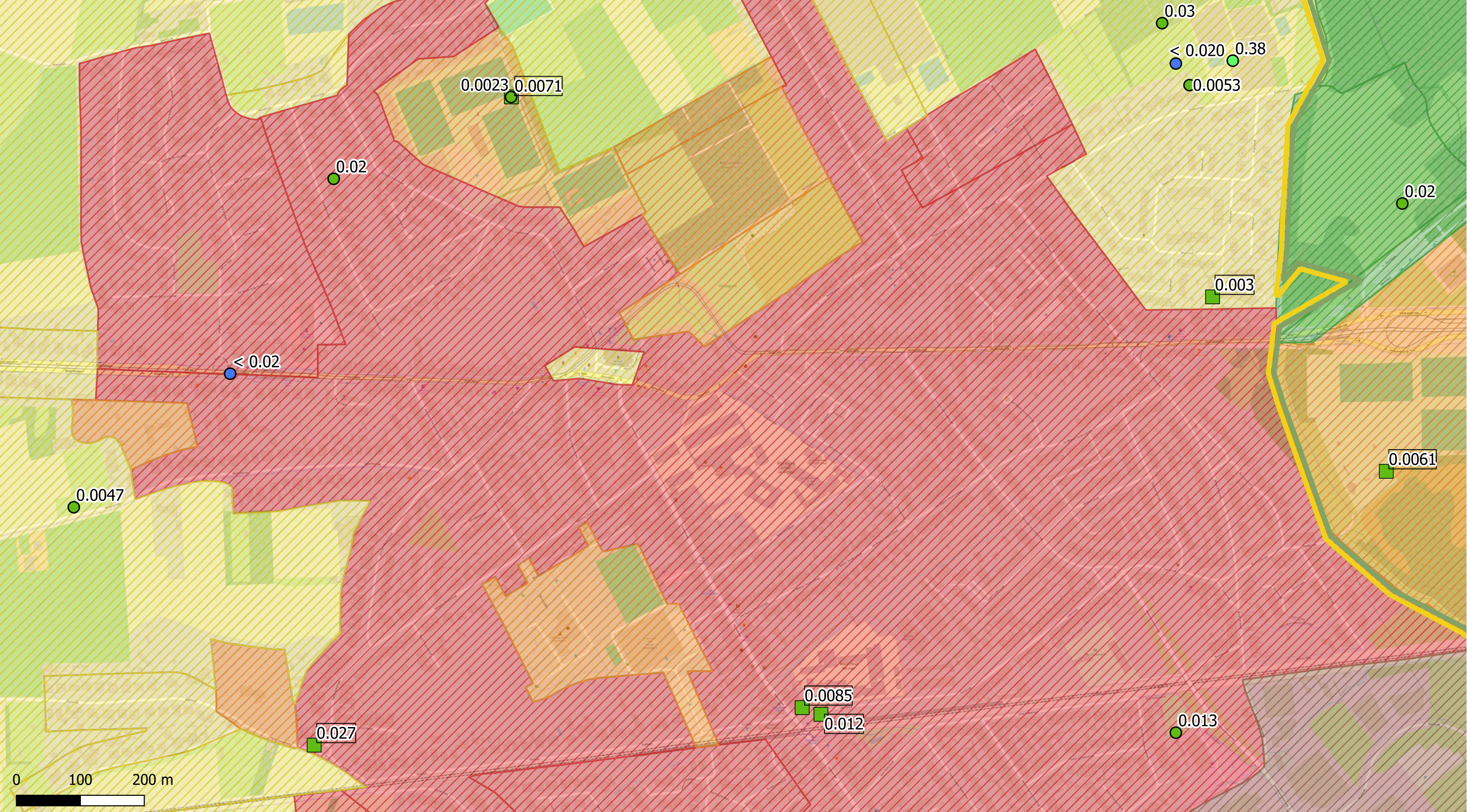
01/01/2017 - 1/11/2023

Figuur:

Titel: Beschrijvend bodemonderzoek - 3M site en omgeving.

Beschrijving:  
Concentraties in het grondwater - middeldiep & diep - µg/l  
PFOS  
Offsite is de maximale waarde weergegeven;  
Onsite is de meest recente waarde weergegeven.

© OpenStreetMap-contributors



Deelzones projectgebied

- 3M-site
- Industriezone
- Natuurgebieden
- Gebied ten zuiden van E34
- Linkeroever
- Rechteroever

Landuse

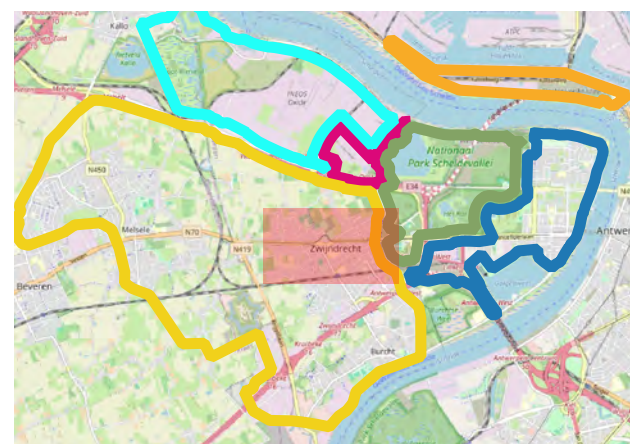
- Type I - Natural
- Type II - Agricultural
- Type III - Urban
- Type IV - Recreational
- Type V - Industrial

PFOS (µg/l)

- < DL
- DL - 0.1
- 0.1 - 0.5
- 0.5 - 1
- 1 - 20
- 20 - 500
- 500 - 5000
- > 5000


○ Middeldiep

□ Diep



ERM N.V.

Kantersteen 47  
1000 Brussel  
Tel.: +32 2 550 02 80  
Fax.: +32 2 287 36 79



Schaal:

1:5461,25

Data range:

01/01/2017 - 1/11/2023

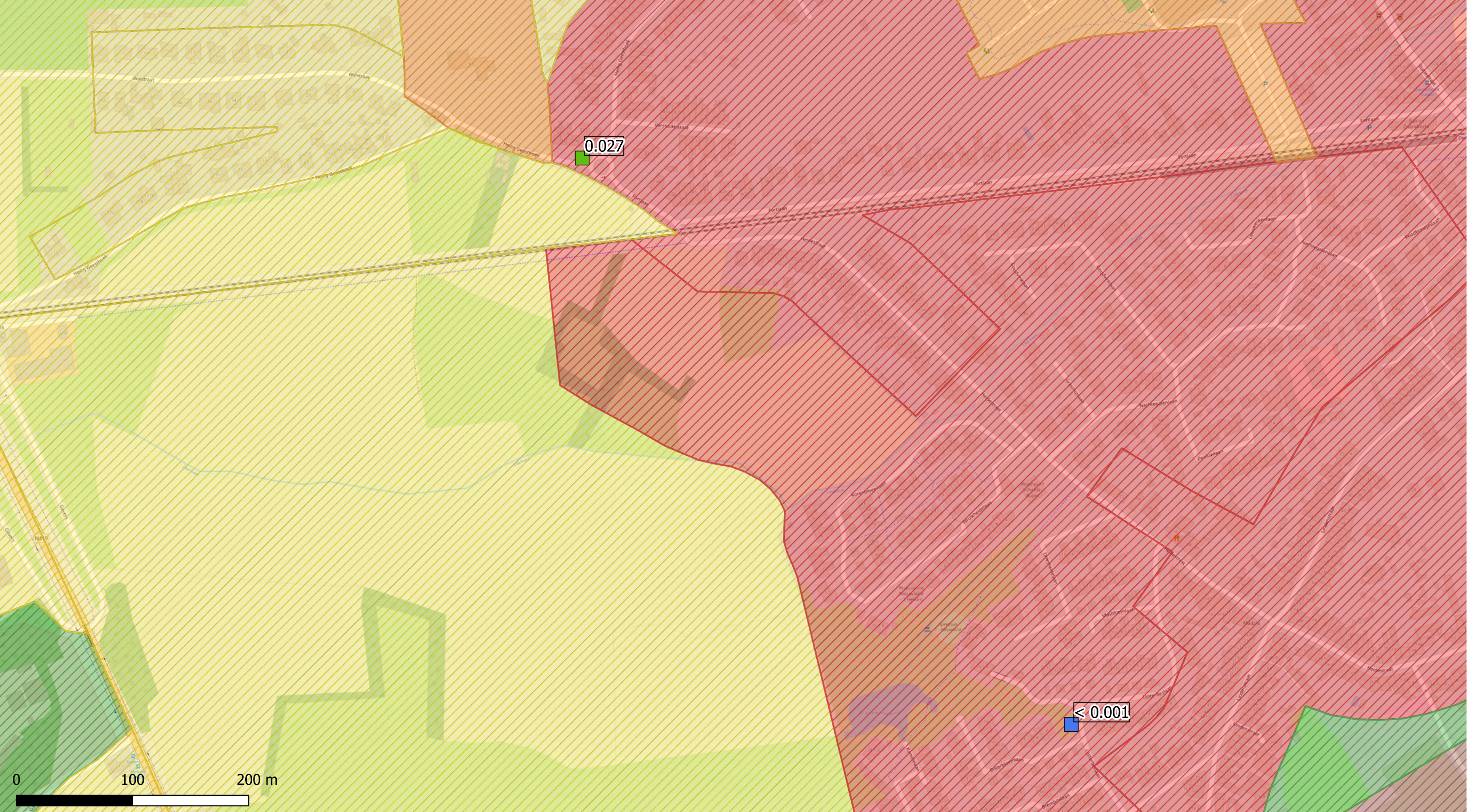
Figuur:

Titel: Beschrijvend bodemonderzoek - 3M site en omgeving.

Beschrijving:  
Concentraties in het grondwater - middeldiep & diep - µg/l  
PFOS  
Offsite is de maximale waarde weergegeven;  
Onsite is de meest recente waarde weergegeven.

© OpenStreetMap-contributors





Deelzones projectgebied

- 3M-site
- Industriezone
- Natuurgebieden
- Gebied ten zuiden van E34
- Linkeroever
- Rechteroever

Landuse

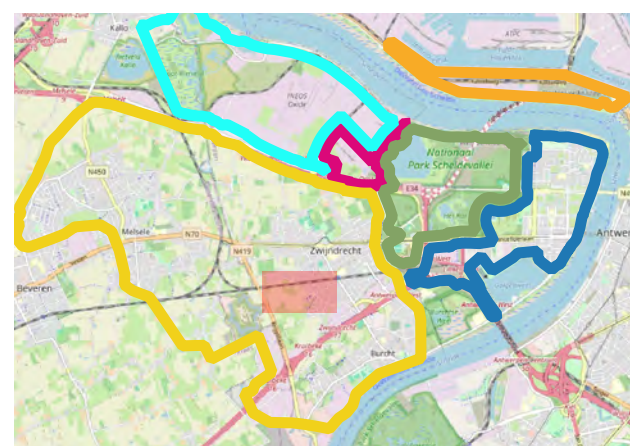
- Type I - Natural
- Type II - Agricultural
- Type III - Urban
- Type IV - Recreational
- Type V - Industrial

PFOS (µg/l)

- < DL
- DL - 0.1
- 0.1 - 0.5
- 0.5 - 1
- 1 - 20
- 20 - 500
- 500 - 5000
- > 5000


Middeldiep

Diep



ERM N.V.

Kantersteen 47  
1000 Brussel  
Tel.: +32 2 550 02 80  
Fax.: +32 2 287 36 79



Schaal:  
1:3006,88

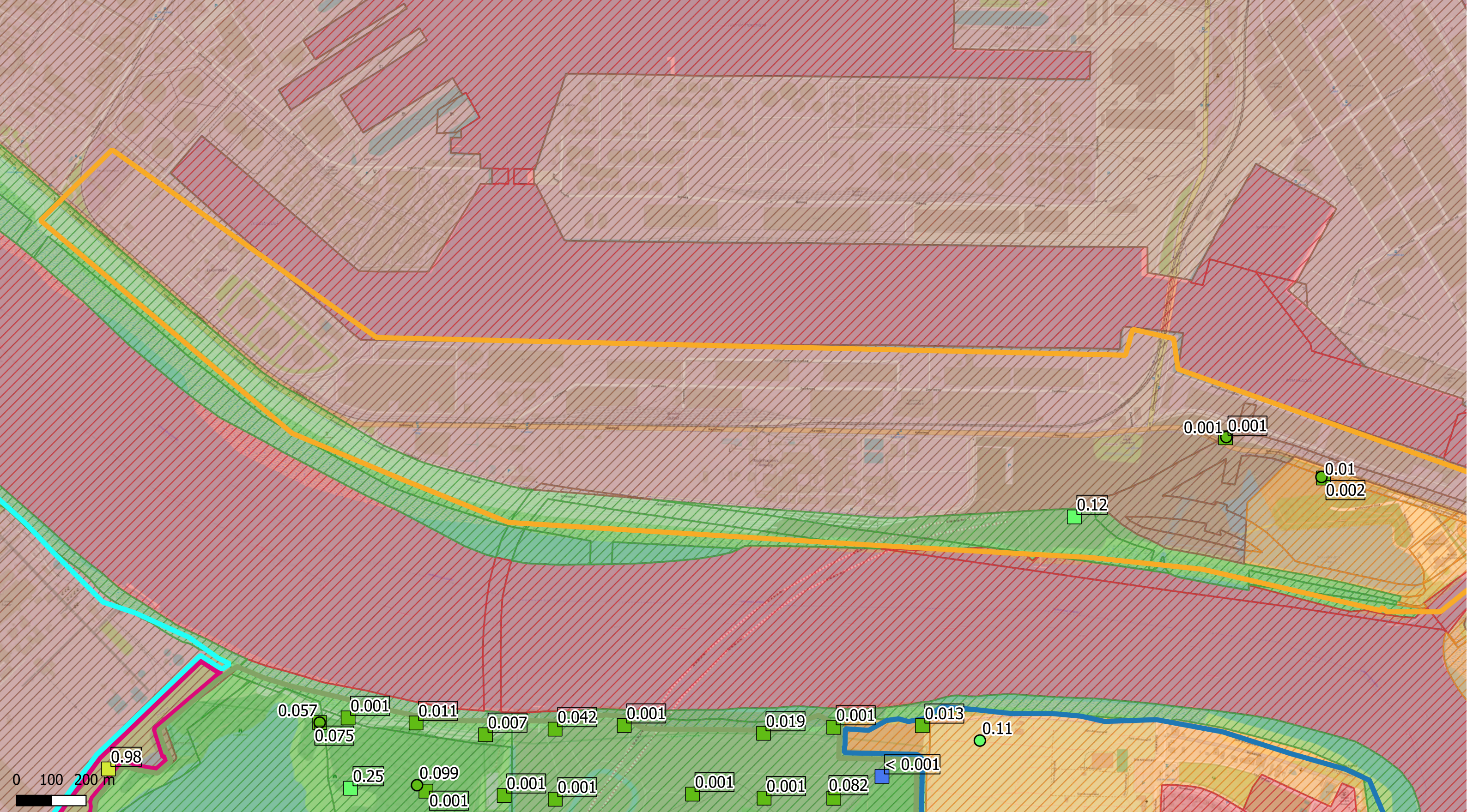
Titel: Beschrijvend bodemonderzoek - 3M site en omgeving.

Data range:  
01/01/2017 - 1/11/2023

Beschrijving:  
Concentraties in het grondwater - middeldiep & diep - µg/l  
PFOS  
Offsite is de maximale waarde weergegeven;  
Onsite is de meest recente waarde weergegeven.

Figuur:

© OpenStreetMap-contributors



Deelzones projectgebied

- 3M-site
- Industriezone
- Natuurgebieden
- Gebied ten zuiden van E34
- Linkeroever
- Rechteroever

Landuse

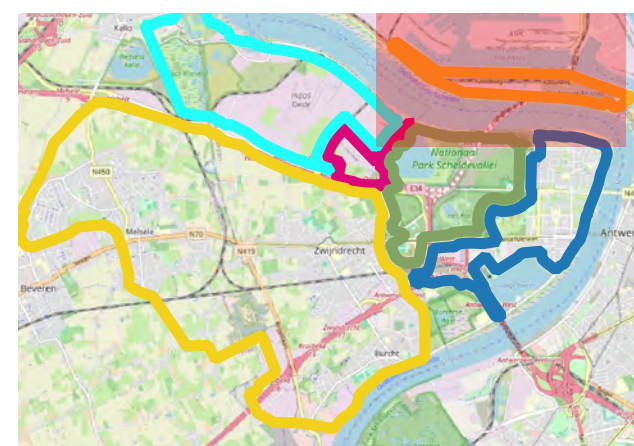
- Type I - Natural
- Type II - Agricultural
- Type III - Urban
- Type IV - Recreational
- Type V - Industrial

PFOS (µg/l)

- <math>< DL</math>
- DL - 0.1
- 0.1 - 0.5
- 0.5 - 1
- 1 - 20
- 20 - 500
- 500 - 5000
- > 5000


Middeldiep

Diep



ERM N.V.

Kantersteen 47  
1000 Brussel  
Tel.: +32 2 550 02 80  
Fax.: +32 2 287 36 79



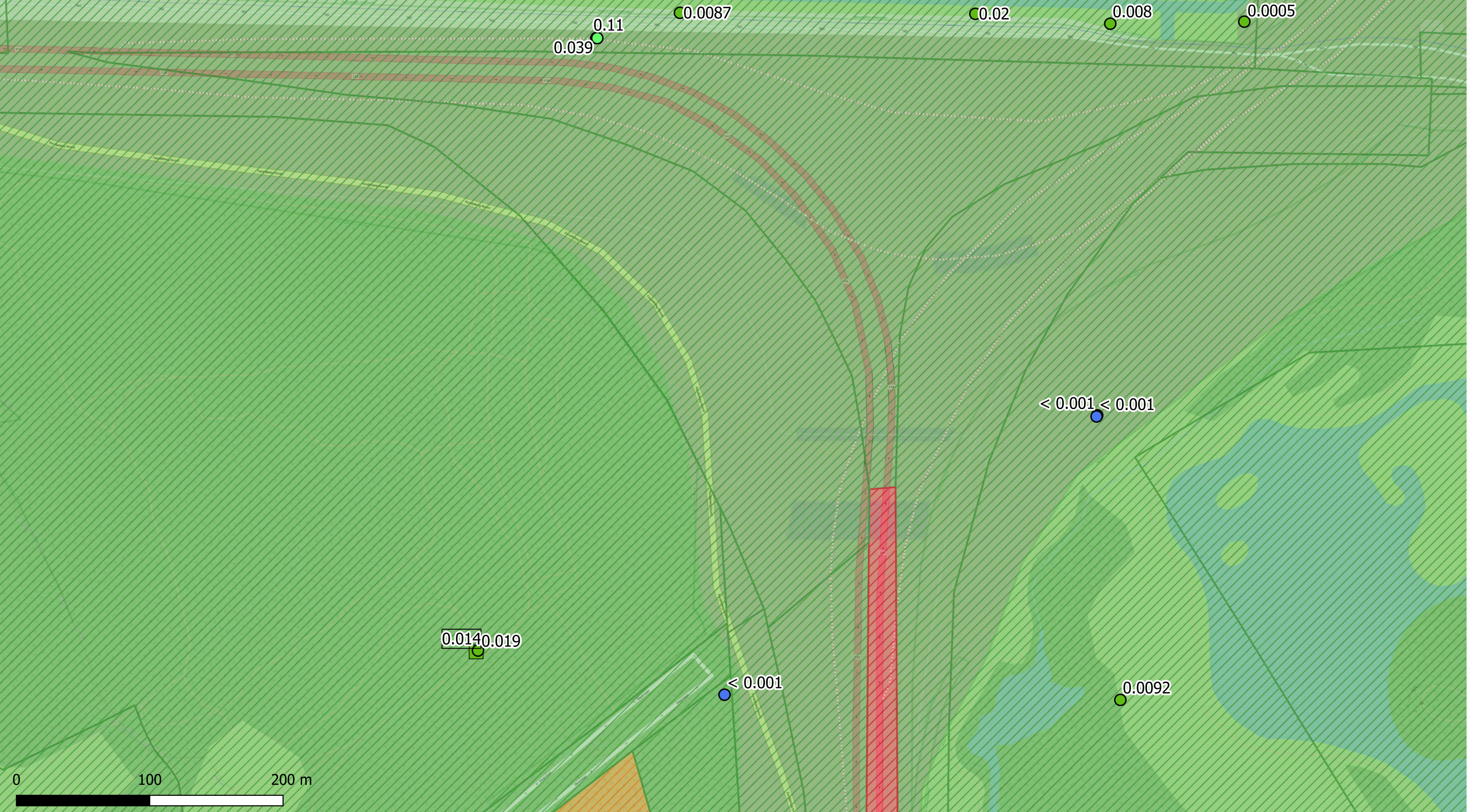
Schaal:  
1:10025,99

Titel: Beschrijvend bodemonderzoek - 3M site en omgeving.

Data range:  
01/01/2017 - 1/11/2023  
Figuur:

Beschrijving:  
Concentraties in het grondwater - middeldiep & diep - µg/l  
PFOS  
Offsite is de maximale waarde weergegeven;  
Onsite is de meest recente waarde weergegeven.

© OpenStreetMap-contributors



Deelzones projectgebied

- 3M-site
- Industriezone
- Natuurgebieden
- Gebied ten zuiden van E34
- Linkeroever
- Rechteroever

Landuse

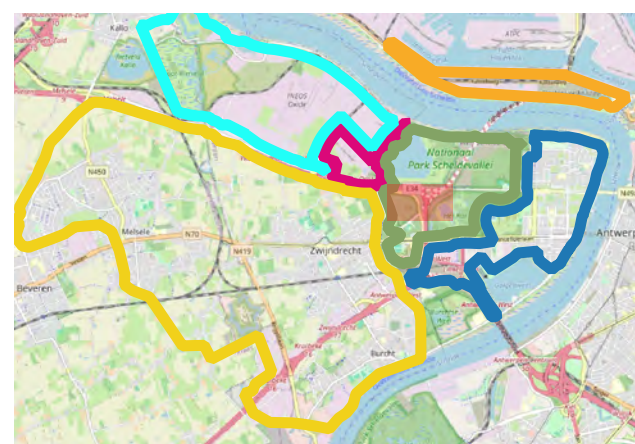
- Type I - Natural
- Type II - Agricultural
- Type III - Urban
- Type IV - Recreational
- Type V - Industrial

PFOS (µg/l)

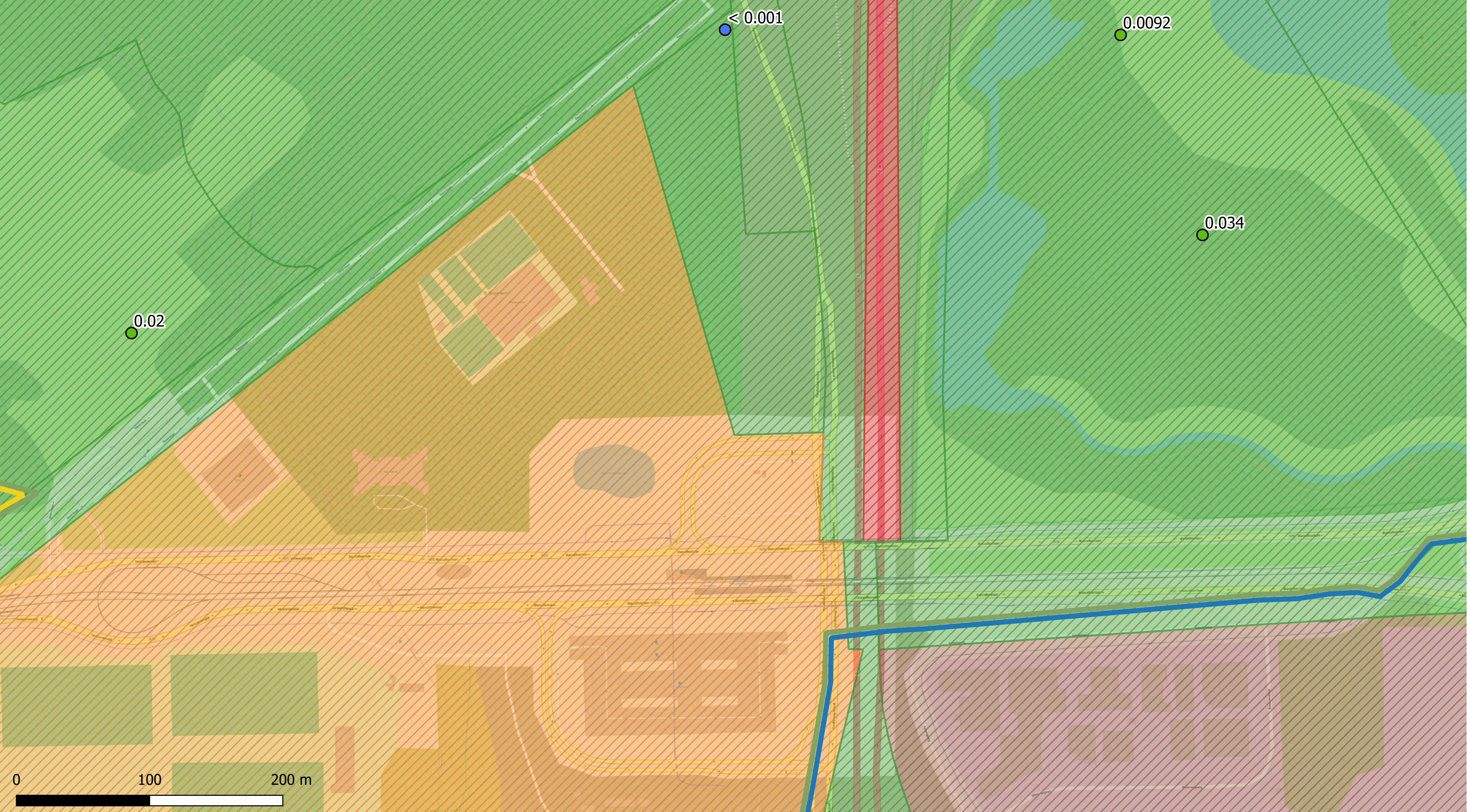
- < DL
- DL - 0.1
- 0.1 - 0.5
- 0.5 - 1
- 1 - 20
- 20 - 500
- 500 - 5000
- > 5000

Middeldiep

Diep



<b>ERM N.V.</b> Kantersteen 47 1000 Brussel Tel.: +32 2 550 02 80 Fax.: +32 2 287 36 79	
Schaal: <p style="text-align: center; font-weight: bold;">1:2619,05</p>	Titel: Beschrijvend bodemonderzoek - 3M site en omgeving.  Beschrijving: Concentraties in het grondwater - middeldiep & diep - µg/l PFOS Offsite is de maximale waarde weergegeven; Onsite is de meest recente waarde weergegeven.
Data range: 01/01/2017 - 1/11/2023	
Figuur: © OpenStreetMap-contributors	



Deelzones projectgebied

- 3M-site
- Industriezone
- Natuurgebieden
- Gebied ten zuiden van E34
- Linkeroever
- Rechteroever

Landuse

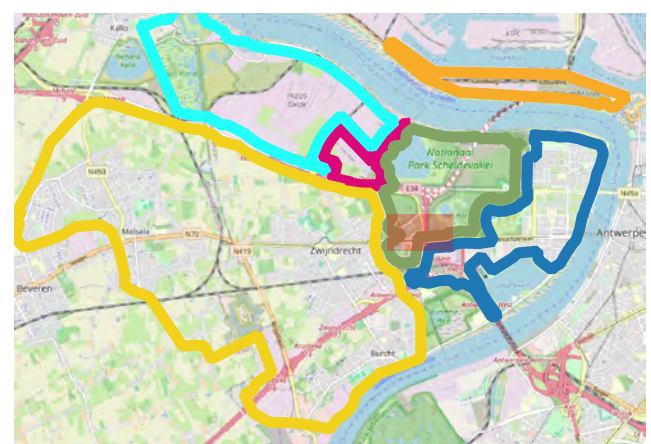
- Type I - Natural
- Type II - Agricultural
- Type III - Urban
- Type IV - Recreational
- Type V - Industrial

PFOS (µg/l)


- < DL
- DL - 0.1
- 0.1 - 0.5
- 0.5 - 1
- 1 - 20
- 20 - 500
- 500 - 5000
- > 5000

○ Middeldiep

□ Diep



**ERM N.V.**  
 Kantersteen 47  
 1000 Brussel  
 Tel.: +32 2 550 02 80  
 Fax.: +32 2 287 36 79



Schaal:  
**1:2621,26**

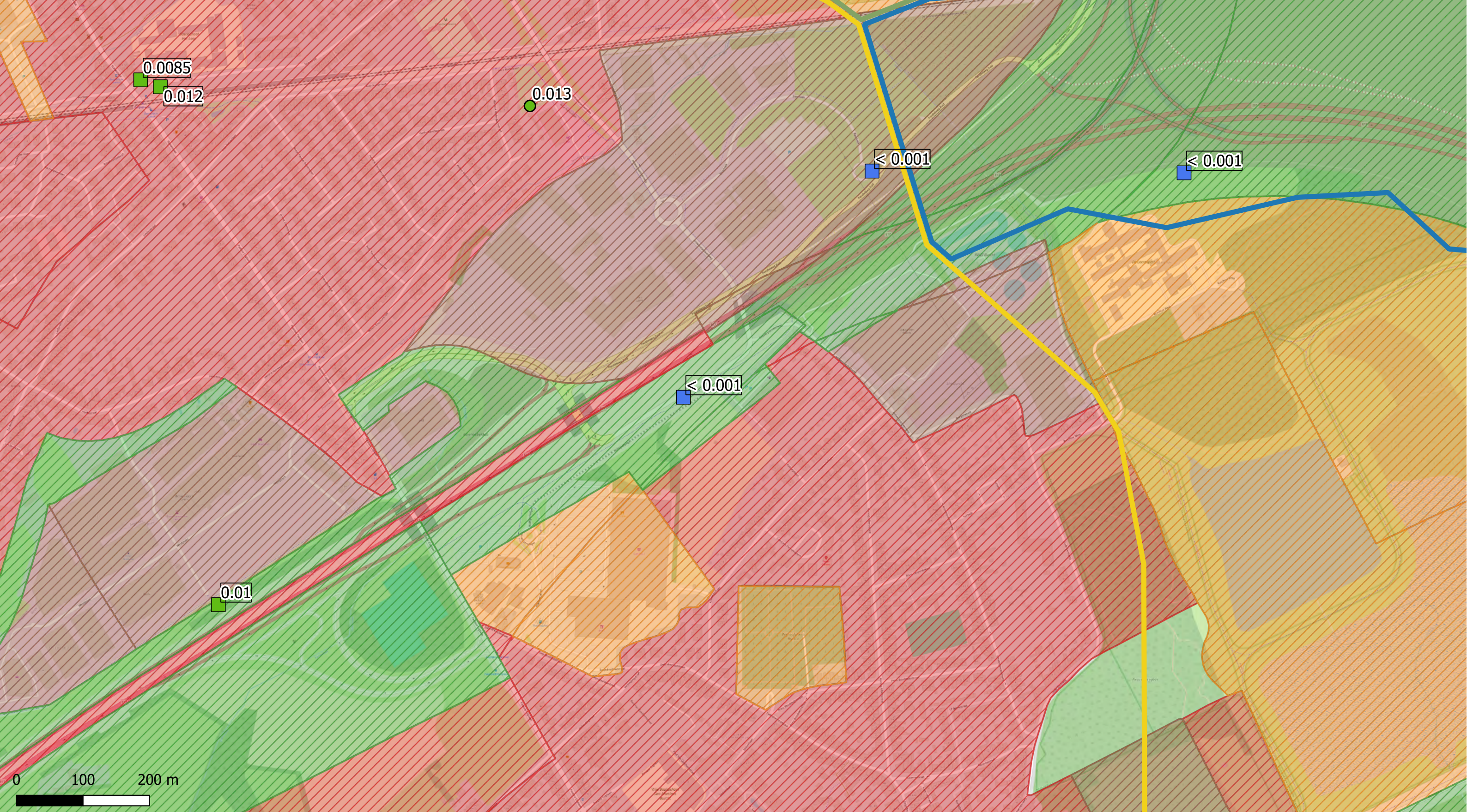
Data range:  
 01/01/2017 - 1/11/2023

Figuur:

Titel: Beschrijvend bodemonderzoek - 3M site en omgeving.

Beschrijving:  
 Concentraties in het grondwater - middeldiep & diep - µg/l  
 PFOS  
 Offsite is de maximale waarde weergegeven;  
 Onsite is de meest recente waarde weergegeven.

© OpenStreetMap-contributors



Deelzones projectgebied

- 3M-site
- Industriezone
- Natuurgebieden
- Gebied ten zuiden van E34
- Linkeroever
- Rechteroever

Landuse

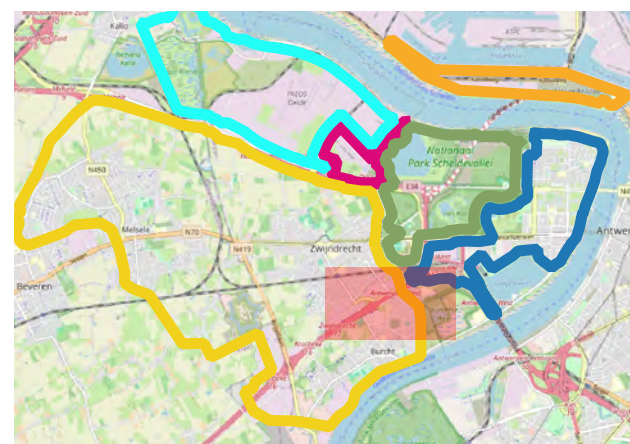
- Type I - Natural
- Type II - Agricultural
- Type III - Urban
- Type IV - Recreational
- Type V - Industrial

PFOS (µg/l)

- < DL
- DL - 0.1
- 0.1 - 0.5
- 0.5 - 1
- 1 - 20
- 20 - 500
- 500 - 5000
- > 5000


Middeldiep

Diep



ERM N.V.

Kantersteen 47  
1000 Brussel  
Tel.: +32 2 550 02 80  
Fax.: +32 2 287 36 79



Schaal:

1:5243,3

Data range:

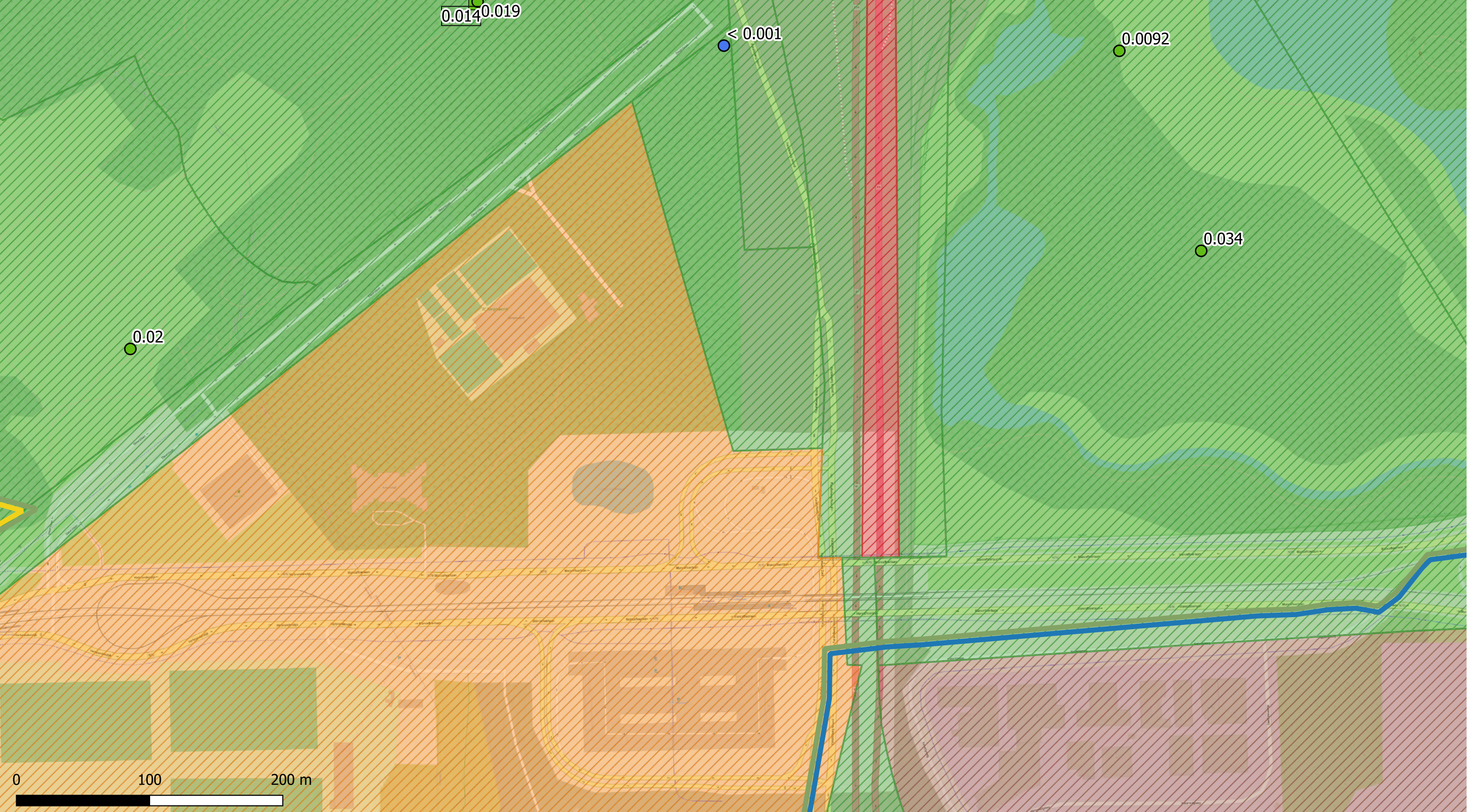
01/01/2017 - 1/11/2023

Figuur:

Titel: Beschrijvend bodemonderzoek - 3M site en omgeving.

Beschrijving:  
Concentraties in het grondwater - middeldiep & diep - µg/l  
PFOS  
Offsite is de maximale waarde weergegeven;  
Onsite is de meest recente waarde weergegeven.

© OpenStreetMap-contributors



Deelzones projectgebied

- 3M-site
- Industriezone
- Natuurgebieden
- Gebied ten zuiden van E34
- Linkeroever
- Rechteroever

Landuse

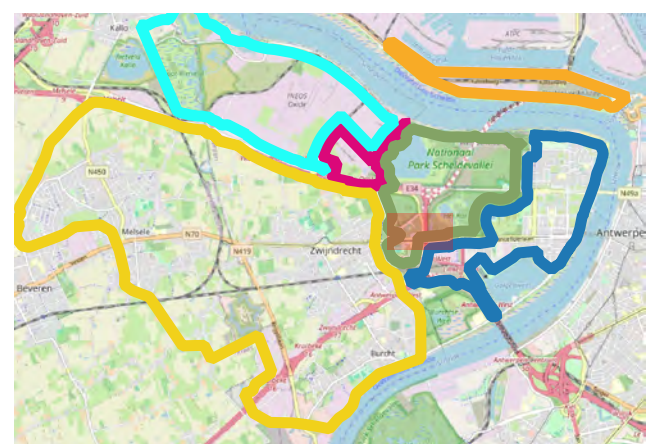
- Type I - Natural
- Type II - Agricultural
- Type III - Urban
- Type IV - Recreational
- Type V - Industrial

PFOS (µg/l)

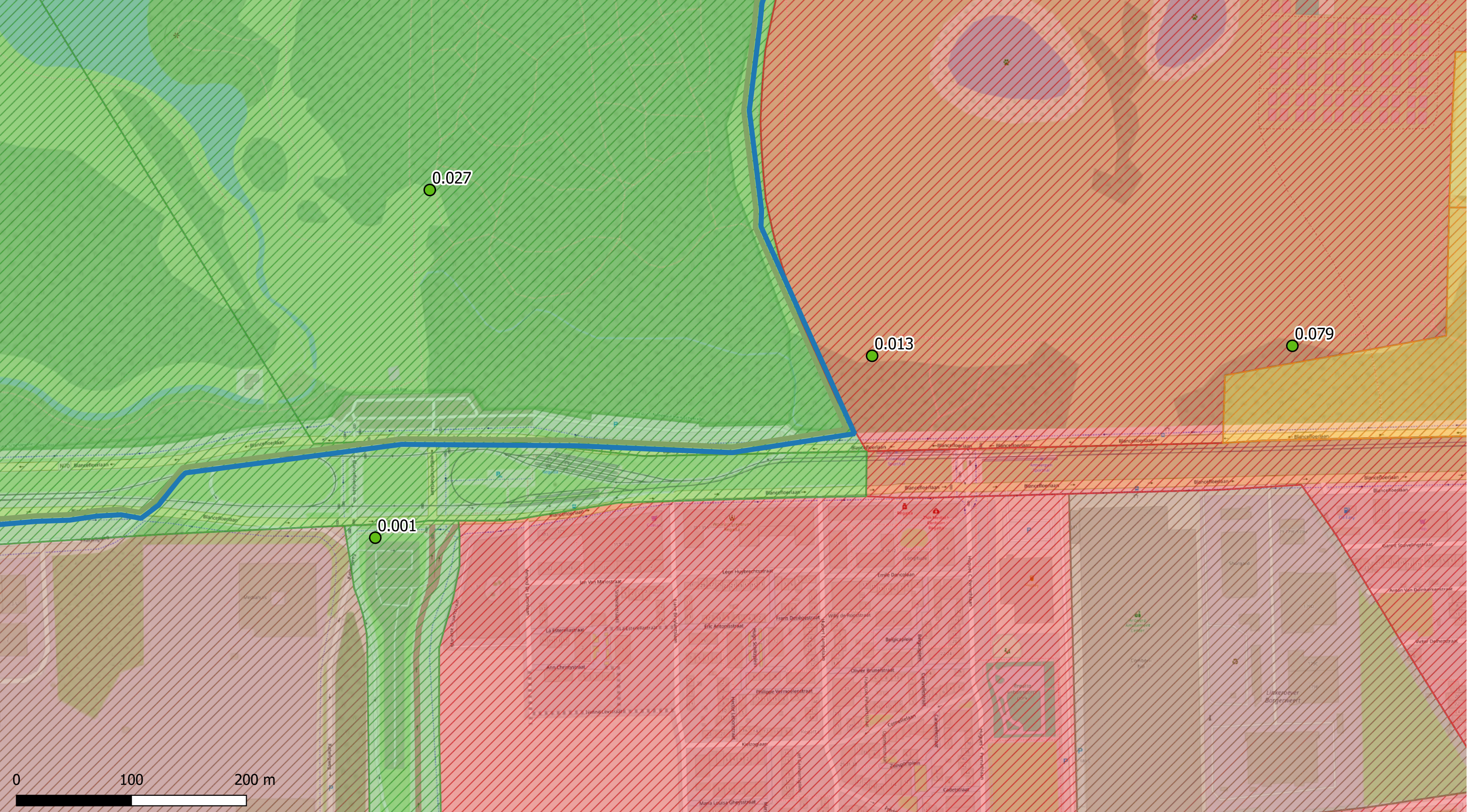
- < DL
- DL - 0.1
- 0.1 - 0.5
- 0.5 - 1
- 1 - 20
- 20 - 500
- 500 - 5000
- > 5000

○ Middeldiep

□ Diep



<p><b>ERM N.V.</b></p> <p>Kantersteen 47 1000 Brussel Tel.: +32 2 550 02 80 Fax.: +32 2 287 36 79</p>		
<p>Schaal:</p> <p style="text-align: center;"><b>1:2621,65</b></p>	<p>Titel: Beschrijvend bodemonderzoek - 3M site en omgeving.</p>	
<p>Data range:</p> <p>01/01/2017 - 1/11/2023</p>		<p>Beschrijving:</p> <p>Concentraties in het grondwater - middeldiep &amp; diep - µg/l PFOS Offsite is de maximale waarde weergegeven; Onsite is de meest recente waarde weergegeven.</p>
<p>Figuur:</p>		<p>© OpenStreetMap-contributors</p>



Deelzones projectgebied

- 3M-site
- Industriezone
- Natuurgebieden
- Gebied ten zuiden van E34
- Linkeroever
- Rechteroever

Landuse

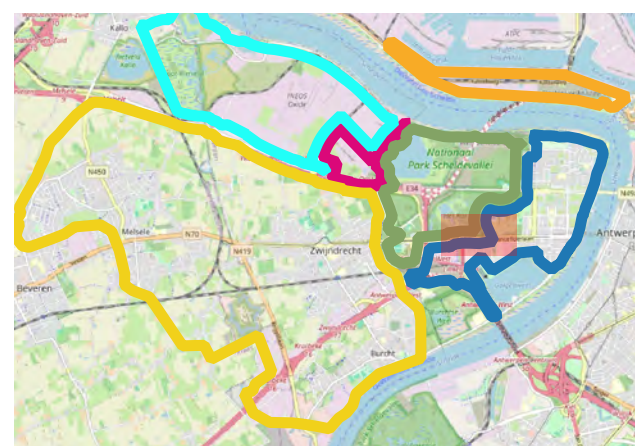
- Type I - Natural
- Type II - Agricultural
- Type III - Urban
- Type IV - Recreational
- Type V - Industrial

PFOS (µg/l)

- < DL
- DL - 0.1
- 0.1 - 0.5
- 0.5 - 1
- 1 - 20
- 20 - 500
- 500 - 5000
- > 5000


Middeldiep

Diep



ERM N.V.

Kantersteen 47  
1000 Brussel  
Tel.: +32 2 550 02 80  
Fax: +32 2 287 36 79



Schaal:  
1:3036,41

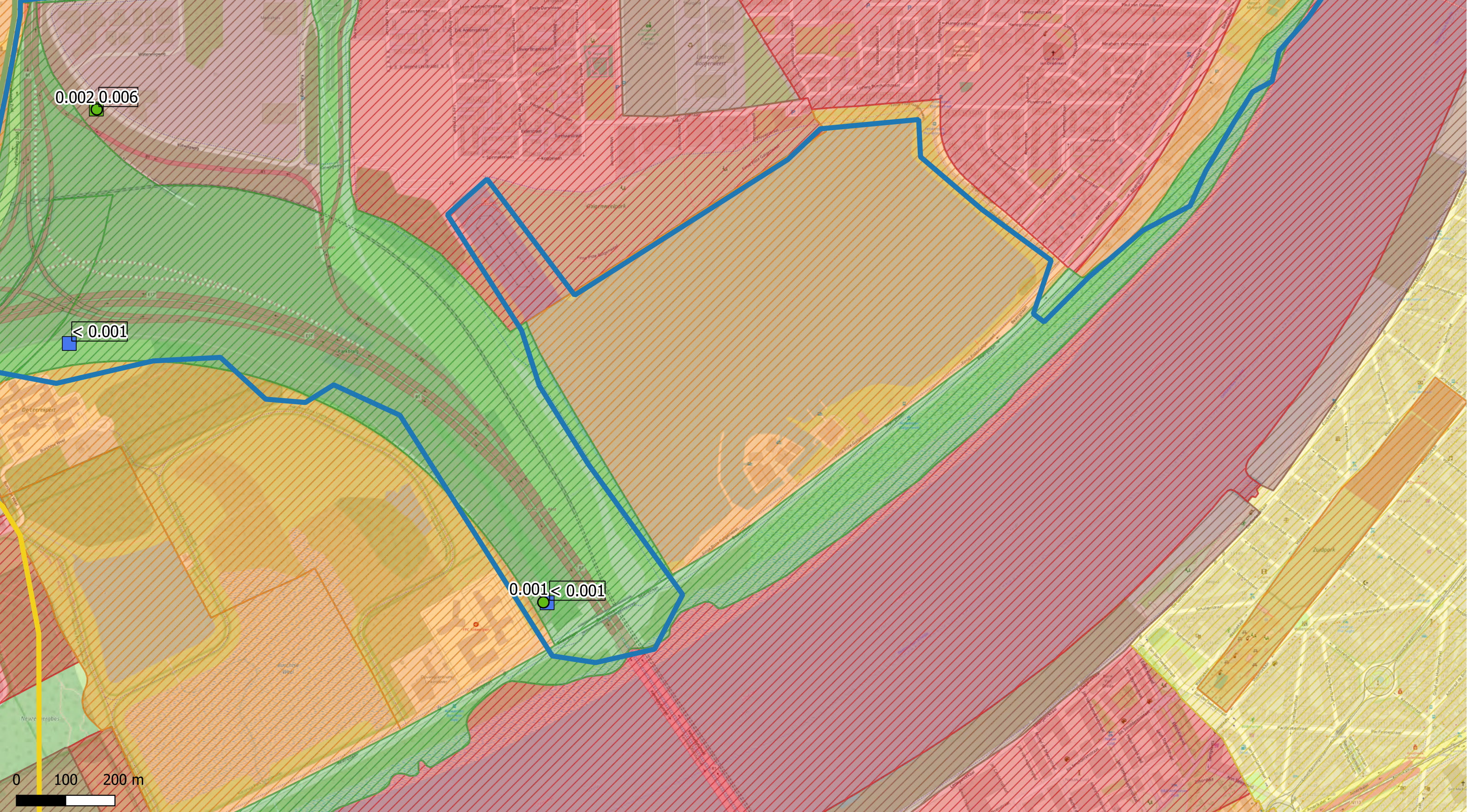
Titel: Beschrijvend bodemonderzoek - 3M site en omgeving.

Data range:  
01/01/2017 - 1/11/2023

Beschrijving:  
Concentraties in het grondwater - middeldiep & diep - µg/l  
PFOS  
Offsite is de maximale waarde weergegeven;  
Onsite is de meest recente waarde weergegeven.

Figuur:

© OpenStreetMap-contributors



Deelzones projectgebied

- 3M-site
- Industriezone
- Natuurgebieden
- Gebied ten zuiden van E34
- Linkeroever
- Rechteroever

Landuse

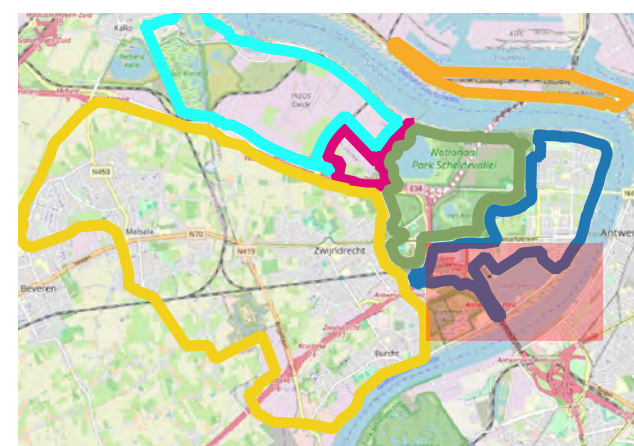
- Type I - Natural
- Type II - Agricultural
- Type III - Urban
- Type IV - Recreational
- Type V - Industrial

PFOS (µg/l)

- < DL
- DL - 0.1
- 0.1 - 0.5
- 0.5 - 1
- 1 - 20
- 20 - 500
- 500 - 5000
- > 5000

Middeldiep

Diep



ERM N.V.

Kantersteen 47  
1000 Brussel  
Tel.: +32 2 550 02 80  
Fax: +32 2 287 36 79



Schaal:

1:7087,55

Titel: Beschrijvend bodemonderzoek - 3M site en omgeving.

Beschrijving:  
Concentraties in het grondwater - middeldiep & diep - µg/l  
PFOS  
Offsite is de maximale waarde weergegeven;  
Onsite is de meest recente waarde weergegeven.

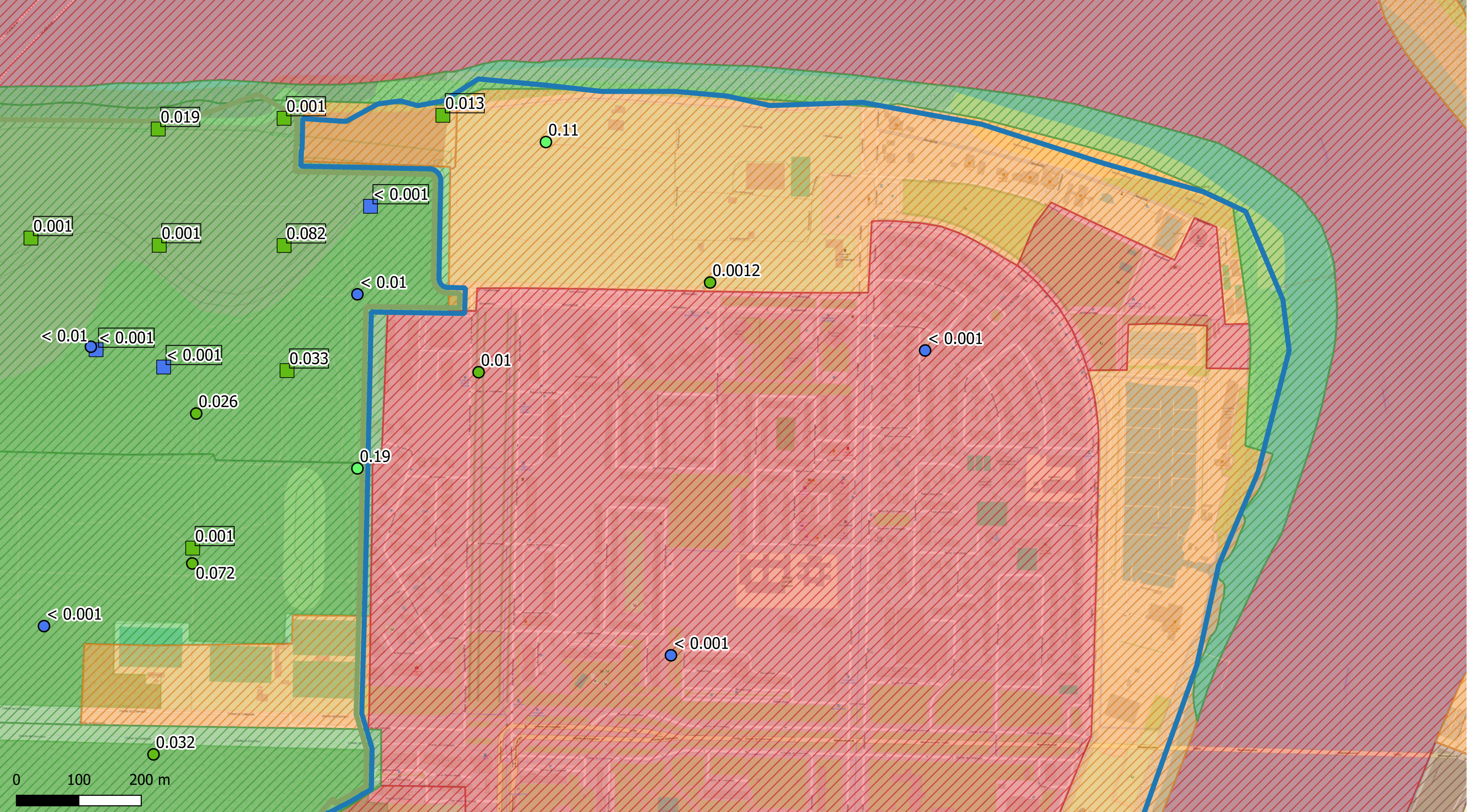
Data range:

01/01/2017 - 1/11/2023

© OpenStreetMap-contributors

Figuur:





Deelzones projectgebied

- 3M-site
- Industriezone
- Natuurgebieden
- Gebied ten zuiden van E34
- Linkeroever
- Rechteroever

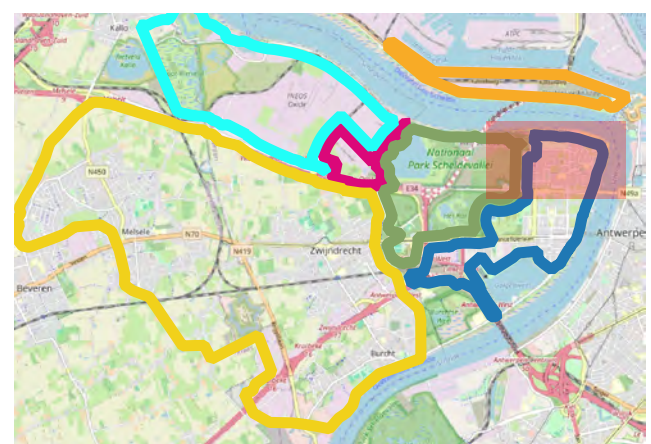
Landuse

- Type I - Natural
- Type II - Agricultural
- Type III - Urban
- Type IV - Recreational
- Type V - Industrial

PFOS (µg/l)


- < DL
- DL - 0.1
- 0.1 - 0.5
- 0.5 - 1
- 1 - 20
- 20 - 500
- 500 - 5000
- > 5000

- Middeldiep
- Diep



ERM N.V.

Kantersteen 47  
1000 Brussel  
Tel.: +32 2 550 02 80  
Fax.: +32 2 287 36 79



Schaal:

1:5594,17

Titel: Beschrijvend bodemonderzoek - 3M site en omgeving.

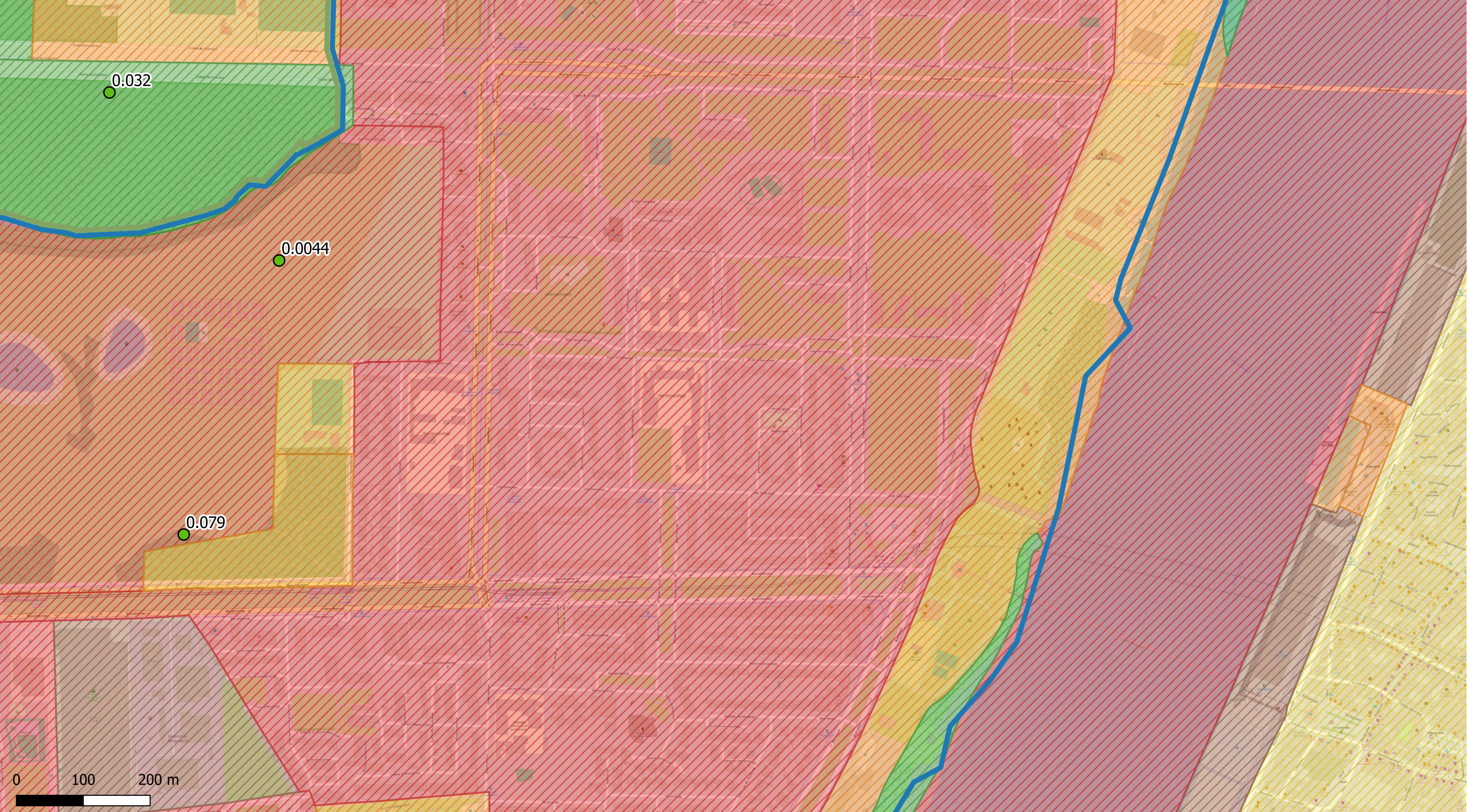
Beschrijving:  
Concentraties in het grondwater - middeldiep & diep - µg/l  
PFOS  
Offsite is de maximale waarde weergegeven;  
Onsite is de meest recente waarde weergegeven.

Data range:

01/01/2017 - 1/11/2023

Figuur:

© OpenStreetMap-contributors



Deelzones projectgebied

- 3M-site
- Industriezone
- Natuurgebieden
- Gebied ten zuiden van E34
- Linkeroever
- Rechteroever

Landuse

- Type I - Natural
- Type II - Agricultural
- Type III - Urban
- Type IV - Recreational
- Type V - Industrial

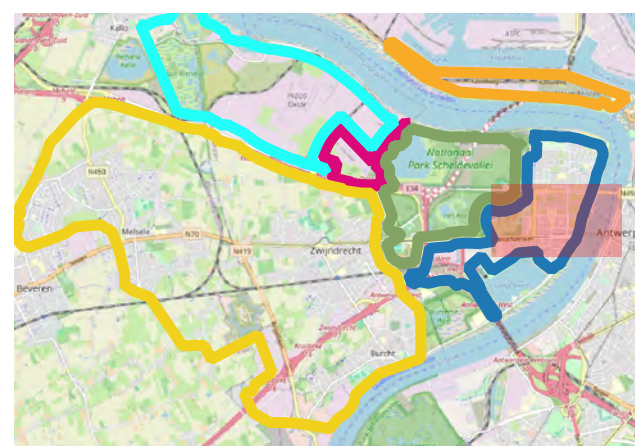
PFOS (µg/l)

- < DL
- DL - 0.1
- 0.1 - 0.5
- 0.5 - 1
- 1 - 20
- 20 - 500
- 500 - 5000
- > 5000

Middeldiep


Diep

0 100 200 m



ERM N.V.

Kantersteen 47  
1000 Brussel  
Tel.: +32 2 550 02 80  
Fax.: +32 2 287 36 79



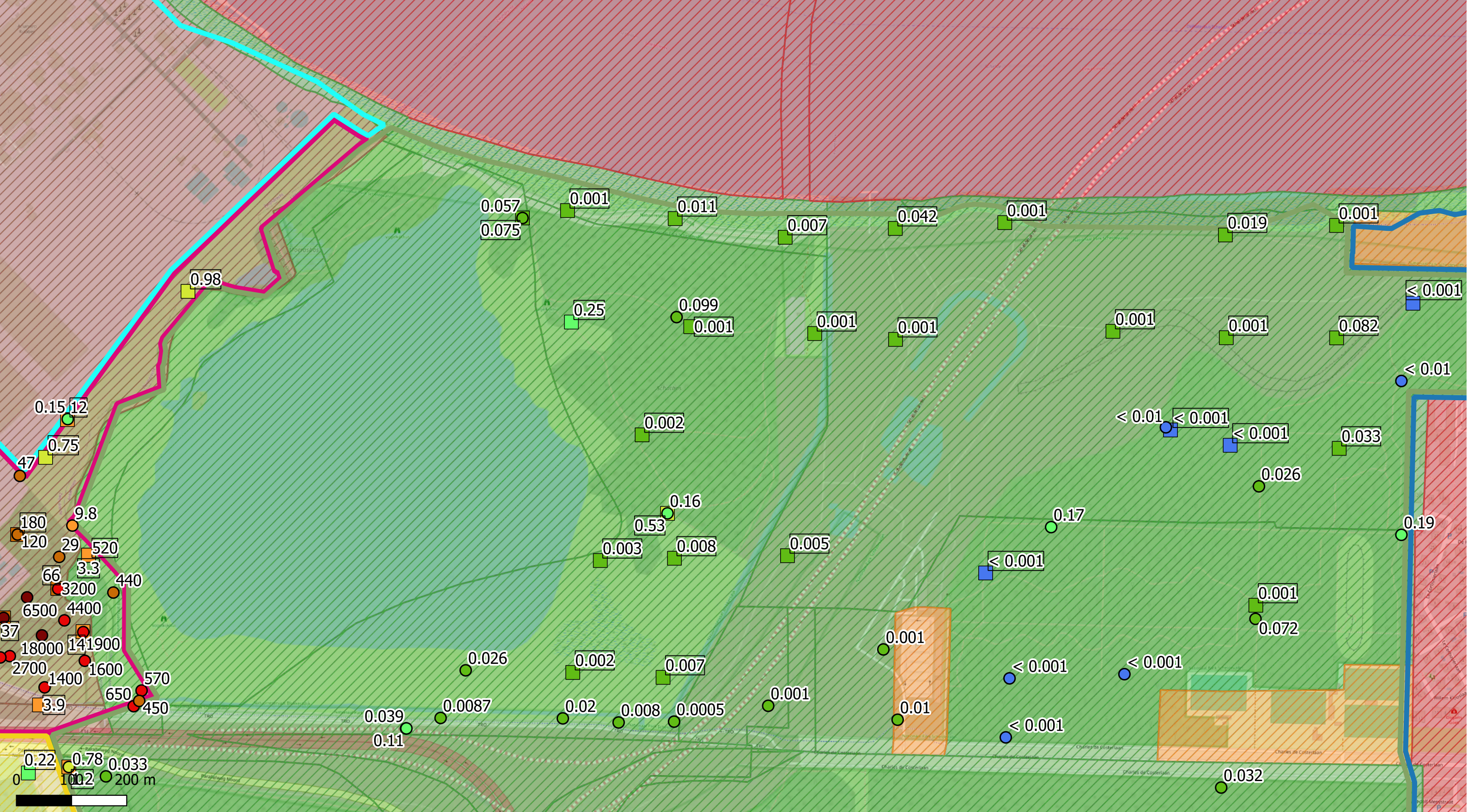
Schaal:  
1:5223,13

Titel: Beschrijvend bodemonderzoek - 3M site en omgeving.

Data range:  
01/01/2017 - 1/11/2023  
Figuur:

Beschrijving:  
Concentraties in het grondwater - middeldiep & diep - µg/l  
PFOS  
Offsite is de maximale waarde weergegeven;  
Onsite is de meest recente waarde weergegeven.

© OpenStreetMap-contributors



Deelzones projectgebied

- 3M-site
- Industriezone
- Natuurgebieden
- Gebied ten zuiden van E34
- Linkeroever
- Rechteroever

Landuse

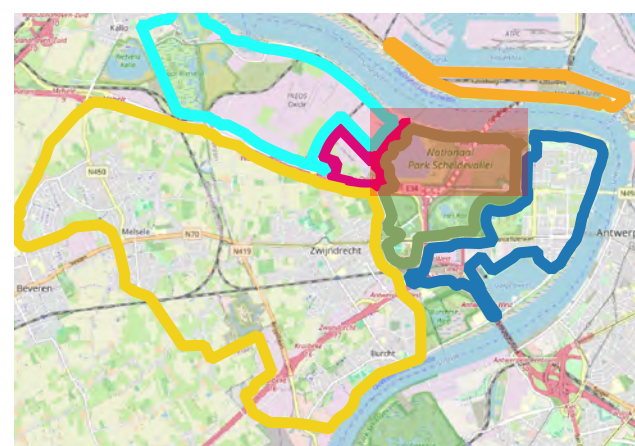
- Type I - Natural
- Type II - Agricultural
- Type III - Urban
- Type IV - Recreational
- Type V - Industrial

PFOS (µg/l)

- < DL
- DL - 0.1
- 0.1 - 0.5
- 0.5 - 1
- 1 - 20
- 20 - 500
- 500 - 5000
- > 5000


Middeldiep

Diep



ERM N.V.

Kantersteen 47  
1000 Brussel  
Tel.: +32 2 550 02 80  
Fax.: +32 2 287 36 79



Schaal: 1:6331,14

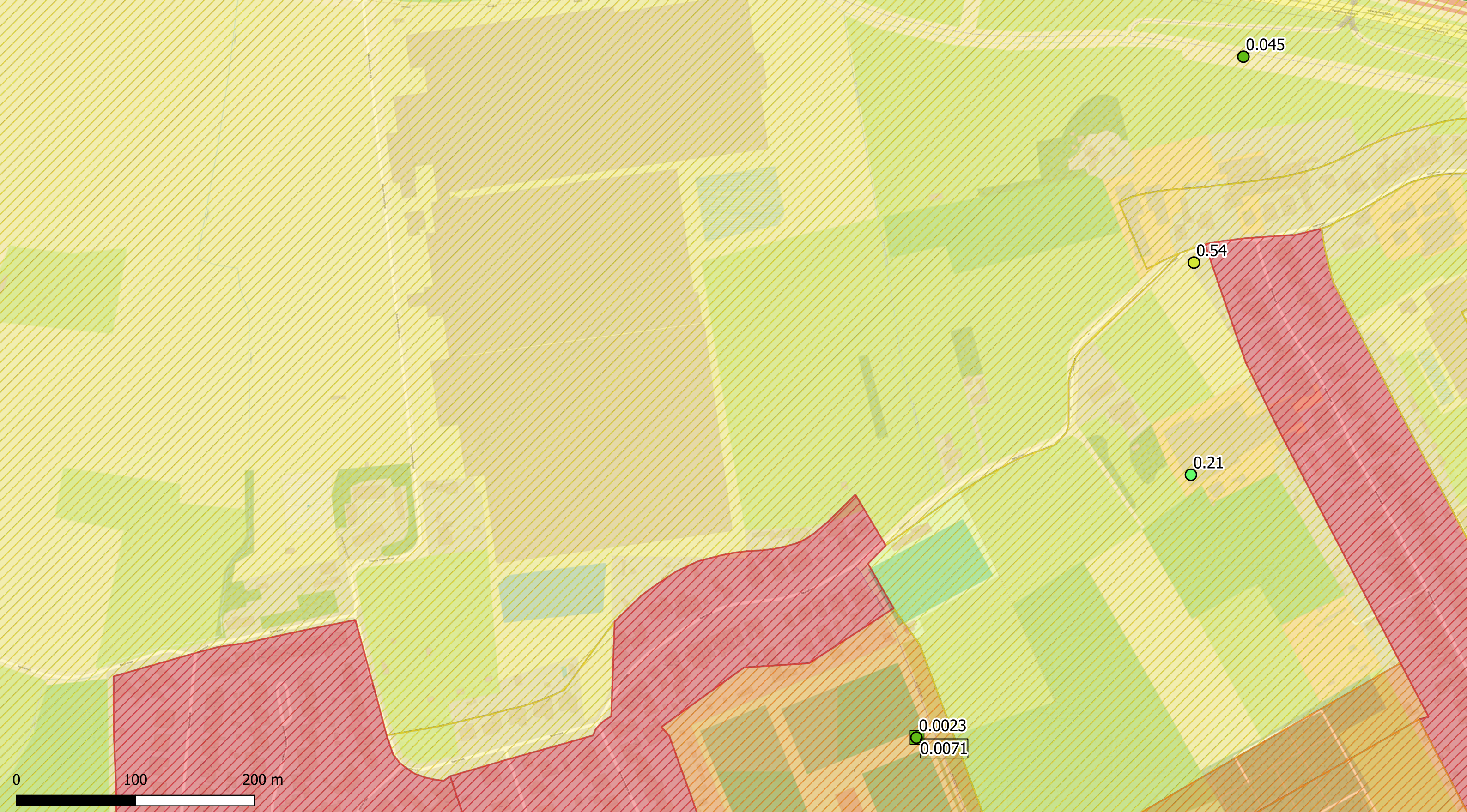
Titel: Beschrijvend bodemonderzoek - 3M site en omgeving.

Data range: 01/01/2017 - 1/11/2023

Beschrijving:  
Concentraties in het grondwater - middeldiep & diep - µg/l  
PFOS  
Offsite is de maximale waarde weergegeven;  
Onsite is de meest recente waarde weergegeven.

Figuur:

© OpenStreetMap-contributors



Deelzones projectgebied

- 3M-site
- Industriezone
- Natuurgebieden
- Gebied ten zuiden van E34
- Linkeroever
- Rechteroever

Landuse

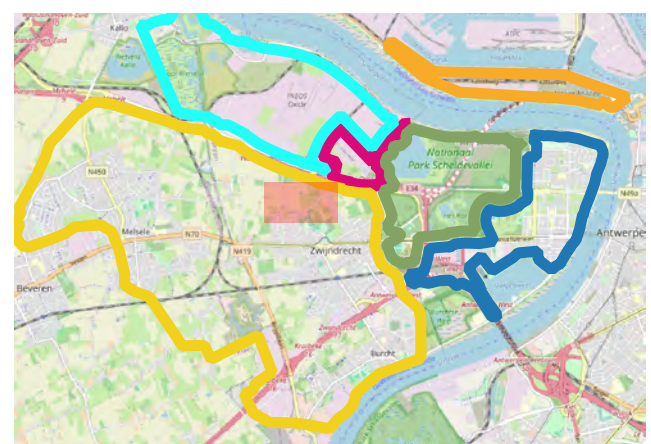
- Type I - Natural
- Type II - Agricultural
- Type III - Urban
- Type IV - Recreational
- Type V - Industrial

PFOS (µg/l)

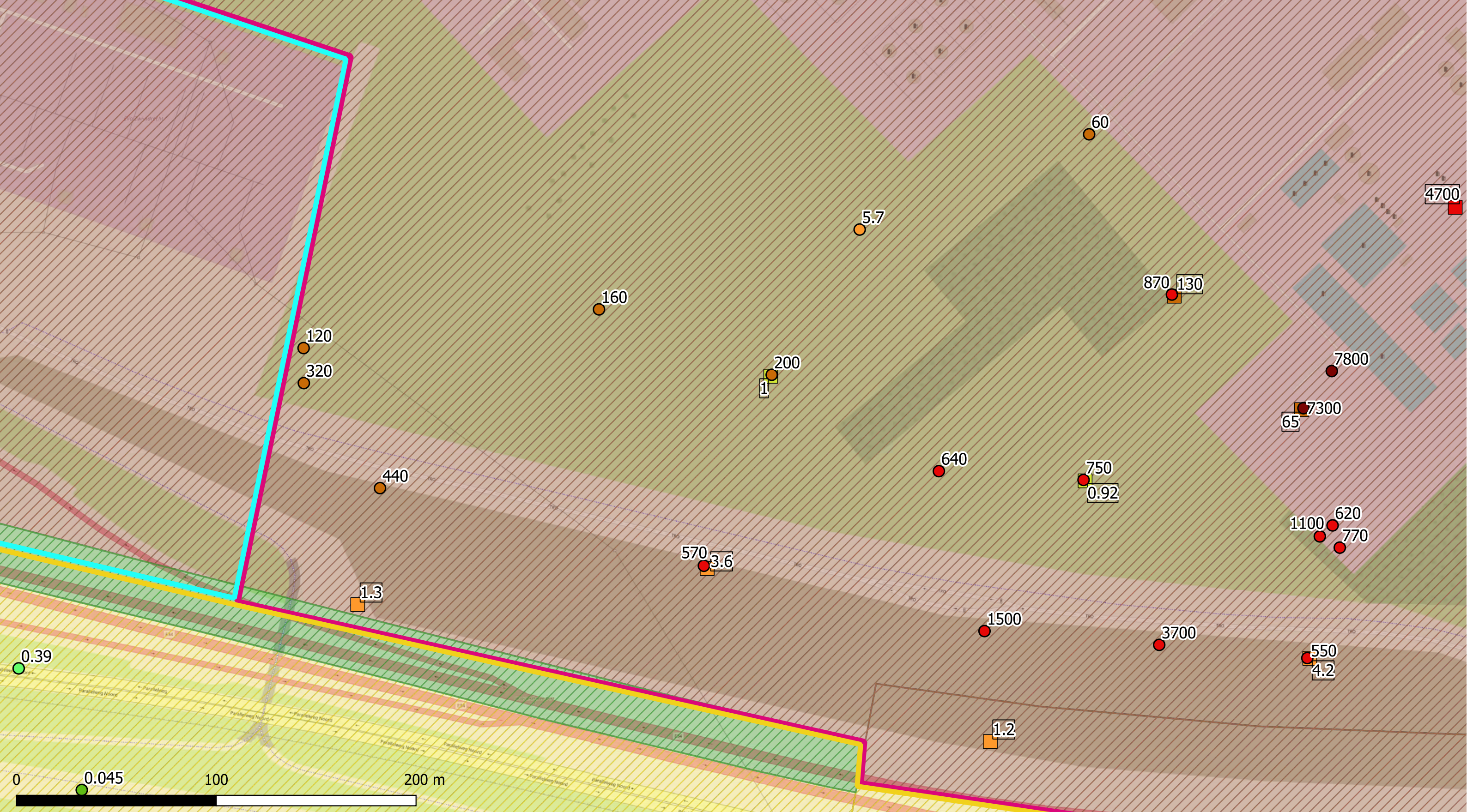
- < DL
- DL - 0.1
- 0.1 - 0.5
- 0.5 - 1
- 1 - 20
- 20 - 500
- 500 - 5000
- > 5000

Middeldiep

Diep



<p><b>ERM N.V.</b></p> <p>Kantersteen 47 1000 Brussel Tel.: +32 2 550 02 80 Fax.: +32 2 287 36 79</p>	
<p>Schaal:</p> <p style="text-align: center;"><b>1:2935,75</b></p>	<p>Titel: Beschrijvend bodemonderzoek - 3M site en omgeving.</p>
<p>Beschrijving: Concentraties in het grondwater - middeldiep &amp; diep - µg/l PFOS Offsite is de maximale waarde weergegeven; Onsite is de meest recente waarde weergegeven.</p>	
<p>Data range: 01/01/2017 - 1/11/2023</p>	
<p>Figuur: © OpenStreetMap-contributors</p>	



Deelzones projectgebied

- 3M-site
- Industriezone
- Natuurgebieden
- Gebied ten zuiden van E34
- Linkeroever
- Rechteroever

Landuse

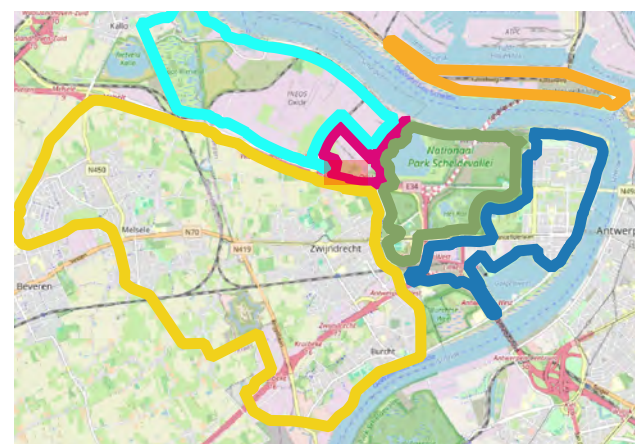
- Type I - Natural
- Type II - Agricultural
- Type III - Urban
- Type IV - Recreational
- Type V - Industrial

PFOS (µg/l)

- < DL
- DL - 0.1
- 0.1 - 0.5
- 0.5 - 1
- 1 - 20
- 20 - 500
- 500 - 5000
- > 5000


○ Middeldiep

□ Diep



ERM N.V.

Kantersteen 47  
1000 Brussel  
Tel.: +32 2 550 02 80  
Fax.: +32 2 287 36 79



Schaal:

1:1747,48

Titel: Beschrijvend bodemonderzoek - 3M site en omgeving.

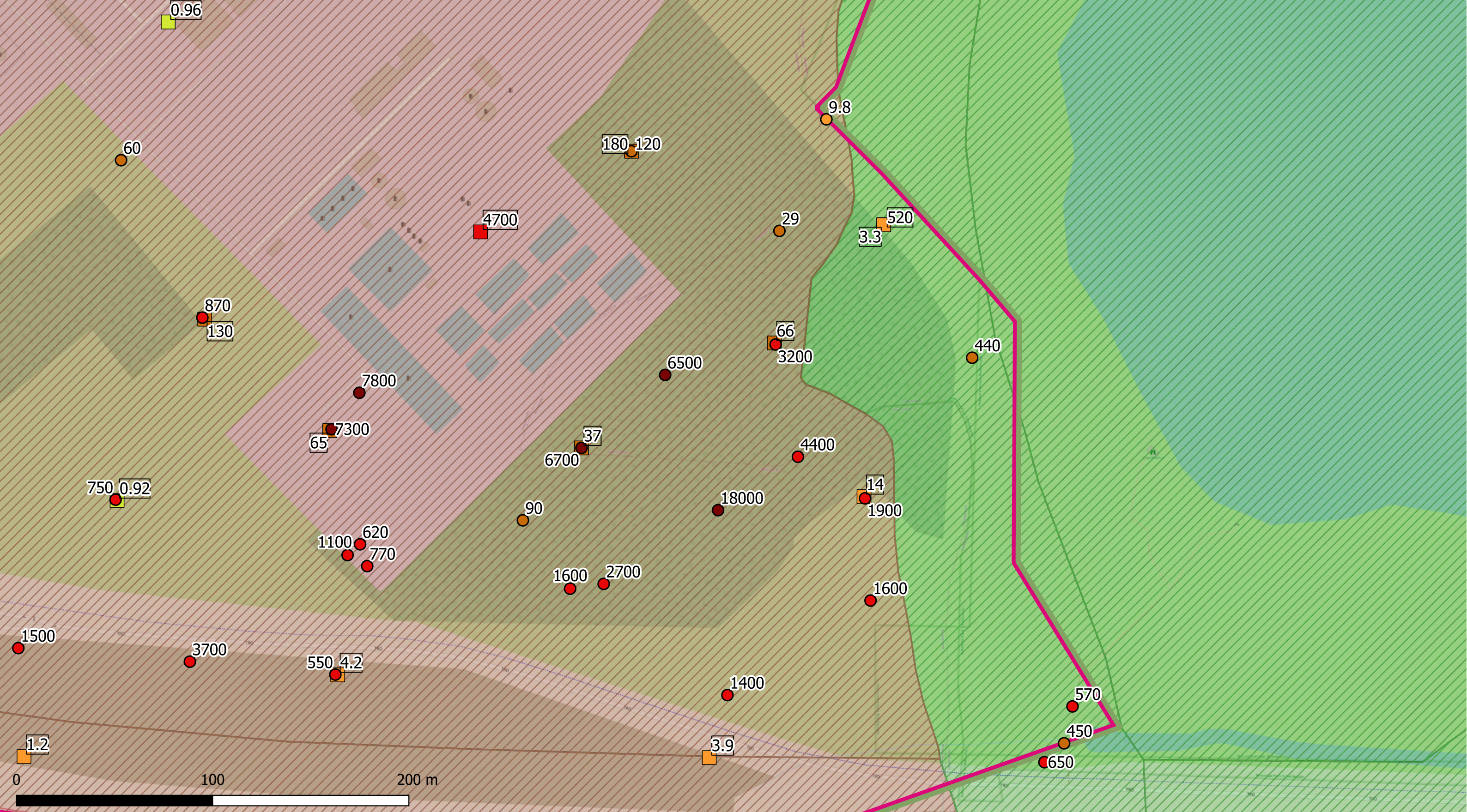
Beschrijving:  
Concentraties in het grondwater - middeldiep & diep - µg/l  
PFOS  
Offsite is de maximale waarde weergegeven;  
Onsite is de meest recente waarde weergegeven.

Data range:

01/01/2017 - 1/11/2023

Figuur:

© OpenStreetMap-contributors



Deelzones projectgebied

- 3M-site
- Industriezone
- Natuurgebieden
- Gebied ten zuiden van E34
- Linkeroever
- Rechteroever

Landuse

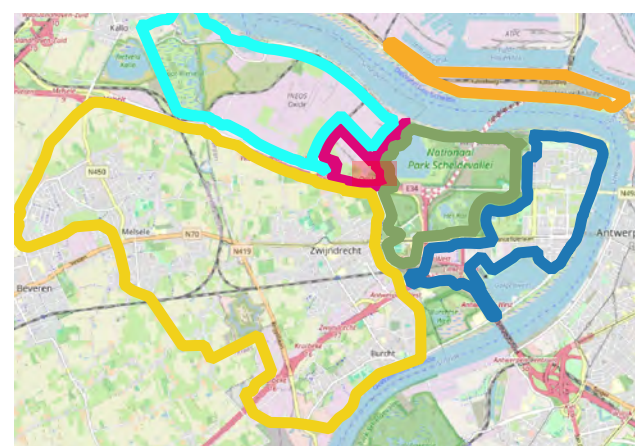
- Type I - Natural
- Type II - Agricultural
- Type III - Urban
- Type IV - Recreational
- Type V - Industrial

PFOS ( $\mu\text{g/l}$ )

- < DL
- DL - 0.1
- 0.1 - 0.5
- 0.5 - 1
- 1 - 20
- 20 - 500
- 500 - 5000
- > 5000


Middeldiep

Diep



ERM N.V.

Kantersteen 47  
1000 Brussel  
Tel.: +32 2 550 02 80  
Fax.: +32 2 287 36 79



Schaal:

1:1779,36

Data range:

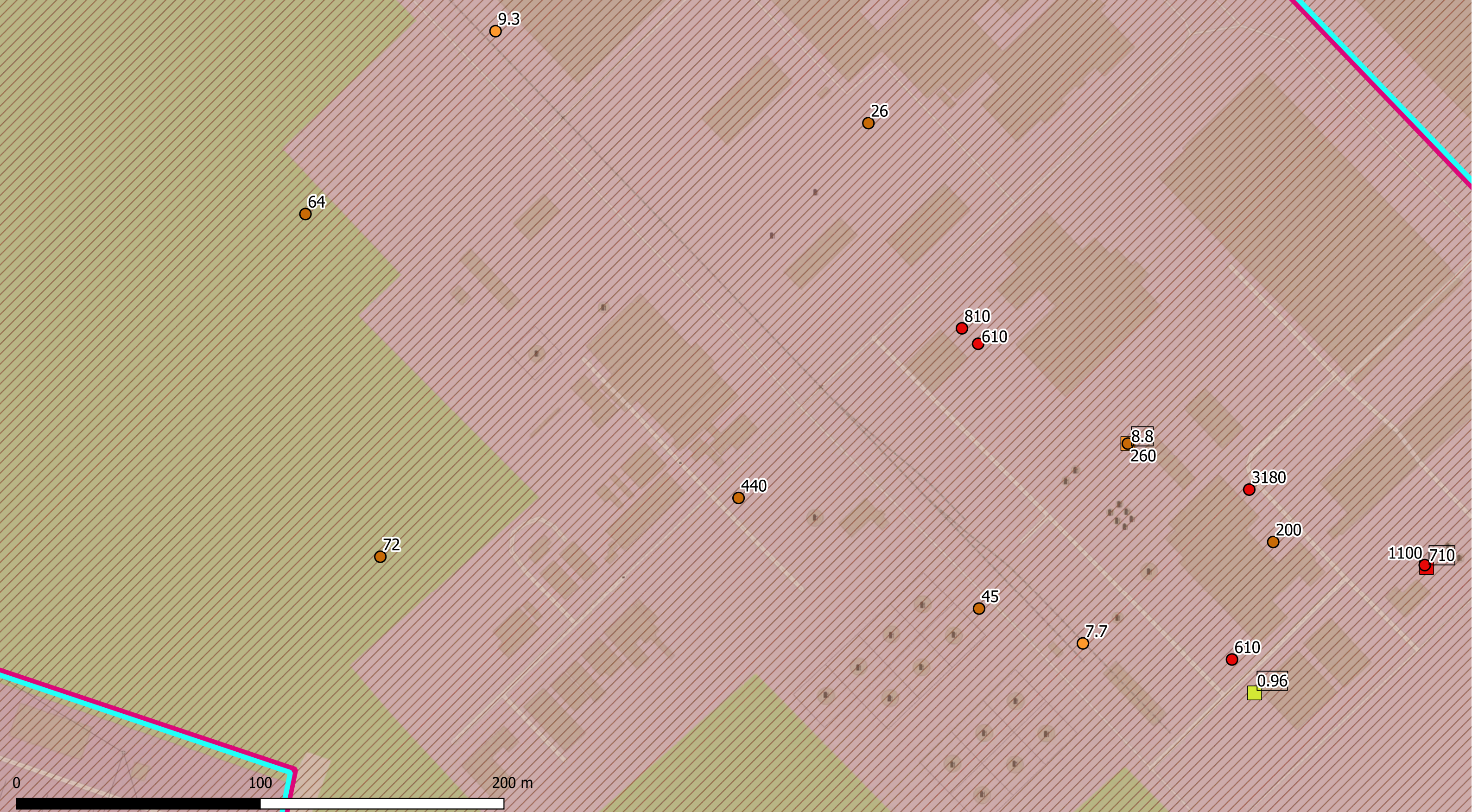
01/01/2017 - 1/11/2023

Figuur:

Titel: Beschrijvend bodemonderzoek - 3M site en omgeving.

Beschrijving:  
Concentraties in het grondwater - middeldiep & diep -  $\mu\text{g/l}$   
PFOS  
Offsite is de maximale waarde weergegeven;  
Onsite is de meest recente waarde weergegeven.

© OpenStreetMap-contributors



Deelzones projectgebied

- 3M-site
- Industriezone
- Natuurgebieden
- Gebied ten zuiden van E34
- Linkeroever
- Rechteroever

Landuse

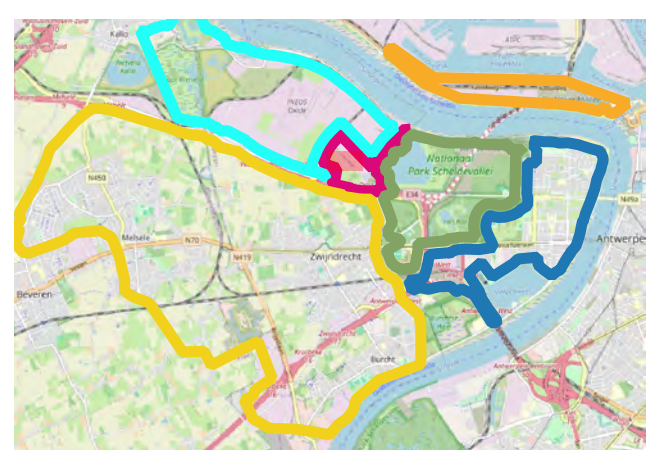
- Type I - Natural
- Type II - Agricultural
- Type III - Urban
- Type IV - Recreational
- Type V - Industrial

PFOS (µg/l)

- < DL
- DL - 0.1
- 0.1 - 0.5
- 0.5 - 1
- 1 - 20
- 20 - 500
- 500 - 5000
- > 5000

Middeldiep

Diep



<b>ERM N.V.</b>	
Kantersteen 47 1000 Brussel Tel.: +32 2 550 02 80 Fax.: +32 2 287 36 79	

<p>Schaal:</p> <p style="text-align: center; font-weight: bold;">1:1437,4</p>	<p>Titel: Beschrijvend bodemonderzoek - 3M site en omgeving.</p> <p>Beschrijving: Concentraties in het grondwater - middeldiep &amp; diep - µg/l PFOS Offsite is de maximale waarde weergegeven; Onsite is de meest recente waarde weergegeven.</p> <p>Data range: 01/01/2017 - 1/11/2023</p> <p>Figuur: © OpenStreetMap-contributors</p>
---	---



Deelzones projectgebied

- 3M-site
- Industriezone
- Natuurgebieden
- Gebied ten zuiden van E34
- Linkeroever
- Rechteroever

Landuse

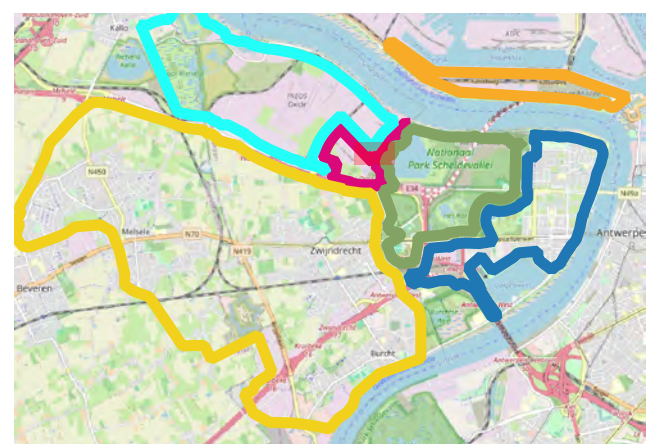
- Type I - Natural
- Type II - Agricultural
- Type III - Urban
- Type IV - Recreational
- Type V - Industrial

PFOS (µg/l)

- < DL
- DL - 0.1
- 0.1 - 0.5
- 0.5 - 1
- 1 - 20
- 20 - 500
- 500 - 5000
- > 5000


○ Middeldiep

□ Diep



ERM N.V.

Kantersteen 47  
1000 Brussel  
Tel.: +32 2 550 02 80  
Fax.: +32 2 287 36 79



Schaal:

1:1634,46

Titel: Beschrijvend bodemonderzoek - 3M site en omgeving.

Data range:

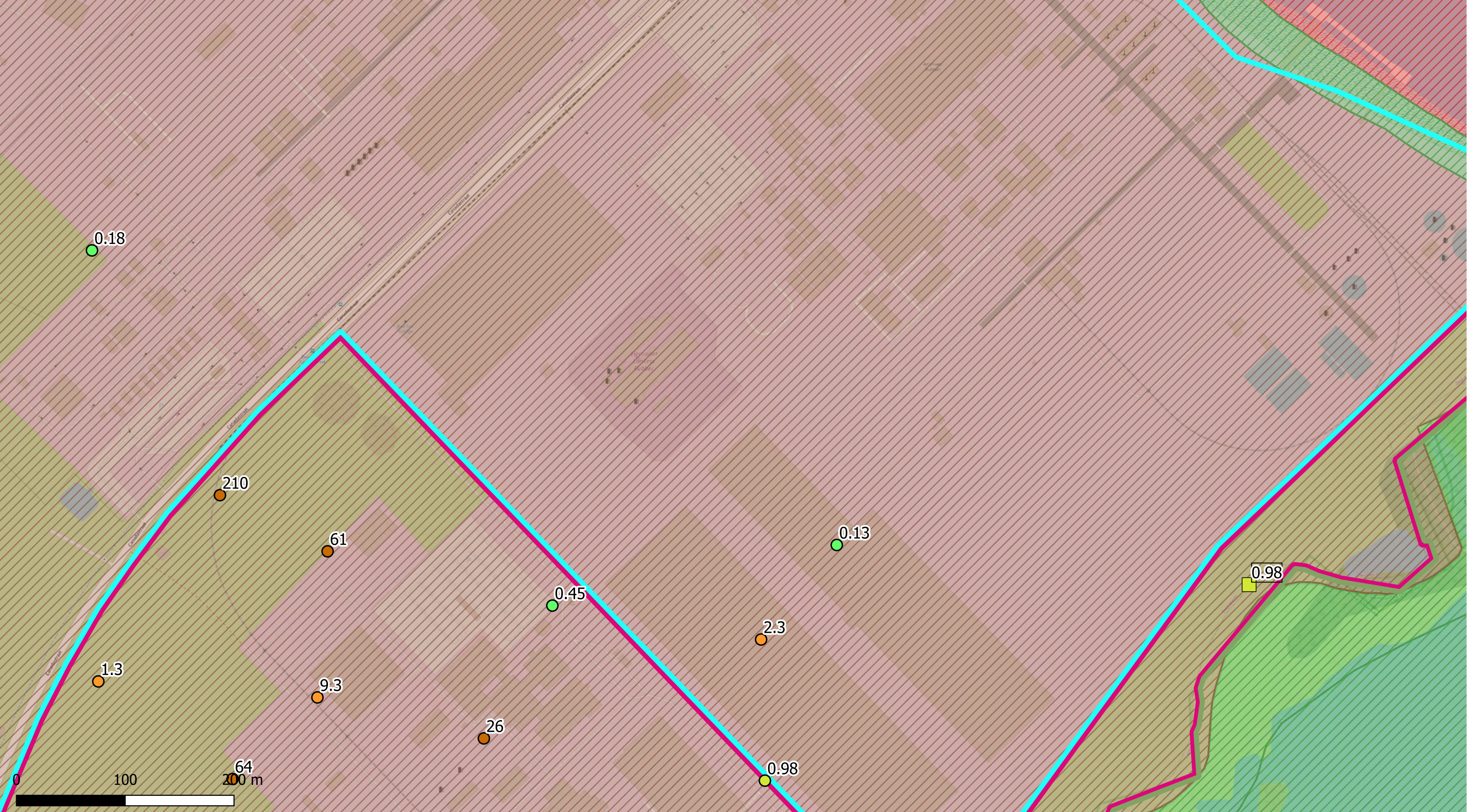
01/01/2017 - 1/11/2023

Figuur:

Beschrijving:  
Concentraties in het grondwater - middeldiep & diep - µg/l  
PFOS  
Offsite is de maximale waarde weergegeven;  
Onsite is de meest recente waarde weergegeven.

© OpenStreetMap-contributors





Deelzones projectgebied

- 3M-site
- Industriezone
- Natuurgebieden
- Gebied ten zuiden van E34
- Linkeroever
- Rechteroever

Landuse

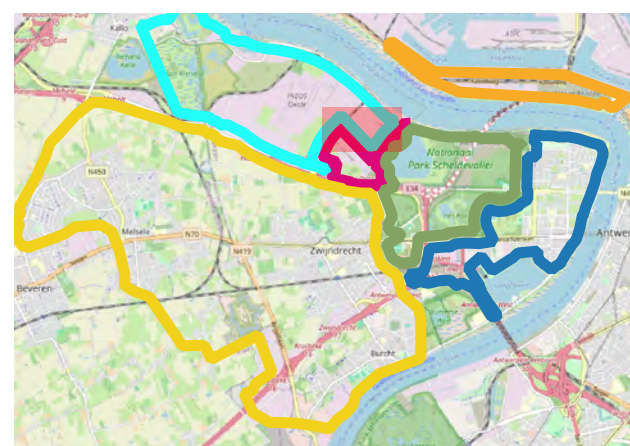
- Type I - Natural
- Type II - Agricultural
- Type III - Urban
- Type IV - Recreational
- Type V - Industrial

PFOS (µg/l)

- < DL
- DL - 0.1
- 0.1 - 0.5
- 0.5 - 1
- 1 - 20
- 20 - 500
- 500 - 5000
- > 5000


Middeldiep

Diep



ERM N.V.

Kantersteen 47  
1000 Brussel  
Tel.: +32 2 550 02 80  
Fax.: +32 2 287 36 79



Schaal:

1:3209,44

Data range:

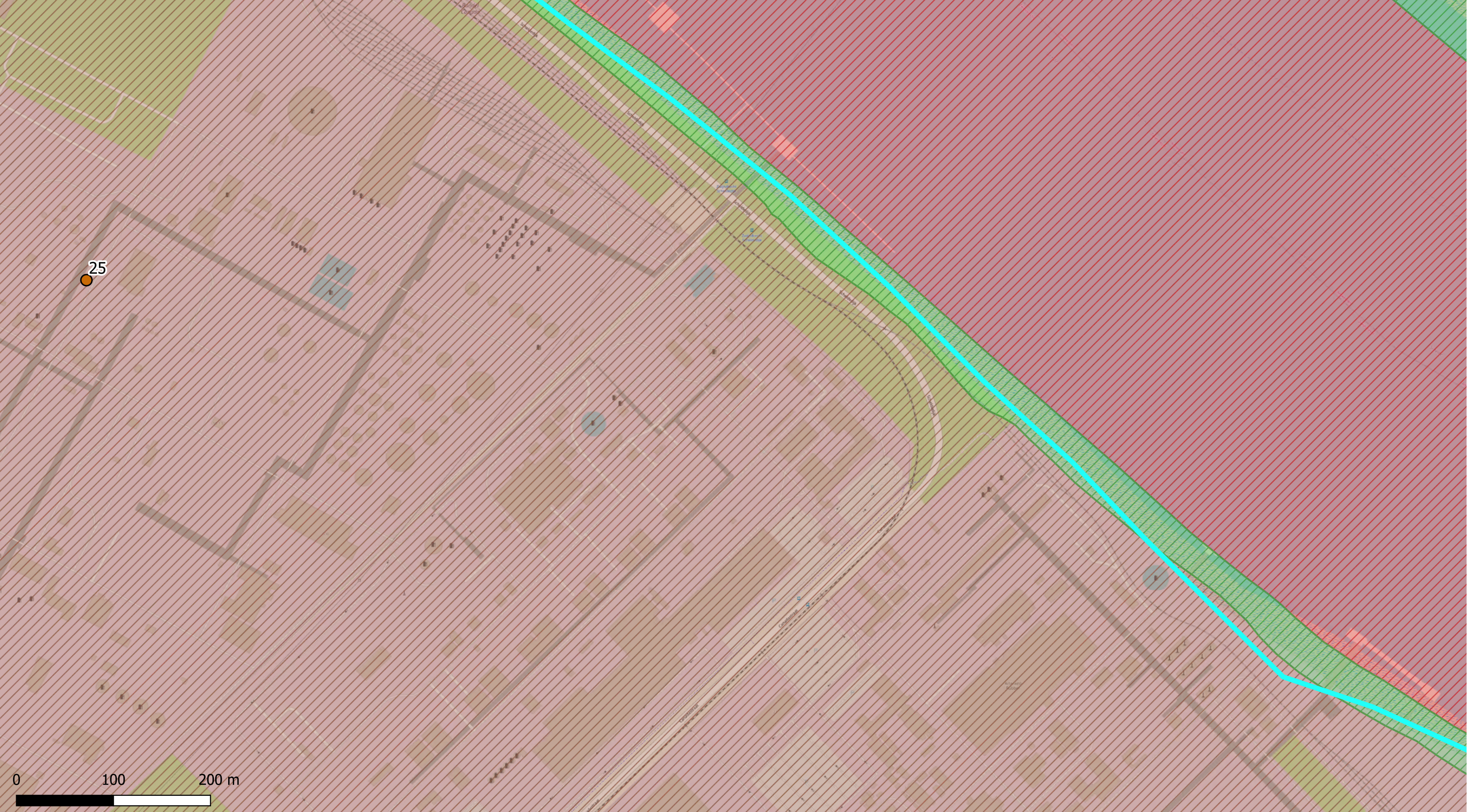
01/01/2017 - 1/11/2023

Figuur:

Titel: Beschrijvend bodemonderzoek - 3M site en omgeving.

Beschrijving:  
Concentraties in het grondwater - middeldiep & diep - µg/l  
PFOS  
Offsite is de maximale waarde weergegeven;  
Onsite is de meest recente waarde weergegeven.

© OpenStreetMap-contributors



Deelzones projectgebied

- 3M-site
- Industriezone
- Natuurgebieden
- Gebied ten zuiden van E34
- Linkeroever
- Rechteroever

Landuse

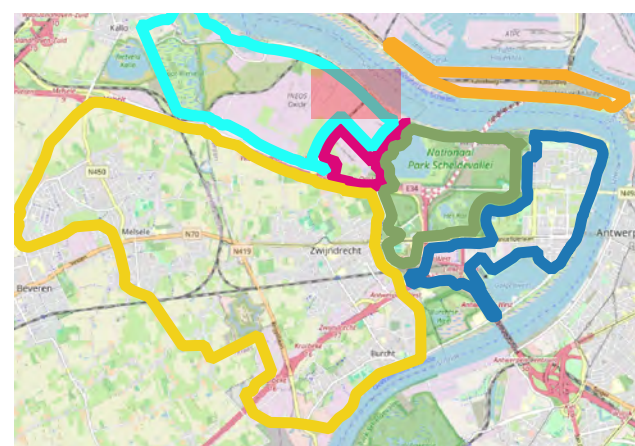
- Type I - Natural
- Type II - Agricultural
- Type III - Urban
- Type IV - Recreational
- Type V - Industrial

PFOS ( $\mu\text{g/l}$ )

- < DL
- DL - 0.1
- 0.1 - 0.5
- 0.5 - 1
- 1 - 20
- 20 - 500
- 500 - 5000
- > 5000


Middeldiep

Diep



ERM N.V.

Kantersteen 47  
1000 Brussel  
Tel.: +32 2 550 02 80  
Fax.: +32 2 287 36 79



Schaal:

1:3598,17

Titel: Beschrijvend bodemonderzoek - 3M site en omgeving.

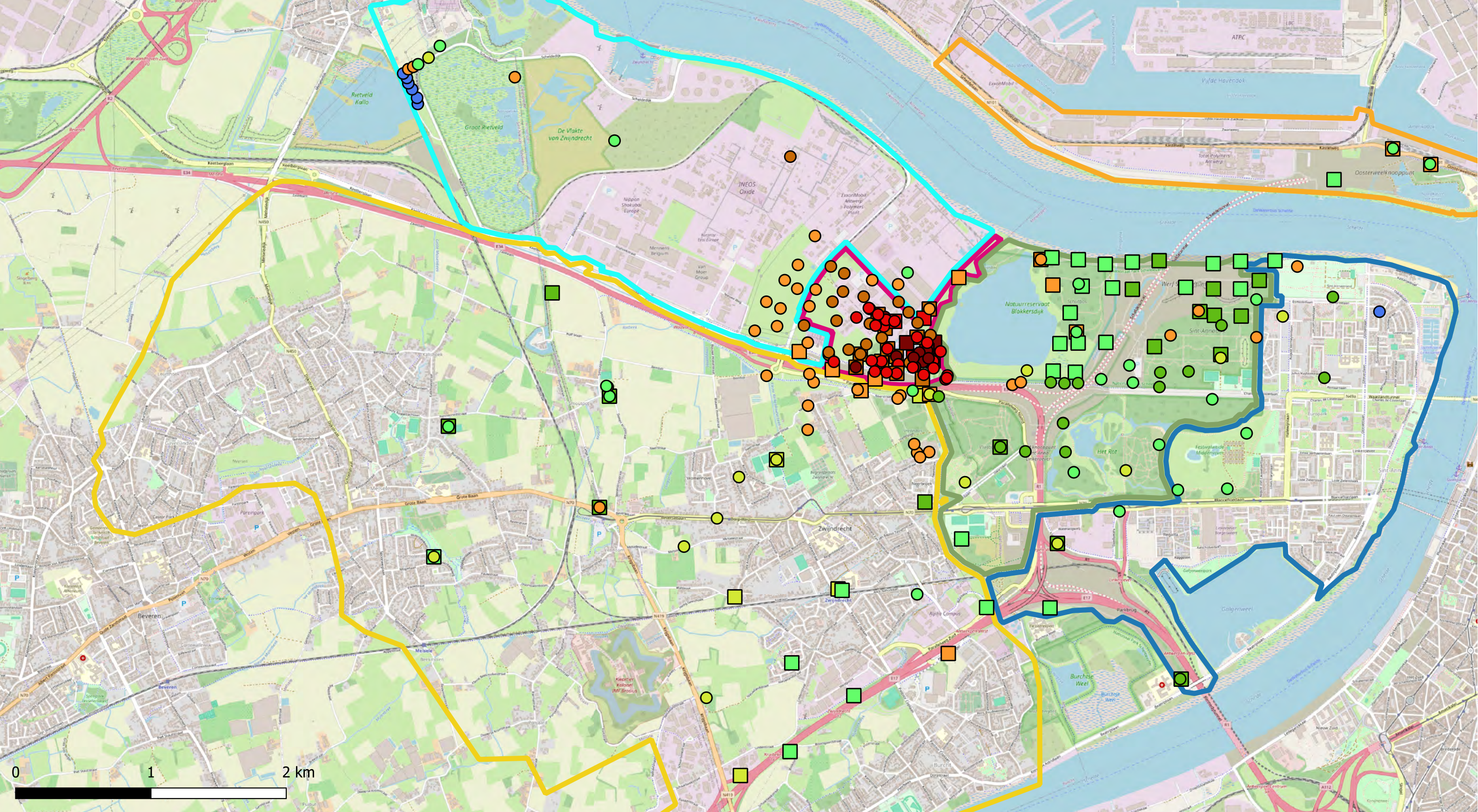
Data range:

01/01/2017 - 1/11/2023

Figuur:

Beschrijving:  
Concentraties in het grondwater - middeldiep & diep -  $\mu\text{g/l}$   
PFOS  
Offsite is de maximale waarde weergegeven;  
Onsite is de meest recente waarde weergegeven.

© OpenStreetMap-contributors



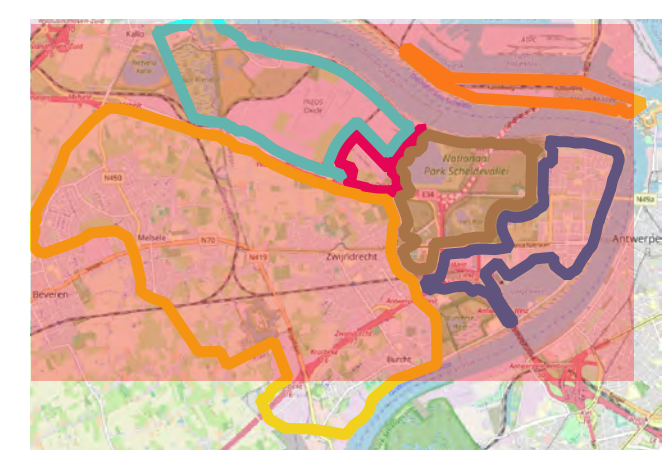
Deelzones projectgebied

- 3M-site
- Industriezone
- Natuurgebieden
- Gebied ten zuiden van E34
- Linkeroever
- Rechteroever


PFSA som ( $\mu\text{g/l}$ )

- < DL
- 0 - 0.1
- 0.1 - 0.5
- 0.5 - 1
- 1 - 20
- 20 - 500
- 500 - 5000
- > 5000

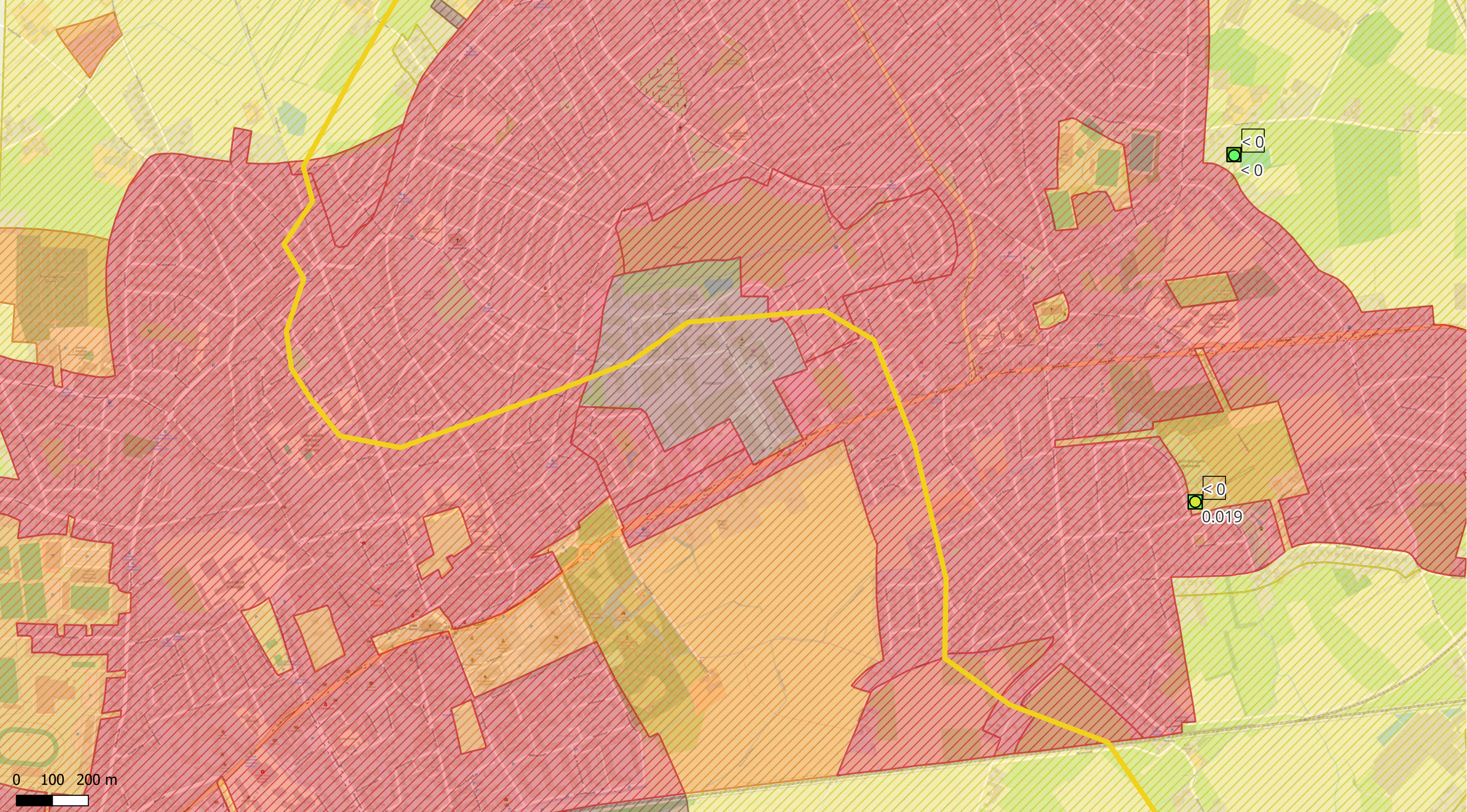
- Middeldiep
- Diep



**ERM N.V.**  
 Kantersteen 47  
 1000 Brussel  
 Tel.: +32 2 550 02 80  
 Fax: +32 2 287 36 79



Schaal: <b>1:26000</b>	Titel: Beschrijvend bodemonderzoek - 3M site en omgeving.
Data range: 01/01/2017 - 1/11/2023	Beschrijving: Concentraties in het grondwater - middeldiep & diep - $\mu\text{g/l}$ PFSA Offsite is de maximale waarde weergegeven; Onsite is de meest recente waarde weergegeven.
Figuur:	© OpenStreetMap-contributors



Deelzones projectgebied

- 3M-site
- Industriezone
- Natuurgebieden
- Gebied ten zuiden van E34
- Linkeroever
- Rechteroever

Landuse

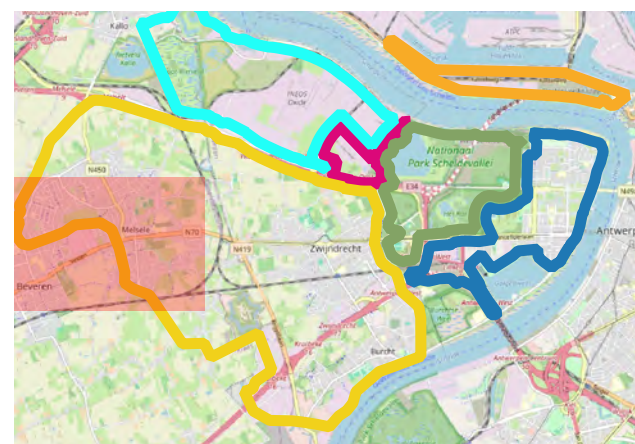
- Type I - Natural
- Type II - Agricultural
- Type III - Urban
- Type IV - Recreational
- Type V - Industrial

PFSA ( $\mu\text{g/l}$ )

- < DL
- 0 - 0.1
- 0.1 - 0.5
- 0.5 - 1
- 1 - 20
- 20 - 500
- 500 - 5000
- > 5000


Middeldiep

Diep



ERM N.V.

Kantersteen 47  
1000 Brussel  
Tel.: +32 2 550 02 80  
Fax.: +32 2 287 36 79



Schaal:

1:9704,35

Data range:

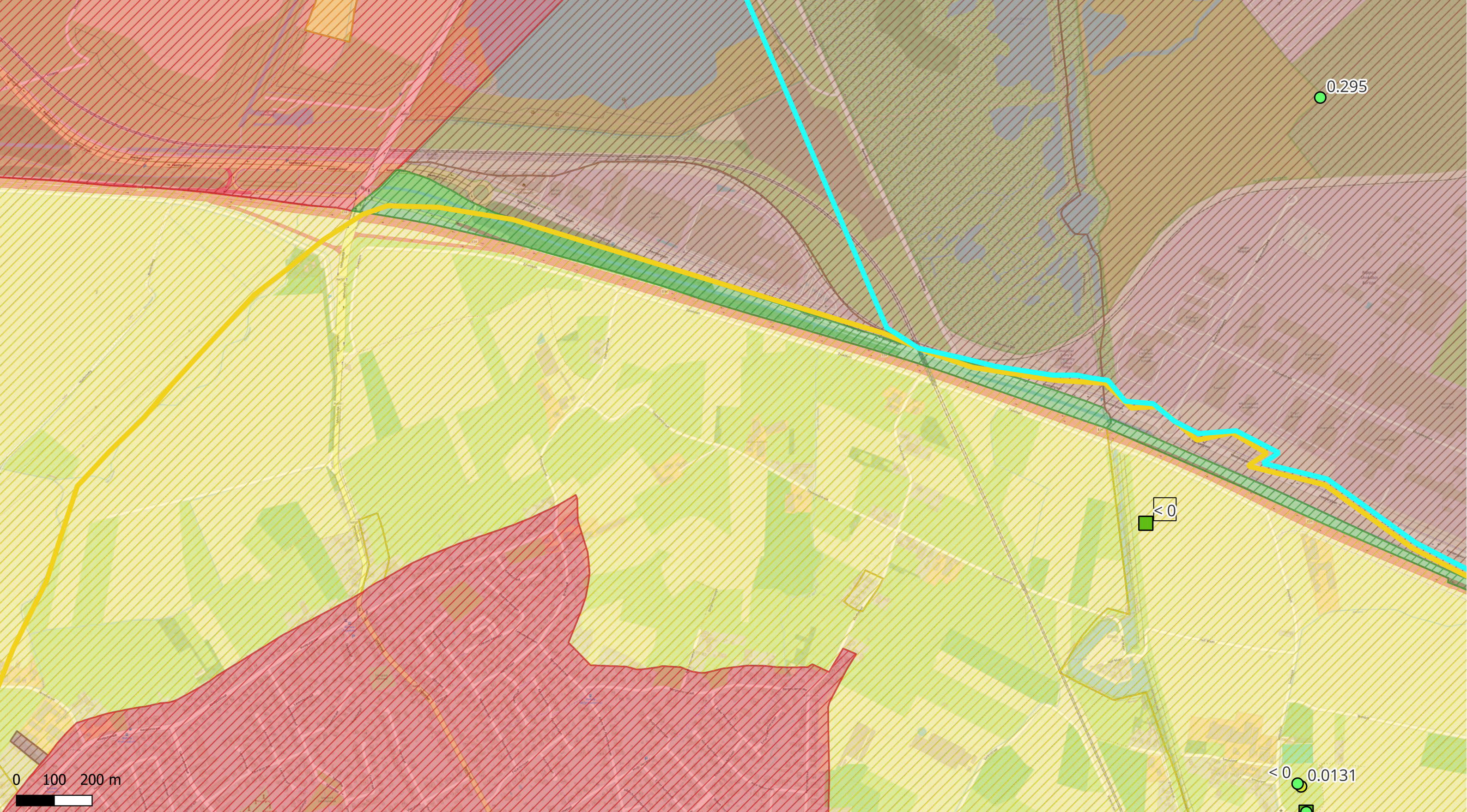
01/01/2017 - 1/11/2023

Figuur:

Titel: Beschrijvend bodemonderzoek - 3M site en omgeving.

Beschrijving:  
Concentraties in het grondwater - middeldiep & diep -  $\mu\text{g/l}$   
PFSA som  
Offsite is de maximale waarde weergegeven;  
Onsite is de meest recente waarde weergegeven.

© OpenStreetMap-contributors



Deelzones projectgebied

- 3M-site
- Industriezone
- Natuurgebieden
- Gebied ten zuiden van E34
- Linkeroever
- Rechteroever

Landuse

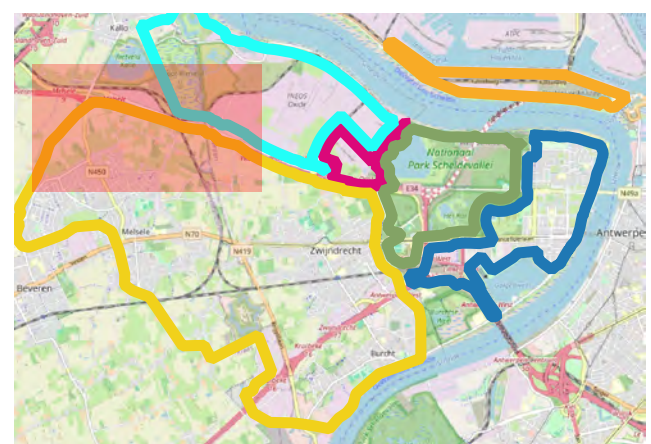
- Type I - Natural
- Type II - Agricultural
- Type III - Urban
- Type IV - Recreational
- Type V - Industrial

PFSA (µg/l)

- < DL
- 0 - 0.1
- 0.1 - 0.5
- 0.5 - 1
- 1 - 20
- 20 - 500
- 500 - 5000
- > 5000

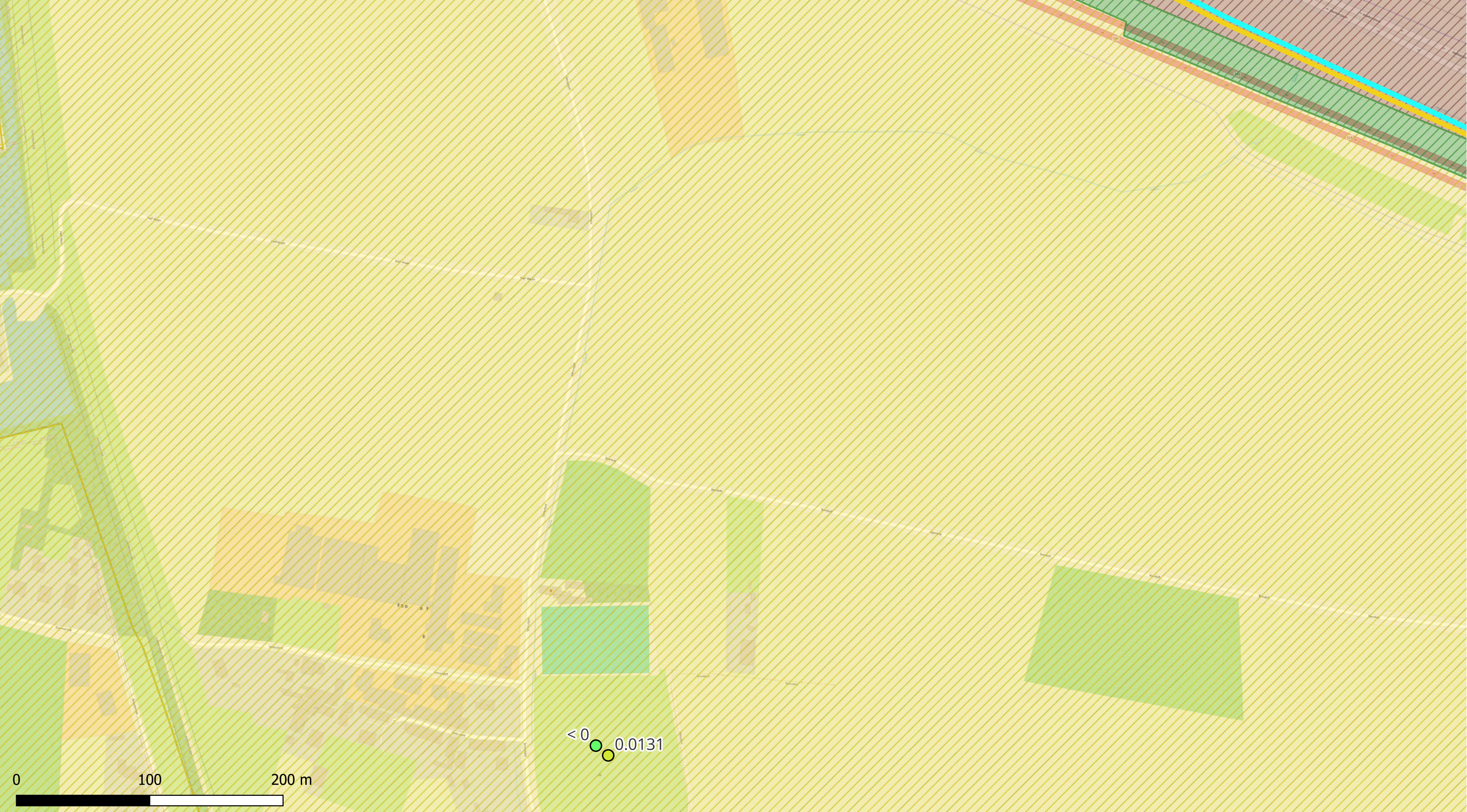
Middeldiep

Diep



**ERM N.V.**  
 Kantersteen 47  
 1000 Brussel  
 Tel.: +32 2 550 02 80  
 Fax.: +32 2 287 36 79

Schaal: <p style="text-align: center; margin: 0;"><b>1:9224,54</b></p>	Titel: Beschrijvend bodemonderzoek - 3M site en omgeving.  Beschrijving: Concentraties in het grondwater - middeldiep & diep - µg/l PFSA som Offsite is de maximale waarde weergegeven; Onsite is de meest recente waarde weergegeven.
Data range: 01/01/2017 - 1/11/2023	© OpenStreetMap-contributors
Figuur:	



Deelzones projectgebied

- 3M-site
- Industriezone
- Natuurgebieden
- Gebied ten zuiden van E34
- Linkeroever
- Rechteroever

Landuse

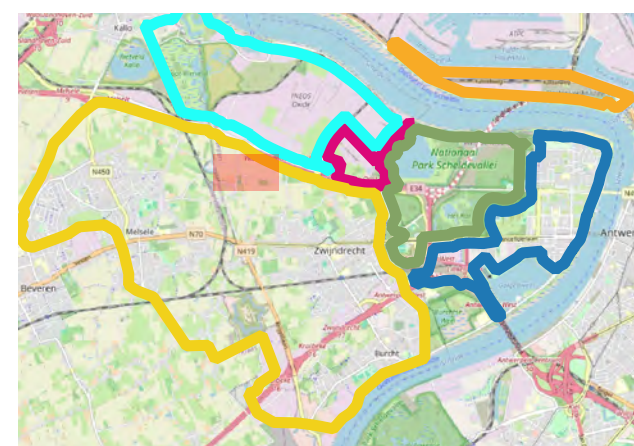
- Type I - Natural
- Type II - Agricultural
- Type III - Urban
- Type IV - Recreational
- Type V - Industrial

PFSA (µg/l)

- < DL
- 0 - 0.1
- 0.1 - 0.5
- 0.5 - 1
- 1 - 20
- 20 - 500
- 500 - 5000
- > 5000


Middeldiep

Diep



ERM N.V.

Kantersteen 47  
1000 Brussel  
Tel.: +32 2 550 02 80  
Fax.: +32 2 287 36 79



Schaal:

1:2619,05

Data range:

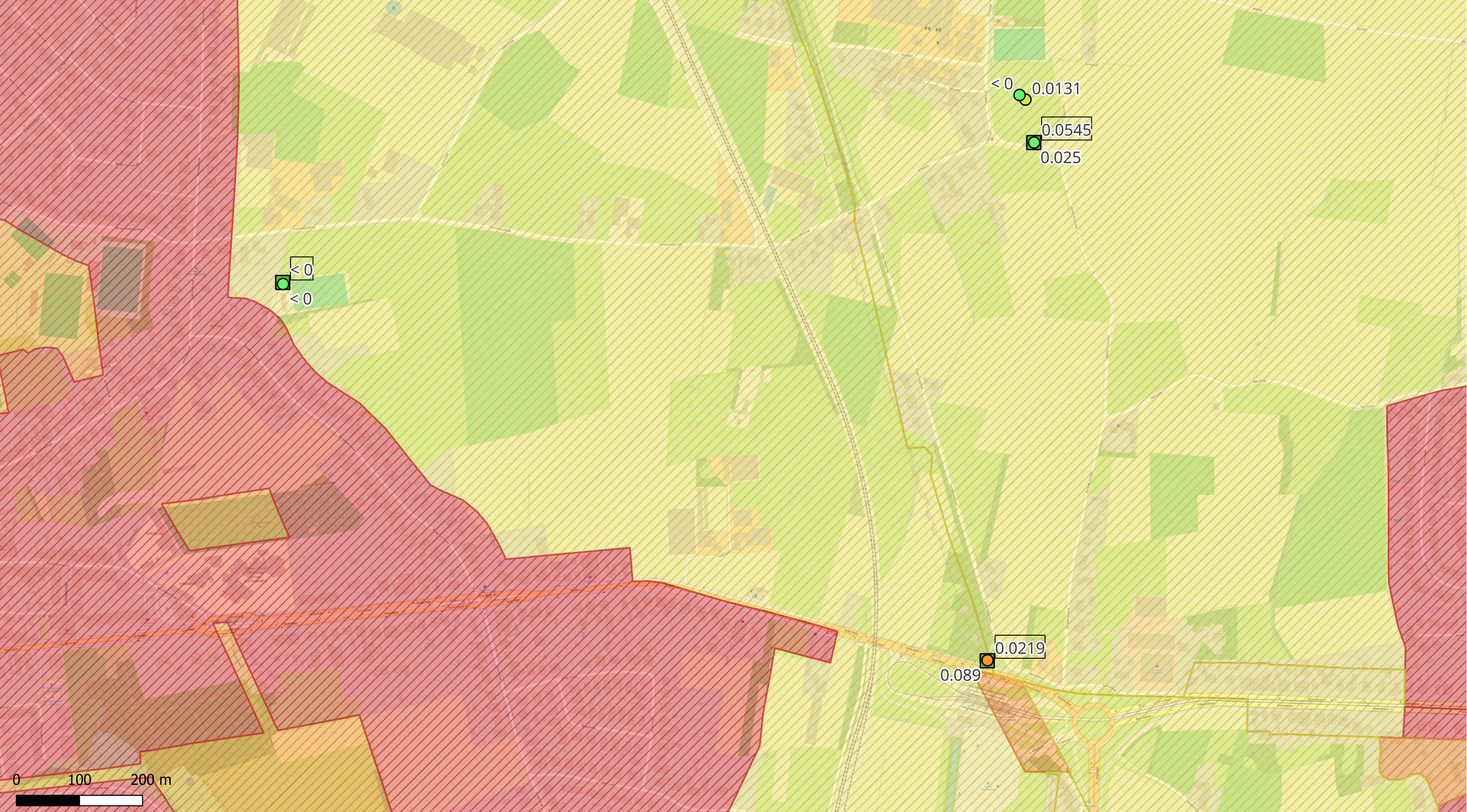
01/01/2017 - 1/11/2023

Figuur:

Titel: Beschrijvend bodemonderzoek - 3M site en omgeving.

Beschrijving:  
Concentraties in het grondwater - middeldiep & diep - µg/l  
PFSA som  
Offsite is de maximale waarde weergegeven;  
Onsite is de meest recente waarde weergegeven.

© OpenStreetMap-contributors



Deelzones projectgebied

- 3M-site
- Industriezone
- Natuurgebieden
- Gebied ten zuiden van E34
- Linkeroever
- Rechteroever

Landuse

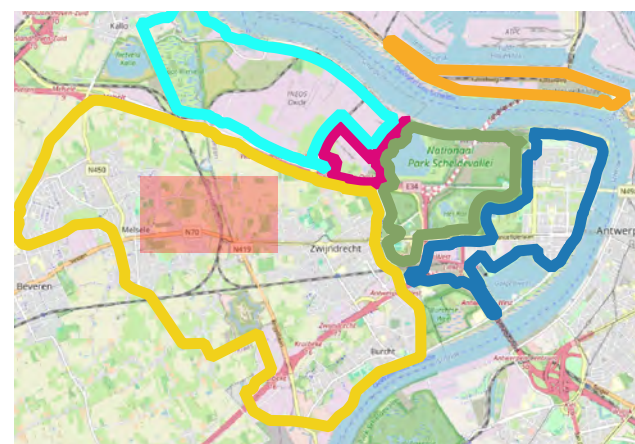
- Type I - Natural
- Type II - Agricultural
- Type III - Urban
- Type IV - Recreational
- Type V - Industrial

PFSA ( $\mu\text{g/l}$ )

- $< \text{DL}$
- 0 - 0.1
- 0.1 - 0.5
- 0.5 - 1
- 1 - 20
- 20 - 500
- 500 - 5000
- $> 5000$


Middeldiep

Diep



ERM N.V.

Kantersteen 47  
1000 Brussel  
Tel.: +32 2 550 02 80  
Fax.: +32 2 287 36 79



Schaal:

1:5536,4

Titel: Beschrijvend bodemonderzoek - 3M site en omgeving.

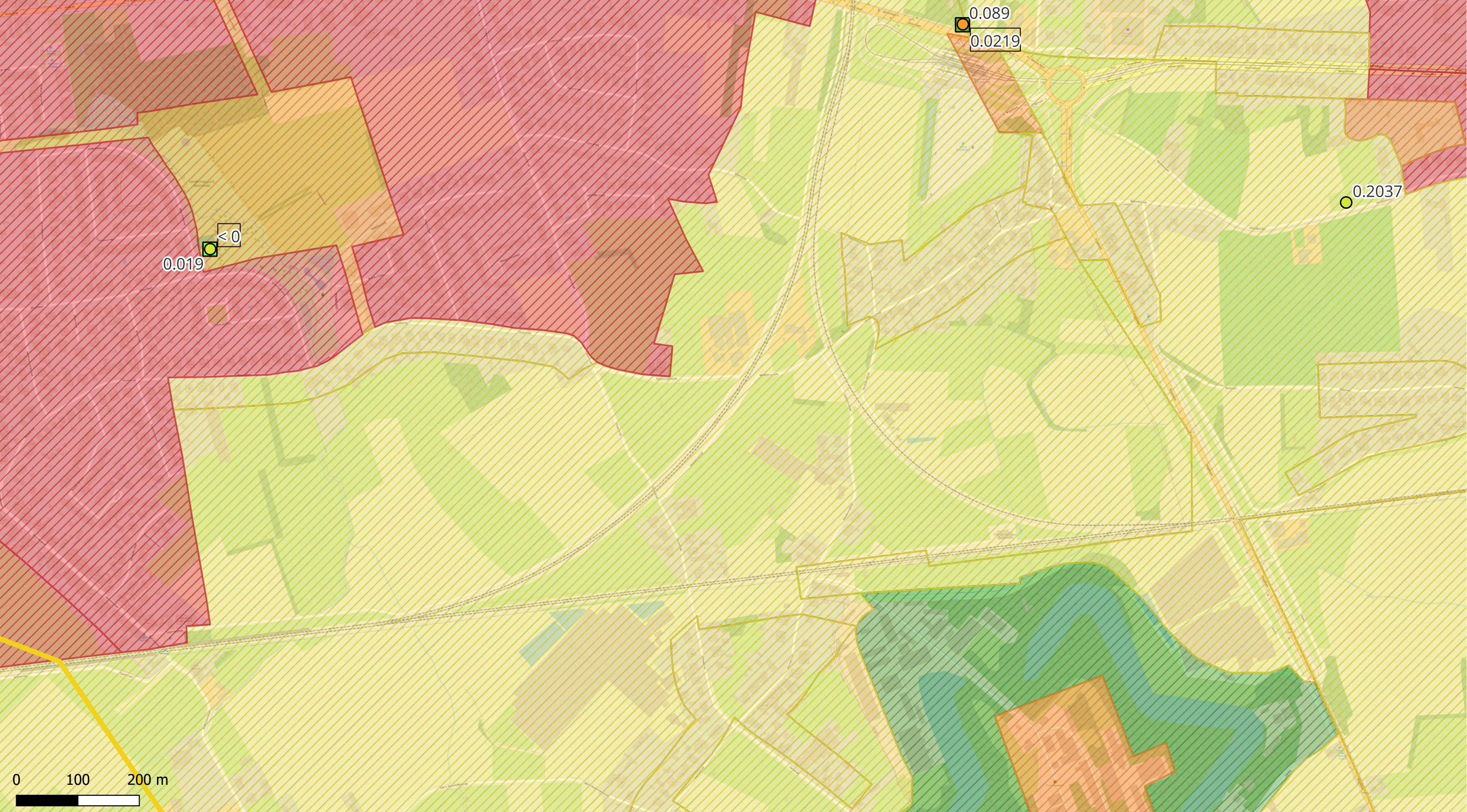
Beschrijving:  
Concentraties in het grondwater - middeldiep & diep -  $\mu\text{g/l}$   
PFSA som  
Offsite is de maximale waarde weergegeven;  
Onsite is de meest recente waarde weergegeven.

Data range:

01/01/2017 - 1/11/2023

Figuur:

© OpenStreetMap-contributors



Deelzones projectgebied

- 3M-site
- Industriezone
- Natuurgebieden
- Gebied ten zuiden van E34
- Linkeroever
- Rechteroever

Landuse

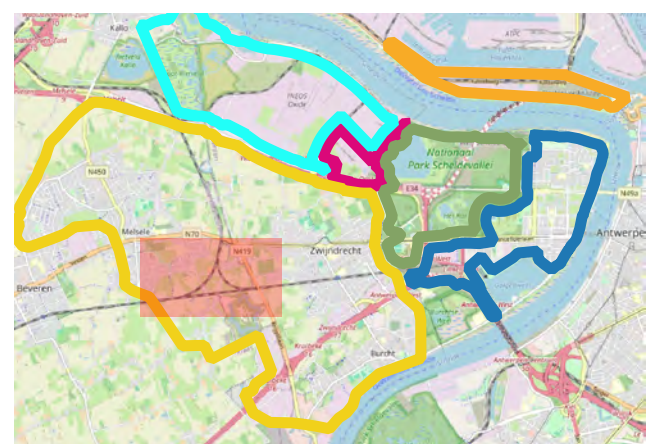
- Type I - Natural
- Type II - Agricultural
- Type III - Urban
- Type IV - Recreational
- Type V - Industrial

PFSA (µg/l)


- < DL
- 0 - 0.1
- 0.1 - 0.5
- 0.5 - 1
- 1 - 20
- 20 - 500
- 500 - 5000
- > 5000

Middeldiep

Diep



**ERM N.V.**  
 Kantersteen 47  
 1000 Brussel  
 Tel.: +32 2 550 02 80  
 Fax.: +32 2 287 36 79



Schaal:  
**1:5682,9**

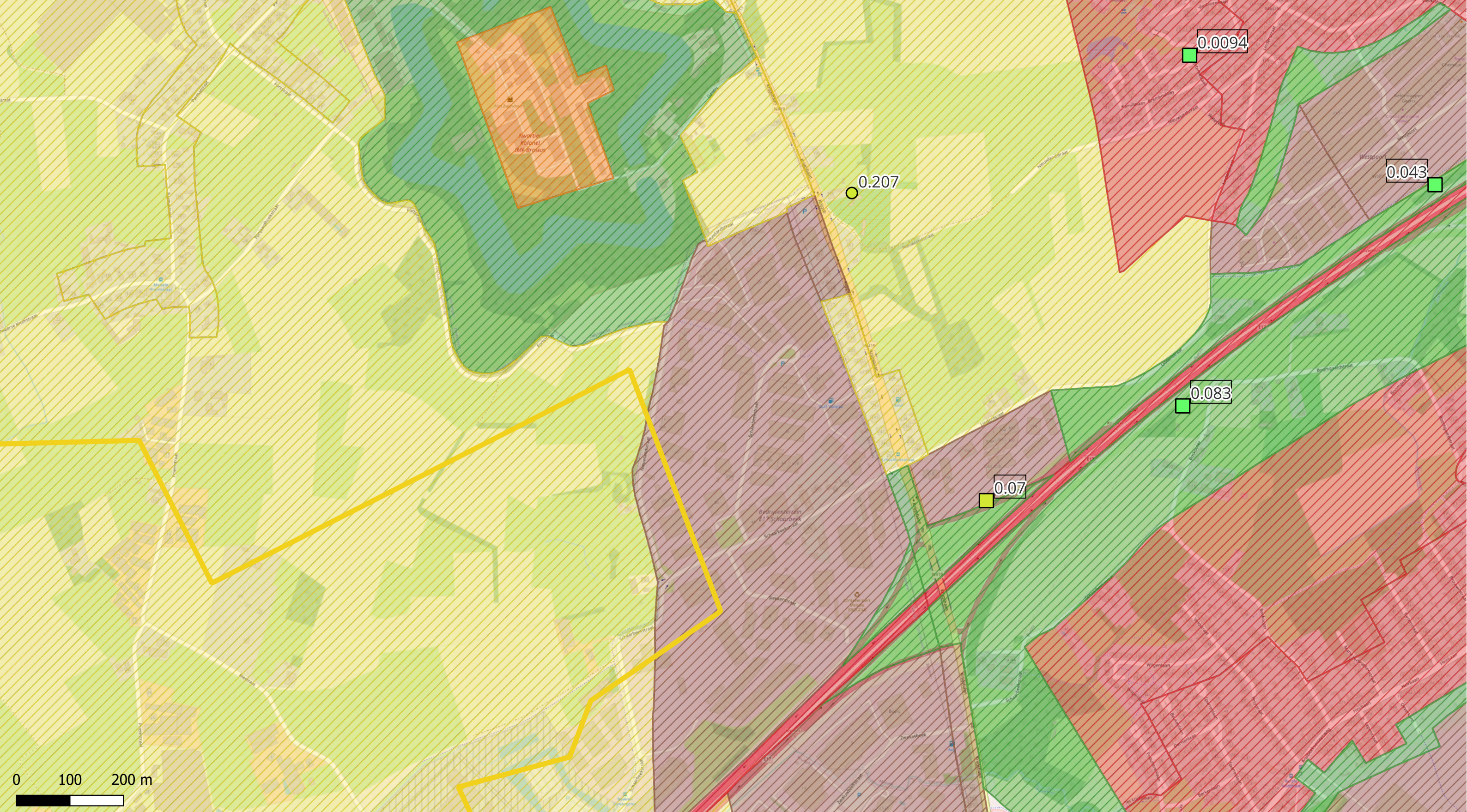
Titel: Beschrijvend bodemonderzoek - 3M site en omgeving.

Data range:  
 01/01/2017 - 1/11/2023  
 Figuur:

Beschrijving:  
 Concentraties in het grondwater - middeldiep & diep - µg/l  
 PFSA som  
 Offsite is de maximale waarde weergegeven;  
 Onsite is de meest recente waarde weergegeven.

© OpenStreetMap-contributors





Deelzones projectgebied

- 3M-site
- Industriezone
- Natuurgebieden
- Gebied ten zuiden van E34
- Linkeroever
- Rechteroever

Landuse

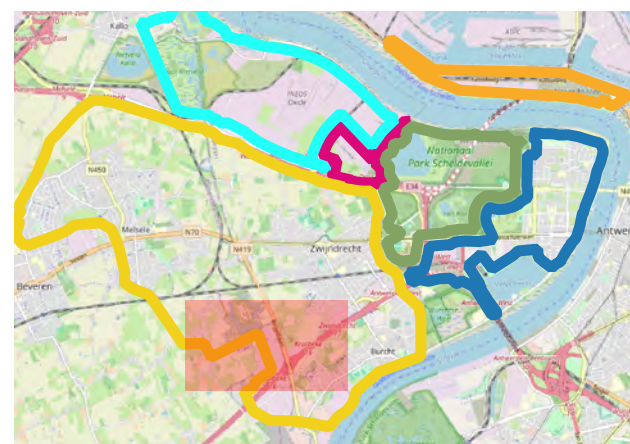
- Type I - Natural
- Type II - Agricultural
- Type III - Urban
- Type IV - Recreational
- Type V - Industrial

PFSA (µg/l)

- < DL
- 0 - 0.1
- 0.1 - 0.5
- 0.5 - 1
- 1 - 20
- 20 - 500
- 500 - 5000
- > 5000


Middeldiep

Diep



ERM N.V.

Kantersteen 47  
1000 Brussel  
Tel.: +32 2 550 02 80  
Fax: +32 2 287 36 79



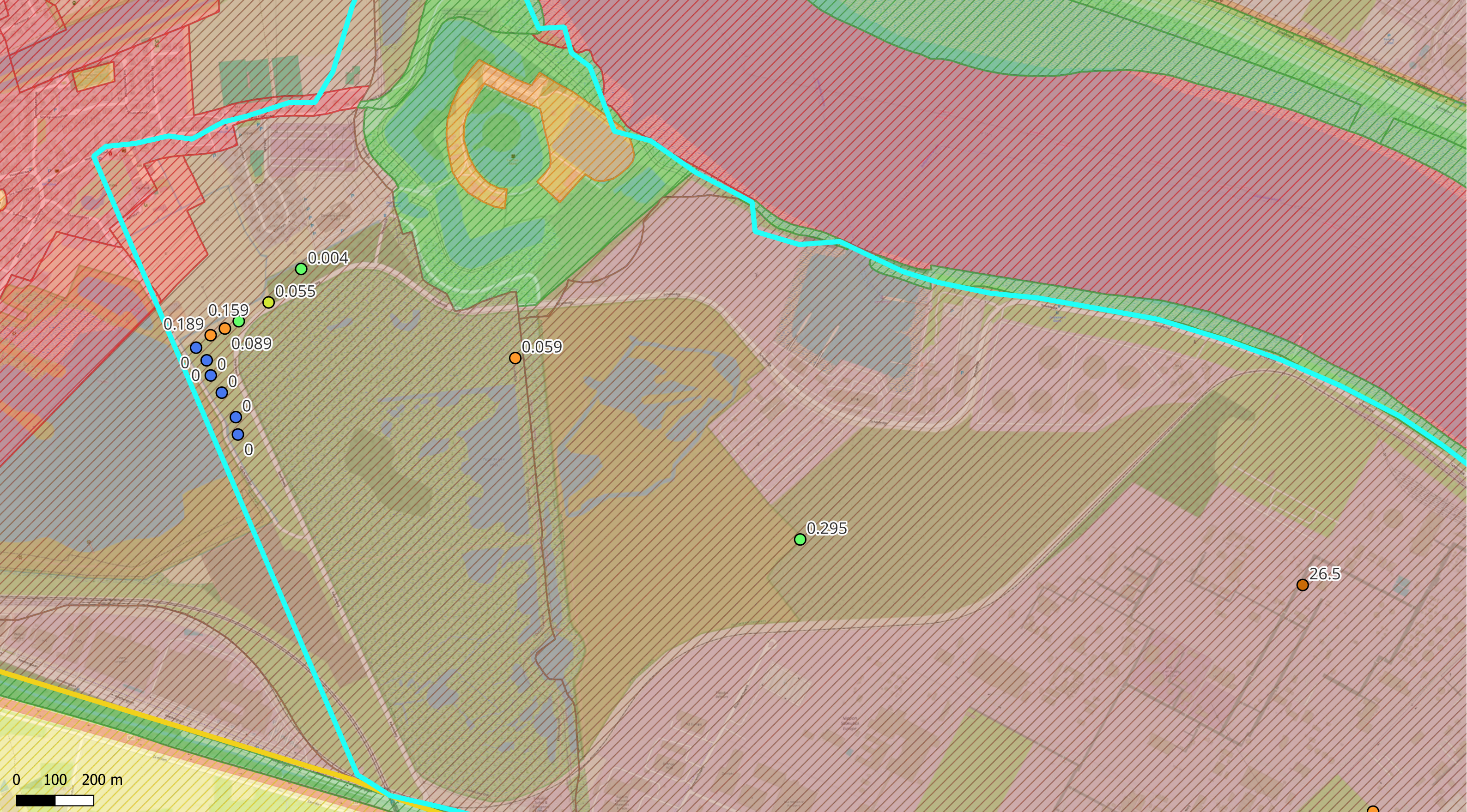
Schaal:  
1:6524,93

Titel: Beschrijvend bodemonderzoek - 3M site en omgeving.

Data range:  
01/01/2017 - 1/11/2023  
Figuur:

Beschrijving:  
Concentraties in het grondwater - middeldiep & diep - µg/l  
PFSA som  
Offsite is de maximale waarde weergegeven;  
Onsite is de meest recente waarde weergegeven.

© OpenStreetMap-contributors



Deelzones projectgebied

- 3M-site
- Industriezone
- Natuurgebieden
- Gebied ten zuiden van E34
- Linkeroever
- Rechteroever

Landuse

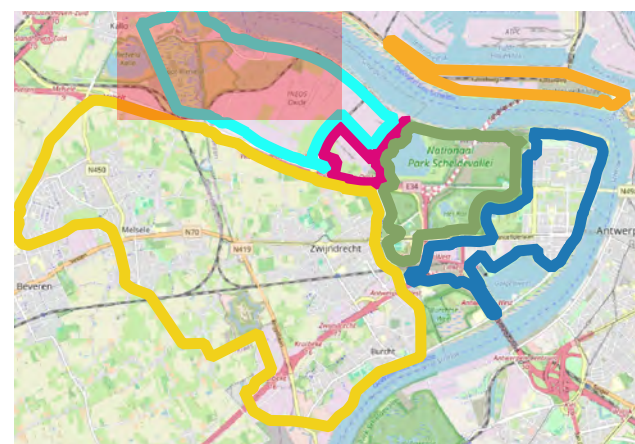
- Type I - Natural
- Type II - Agricultural
- Type III - Urban
- Type IV - Recreational
- Type V - Industrial

PFSA (µg/l)

- < DL
- 0 - 0.1
- 0.1 - 0.5
- 0.5 - 1
- 1 - 20
- 20 - 500
- 500 - 5000
- > 5000


Middeldiep

Diep



ERM N.V.

Kantersteen 47  
1000 Brussel  
Tel.: +32 2 550 02 80  
Fax.: +32 2 287 36 79

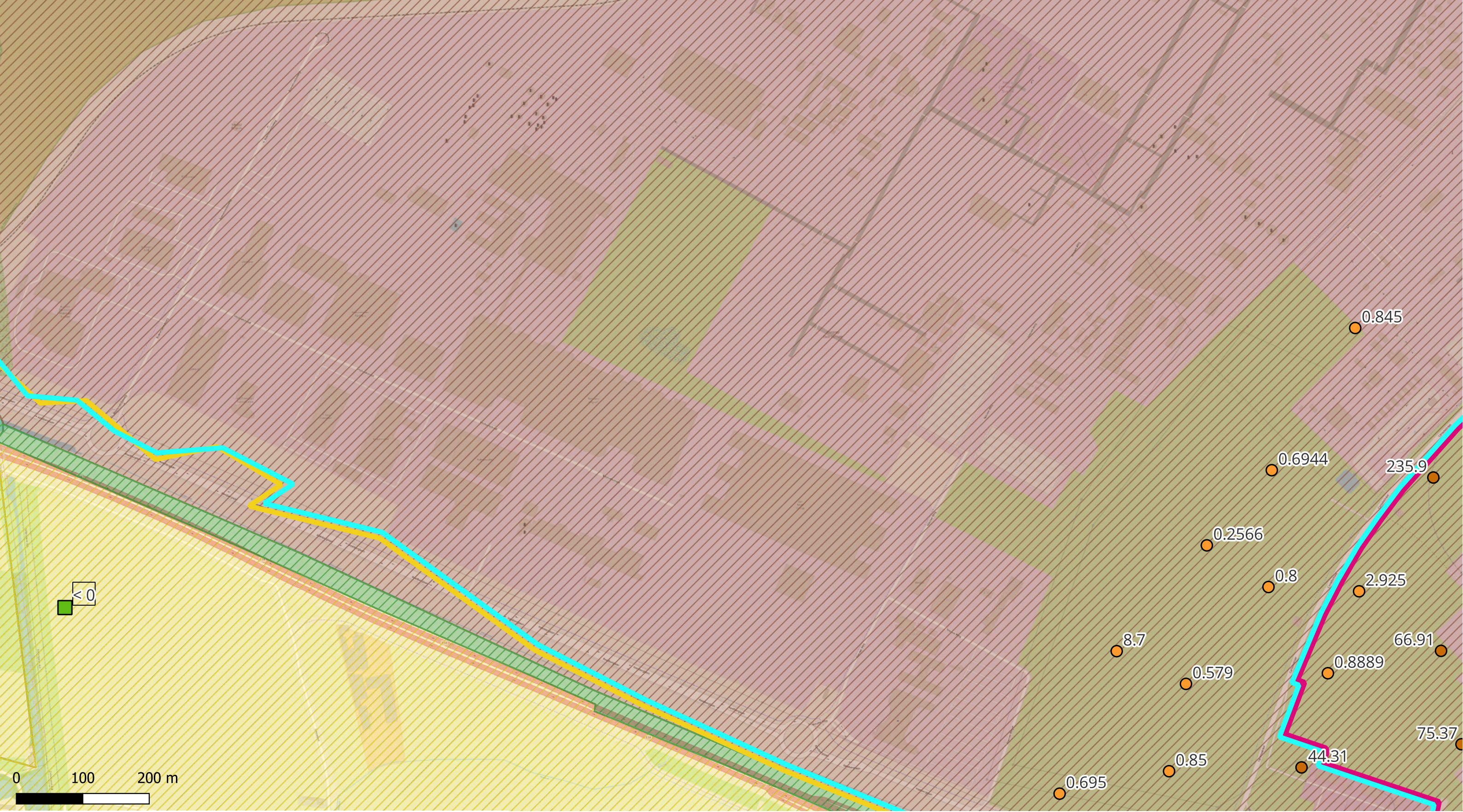


Schaal:  
1:9031,38

Titel: Beschrijvend bodemonderzoek - 3M site en omgeving.

Data range:  
01/01/2017 - 1/11/2023  
Figuur:

Beschrijving:  
Concentraties in het grondwater - middeldiep & diep - µg/l  
PFSA som  
Offsite is de maximale waarde weergegeven;  
Onsite is de meest recente waarde weergegeven.  
© OpenStreetMap-contributors



Deelzones projectgebied

- 3M-site
- Industriezone
- Natuurgebieden
- Gebied ten zuiden van E34
- Linkeroever
- Rechteroever

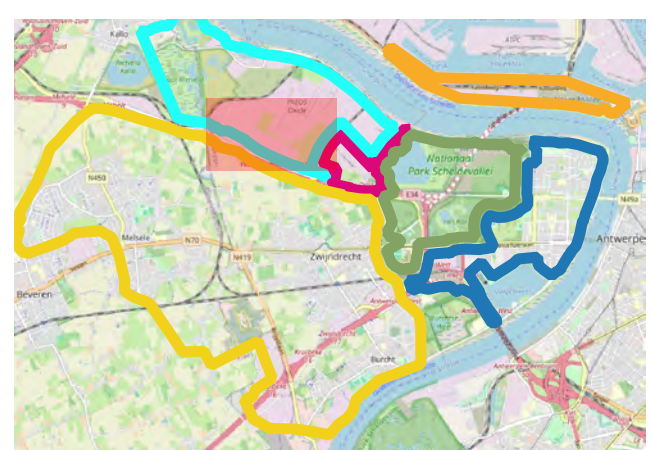
Landuse

- Type I - Natural
- Type II - Agricultural
- Type III - Urban
- Type IV - Recreational
- Type V - Industrial

PFSA ( $\mu\text{g/l}$ )

- <math>< DL</math>
- 0 - 0.1
- 0.1 - 0.5
- 0.5 - 1
- 1 - 20
- 20 - 500
- 500 - 5000
- > 5000

- Middeldiep
- Diep



ERM N.V.  
 Kantersteen 47  
 1000 Brussel  
 Tel.: +32 2 550 02 80  
 Fax.: +32 2 287 36 79



Schaal:  
 1:5242,47

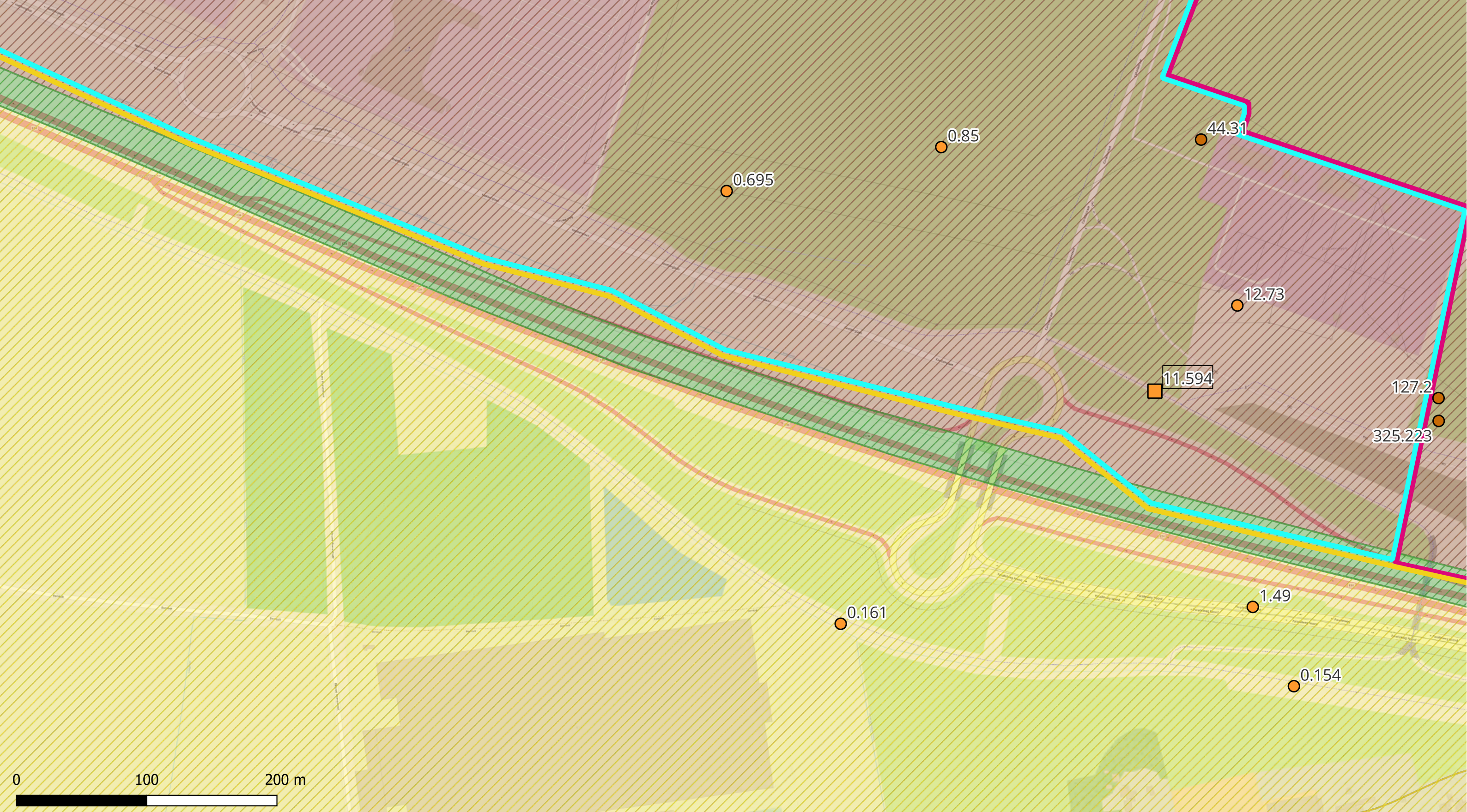
Data range:  
 01/01/2017 - 1/11/2023

Figuur:

Titel: Beschrijvend bodemonderzoek - 3M site en omgeving.

Beschrijving:  
 Concentraties in het grondwater - middeldiep & diep -  $\mu\text{g/l}$   
 PFSA som  
 Offsite is de maximale waarde weergegeven;  
 Onsite is de meest recente waarde weergegeven.

© OpenStreetMap-contributors



Deelzones projectgebied

- 3M-site
- Industriezone
- Natuurgebieden
- Gebied ten zuiden van E34
- Linkeroever
- Rechteroever

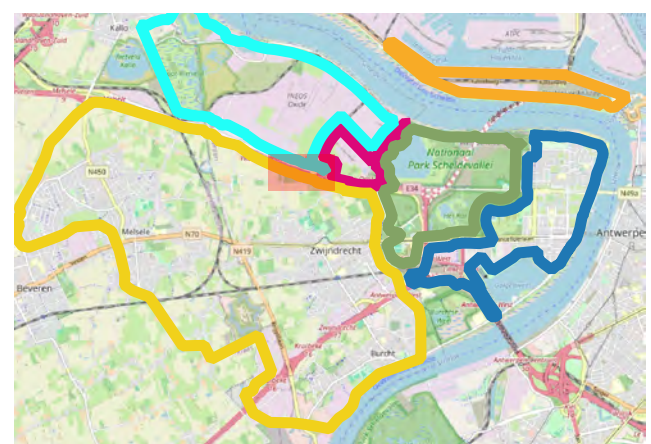
Landuse

- Type I - Natural
- Type II - Agricultural
- Type III - Urban
- Type IV - Recreational
- Type V - Industrial

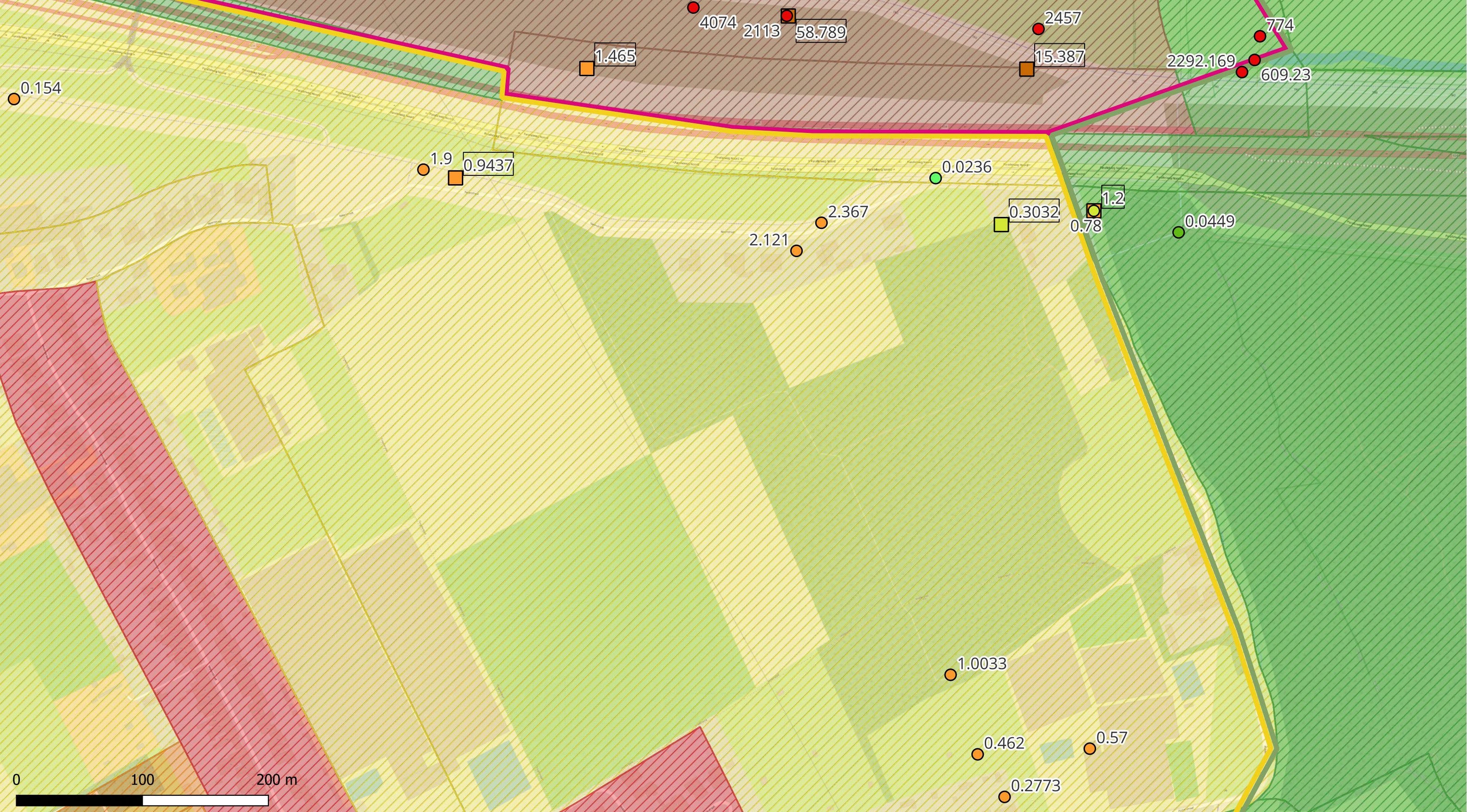
PFSA (µg/l)

- < DL
- 0 - 0.1
- 0.1 - 0.5
- 0.5 - 1
- 1 - 20
- 20 - 500
- 500 - 5000
- > 5000

- Middeldiep
- Diep



<p><b>ERM N.V.</b></p> <p>Kantersteen 47 1000 Brussel Tel.: +32 2 550 02 80 Fax.: +32 2 287 36 79</p>		
<p>Schaal:</p> <p style="text-align: center;"><b>1:2680,55</b></p>	<p>Titel: Beschrijvend bodemonderzoek - 3M site en omgeving.</p>	
<p>Data range:</p> <p>01/01/2017 - 1/11/2023</p>	<p>Beschrijving:</p> <p>Concentraties in het grondwater - middeldiep &amp; diep - µg/l PFSA som Offsite is de maximale waarde weergegeven; Onsite is de meest recente waarde weergegeven.</p>	<p>© OpenStreetMap-contributors</p>
<p>Figuur:</p>		



Deelzones projectgebied

- 3M-site
- Industriezone
- Natuurgebieden
- Gebied ten zuiden van E34
- Linkeroever
- Rechteroever

Landuse

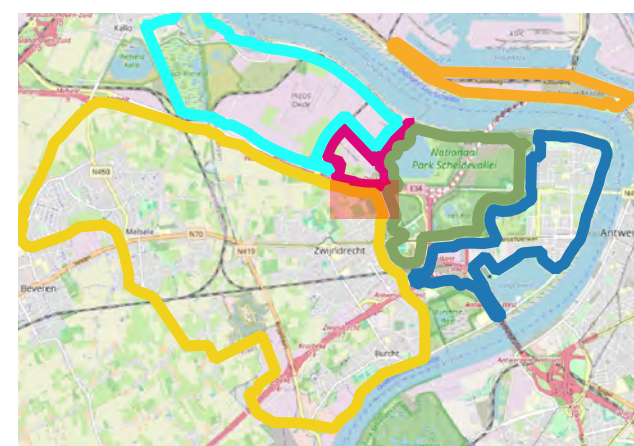
- Type I - Natural
- Type II - Agricultural
- Type III - Urban
- Type IV - Recreational
- Type V - Industrial

PFSA (µg/l)

- < DL
- 0 - 0.1
- 0.1 - 0.5
- 0.5 - 1
- 1 - 20
- 20 - 500
- 500 - 5000
- > 5000


Middeldiep

Diep



ERM N.V.

Kantersteen 47  
1000 Brussel  
Tel.: +32 2 550 02 80  
Fax.: +32 2 287 36 79



Schaal:

1:2771,56

Titel: Beschrijvend bodemonderzoek - 3M site en omgeving.

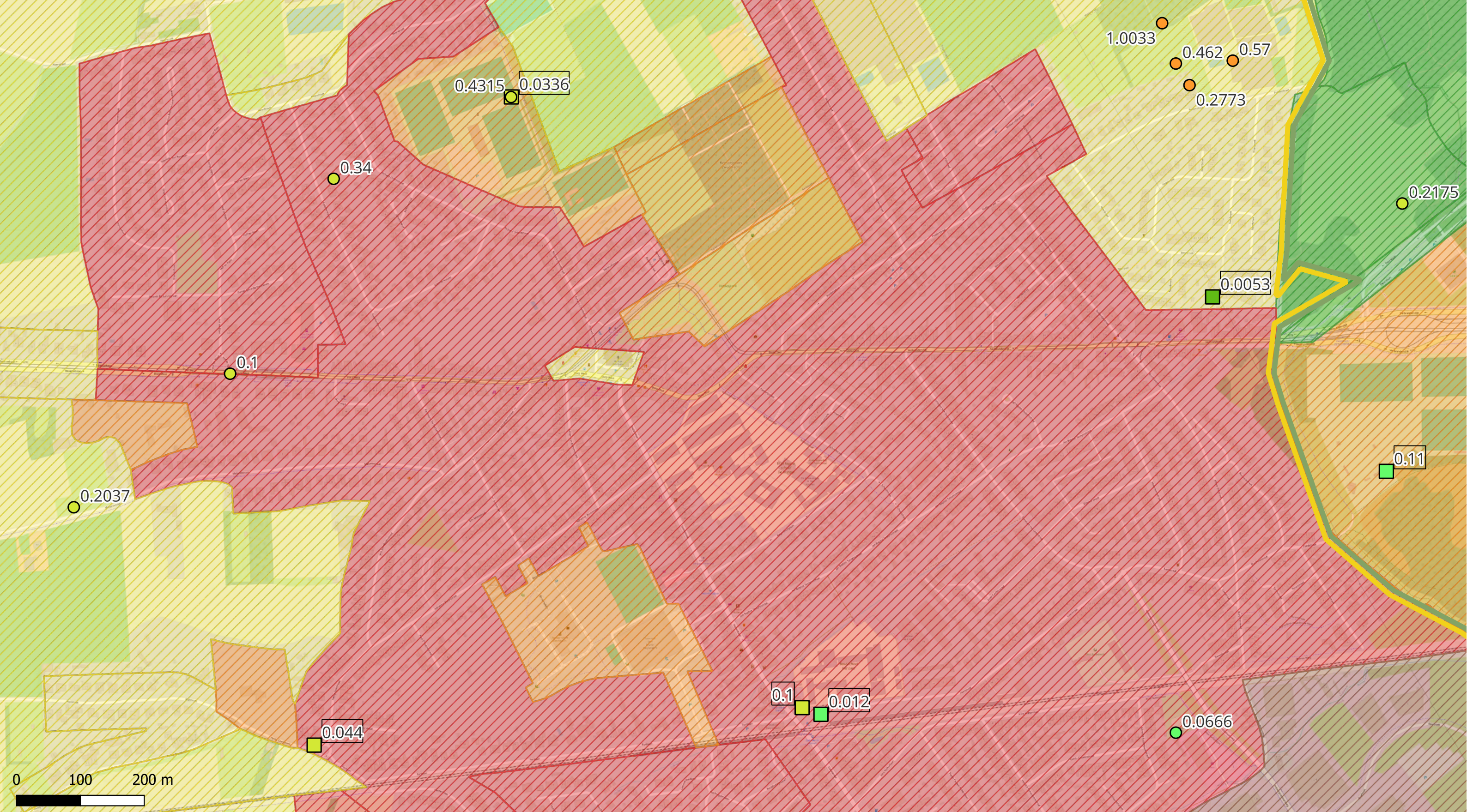
Beschrijving:  
Concentraties in het grondwater - middeldiep & diep - µg/l  
PFSA som  
Offsite is de maximale waarde weergegeven;  
Onsite is de meest recente waarde weergegeven.

Data range:

01/01/2017 - 1/11/2023

Figuur:

© OpenStreetMap-contributors



Deelzones projectgebied

- 3M-site
- Industriezone
- Natuurgebieden
- Gebied ten zuiden van E34
- Linkeroever
- Rechteroever

Landuse

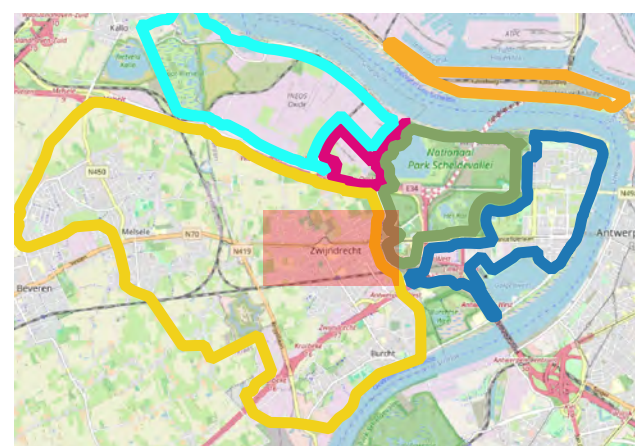
- Type I - Natural
- Type II - Agricultural
- Type III - Urban
- Type IV - Recreational
- Type V - Industrial

PFSA (µg/l)

- < DL
- 0 - 0.1
- 0.1 - 0.5
- 0.5 - 1
- 1 - 20
- 20 - 500
- 500 - 5000
- > 5000


Middeldiep

Diep



ERM N.V.

Kantersteen 47  
1000 Brussel  
Tel.: +32 2 550 02 80  
Fax.: +32 2 287 36 79



Schaal:

1:5461,25

Titel: Beschrijvend bodemonderzoek - 3M site en omgeving.

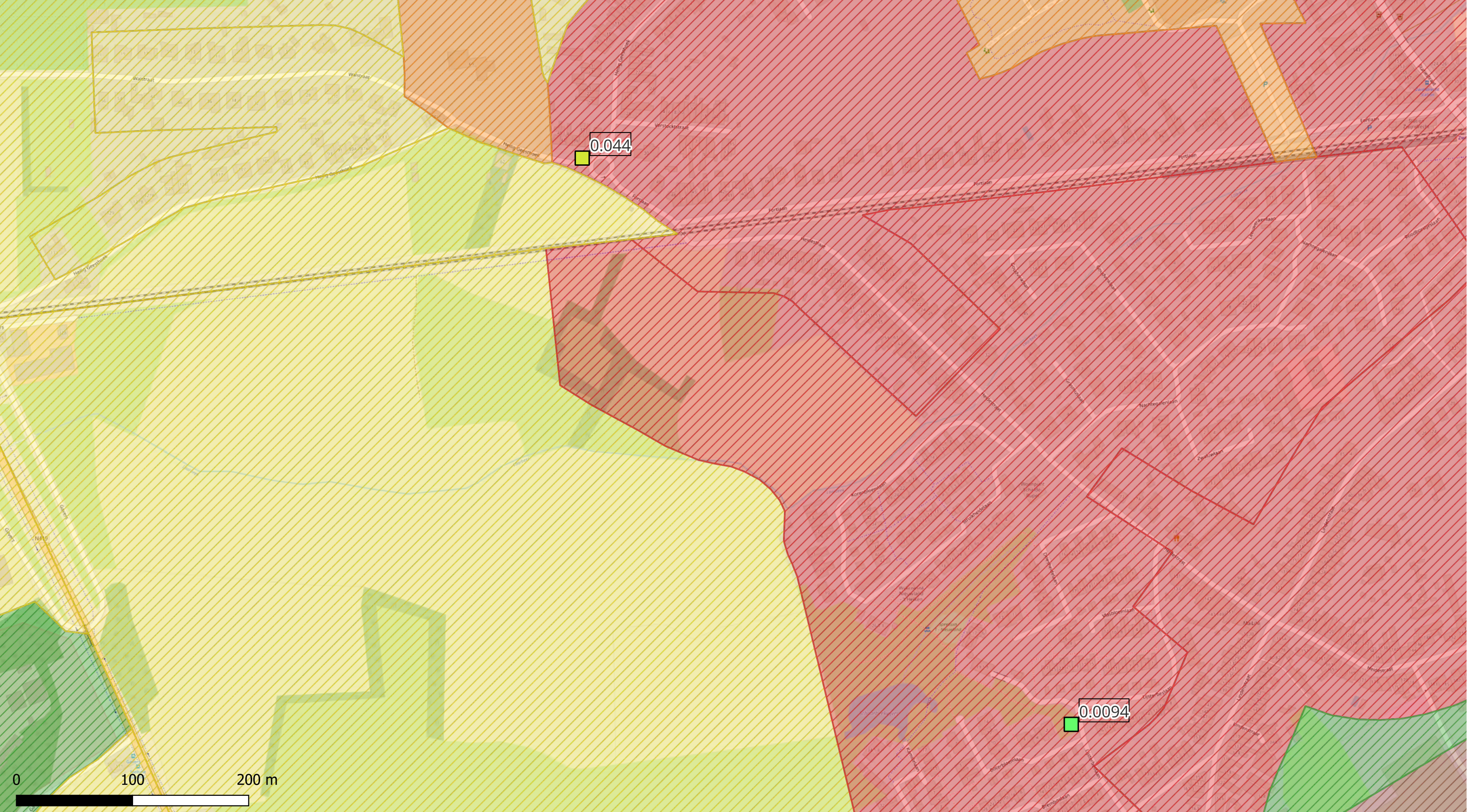
Beschrijving:  
Concentraties in het grondwater - middeldiep & diep - µg/l  
PFSA som  
Offsite is de maximale waarde weergegeven;  
Onsite is de meest recente waarde weergegeven.

Data range:

01/01/2017 - 1/11/2023

© OpenStreetMap-contributors

Figuur:



Deelzones projectgebied

- 3M-site
- Industriezone
- Natuurgebieden
- Gebied ten zuiden van E34
- Linkeroever
- Rechteroever

Landuse

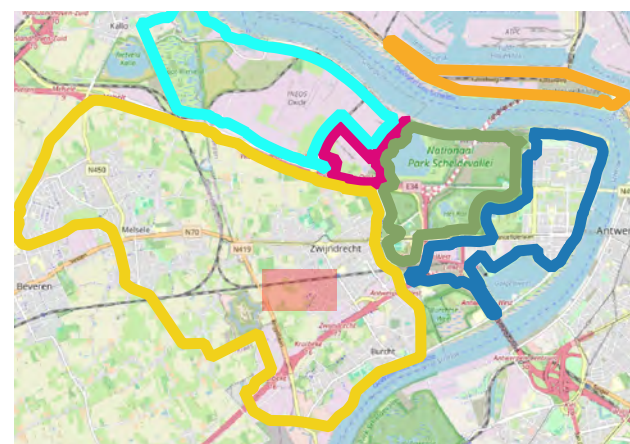
- Type I - Natural
- Type II - Agricultural
- Type III - Urban
- Type IV - Recreational
- Type V - Industrial

PFSA (µg/l)

- < DL
- 0 - 0.1
- 0.1 - 0.5
- 0.5 - 1
- 1 - 20
- 20 - 500
- 500 - 5000
- > 5000


Middeldiep

Diep



ERM N.V.

Kantersteen 47  
1000 Brussel  
Tel.: +32 2 550 02 80  
Fax.: +32 2 287 36 79



Schaal:  
1:3006,88

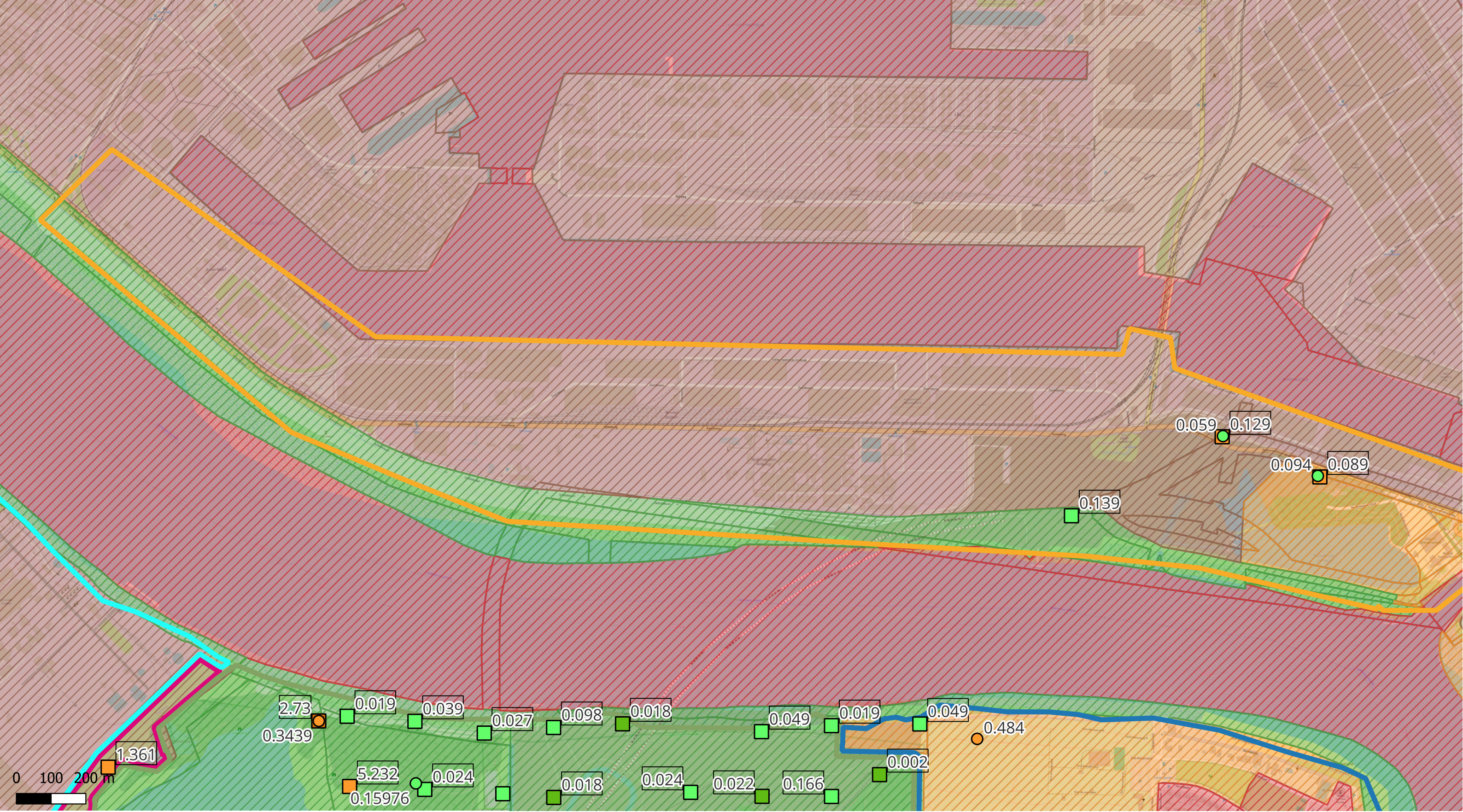
Titel: Beschrijvend bodemonderzoek - 3M site en omgeving.

Data range:  
01/01/2017 - 1/11/2023

Beschrijving:  
Concentraties in het grondwater - middeldiep & diep - µg/l  
PFSA som  
Offsite is de maximale waarde weergegeven;  
Onsite is de meest recente waarde weergegeven.

Figuur:

© OpenStreetMap-contributors



Deelzones projectgebied

- 3M-site
- Industriezone
- Natuurgebieden
- Gebied ten zuiden van E34
- Linkeroever
- Rechteroever

Landuse

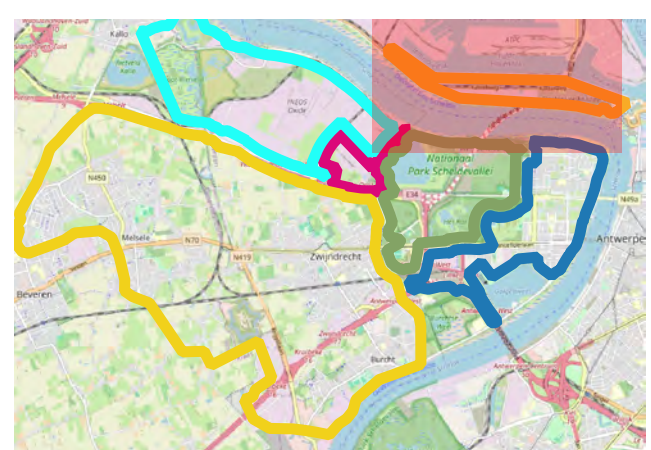
- Type I - Natural
- Type II - Agricultural
- Type III - Urban
- Type IV - Recreational
- Type V - Industrial

PFSA (µg/l)


- < DL
- 0 - 0.1
- 0.1 - 0.5
- 0.5 - 1
- 1 - 20
- 20 - 500
- 500 - 5000
- > 5000

○ Middeldiep

- Diep



**ERM N.V.**  
 Kantersteen 47  
 1000 Brussel  
 Tel.: +32 2 550 02 80  
 Fax.: +32 2 287 36 79



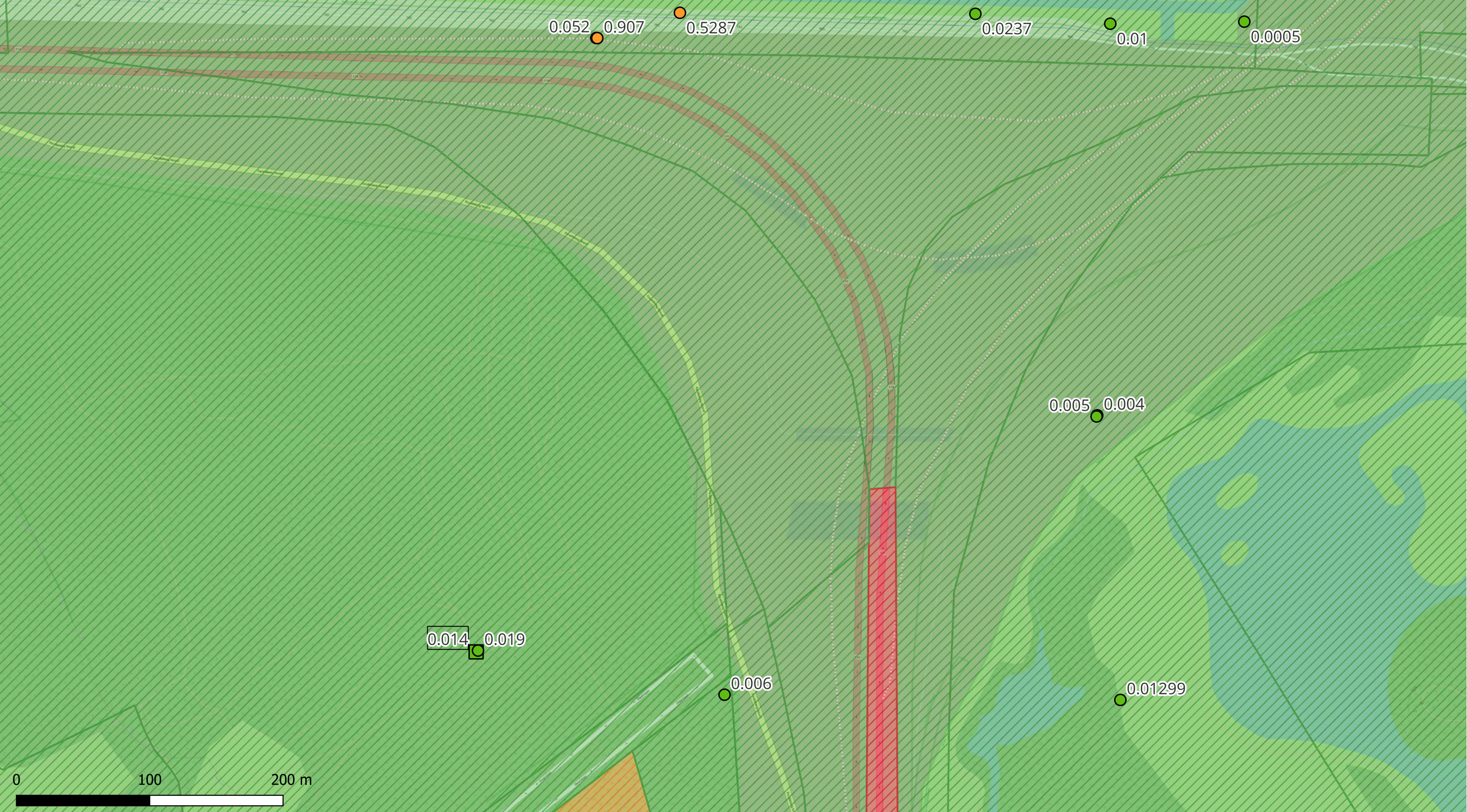
Schaal:  
**1:10025,99**

Titel: Beschrijvend bodemonderzoek - 3M site en omgeving.

Data range:  
 01/01/2017 - 1/11/2023  
 Figuur:

Beschrijving:  
 Concentraties in het grondwater - middeldiep & diep - µg/l  
 PFSA som  
 Offsite is de maximale waarde weergegeven;  
 Onsite is de meest recente waarde weergegeven.  
 © OpenStreetMap-contributors





Deelzones projectgebied

- 3M-site
- Industriezone
- Natuurgebieden
- Gebied ten zuiden van E34
- Linkeroever
- Rechteroever

Landuse

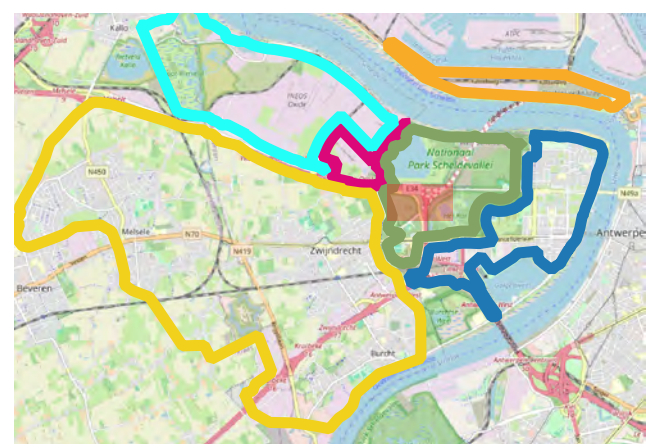
- Type I - Natural
- Type II - Agricultural
- Type III - Urban
- Type IV - Recreational
- Type V - Industrial

PFSA (µg/l)

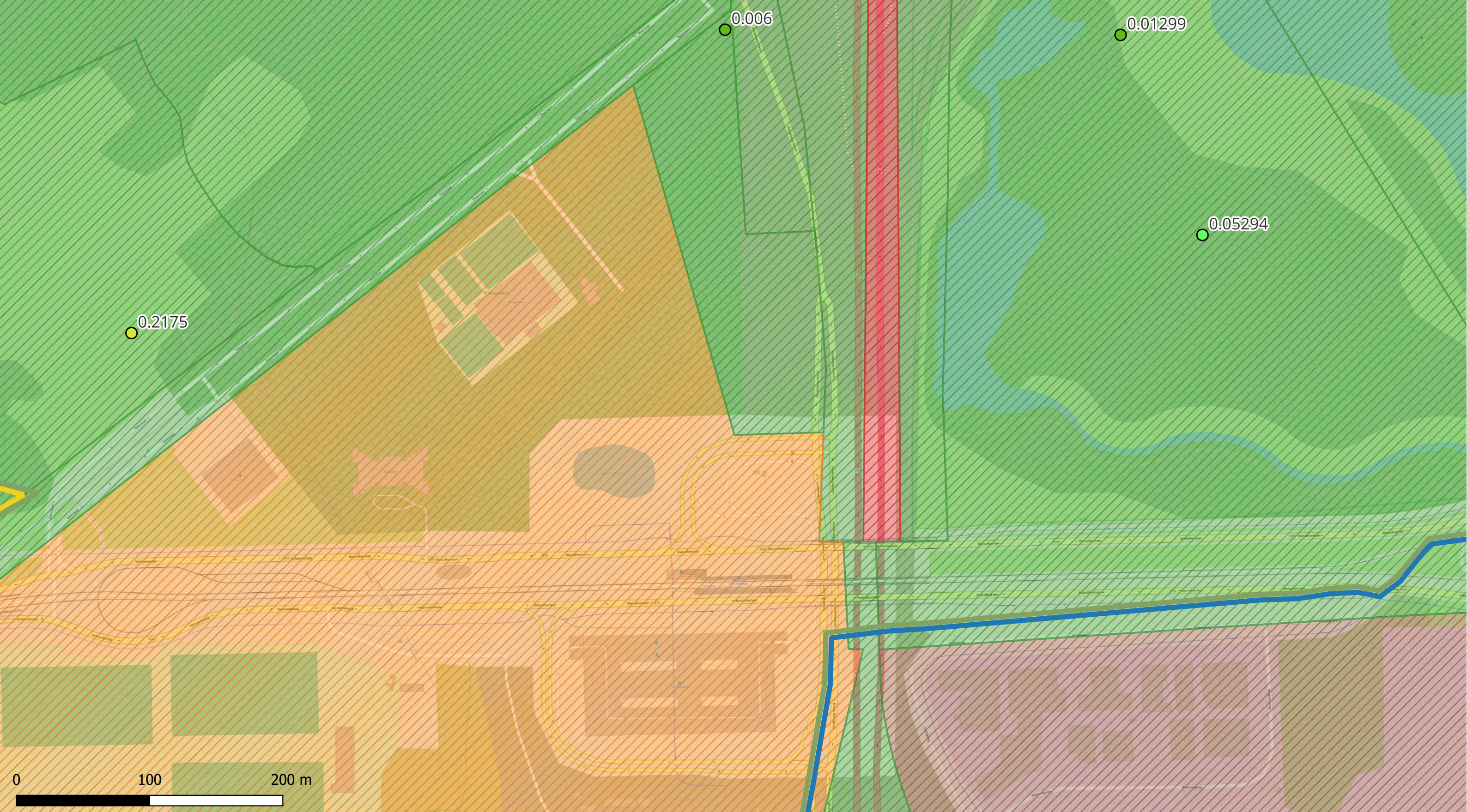
- < DL
- 0 - 0.1
- 0.1 - 0.5
- 0.5 - 1
- 1 - 20
- 20 - 500
- 500 - 5000
- > 5000

Middeldiep

Diep



<p><b>ERM N.V.</b></p> <p>Kantersteen 47 1000 Brussel Tel.: +32 2 550 02 80 Fax.: +32 2 287 36 79</p>	
<p>Schaal:</p> <p style="text-align: center;"><b>1:2619,05</b></p>	<p>Titel: Beschrijvend bodemonderzoek - 3M site en omgeving.</p>
<p>Beschrijving: Concentraties in het grondwater - middeldiep &amp; diep - µg/l PFSA som Offsite is de maximale waarde weergegeven; Onsite is de meest recente waarde weergegeven.</p>	
<p>Data range: 01/01/2017 - 1/11/2023</p>	
<p>Figuur: © OpenStreetMap-contributors</p>	



Deelzones projectgebied

- 3M-site
- Industriezone
- Natuurgebieden
- Gebied ten zuiden van E34
- Linkeroever
- Rechteroever

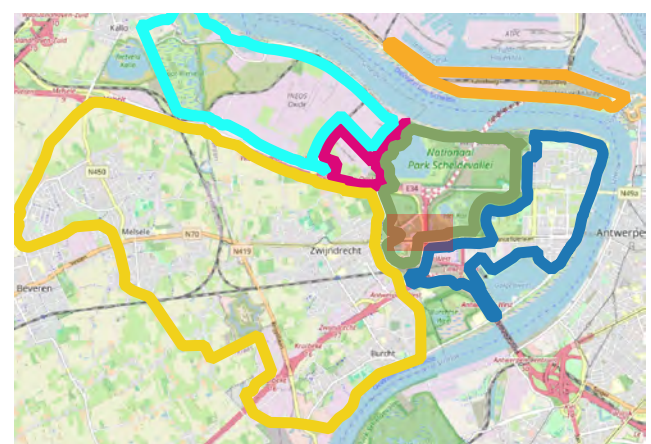
Landuse

- Type I - Natural
- Type II - Agricultural
- Type III - Urban
- Type IV - Recreational
- Type V - Industrial

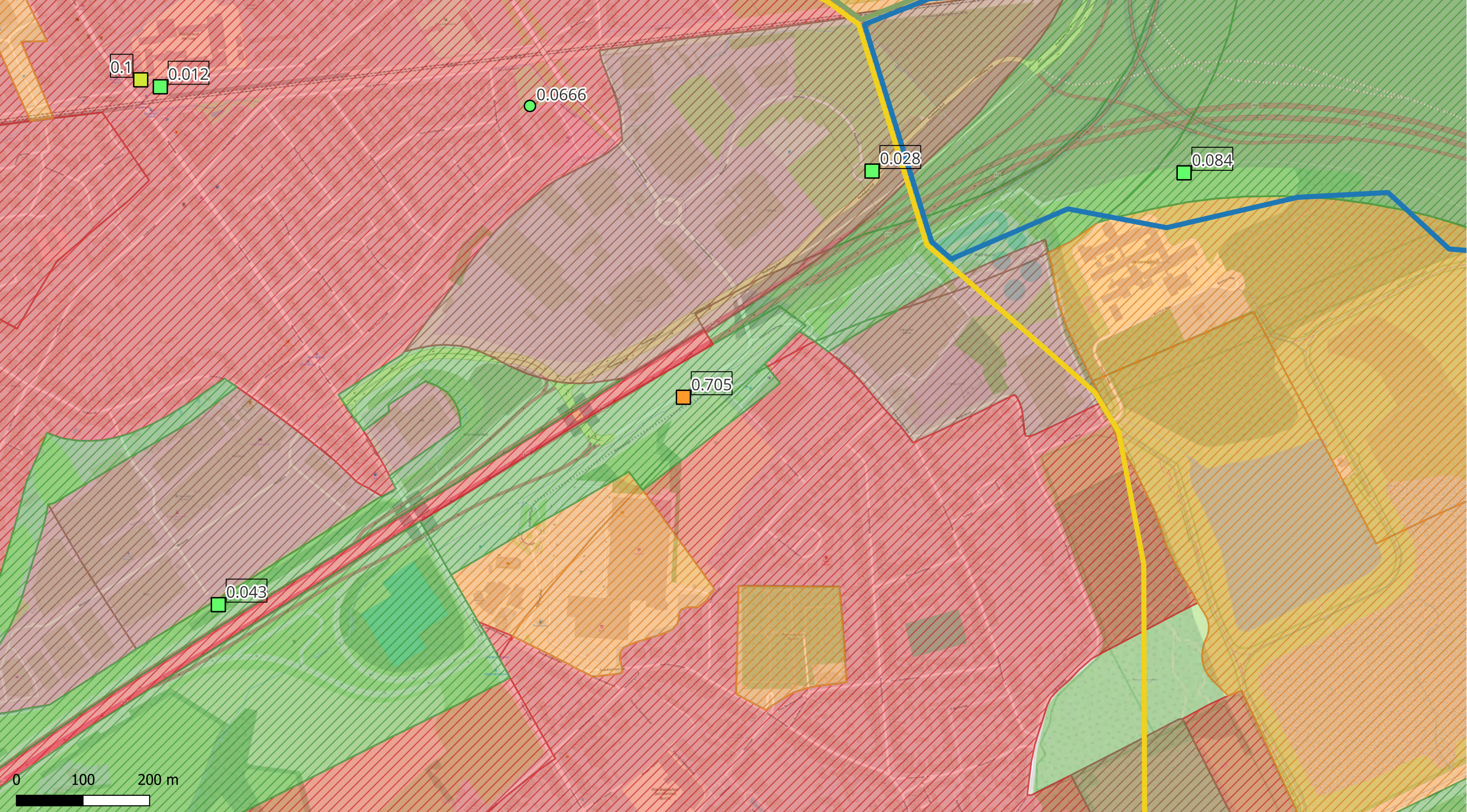
PFSA (µg/l)

- < DL
- 0 - 0.1
- 0.1 - 0.5
- 0.5 - 1
- 1 - 20
- 20 - 500
- 500 - 5000
- > 5000

- Middeldiep
- Diep



<p><b>ERM N.V.</b></p> <p>Kantersteen 47 1000 Brussel Tel.: +32 2 550 02 80 Fax.: +32 2 287 36 79</p>	
<p>Schaal:</p> <p style="text-align: center;"><b>1:2621,26</b></p>	<p>Titel: Beschrijvend bodemonderzoek - 3M site en omgeving.</p>
<p>Beschrijving: Concentraties in het grondwater - middeldiep &amp; diep - µg/l PFSA som Offsite is de maximale waarde weergegeven; Onsite is de meest recente waarde weergegeven.</p>	
<p>Data range: 01/01/2017 - 1/11/2023</p>	
<p>Figuur: © OpenStreetMap-contributors</p>	



Deelzones projectgebied

- 3M-site
- Industriezone
- Natuurgebieden
- Gebied ten zuiden van E34
- Linkeroever
- Rechteroever

Landuse

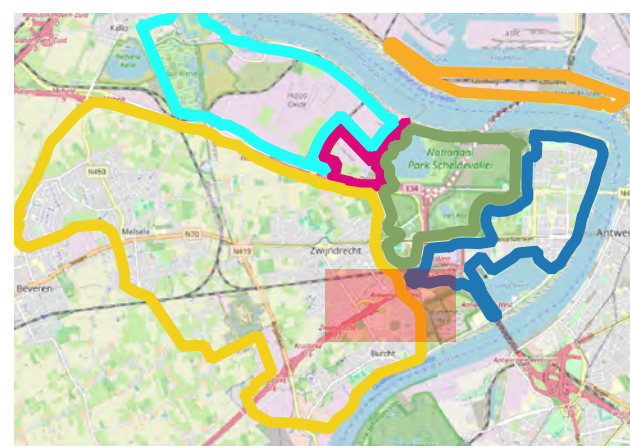
- Type I - Natural
- Type II - Agricultural
- Type III - Urban
- Type IV - Recreational
- Type V - Industrial

PFSA (µg/l)

- < DL
- 0 - 0.1
- 0.1 - 0.5
- 0.5 - 1
- 1 - 20
- 20 - 500
- 500 - 5000
- > 5000


Middeldiep

Diep



ERM N.V.

Kantersteen 47  
1000 Brussel  
Tel.: +32 2 550 02 80  
Fax.: +32 2 287 36 79



Schaal:

1:5243,3

Data range:

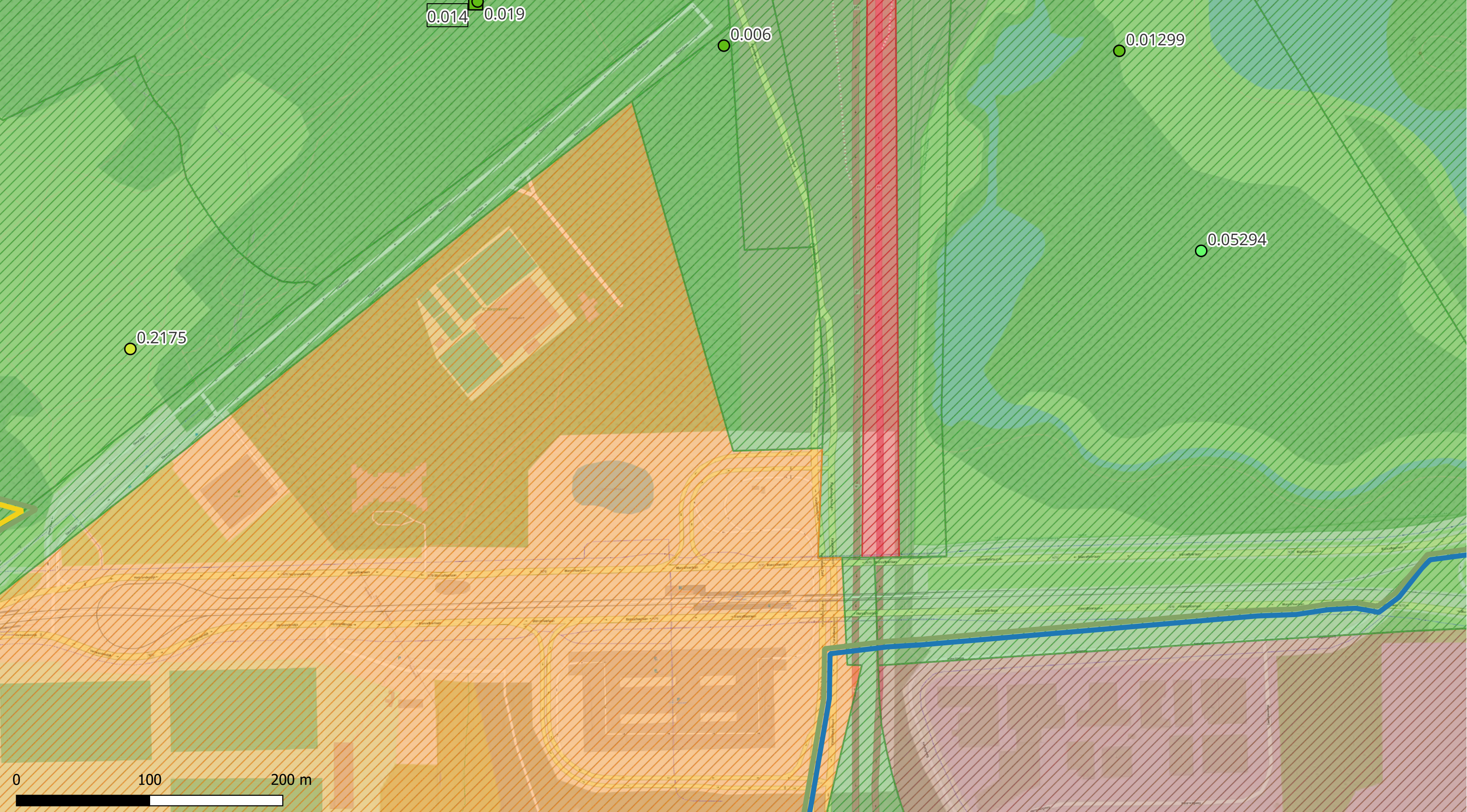
01/01/2017 - 1/11/2023

Figuur:

Titel: Beschrijvend bodemonderzoek - 3M site en omgeving.

Beschrijving:  
Concentraties in het grondwater - middeldiep & diep - µg/l  
PFSA som  
Offsite is de maximale waarde weergegeven;  
Onsite is de meest recente waarde weergegeven.

© OpenStreetMap-contributors



Deelzones projectgebied

- 3M-site
- Industriezone
- Natuurgebieden
- Gebied ten zuiden van E34
- Linkeroever
- Rechteroever

Landuse

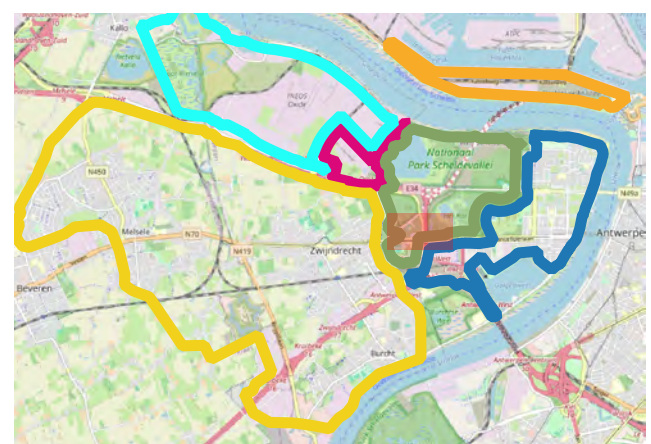
- Type I - Natural
- Type II - Agricultural
- Type III - Urban
- Type IV - Recreational
- Type V - Industrial

PFSA (µg/l)

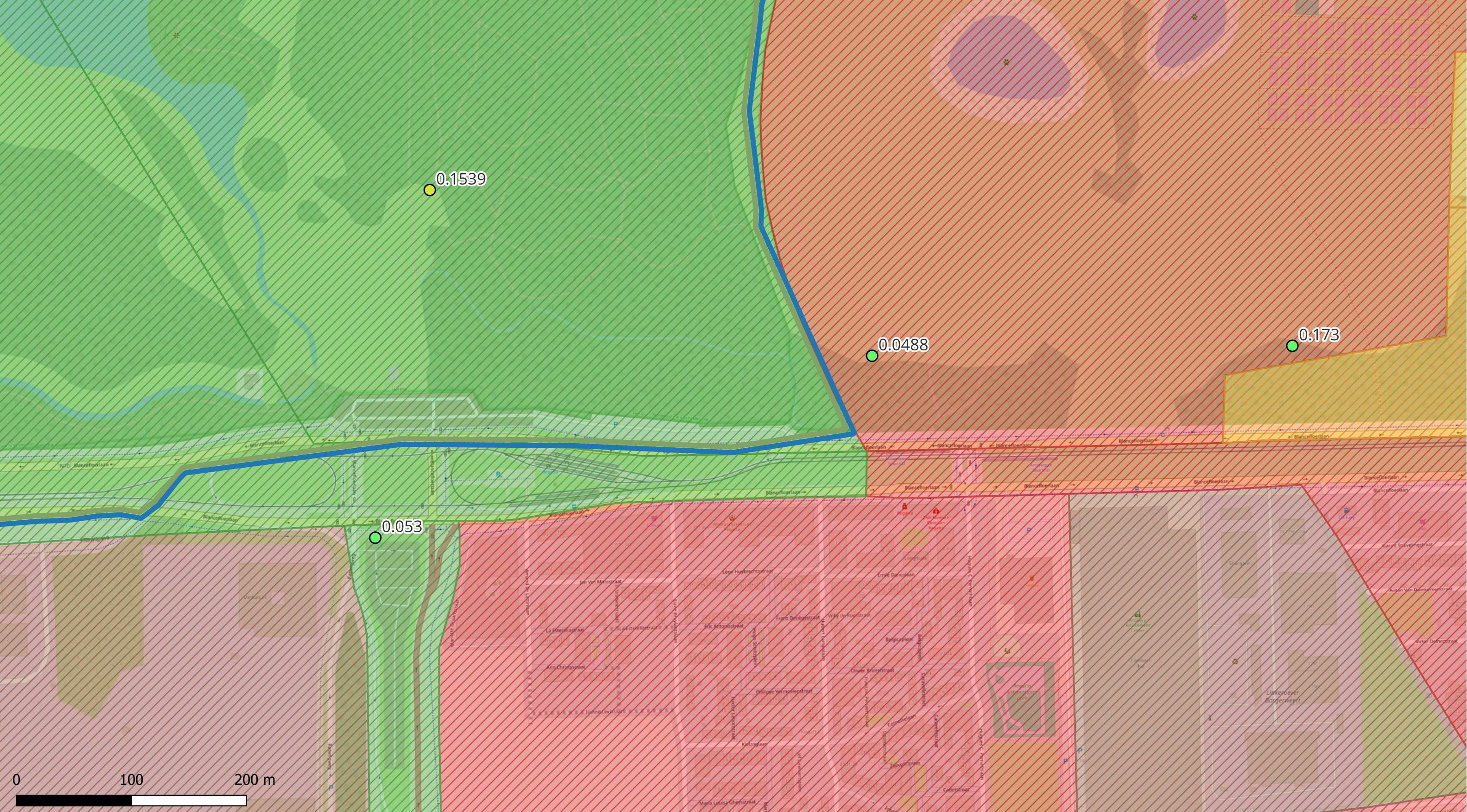
- < DL
- 0 - 0.1
- 0.1 - 0.5
- 0.5 - 1
- 1 - 20
- 20 - 500
- 500 - 5000
- > 5000

Middeldiep

Diep



<p><b>ERM N.V.</b></p> <p>Kantersteen 47 1000 Brussel Tel.: +32 2 550 02 80 Fax.: +32 2 287 36 79</p>	
<p>Schaal:</p> <p style="text-align: center;"><b>1:2621,65</b></p>	<p>Titel: Beschrijvend bodemonderzoek - 3M site en omgeving.</p>
<p>Beschrijving: Concentraties in het grondwater - middeldiep &amp; diep - µg/l PFSA som Offsite is de maximale waarde weergegeven; Onsite is de meest recente waarde weergegeven.</p>	
<p>Data range: 01/01/2017 - 1/11/2023</p>	
<p>Figuur: © OpenStreetMap-contributors</p>	



Deelzones projectgebied

- 3M-site
- Industriezone
- Natuurgebieden
- Gebied ten zuiden van E34
- Linkeroever
- Rechteroever

Landuse

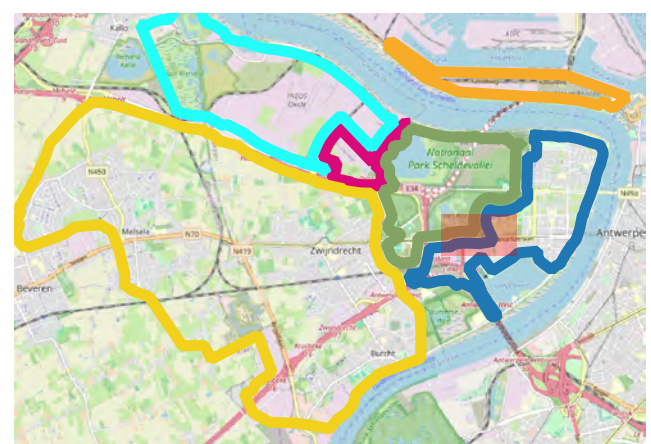
- Type I - Natural
- Type II - Agricultural
- Type III - Urban
- Type IV - Recreational
- Type V - Industrial

PFSA (µg/l)

- < DL
- 0 - 0.1
- 0.1 - 0.5
- 0.5 - 1
- 1 - 20
- 20 - 500
- 500 - 5000
- > 5000

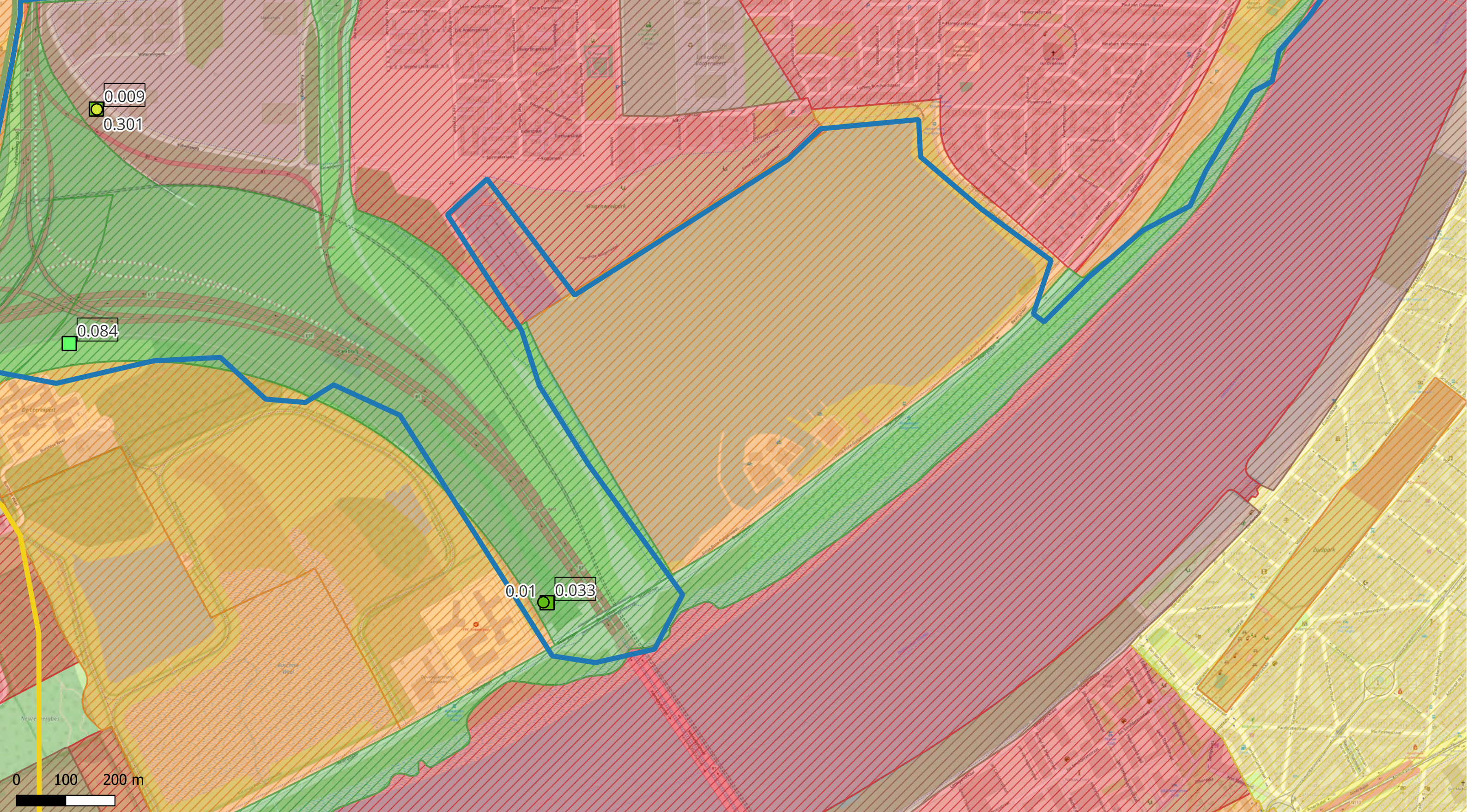
○ Middeldiep

□ Diep



**ERM N.V.**  
 Kantersteen 47  
 1000 Brussel  
 Tel.: +32 2 550 02 80  
 Fax: +32 2 287 36 79

Schaal: <p style="text-align: center; font-weight: bold;">1:3036,41</p>	Titel: Beschrijvend bodemonderzoek - 3M site en omgeving.  Beschrijving: Concentraties in het grondwater - middeldiep & diep - µg/l PFSA som Offsite is de maximale waarde weergegeven; Onsite is de meest recente waarde weergegeven.
Data range: 01/01/2017 - 1/11/2023	© OpenStreetMap-contributors
Figuur:	



Deelzones projectgebied

- 3M-site
- Industriezone
- Natuurgebieden
- Gebied ten zuiden van E34
- Linkeroever
- Rechteroever

Landuse

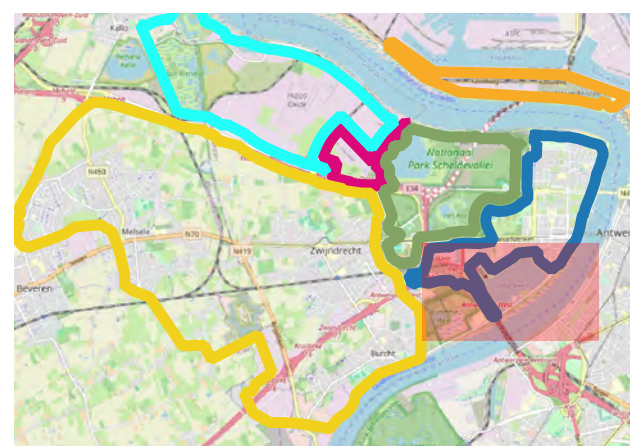
- Type I - Natural
- Type II - Agricultural
- Type III - Urban
- Type IV - Recreational
- Type V - Industrial

PFSA (µg/l)

- < DL
- 0 - 0.1
- 0.1 - 0.5
- 0.5 - 1
- 1 - 20
- 20 - 500
- 500 - 5000
- > 5000

Middeldiep

Diep



ERM N.V.

Kantersteen 47  
1000 Brussel  
Tel.: +32 2 550 02 80  
Fax: +32 2 287 36 79



Schaal: 1:7087,55

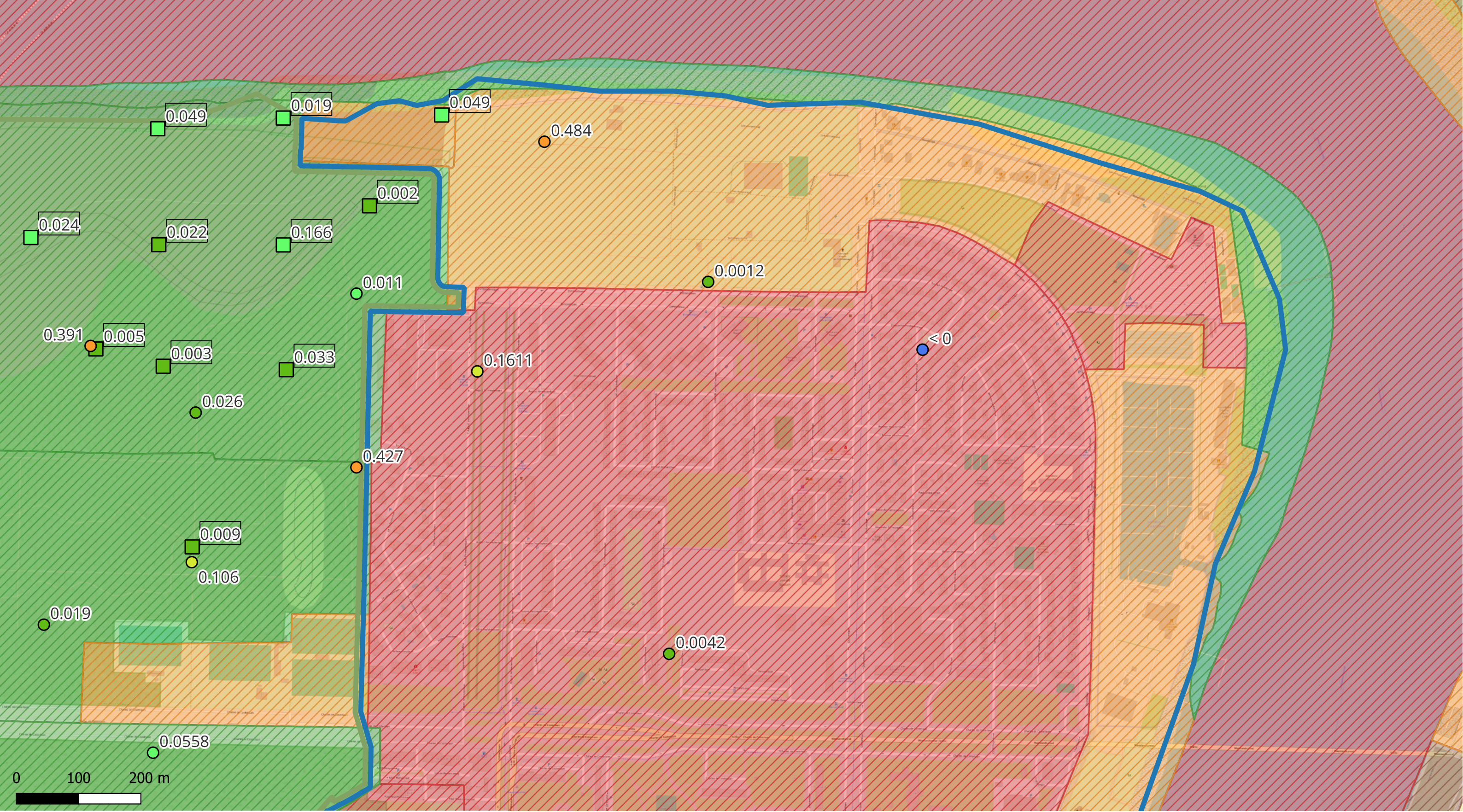
Titel: Beschrijvend bodemonderzoek - 3M site en omgeving.

Data range: 01/01/2017 - 1/11/2023

Beschrijving:  
Concentraties in het grondwater - middeldiep & diep - µg/l  
PFSA som  
Offsite is de maximale waarde weergegeven;  
Onsite is de meest recente waarde weergegeven.

Figuur:

© OpenStreetMap-contributors



Deelzones projectgebied

- 3M-site
- Industriezone
- Natuurgebieden
- Gebied ten zuiden van E34
- Linkeroever
- Rechteroever

Landuse

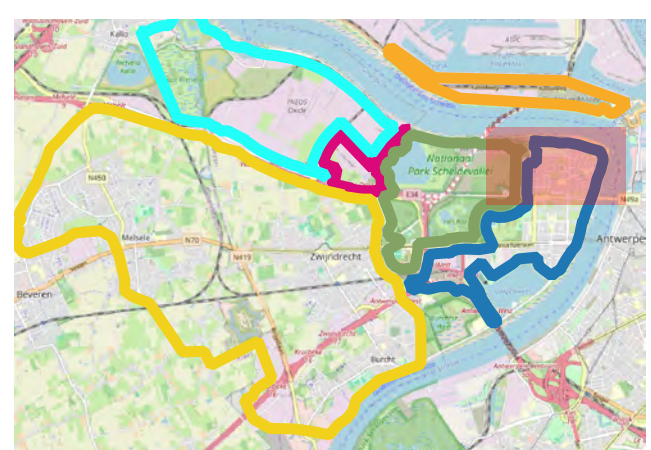
- Type I - Natural
- Type II - Agricultural
- Type III - Urban
- Type IV - Recreational
- Type V - Industrial

PFSA ( $\mu\text{g/l}$ )


- <math>< \text{DL}</math>
- 0 - 0.1
- 0.1 - 0.5
- 0.5 - 1
- 1 - 20
- 20 - 500
- 500 - 5000
- > 5000

○ Middeldiep

□ Diep



**ERM N.V.**  
 Kantersteen 47  
 1000 Brussel  
 Tel.: +32 2 550 02 80  
 Fax.: +32 2 287 36 79



Schaal:  
**1:5594,17**

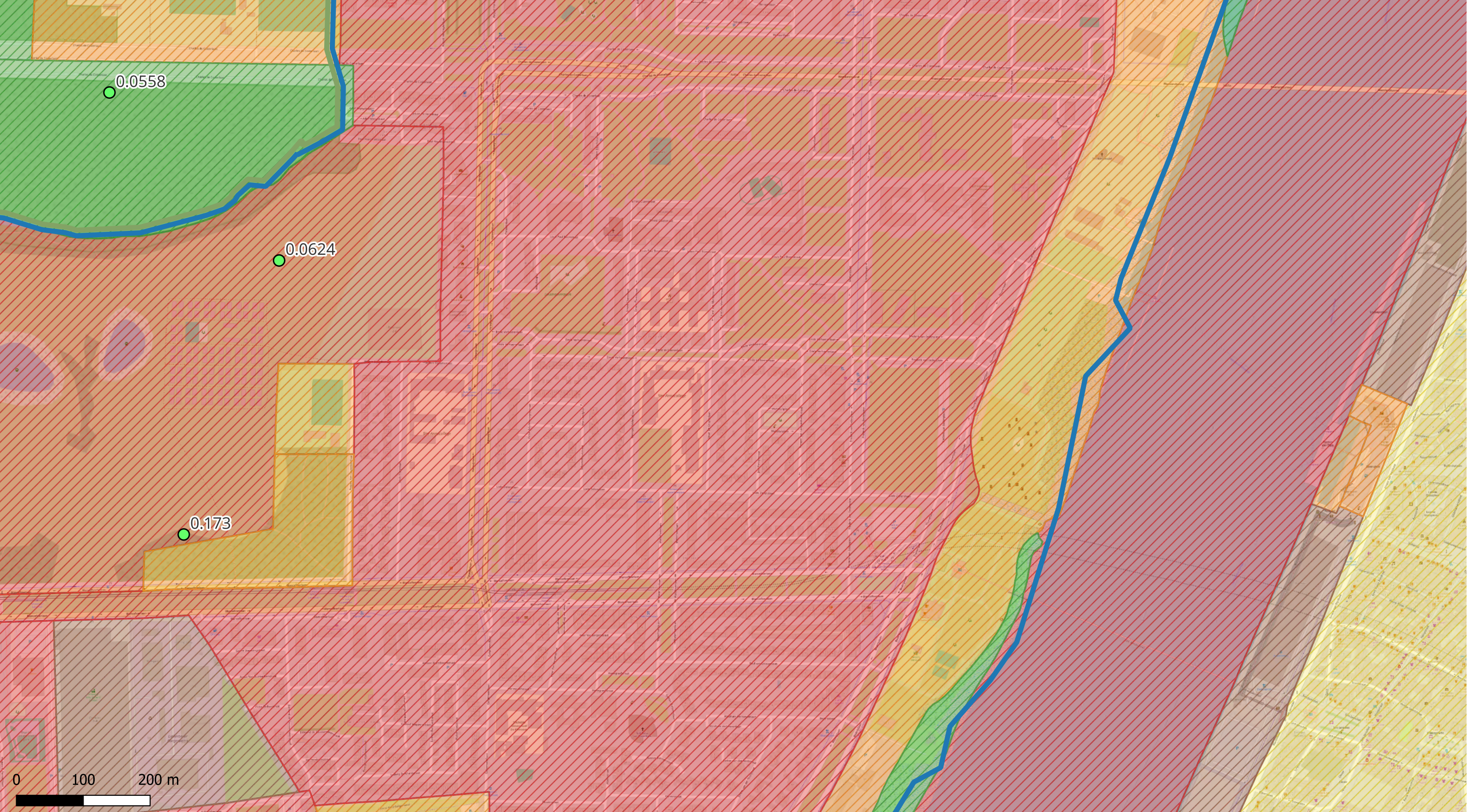
Data range:  
 01/01/2017 - 1/11/2023

Figuur:

Titel: Beschrijvend bodemonderzoek - 3M site en omgeving.

Beschrijving:  
 Concentraties in het grondwater - middeldiep & diep -  $\mu\text{g/l}$   
 PFSA som  
 Offsite is de maximale waarde weergegeven;  
 Onsite is de meest recente waarde weergegeven.

© OpenStreetMap-contributors



Deelzones projectgebied

- 3M-site
- Industriezone
- Natuurgebieden
- Gebied ten zuiden van E34
- Linkeroever
- Rechteroever

Landuse

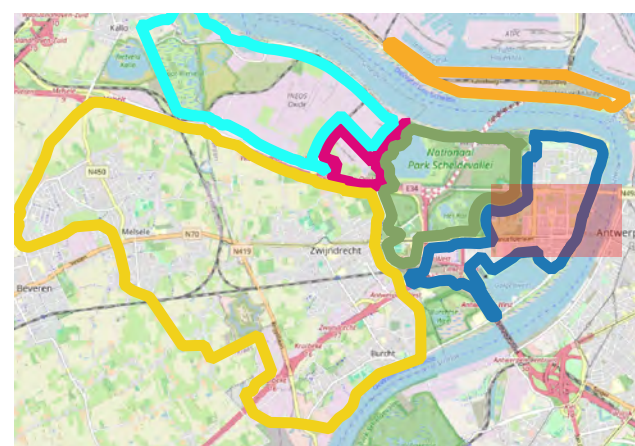
- Type I - Natural
- Type II - Agricultural
- Type III - Urban
- Type IV - Recreational
- Type V - Industrial

PFSA (µg/l)

- < DL
- 0 - 0.1
- 0.1 - 0.5
- 0.5 - 1
- 1 - 20
- 20 - 500
- 500 - 5000
- > 5000


Middeldiep

Diep



ERM N.V.

Kantersteen 47  
1000 Brussel  
Tel.: +32 2 550 02 80  
Fax.: +32 2 287 36 79



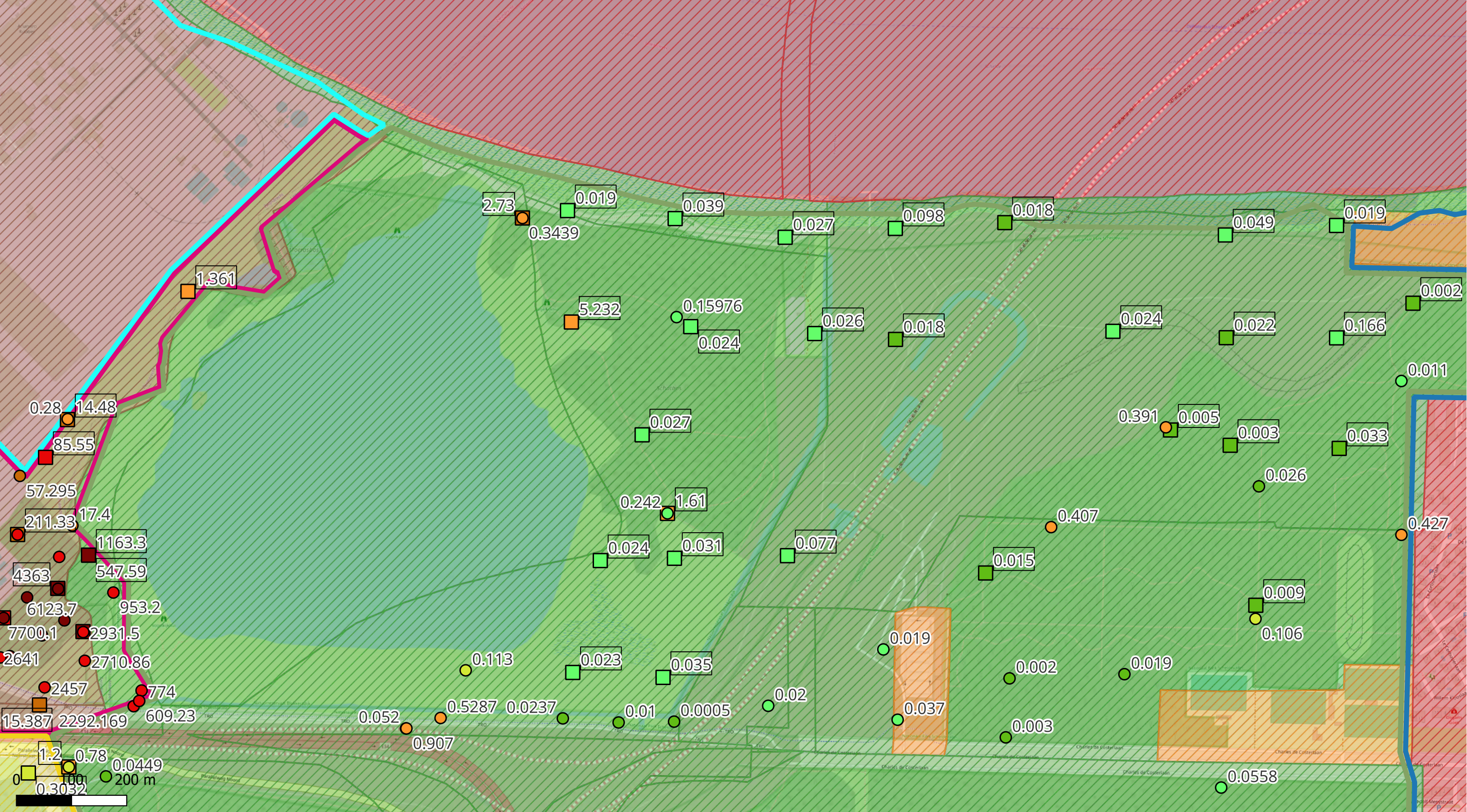
Schaal:  
1:5223,13

Titel: Beschrijvend bodemonderzoek - 3M site en omgeving.

Data range:  
01/01/2017 - 1/11/2023  
Figuur:

Beschrijving:  
Concentraties in het grondwater - middeldiep & diep - µg/l  
PFSA som  
Offsite is de maximale waarde weergegeven;  
Onsite is de meest recente waarde weergegeven.  
© OpenStreetMap-contributors





Deelzones projectgebied

- 3M-site
- Industriezone
- Natuurgebieden
- Gebied ten zuiden van E34
- Linkeroever
- Rechteroever

Landuse

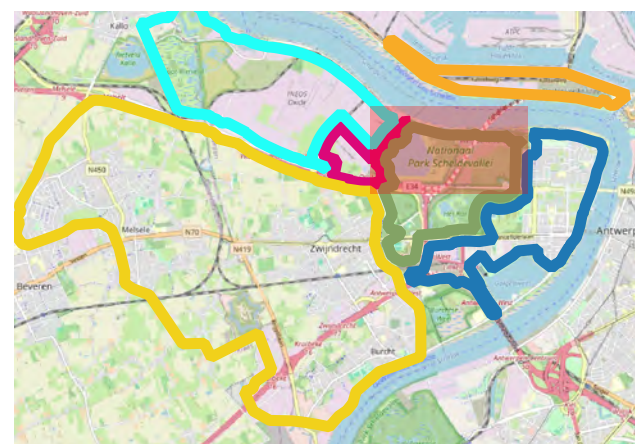
- Type I - Natural
- Type II - Agricultural
- Type III - Urban
- Type IV - Recreational
- Type V - Industrial

PFSA (µg/l)

- < DL
- 0 - 0.1
- 0.1 - 0.5
- 0.5 - 1
- 1 - 20
- 20 - 500
- 500 - 5000
- > 5000


Middeldiep

Diep



ERM N.V.

Kantersteen 47  
1000 Brussel  
Tel.: +32 2 550 02 80  
Fax.: +32 2 287 36 79



Schaal:

1:6331,14

Titel: Beschrijvend bodemonderzoek - 3M site en omgeving.

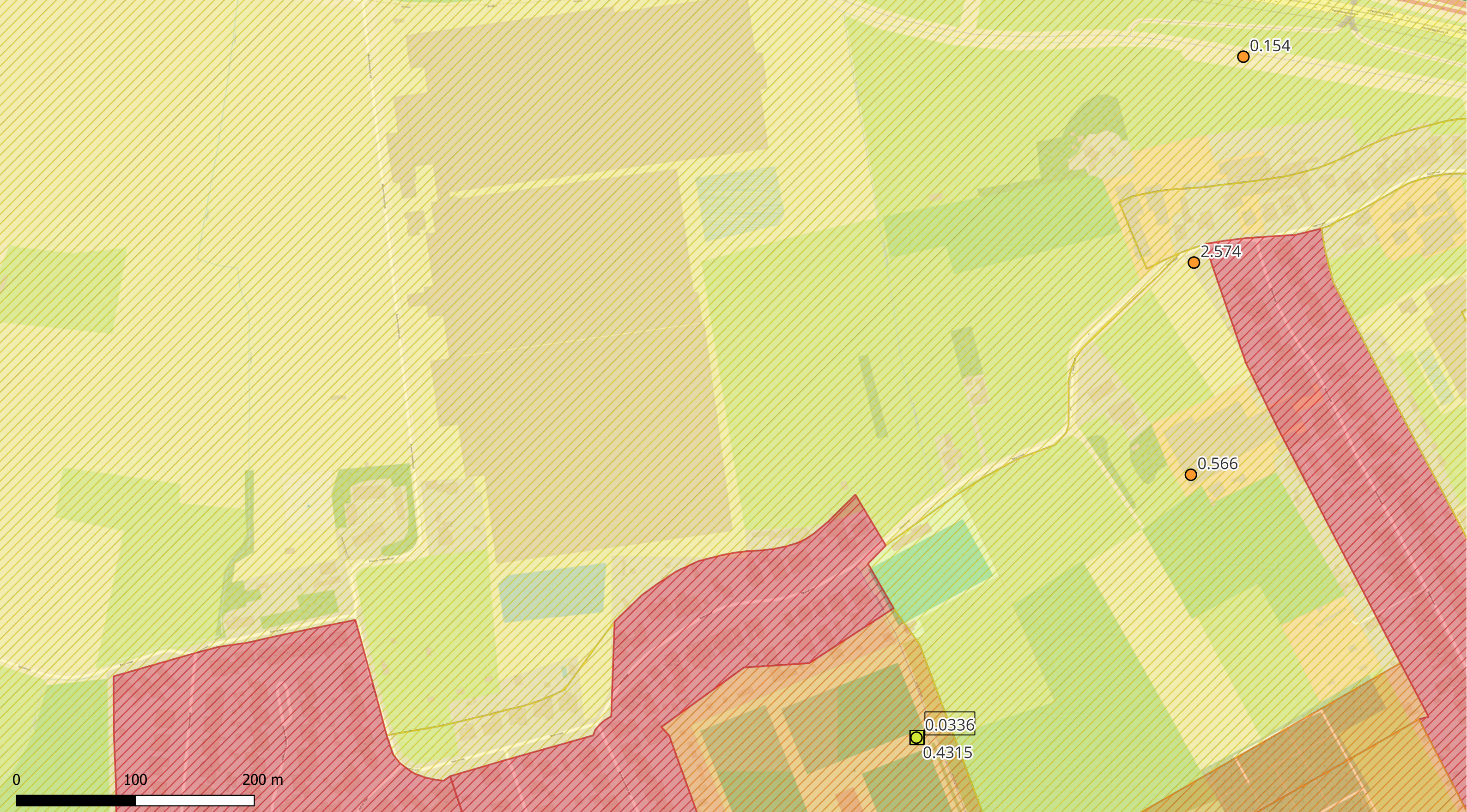
Beschrijving:  
Concentraties in het grondwater - middeldiep & diep - µg/l  
PFSA som  
Offsite is de maximale waarde weergegeven;  
Onsite is de meest recente waarde weergegeven.

Data range:

01/01/2017 - 1/11/2023

Figuur:

© OpenStreetMap-contributors



Deelzones projectgebied

- 3M-site
- Industriezone
- Natuurgebieden
- Gebied ten zuiden van E34
- Linkeroever
- Rechteroever

Landuse

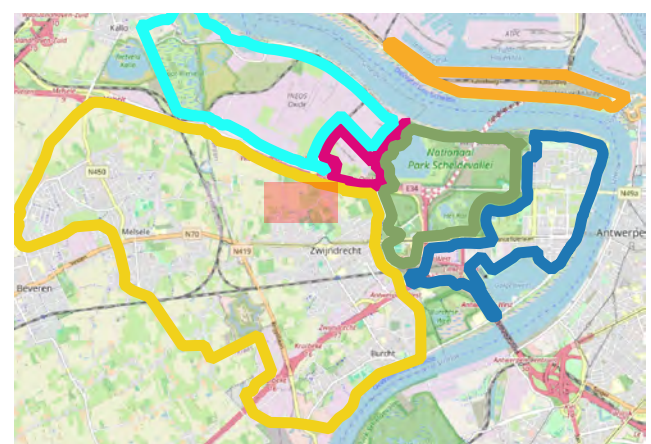
- Type I - Natural
- Type II - Agricultural
- Type III - Urban
- Type IV - Recreational
- Type V - Industrial

PFSA (µg/l)

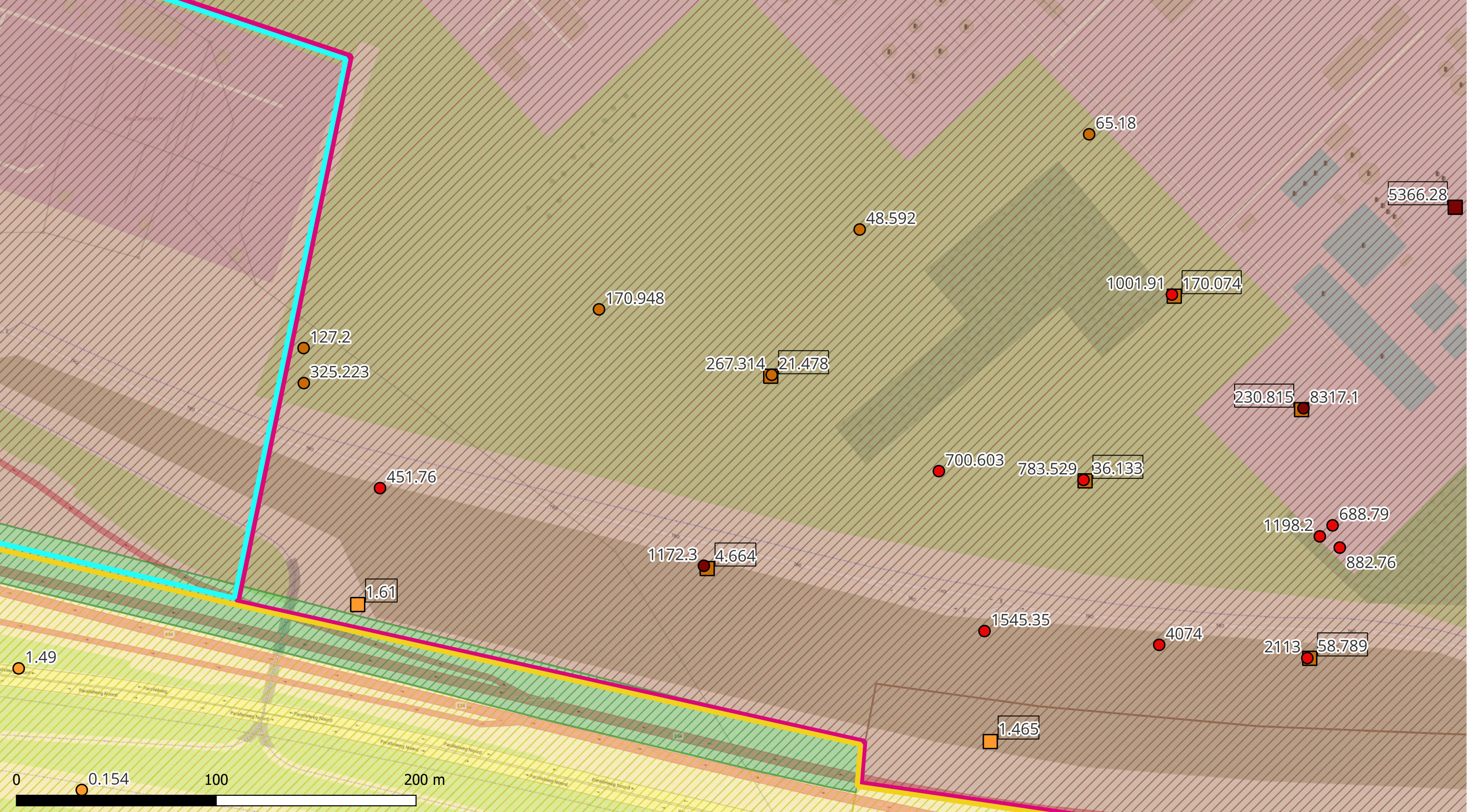
- < DL
- 0 - 0.1
- 0.1 - 0.5
- 0.5 - 1
- 1 - 20
- 20 - 500
- 500 - 5000
- > 5000

Middeldiep

Diep



<p><b>ERM N.V.</b></p> <p>Kantersteen 47 1000 Brussel Tel.: +32 2 550 02 80 Fax.: +32 2 287 36 79</p>		
<p>Schaal:</p> <p style="text-align: center;"><b>1:2935,75</b></p>	<p>Titel: Beschrijvend bodemonderzoek - 3M site en omgeving.</p>	
<p>Data range:</p> <p>01/01/2017 - 1/11/2023</p>	<p>Beschrijving: Concentraties in het grondwater - middeldiep &amp; diep - µg/l PFSA som Offsite is de maximale waarde weergegeven; Onsite is de meest recente waarde weergegeven.</p>	<p>© OpenStreetMap-contributors</p>
<p>Figuur:</p>		



Deelzones projectgebied

- 3M-site
- Industriezone
- Natuurgebieden
- Gebied ten zuiden van E34
- Linkeroever
- Rechteroever

Landuse

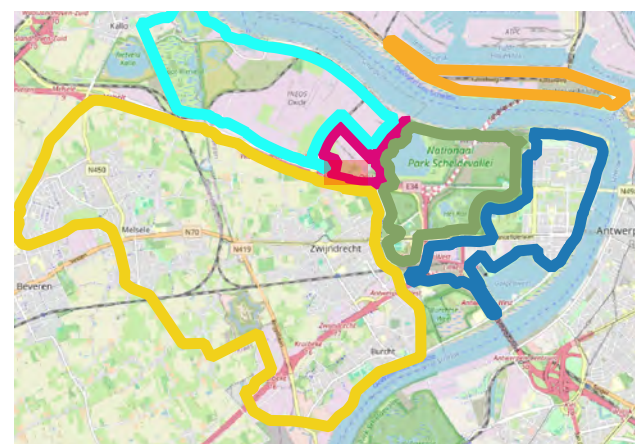
- Type I - Natural
- Type II - Agricultural
- Type III - Urban
- Type IV - Recreational
- Type V - Industrial

PFSA (µg/l)

- < DL
- 0 - 0.1
- 0.1 - 0.5
- 0.5 - 1
- 1 - 20
- 20 - 500
- 500 - 5000
- > 5000


Middeldiep

Diep



ERM N.V.

Kantersteen 47  
1000 Brussel  
Tel.: +32 2 550 02 80  
Fax.: +32 2 287 36 79



Schaal:

1:1747,48

Titel: Beschrijvend bodemonderzoek - 3M site en omgeving.

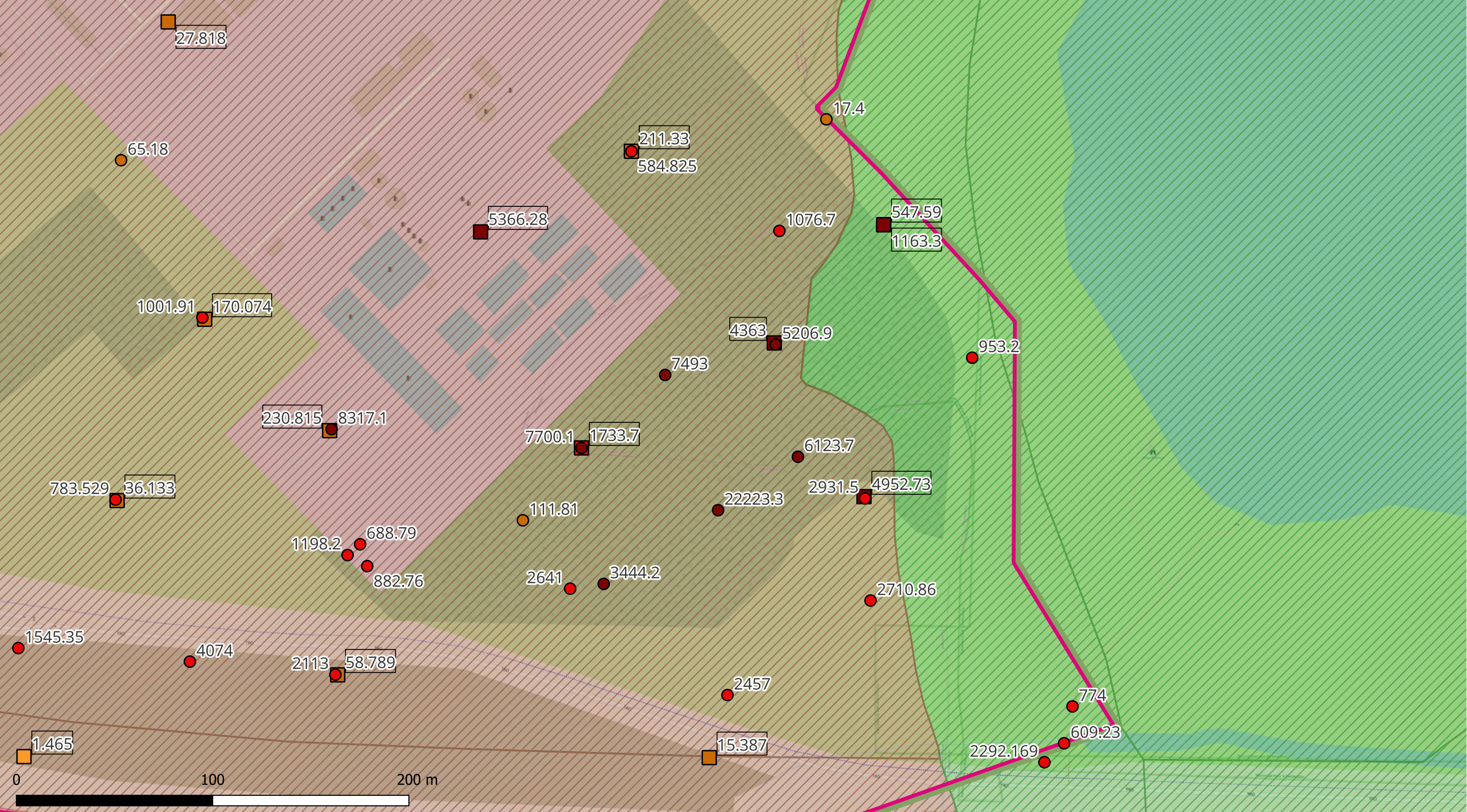
Data range:

01/01/2017 - 1/11/2023

Figuur:

Beschrijving:  
Concentraties in het grondwater - middeldiep & diep - µg/l  
PFSA som  
Offsite is de maximale waarde weergegeven;  
Onsite is de meest recente waarde weergegeven.

© OpenStreetMap-contributors



Deelzones projectgebied

- 3M-site
- Industriezone
- Natuurgebieden
- Gebied ten zuiden van E34
- Linkeroever
- Rechteroever

Landuse

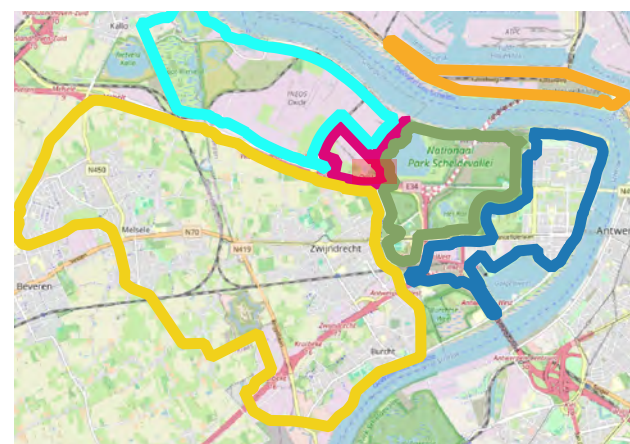
- Type I - Natural
- Type II - Agricultural
- Type III - Urban
- Type IV - Recreational
- Type V - Industrial

PFSA (µg/l)

- < DL
- 0 - 0.1
- 0.1 - 0.5
- 0.5 - 1
- 1 - 20
- 20 - 500
- 500 - 5000
- > 5000


Middeldiep

Diep



ERM N.V.

Kantersteen 47  
1000 Brussel  
Tel.: +32 2 550 02 80  
Fax.: +32 2 287 36 79



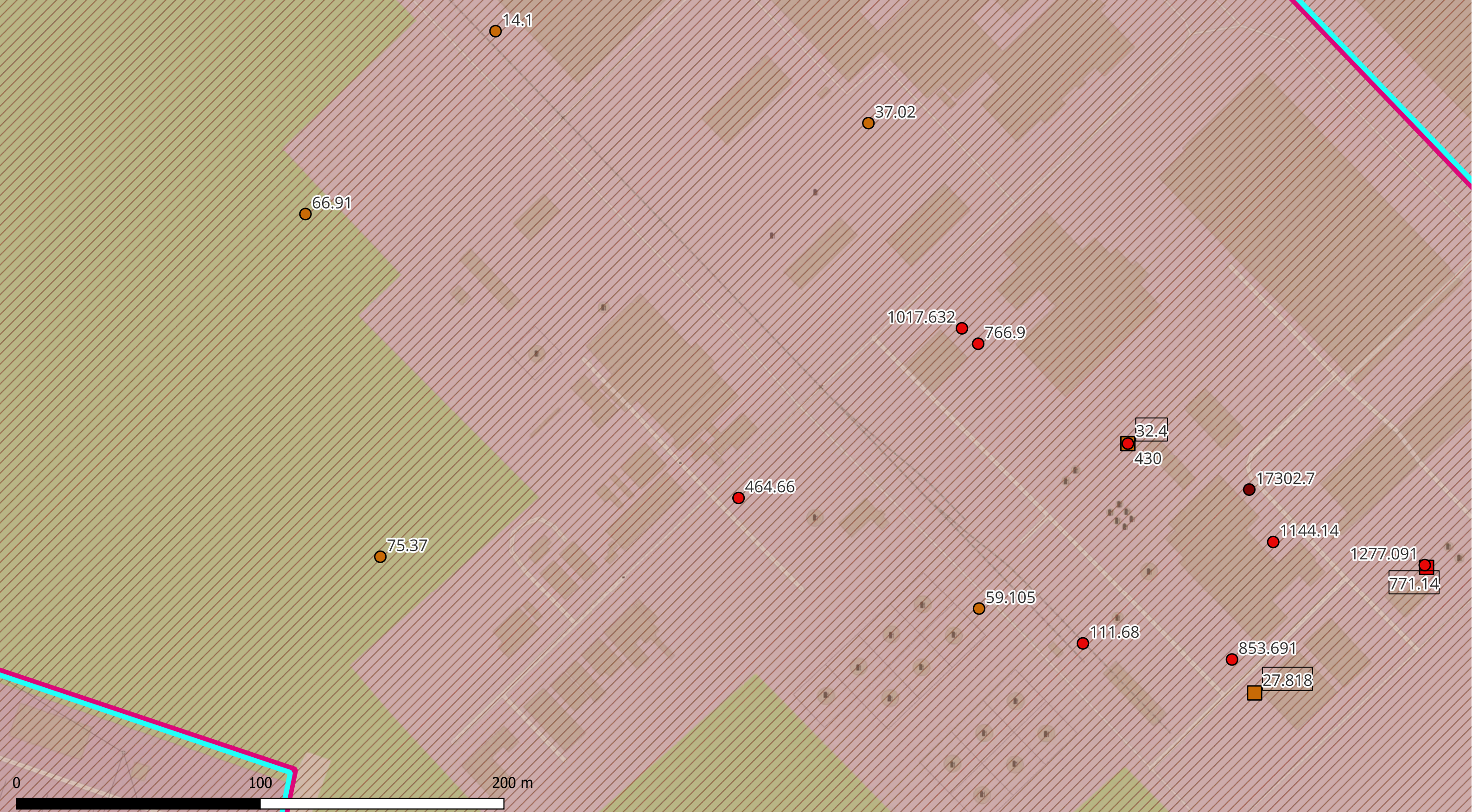
Schaal:  
1:1779,36

Titel: Beschrijvend bodemonderzoek - 3M site en omgeving.

Data range:  
01/01/2017 - 1/11/2023  
Figuur:

Beschrijving:  
Concentraties in het grondwater - middeldiep & diep - µg/l  
PFSA som  
Offsite is de maximale waarde weergegeven;  
Onsite is de meest recente waarde weergegeven.

© OpenStreetMap-contributors



Deelzones projectgebied

- 3M-site
- Industriezone
- Natuurgebieden
- Gebied ten zuiden van E34
- Linkeroever
- Rechteroever

Landuse

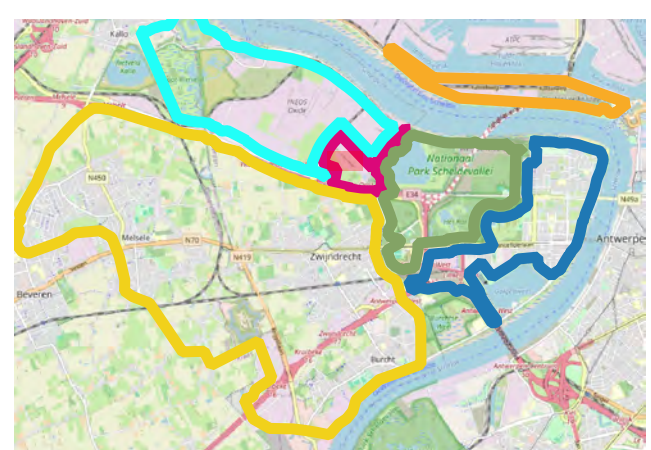
- Type I - Natural
- Type II - Agricultural
- Type III - Urban
- Type IV - Recreational
- Type V - Industrial

PFSA (µg/l)

- < DL
- 0 - 0.1
- 0.1 - 0.5
- 0.5 - 1
- 1 - 20
- 20 - 500
- 500 - 5000
- > 5000

Middeldiep

Diep



<b>ERM N.V.</b>	
Kantersteen 47 1000 Brussel Tel.: +32 2 550 02 80 Fax.: +32 2 287 36 79	

Schaal:	1:1437,4
Titel:	Beschrijvend bodemonderzoek - 3M site en omgeving.
Data range:	01/01/2017 - 1/11/2023
Beschrijving:	Concentraties in het grondwater - middeldiep & diep - µg/l PFSA som Offsite is de maximale waarde weergegeven; Onsite is de meest recente waarde weergegeven.
Figuur:	© OpenStreetMap-contributors



Deelzones projectgebied

- 3M-site
- Industriezone
- Natuurgebieden
- Gebied ten zuiden van E34
- Linkeroever
- Rechteroever

Landuse

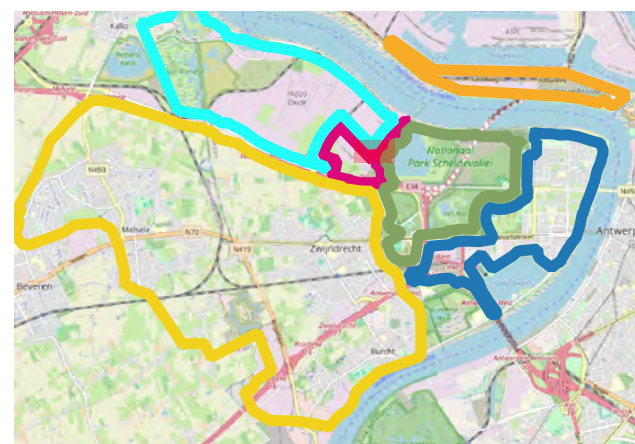
- Type I - Natural
- Type II - Agricultural
- Type III - Urban
- Type IV - Recreational
- Type V - Industrial

PFSA (µg/l)

- < DL
- 0 - 0.1
- 0.1 - 0.5
- 0.5 - 1
- 1 - 20
- 20 - 500
- 500 - 5000
- > 5000


Middeldiep

Diep



ERM N.V.

Kantersteen 47  
1000 Brussel  
Tel.: +32 2 550 02 80  
Fax.: +32 2 287 36 79



Schaal:

1:1634,46

Titel: Beschrijvend bodemonderzoek - 3M site en omgeving.

Data range:

01/01/2017 - 1/11/2023

Figuur:

Beschrijving:  
Concentraties in het grondwater - middeldiep & diep - µg/l  
PFSA som  
Offsite is de maximale waarde weergegeven;  
Onsite is de meest recente waarde weergegeven.

© OpenStreetMap-contributors



Deelzones projectgebied

- 3M-site
- Industriezone
- Natuurgebieden
- Gebied ten zuiden van E34
- Linkeroever
- Rechteroever

Landuse

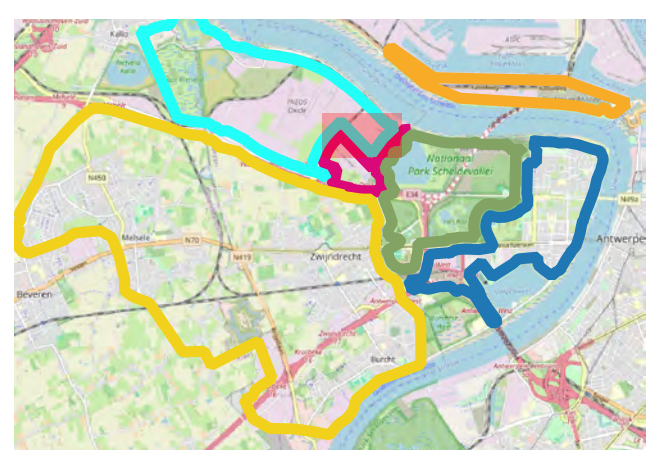
- Type I - Natural
- Type II - Agricultural
- Type III - Urban
- Type IV - Recreational
- Type V - Industrial

PFSA (µg/l)

- < DL
- 0 - 0.1
- 0.1 - 0.5
- 0.5 - 1
- 1 - 20
- 20 - 500
- 500 - 5000
- > 5000

Middeldiep

Diep



ERM N.V.

Kantersteen 47  
1000 Brussel  
Tel.: +32 2 550 02 80  
Fax.: +32 2 287 36 79



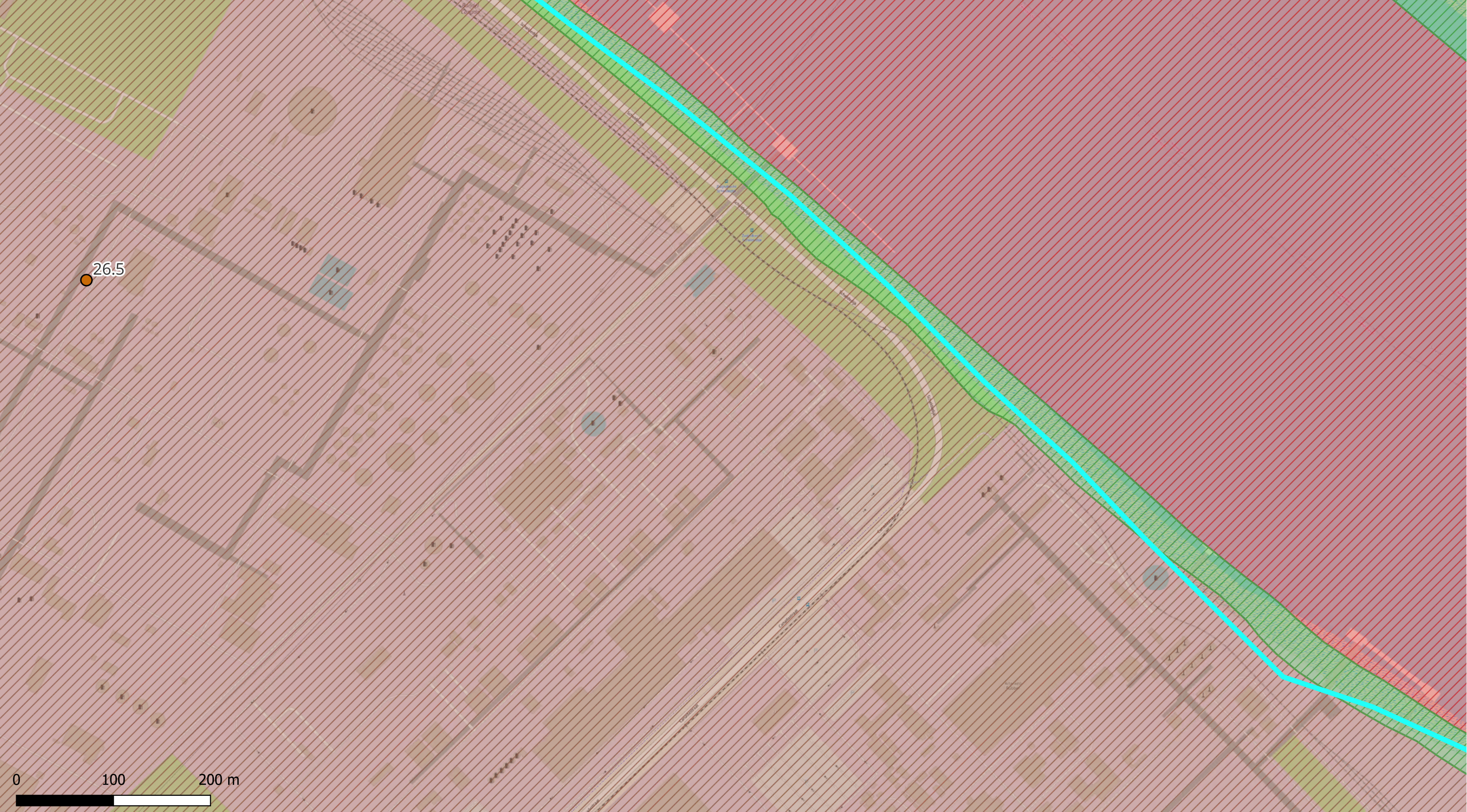
Schaal:  
1:3209,44

Titel: Beschrijvend bodemonderzoek - 3M site en omgeving.







Data range:  
01/01/2017 - 1/11/2023  
Figuur:

Beschrijving:  
Concentraties in het grondwater - middeldiep & diep - µg/l  
PFSA som  
Offsite is de maximale waarde weergegeven;  
Onsite is de meest recente waarde weergegeven.






© OpenStreetMap-contributors



Deelzones projectgebied

-  3M-site
-  Industriezone
-  Natuurgebieden
-  Gebied ten zuiden van E34
-  Linkeroever
-  Rechteroever

Landuse

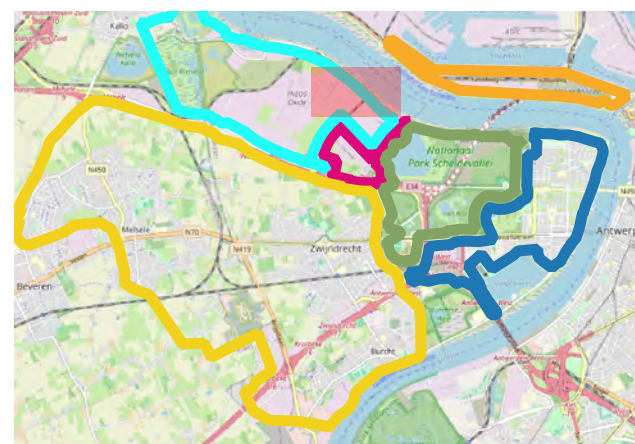
-  Type I - Natural
-  Type II - Agricultural
-  Type III - Urban
-  Type IV - Recreational
-  Type V - Industrial

PFSA ( $\mu\text{g/l}$ )

-  < DL
-  0 - 0.1
-  0.1 - 0.5
-  0.5 - 1
-  1 - 20
-  20 - 500
-  500 - 5000
-  > 5000


 Middeldiep

 Diep



ERM N.V.

Kantersteen 47  
1000 Brussel  
Tel.: +32 2 550 02 80  
Fax.: +32 2 287 36 79



Schaal:

1:3598,17

Titel: Beschrijvend bodemonderzoek - 3M site en omgeving.

Data range:

01/01/2017 - 1/11/2023

Figuur:

Beschrijving:  
Concentraties in het grondwater - middeldiep & diep -  $\mu\text{g/l}$   
PFSA som  
Offsite is de maximale waarde weergegeven;  
Onsite is de meest recente waarde weergegeven.

© OpenStreetMap-contributors





# ERM

ERM HEEFT MEER DAN 160 KANTOREN IN DE  
VOLGENDE LANDEN EN GEBIEDEN OVER DE HELE  
WERELD

Argentinië

Australië

België

Brazilië

Canada

China

Colombia

Frankrijk

Duitsland

Ghana

Guyana

Hong Kong

India

Indonesië

Ierland

Italië

Japan

Kazachstan

Kenia

Maleisië

Mexico

Mozambique

Nederland

Nieuw-Zeeland

Peru

Polen

Portugal

Puerto Rico

Roemenië

Senegal

Singapore

Spanje

Taiwan

Tanzania

Thailand

UK

VAE

Vietnam

VS

Zuid-Afrika

Zuid-Korea

Zwitserland

## **ERM Berchem**

Posthoflei 5 bus 6  
2600 Antwerpen-Berchem  
België

T: +32 3 287 36 50

**[www.erm.com](http://www.erm.com)**