



Beschrijvend Bodemonderzoek

3M Zwijndrecht en omgevende
gebieden

VOORBEREID VOOR

3M Science.
Applied to Life.™

3M Belgium bvba

DATUM

22 december 2023

REFERENTIE

0540247



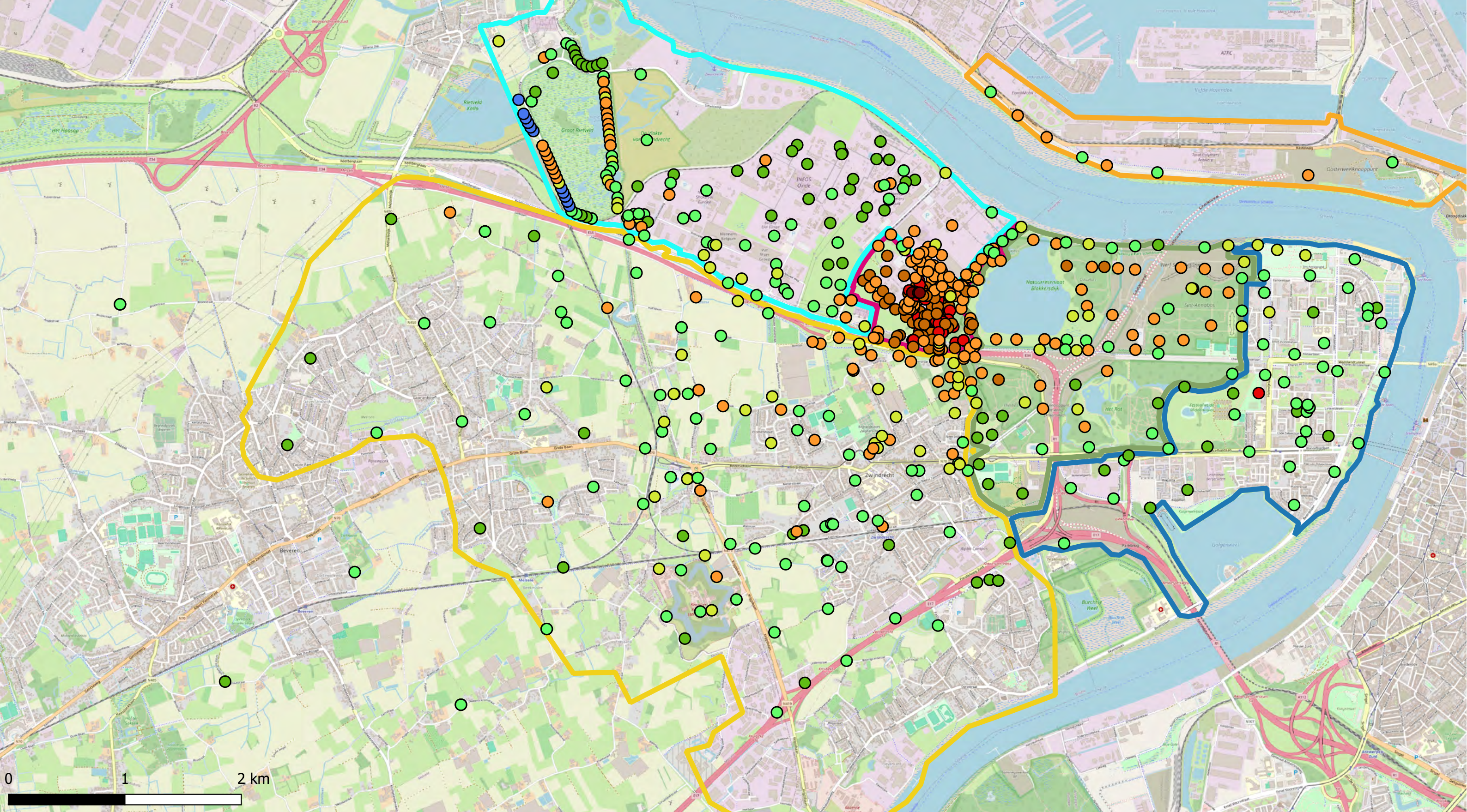
DOCUMENT GEGEVENS

DOCUMENT TITEL	Beschrijvend Bodemonderzoek
DOCUMENT ONDERTITEL	3M Zwijndrecht en omgevende gebieden
PROJECT NUMMER	0540247
Datum	22 december 2023
Versie	1
Geschreven door	Sarah Verhulst, Nel Van Houdt, Ronald Ruijter, Sebastiaan Sommereyns, Kenneth Seys, Lieselotte Sorgeloos, Gerd Van den Daele, Pieter Schrooten, Jan Van linden en Dirk Nuyens
Klantnaam	3M Belgium bvba



DEEL 6 – FIGUREN

FIGUUR 9 KAARTEN MET DE RESULTATEN IN GRONDWATER - C

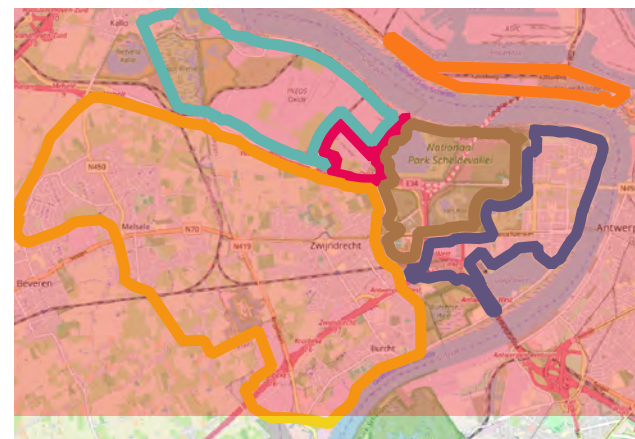


Deelzones projectgebied

- 3M-site
- Industriezone
- Natuurgebieden
- Gebied ten zuiden van E34
- Linkeroever
- Rechteroever


PFCA som ($\mu\text{g/l}$)

- < DL
- 0 - 0.1
- 0.1 - 0.5
- 0.5 - 1
- 1 - 20
- 20 - 500
- 500 - 5000
- > 5000



ERM N.V.

Kantersteen 47
1000 Brussel
Tel.: +32 2 550 02 80
Fax.: +32 2 287 36 79



Schaal:

1:30000

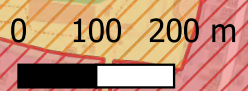
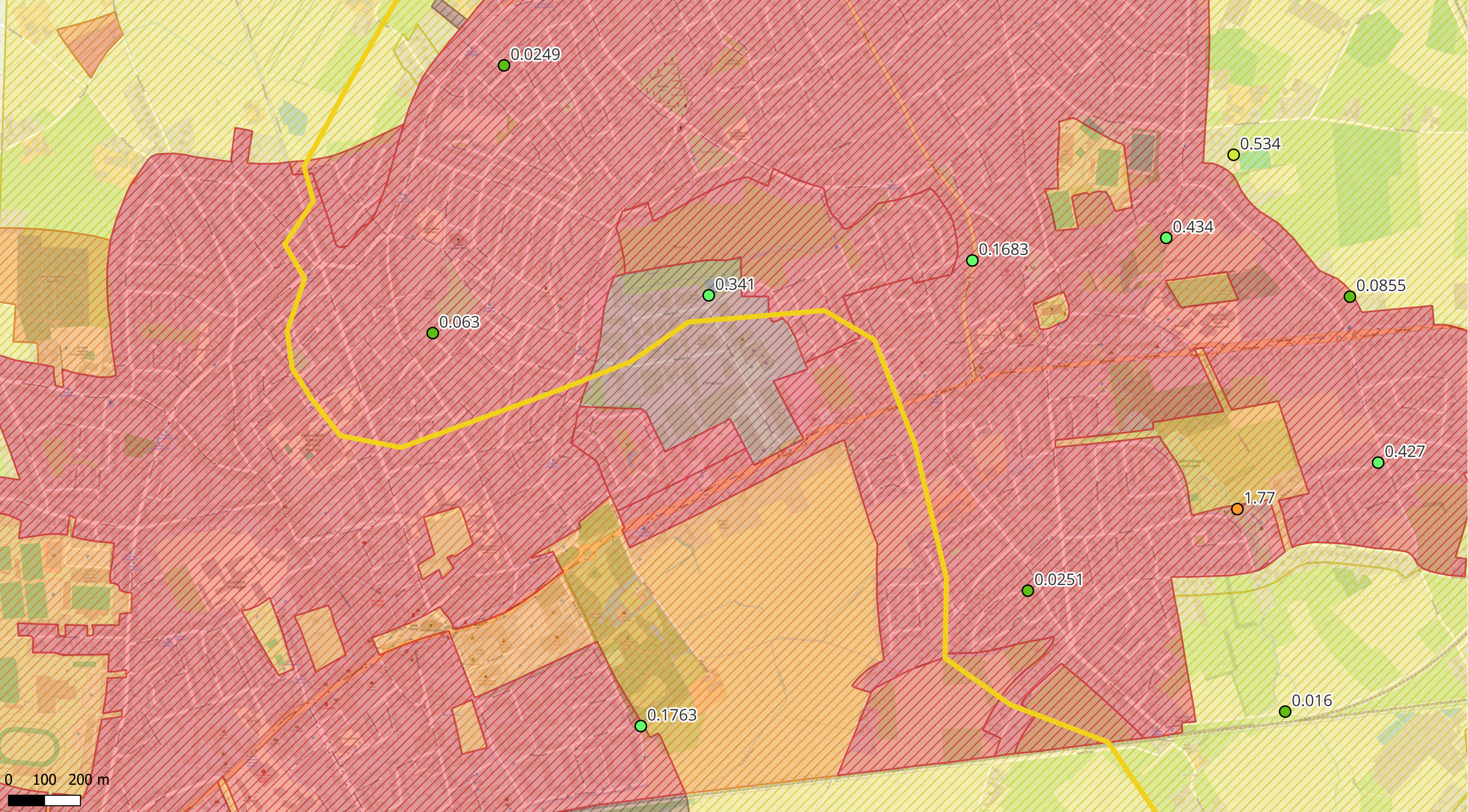
Titel: Beschrijvend bodemonderzoek - 3M site en omgeving.

Beschrijving:
Concentraties in het grondwater - ondiep - $\mu\text{g/l}$
PFCA som
Offsite is de maximale waarde weergegeven;
Onsite is de meest recente waarde weergegeven.

Data range:
01/01/2017 - 1/11/2023

Figuur:

© OpenStreetMap-contributors



Deelzones projectgebied

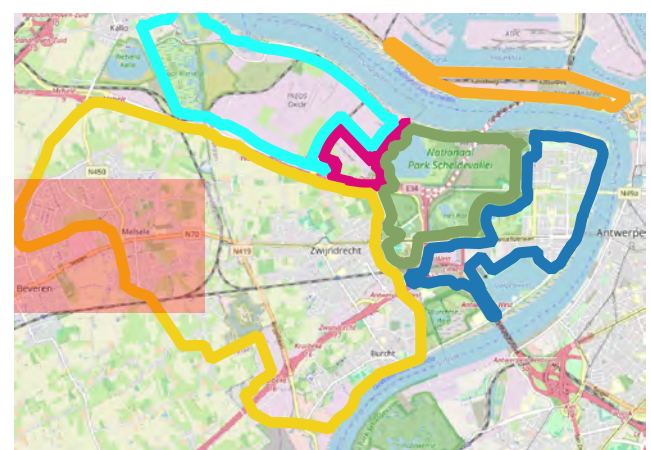
- 3M-site
- Industriezone
- Natuurgebieden
- Gebied ten zuiden van E34
- Linkeroever
- Rechteroever

Landuse

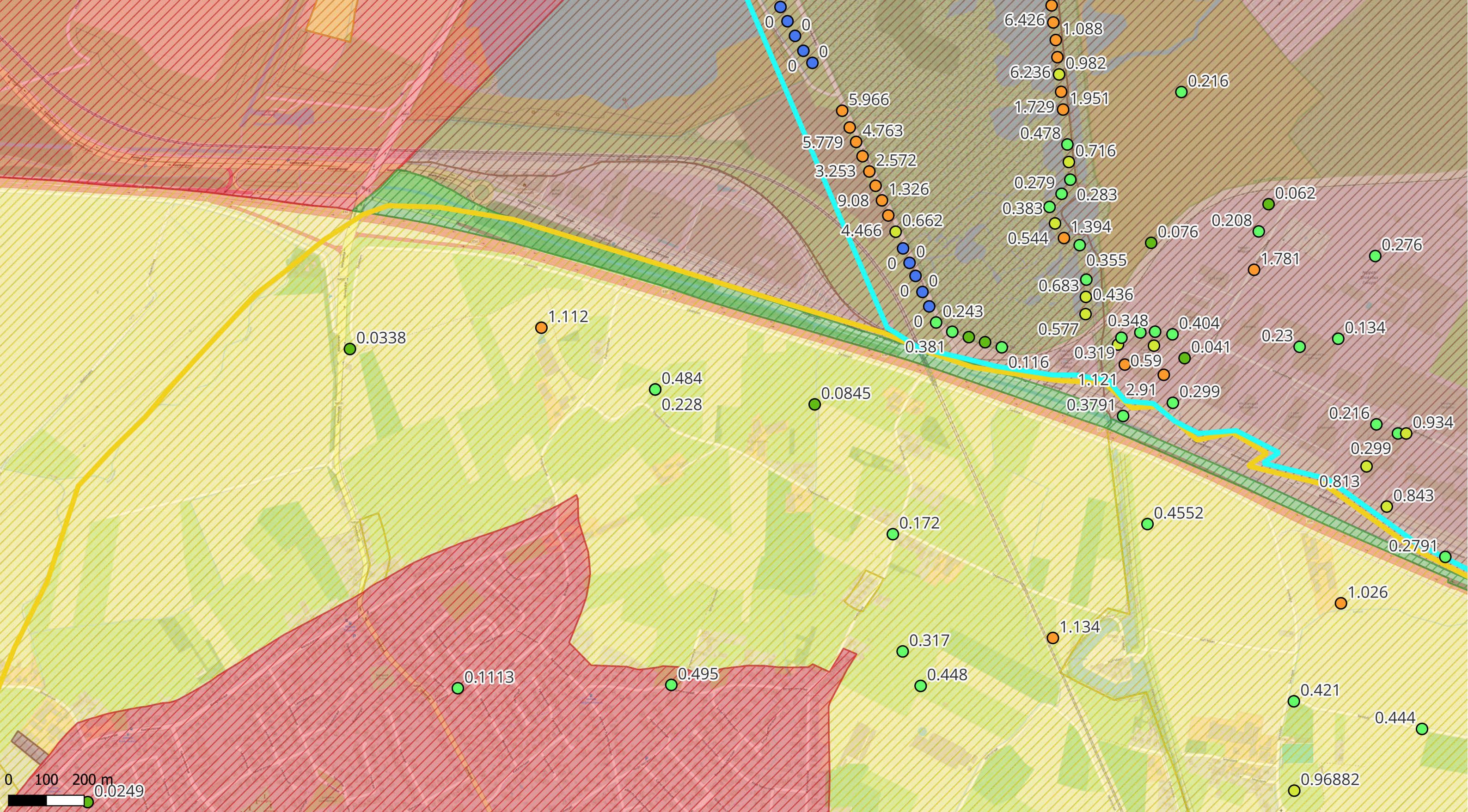
- Type I - Natural
- Type II - Agricultural
- Type III - Urban
- Type IV - Recreational
- Type V - Industrial

PFCA som (µg/l)

- < DL
- 0 - 0.1
- 0.1 - 0.5
- 0.5 - 1
- 1 - 20
- 20 - 500
- 500 - 5000
- > 5000



<p>ERM N.V.</p> <p>Kantersteen 47 1000 Brussel Tel.: +32 2 550 02 80 Fax: +32 2 287 36 79</p>	
<p>Schaal:</p> <p style="text-align: center;">1:9715,94</p>	<p>Titel: Beschrijvend bodemonderzoek - 3M site en omgeving.</p>
<p>Data range:</p> <p>01/01/2017 - 1/11/2023</p>	<p>Beschrijving: Concentraties in het grondwater - ondiep - µg/l PFCA som Offsite is de maximale waarde weergegeven; Onsite is de meest recente waarde weergegeven.</p>
<p>Figuur:</p>	<p>© OpenStreetMap-contributors</p>



Deelzones projectgebied

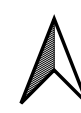
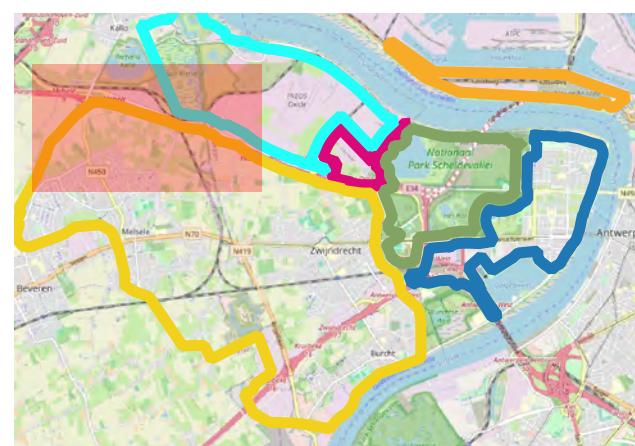
- 3M-site
- Industriezone
- Natuurgebieden
- Gebied ten zuiden van E34
- Linkeroever
- Rechteroever

Landuse

- Type I - Natural
- Type II - Agricultural
- Type III - Urban
- Type IV - Recreational
- Type V - Industrial


PFCA som (µg/l)

- < DL
- 0 - 0.1
- 0.1 - 0.5
- 0.5 - 1
- 1 - 20
- 20 - 500
- 500 - 5000
- > 5000



ERM N.V.

Kantersteen 47
1000 Brussel
Tel.: +32 2 550 02 80
Fax: +32 2 287 36 79



Schaal: 1:9235,55

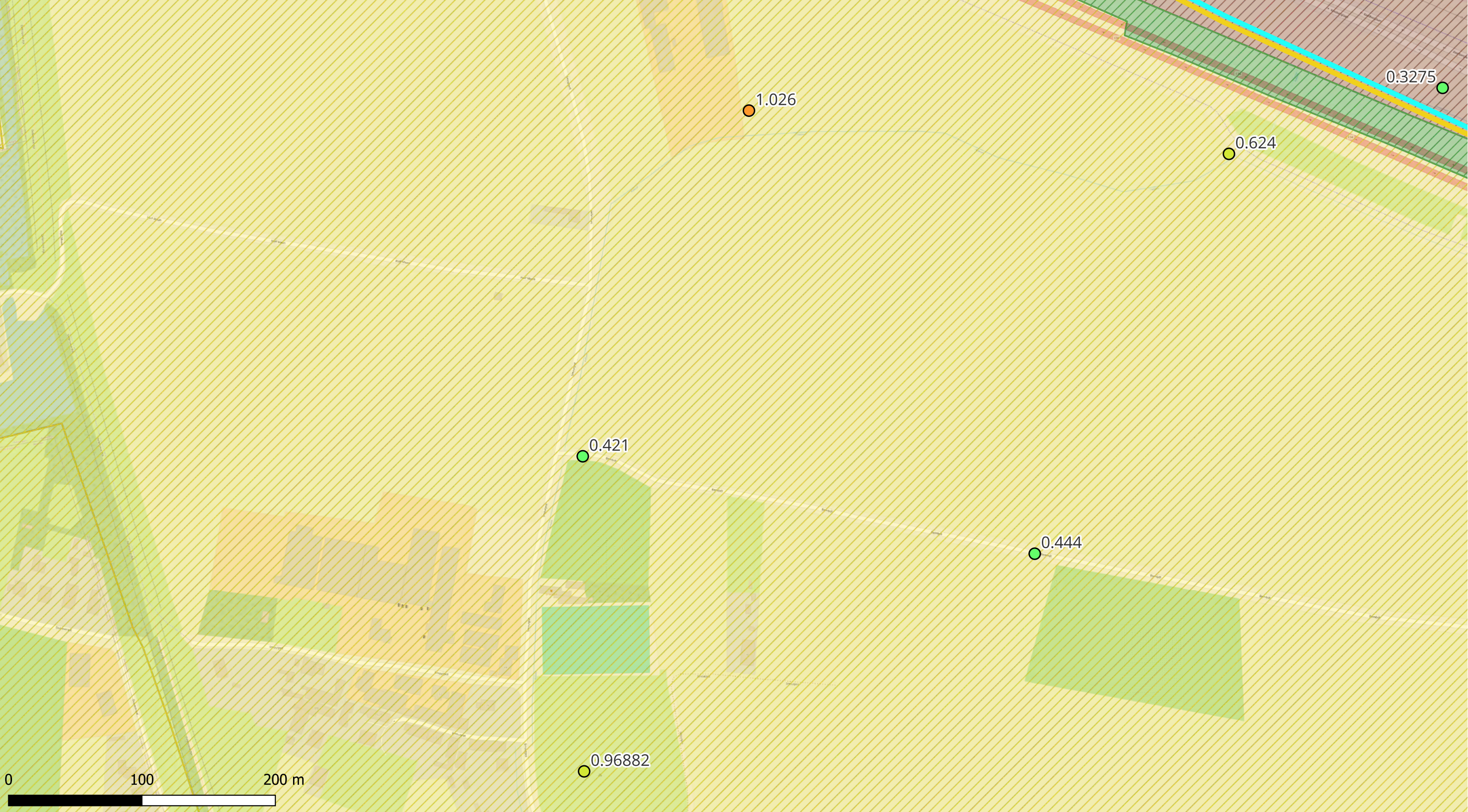
Titel: Beschrijvend bodemonderzoek - 3M site en omgeving.

Data range: 01/01/2017 - 1/11/2023

Beschrijving:
Concentraties in het grondwater - ondiep - µg/l
PFCA som
Offsite is de maximale waarde weergegeven;
Onsite is de meest recente waarde weergegeven.

Figuur:

© OpenStreetMap-contributors



Deelzones projectgebied

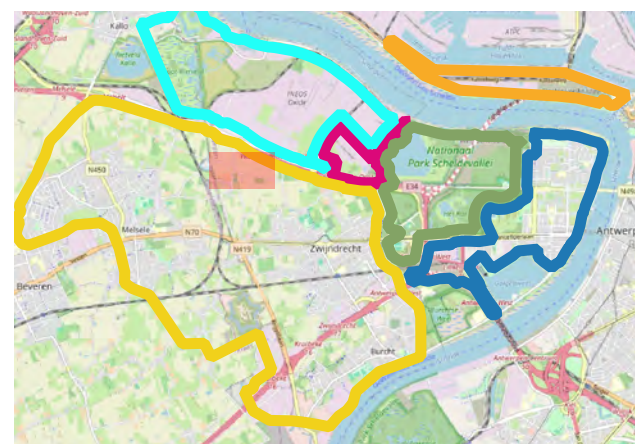
- 3M-site
- Industriezone
- Natuurgebieden
- Gebied ten zuiden van E34
- Linkeroever
- Rechteroever

Landuse

- Type I - Natural
- Type II - Agricultural
- Type III - Urban
- Type IV - Recreational
- Type V - Industrial


PFCA som ($\mu\text{g/l}$)

- < DL
- 0 - 0.1
- 0.1 - 0.5
- 0.5 - 1
- 1 - 20
- 20 - 500
- 500 - 5000
- > 5000



ERM N.V.

Kantersteen 47
1000 Brussel
Tel.: +32 2 550 02 80
Fax.: +32 2 287 36 79



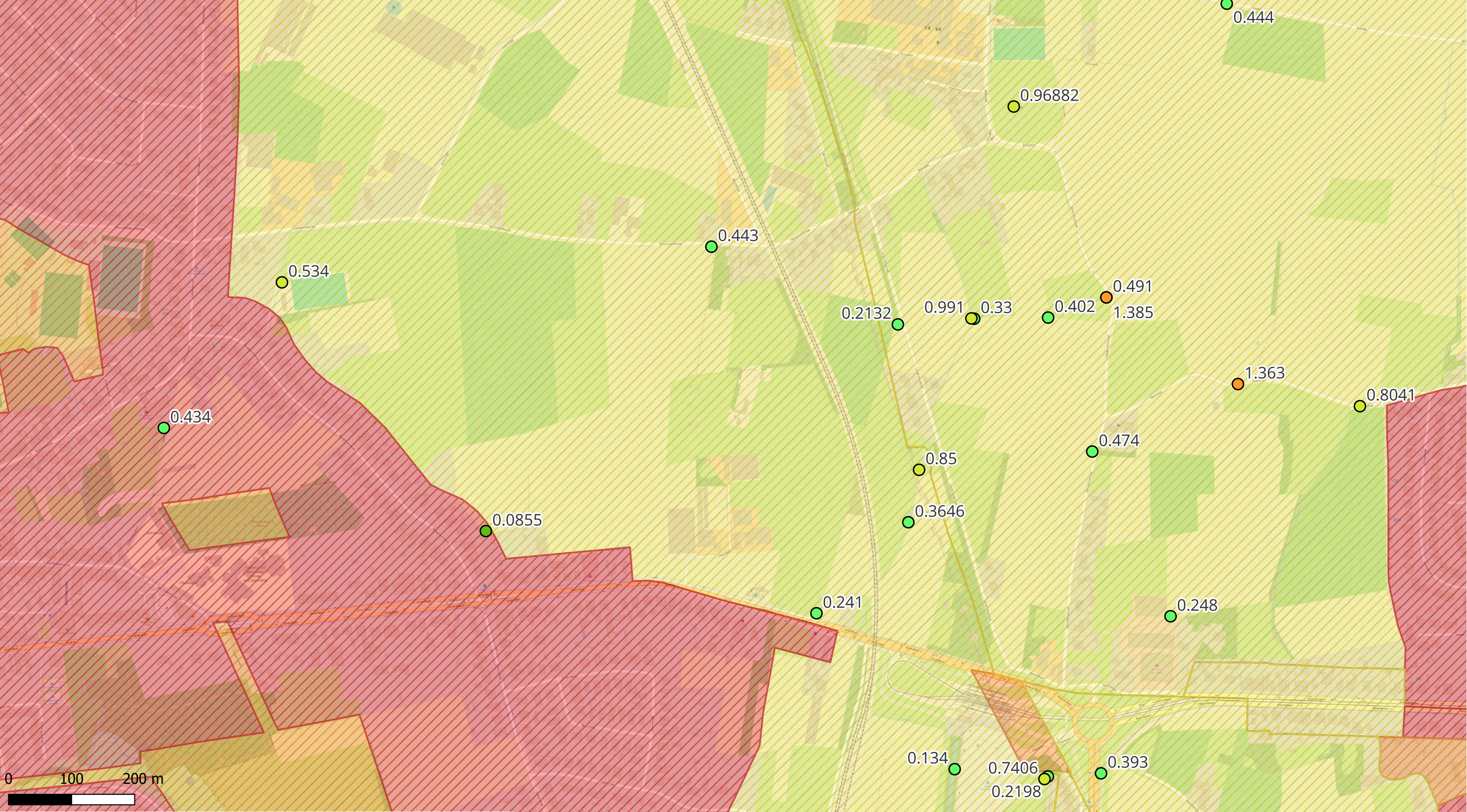
Schaal:
1:2619,05

Titel: Beschrijvend bodemonderzoek - 3M site en omgeving.

Data range:
01/01/2017 - 1/11/2023
Figuur:

Beschrijving:
Concentraties in het grondwater - ondiep - $\mu\text{g/l}$
PFCA som
Offsite is de maximale waarde weergegeven;
Onsite is de meest recente waarde weergegeven.

© OpenStreetMap-contributors



Deelzones projectgebied

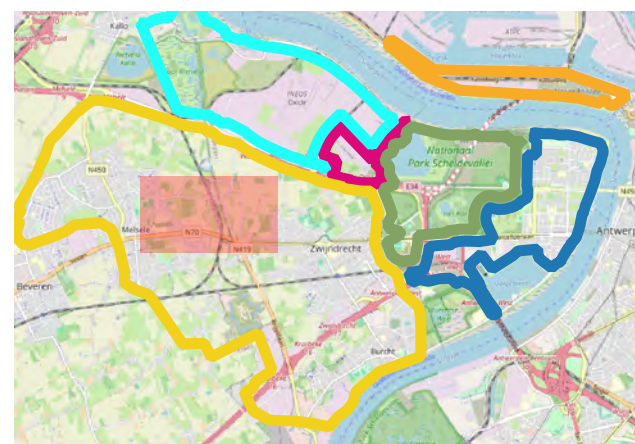
- 3M-site
- Industriezone
- Natuurgebieden
- Gebied ten zuiden van E34
- Linkeroever
- Rechteroever

Landuse

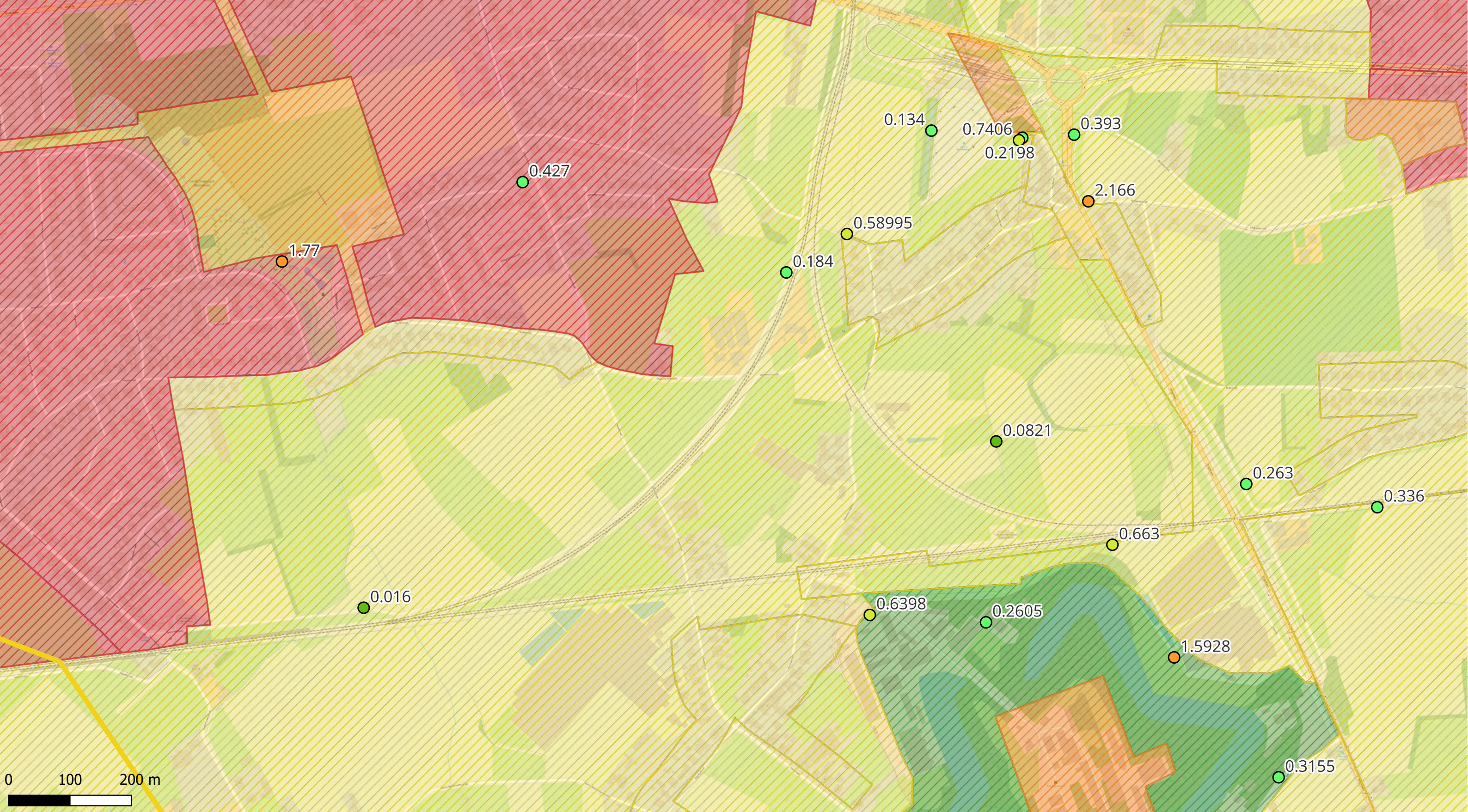
- Type I - Natural
- Type II - Agricultural
- Type III - Urban
- Type IV - Recreational
- Type V - Industrial

PFCA som (µg/l)

- < DL
- 0 - 0.1
- 0.1 - 0.5
- 0.5 - 1
- 1 - 20
- 20 - 500
- 500 - 5000
- > 5000



<p>ERM N.V. Kantersteen 47 1000 Brussel Tel.: +32 2 550 02 80 Fax.: +32 2 287 36 79</p>	
<p>Schaal: 1:5536,4</p>	<p>Titel: Beschrijvend bodemonderzoek - 3M site en omgeving.</p>
<p>Data range: 01/01/2017 - 1/11/2023</p>	<p>Beschrijving: Concentraties in het grondwater - ondiep - µg/l PFCA som Offsite is de maximale waarde weergegeven; Onsite is de meest recente waarde weergegeven.</p>
<p>Figuur:</p>	<p>© OpenStreetMap-contributors</p>



Deelzones projectgebied

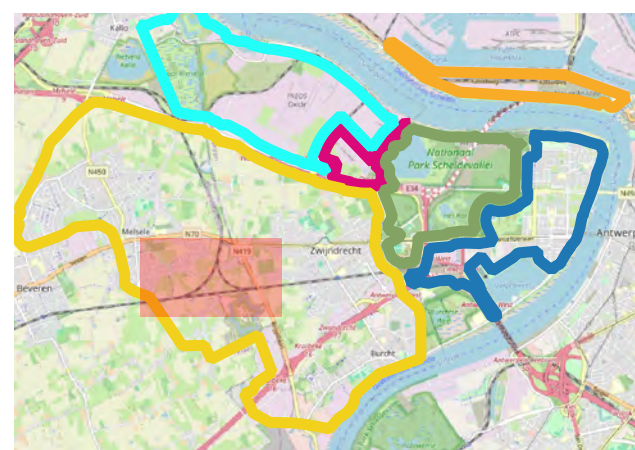
- 3M-site
- Industriezone
- Natuurgebieden
- Gebied ten zuiden van E34
- Linkeroever
- Rechteroever

Landuse

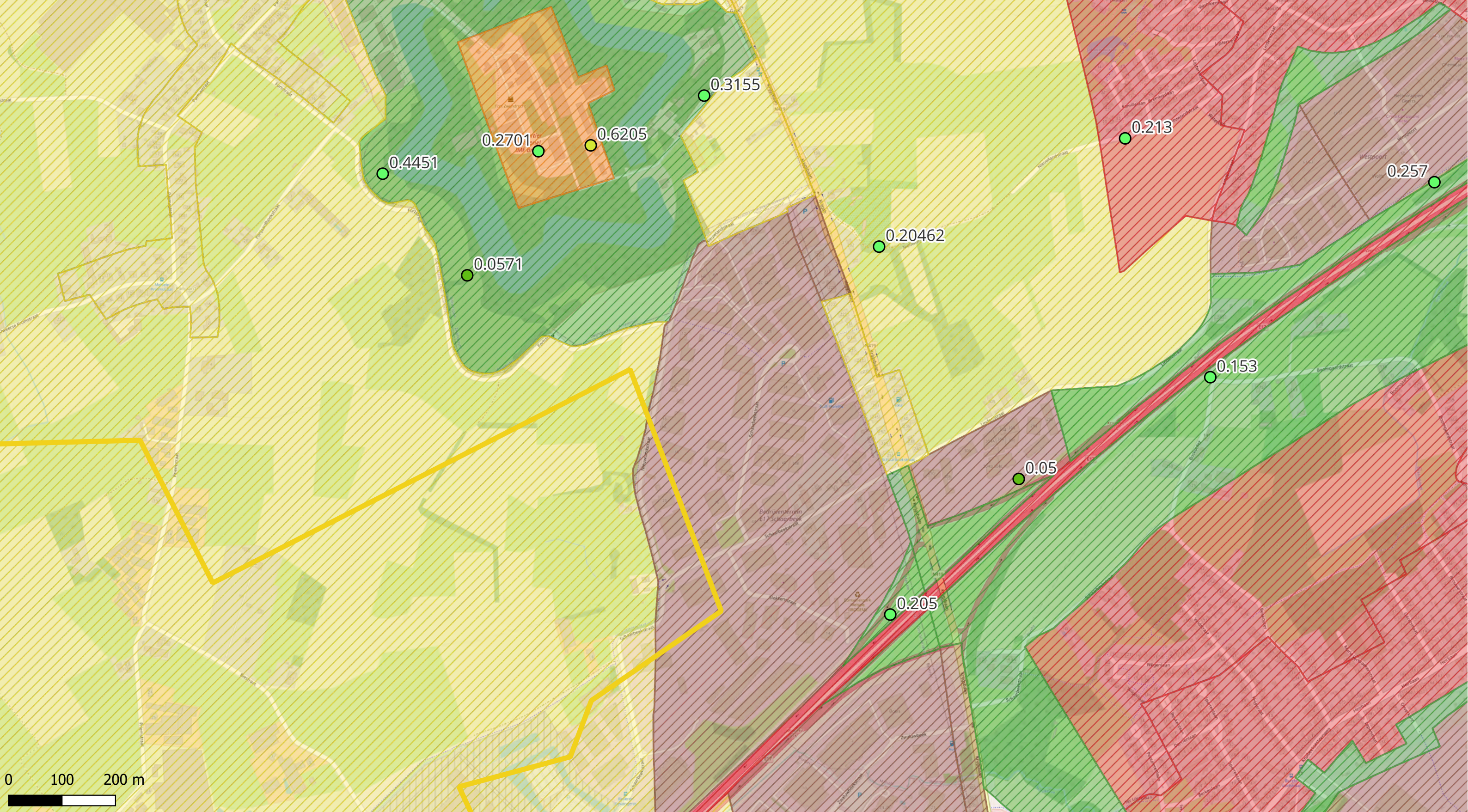
- Type I - Natural
- Type II - Agricultural
- Type III - Urban
- Type IV - Recreational
- Type V - Industrial

PFCA som (µg/l)

- < DL
- 0 - 0.1
- 0.1 - 0.5
- 0.5 - 1
- 1 - 20
- 20 - 500
- 500 - 5000
- > 5000



ERM N.V. Kantersteen 47 1000 Brussel Tel.: +32 2 550 02 80 Fax.: +32 2 287 36 79	
Schaal: <p style="text-align: center; font-weight: bold;">1:5682,9</p>	Titel: Beschrijvend bodemonderzoek - 3M site en omgeving. Beschrijving: Concentraties in het grondwater - ondiep - µg/l PFCA som Offsite is de maximale waarde weergegeven; Onsite is de meest recente waarde weergegeven.
Data range: 01/01/2017 - 1/11/2023	
Figuur: © OpenStreetMap-contributors	



Deelzones projectgebied

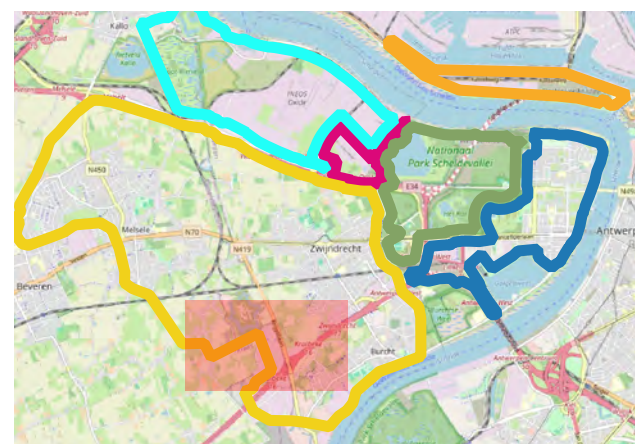
- 3M-site
- Industriezone
- Natuurgebieden
- Gebied ten zuiden van E34
- Linkeroever
- Rechteroever

Landuse

- Type I - Natural
- Type II - Agricultural
- Type III - Urban
- Type IV - Recreational
- Type V - Industrial


PFCA som ($\mu\text{g/l}$)

- < DL
- 0 - 0.1
- 0.1 - 0.5
- 0.5 - 1
- 1 - 20
- 20 - 500
- 500 - 5000
- > 5000



ERM N.V.

Kantersteen 47
1000 Brussel
Tel.: +32 2 550 02 80
Fax.: +32 2 287 36 79

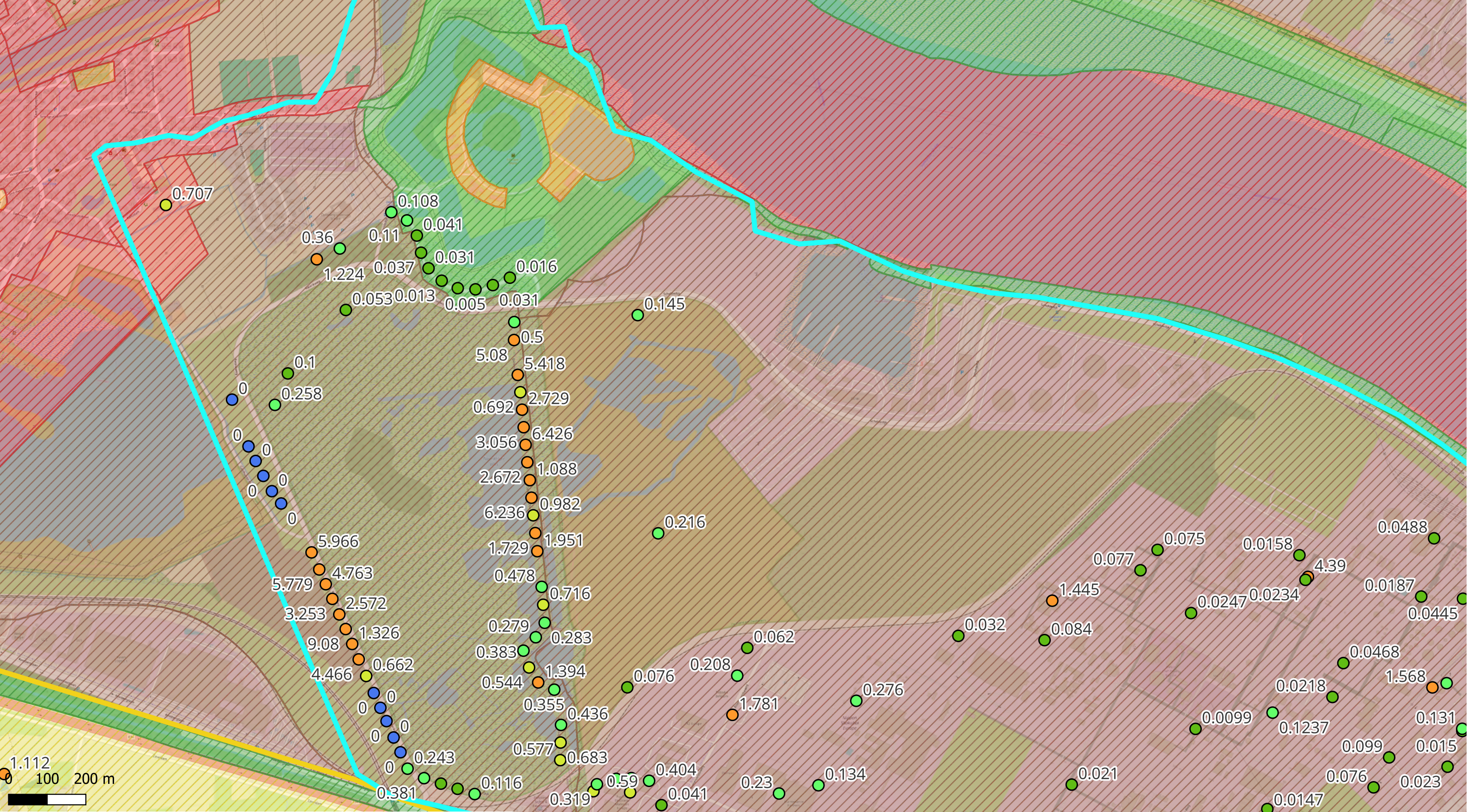


Schaal:
1:6532,72

Titel: Beschrijvend bodemonderzoek - 3M site en omgeving.

Data range:
01/01/2017 - 1/11/2023
Figuur:

Beschrijving:
Concentraties in het grondwater - ondiep - $\mu\text{g/l}$
PFCA som
Offsite is de maximale waarde weergegeven;
Onsite is de meest recente waarde weergegeven.
© OpenStreetMap-contributors



Deelzones projectgebied

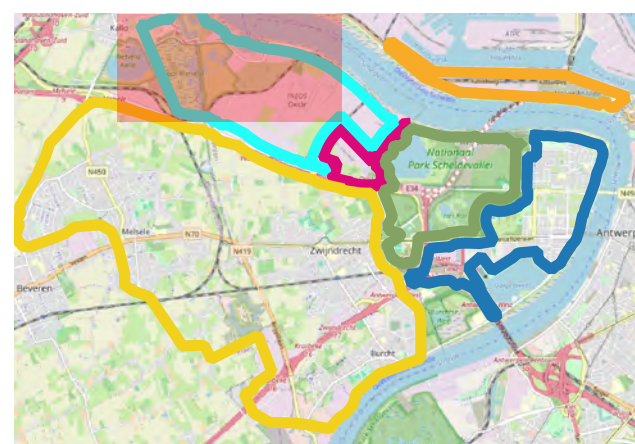
- 3M-site
- Industriezone
- Natuurgebieden
- Gebied ten zuiden van E34
- Linkeroever
- Rechteroever

Landuse

- Type I - Natural
- Type II - Agricultural
- Type III - Urban
- Type IV - Recreational
- Type V - Industrial


PFCA som (µg/l)

- < DL
- 0 - 0.1
- 0.1 - 0.5
- 0.5 - 1
- 1 - 20
- 20 - 500
- 500 - 5000
- > 5000



ERM N.V.

Kantersteen 47
1000 Brussel
Tel.: +32 2 550 02 80
Fax: +32 2 287 36 79



Schaal: 1:9031,38

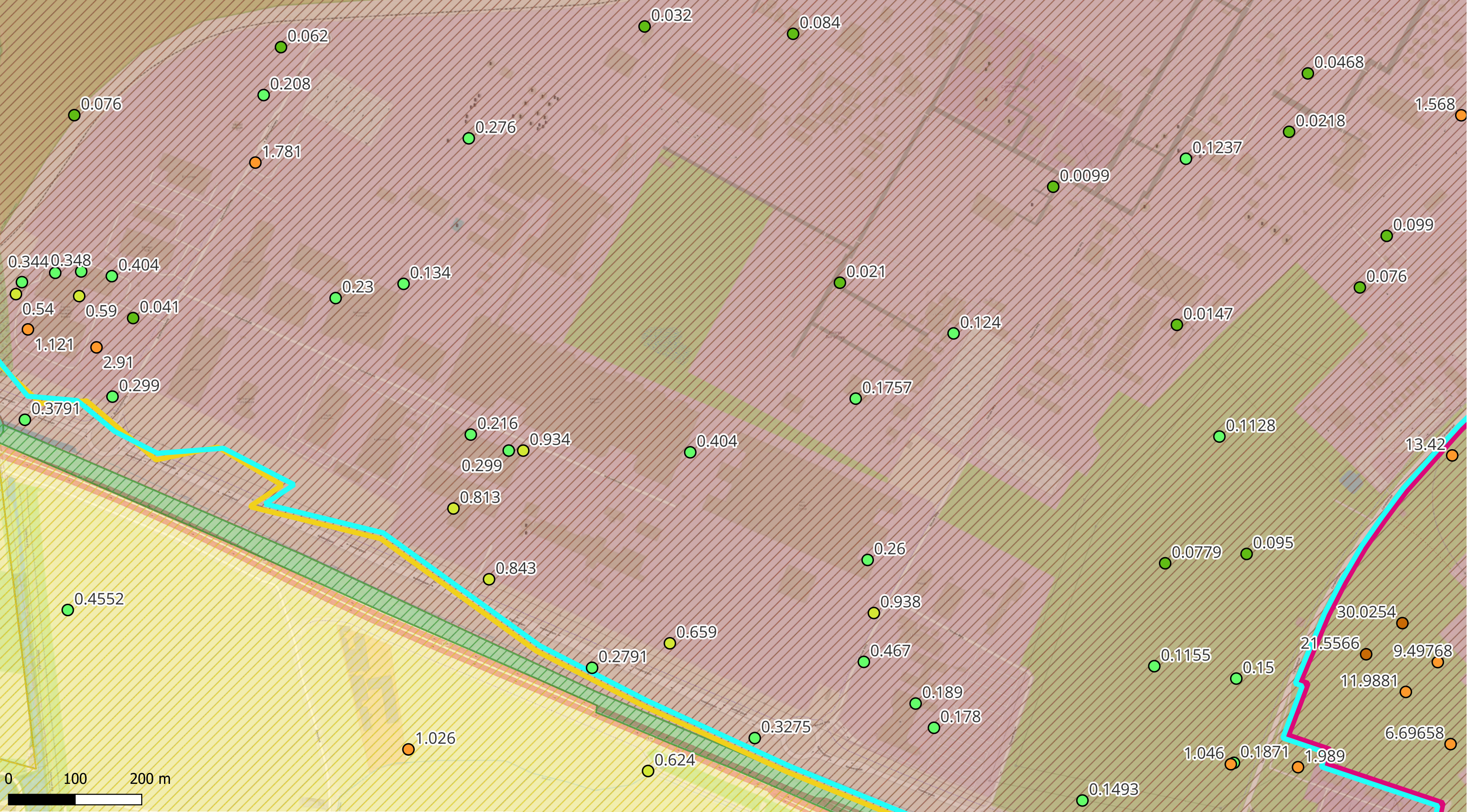
Titel: Beschrijvend bodemonderzoek - 3M site en omgeving.

Data range: 01/01/2017 - 1/11/2023

Beschrijving: Concentraties in het grondwater - ondiep - µg/l
PFCA som
Offsite is de maximale waarde weergegeven;
Onsite is de meest recente waarde weergegeven.

Figuur:

© OpenStreetMap-contributors



Deelzones projectgebied

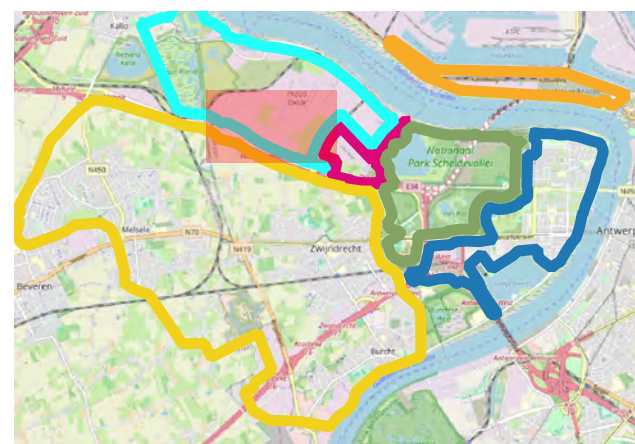
- 3M-site
- Industriezone
- Natuurgebieden
- Gebied ten zuiden van E34
- Linkeroever
- Rechteroever

Landuse

- Type I - Natural
- Type II - Agricultural
- Type III - Urban
- Type IV - Recreational
- Type V - Industrial


PFCA som (µg/l)

- < DL
- 0 - 0.1
- 0.1 - 0.5
- 0.5 - 1
- 1 - 20
- 20 - 500
- 500 - 5000
- > 5000



ERM N.V.

Kantersteen 47
1000 Brussel
Tel.: +32 2 550 02 80
Fax.: +32 2 287 36 79



Schaal:

1:5242,47

Titel: Beschrijvend bodemonderzoek - 3M site en omgeving.

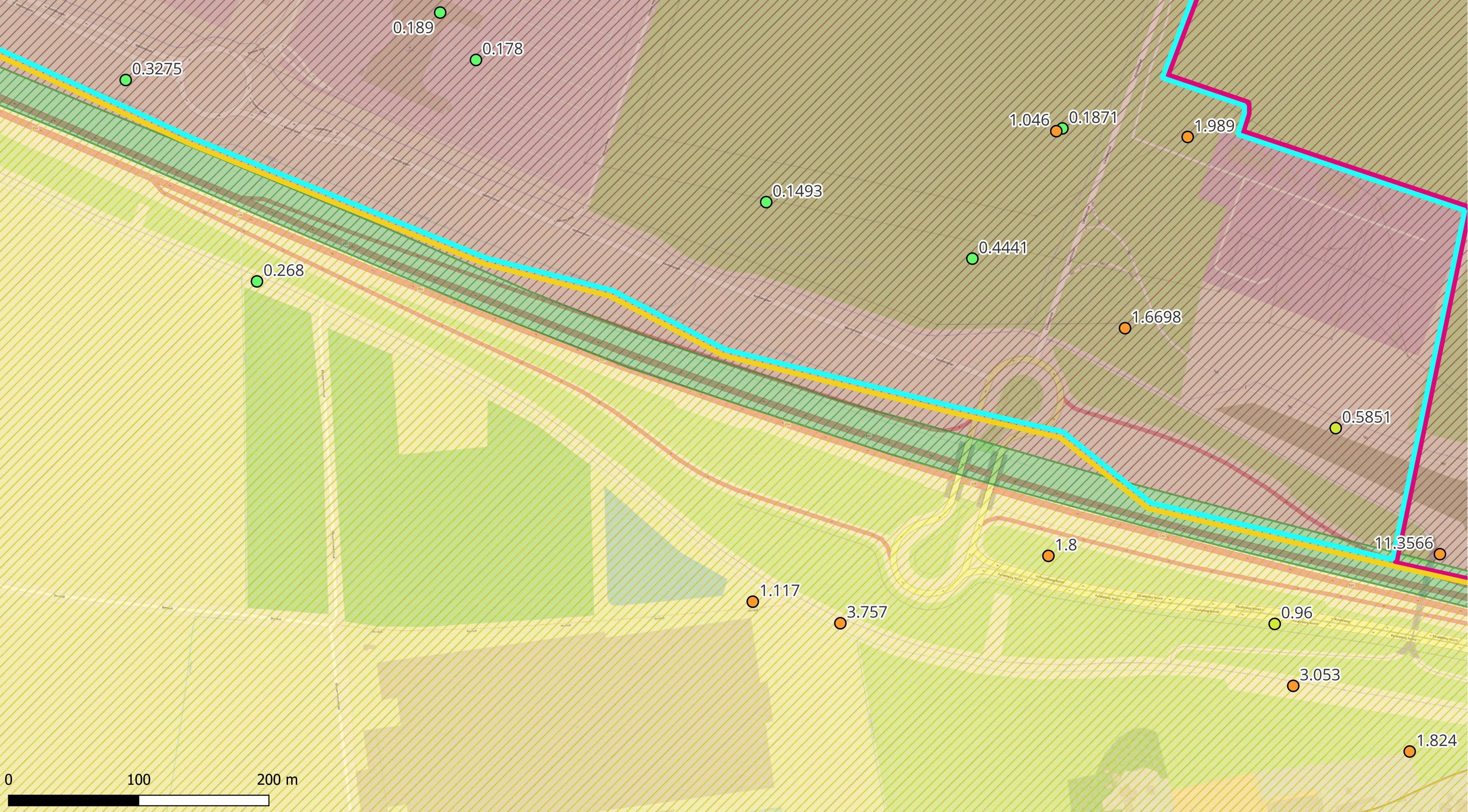
Data range:

01/01/2017 - 1/11/2023

Figuur:

Beschrijving:
Concentraties in het grondwater - ondiep - µg/l
PFCA som
Offsite is de maximale waarde weergegeven;
Onsite is de meest recente waarde weergegeven.

© OpenStreetMap-contributors



Deelzones projectgebied

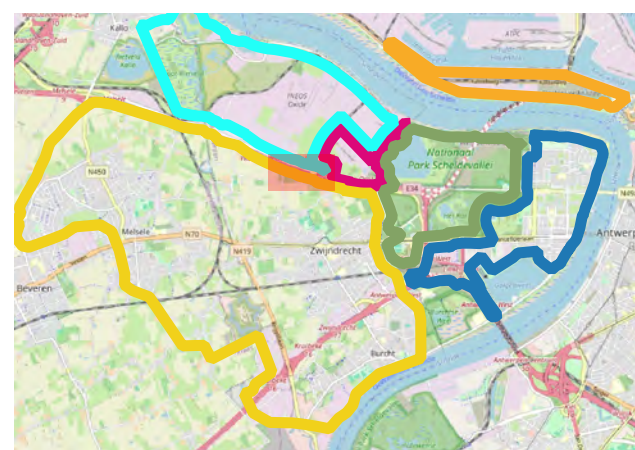
- 3M-site
- Industriezone
- Natuurgebieden
- Gebied ten zuiden van E34
- Linkeroever
- Rechteroever

Landuse

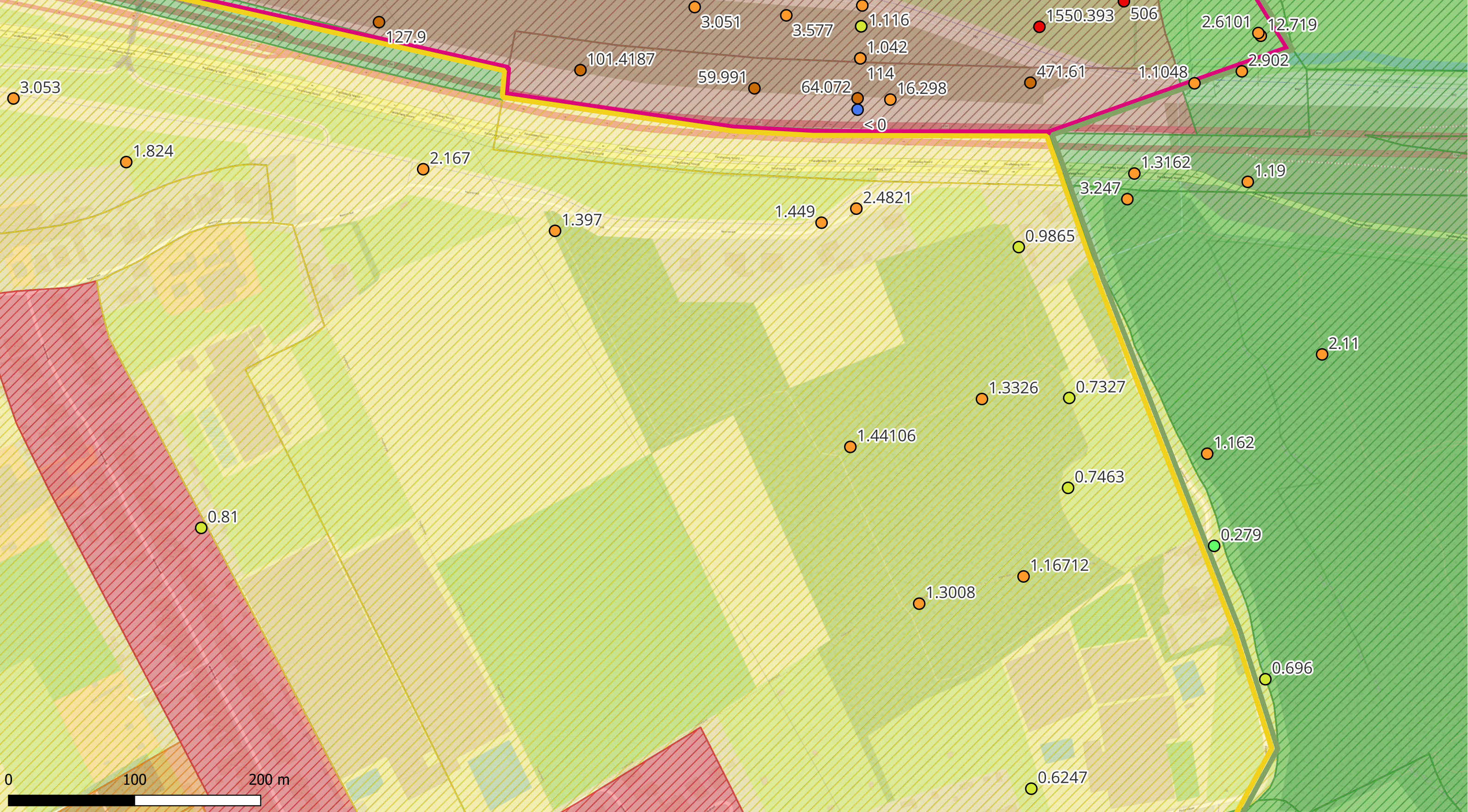
- Type I - Natural
- Type II - Agricultural
- Type III - Urban
- Type IV - Recreational
- Type V - Industrial

PFCA som (µg/l)

- < DL
- 0 - 0.1
- 0.1 - 0.5
- 0.5 - 1
- 1 - 20
- 20 - 500
- 500 - 5000
- > 5000



<p>ERM N.V. Kantersteen 47 1000 Brussel Tel.: +32 2 550 02 80 Fax.: +32 2 287 36 79</p>	
<p>Schaal: 1:2683,75</p>	<p>Titel: Beschrijvend bodemonderzoek - 3M site en omgeving.</p>
<p>Data range: 01/01/2017 - 1/11/2023</p>	<p>Beschrijving: Concentraties in het grondwater - ondiep - µg/l PFCA som Offsite is de maximale waarde weergegeven; Onsite is de meest recente waarde weergegeven.</p>
<p>Figuur:</p>	<p>© OpenStreetMap-contributors</p>



Deelzones projectgebied

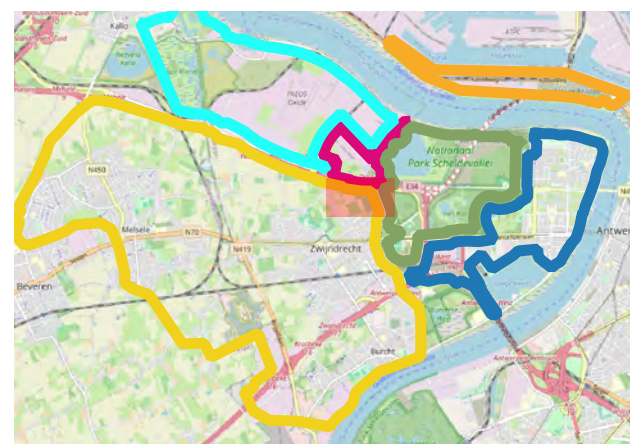
- 3M-site
- Industriezone
- Natuurgebieden
- Gebied ten zuiden van E34
- Linkeroever
- Rechteroever

Landuse

- Type I - Natural
- Type II - Agricultural
- Type III - Urban
- Type IV - Recreational
- Type V - Industrial


PFCA som ($\mu\text{g/l}$)

- < DL
- 0 - 0.1
- 0.1 - 0.5
- 0.5 - 1
- 1 - 20
- 20 - 500
- 500 - 5000
- > 5000



ERM N.V.

Kantersteen 47
1000 Brussel
Tel.: +32 2 550 02 80
Fax.: +32 2 287 36 79



Schaal:

1:2771,56

Titel: Beschrijvend bodemonderzoek - 3M site en omgeving.

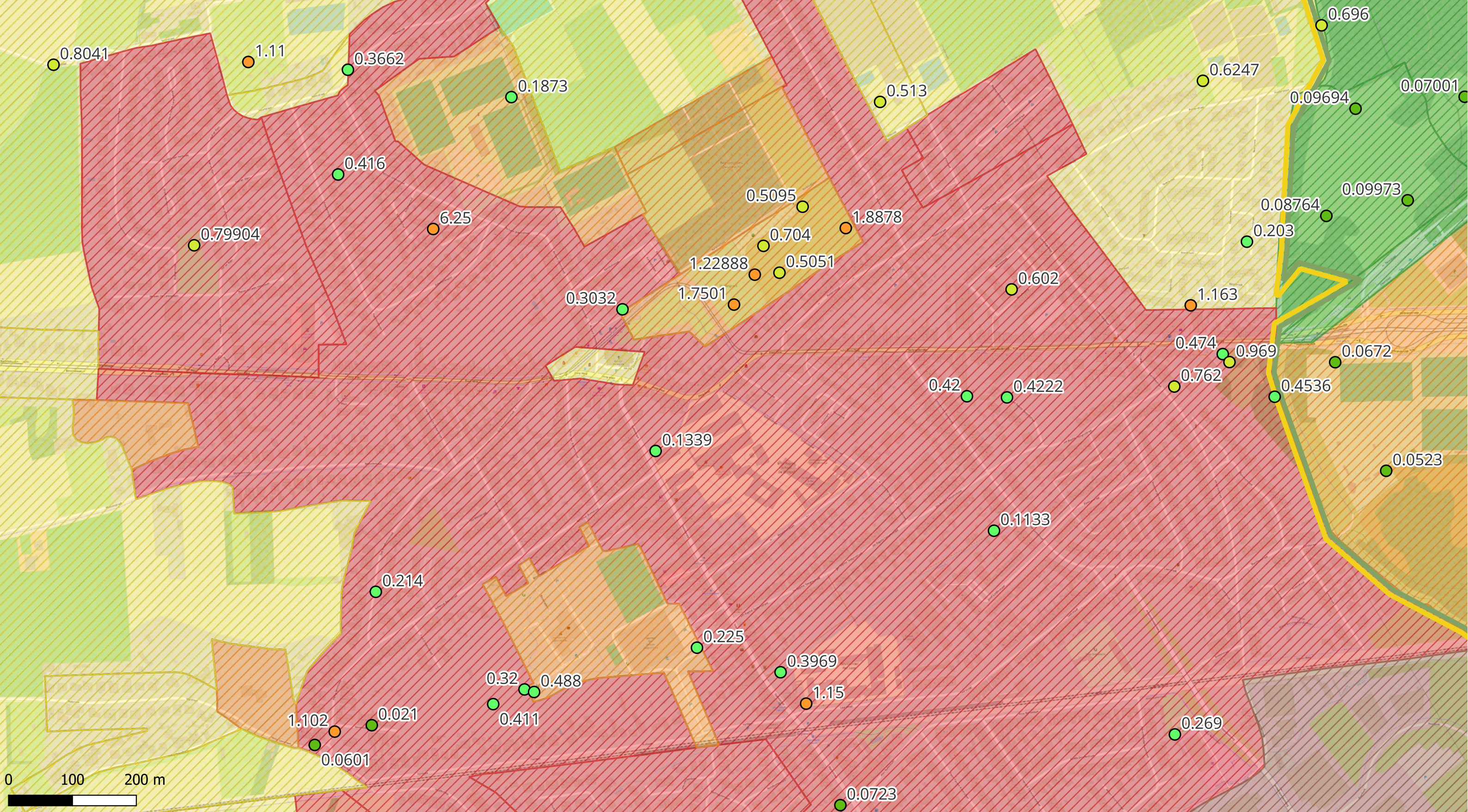
Data range:

01/01/2017 - 1/11/2023

Figuur:

Beschrijving:
Concentraties in het grondwater - ondiep - $\mu\text{g/l}$
PFCA som
Offsite is de maximale waarde weergegeven;
Onsite is de meest recente waarde weergegeven.

© OpenStreetMap-contributors



Deelzones projectgebied


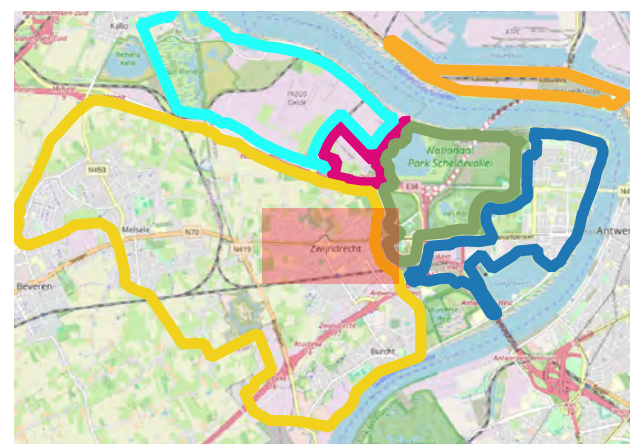
- 3M-site
- Industriezone
- Natuurgebieden
- Gebied ten zuiden van E34
- Linkeroever
- Rechteroever

Landuse

- Type I - Natural
- Type II - Agricultural
- Type III - Urban
- Type IV - Recreational
- Type V - Industrial

PFCA som ($\mu\text{g/l}$)

- < DL
- 0 - 0.1
- 0.1 - 0.5
- 0.5 - 1
- 1 - 20
- 20 - 500
- 500 - 5000
- > 5000



ERM N.V.

Kantersteen 47
1000 Brussel
Tel.: +32 2 550 02 80
Fax: +32 2 287 36 79



Schaal:

1:5467,78

Titel: Beschrijvend bodemonderzoek - 3M site en omgeving.

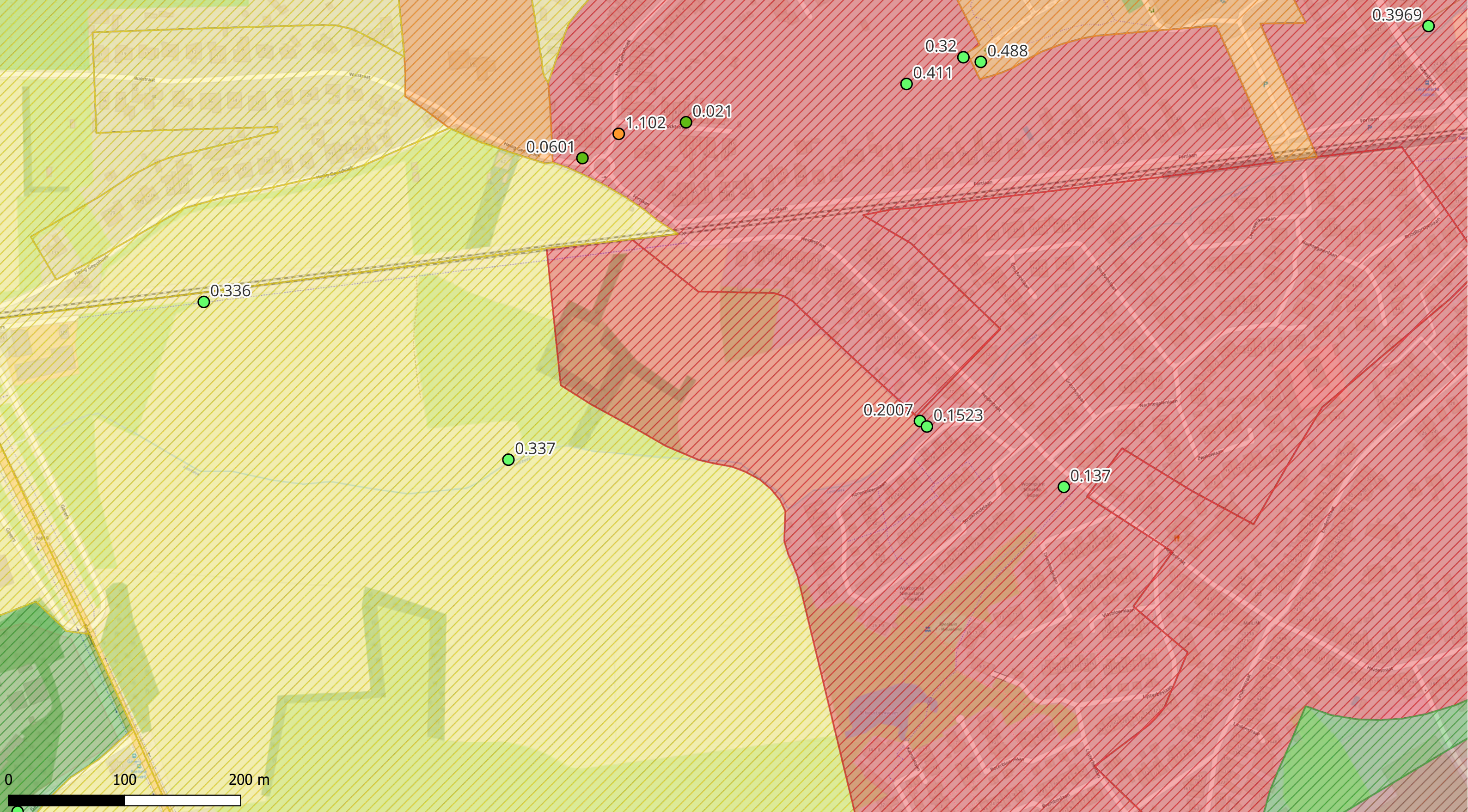
Data range:

01/01/2017 - 1/11/2023

Figuur:

Beschrijving:
Concentraties in het grondwater - ondiep - $\mu\text{g/l}$
PFCA som
Offsite is de maximale waarde weergegeven;
Onsite is de meest recente waarde weergegeven.

© OpenStreetMap-contributors



Deelzones projectgebied

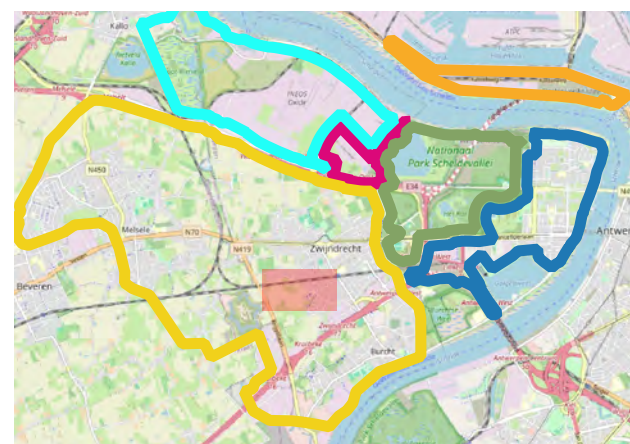
- 3M-site
- Industriezone
- Natuurgebieden
- Gebied ten zuiden van E34
- Linkeroever
- Rechteroever

Landuse

- Type I - Natural
- Type II - Agricultural
- Type III - Urban
- Type IV - Recreational
- Type V - Industrial


PFCA som ($\mu\text{g/l}$)

- < DL
- 0 - 0.1
- 0.1 - 0.5
- 0.5 - 1
- 1 - 20
- 20 - 500
- 500 - 5000
- > 5000



ERM N.V.

Kantersteen 47
1000 Brussel
Tel.: +32 2 550 02 80
Fax.: +32 2 287 36 79

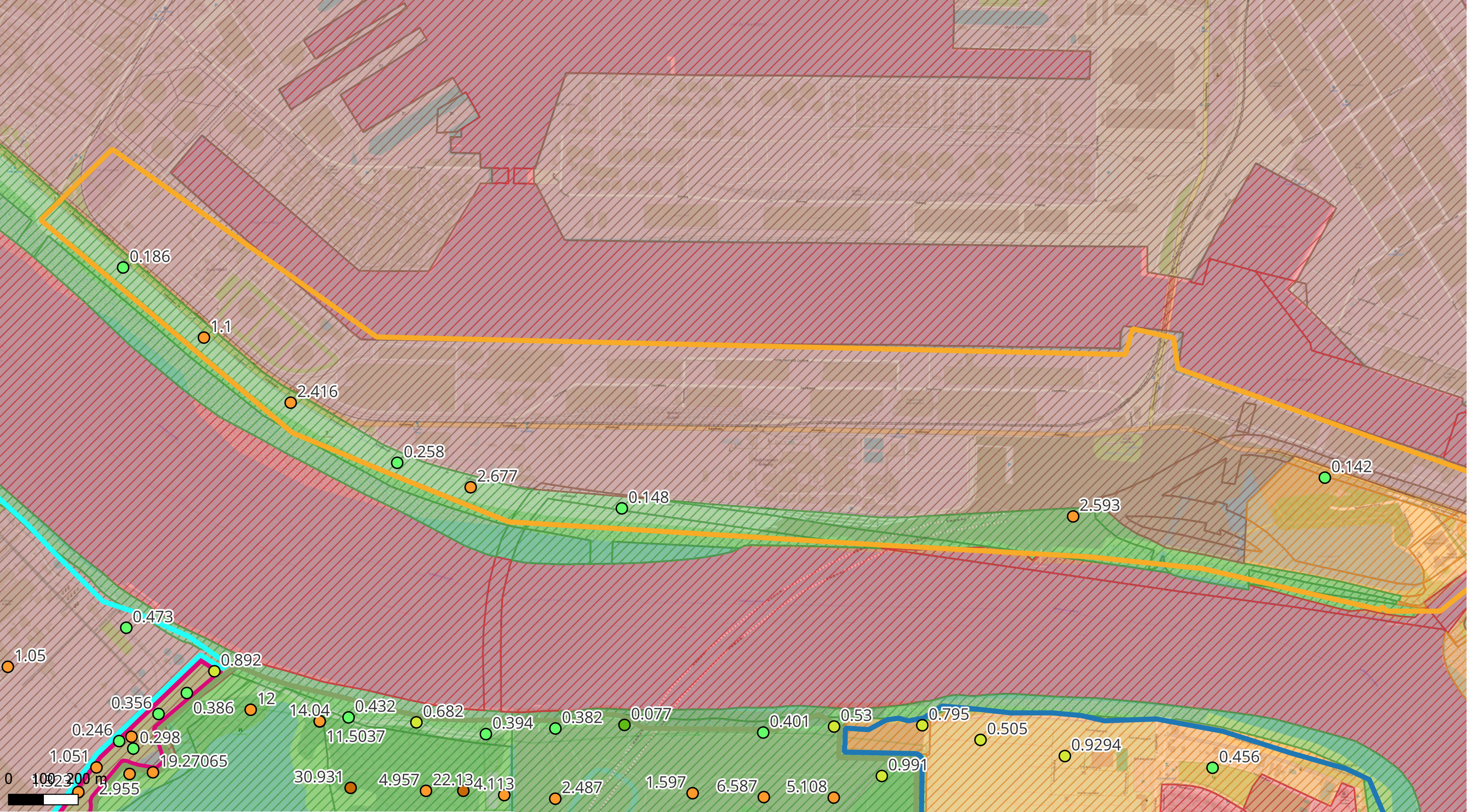


Schaal:
1:3010,47

Titel: Beschrijvend bodemonderzoek - 3M site en omgeving.

Data range:
01/01/2017 - 1/11/2023
Figuur:

Beschrijving:
Concentraties in het grondwater - ondiep - $\mu\text{g/l}$
PFCA som
Offsite is de maximale waarde weergegeven;
Onsite is de meest recente waarde weergegeven.
© OpenStreetMap-contributors



Deelzones projectgebied

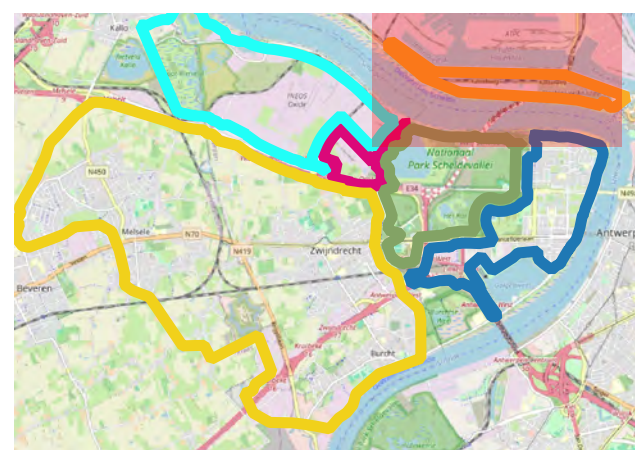
- 3M-site
- Industriezone
- Natuurgebieden
- Gebied ten zuiden van E34
- Linkeroever
- Rechteroever

Landuse

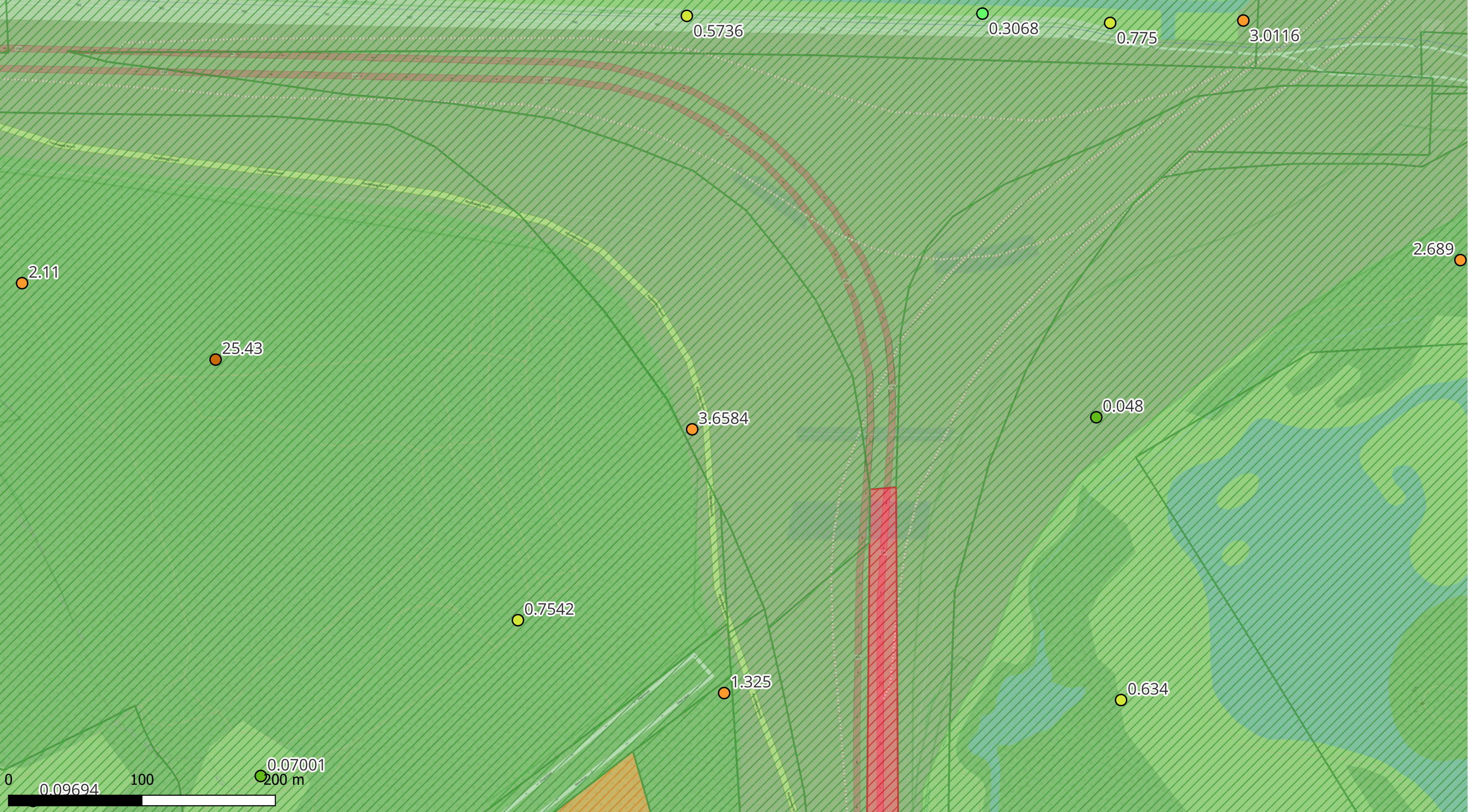
- Type I - Natural
- Type II - Agricultural
- Type III - Urban
- Type IV - Recreational
- Type V - Industrial

PFCA som ($\mu\text{g/l}$)







- < DL
- 0 - 0.1
- 0.1 - 0.5
- 0.5 - 1
- 1 - 20
- 20 - 500
- 500 - 5000
- > 5000








<p>ERM N.V.</p> <p>Kantersteen 47 1000 Brussel Tel.: +32 2 550 02 80 Fax.: +32 2 287 36 79</p>	
<p>Schaal:</p> <p style="text-align: center;">1:10025,99</p>	<p>Titel: Beschrijvend bodemonderzoek - 3M site en omgeving.</p>
<p>Beschrijving: Concentraties in het grondwater - ondiep - $\mu\text{g/l}$ PFCA som Offsite is de maximale waarde weergegeven; Onsite is de meest recente waarde weergegeven.</p>	
<p>Data range: 01/01/2017 - 1/11/2023</p>	
<p>Figuur: © OpenStreetMap-contributors</p>	



Deelzones projectgebied

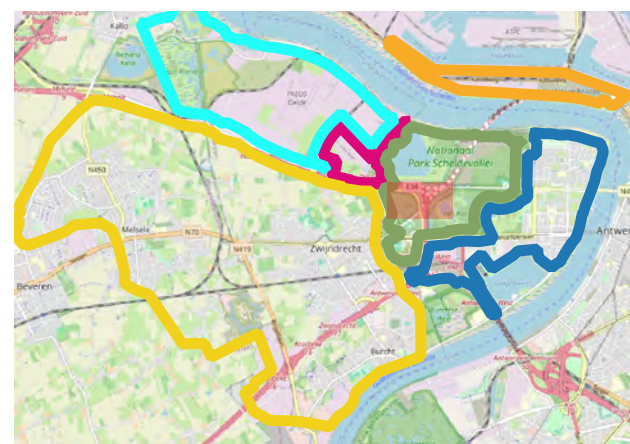
-  3M-site
-  Industriezone
-  Natuurgebieden
-  Gebied ten zuiden van E34
-  Linkeroever
-  Rechteroever

Landuse

-  Type I - Natural
-  Type II - Agricultural
-  Type III - Urban
-  Type IV - Recreational
-  Type V - Industrial


PFCA som (µg/l)

-  < DL
-  0 - 0.1
-  0.1 - 0.5
-  0.5 - 1
-  1 - 20
-  20 - 500
-  500 - 5000
-  > 5000



ERM N.V.

Kantersteen 47
1000 Brussel
Tel.: +32 2 550 02 80
Fax.: +32 2 287 36 79



Schaal:

1:2619,05

Data range:

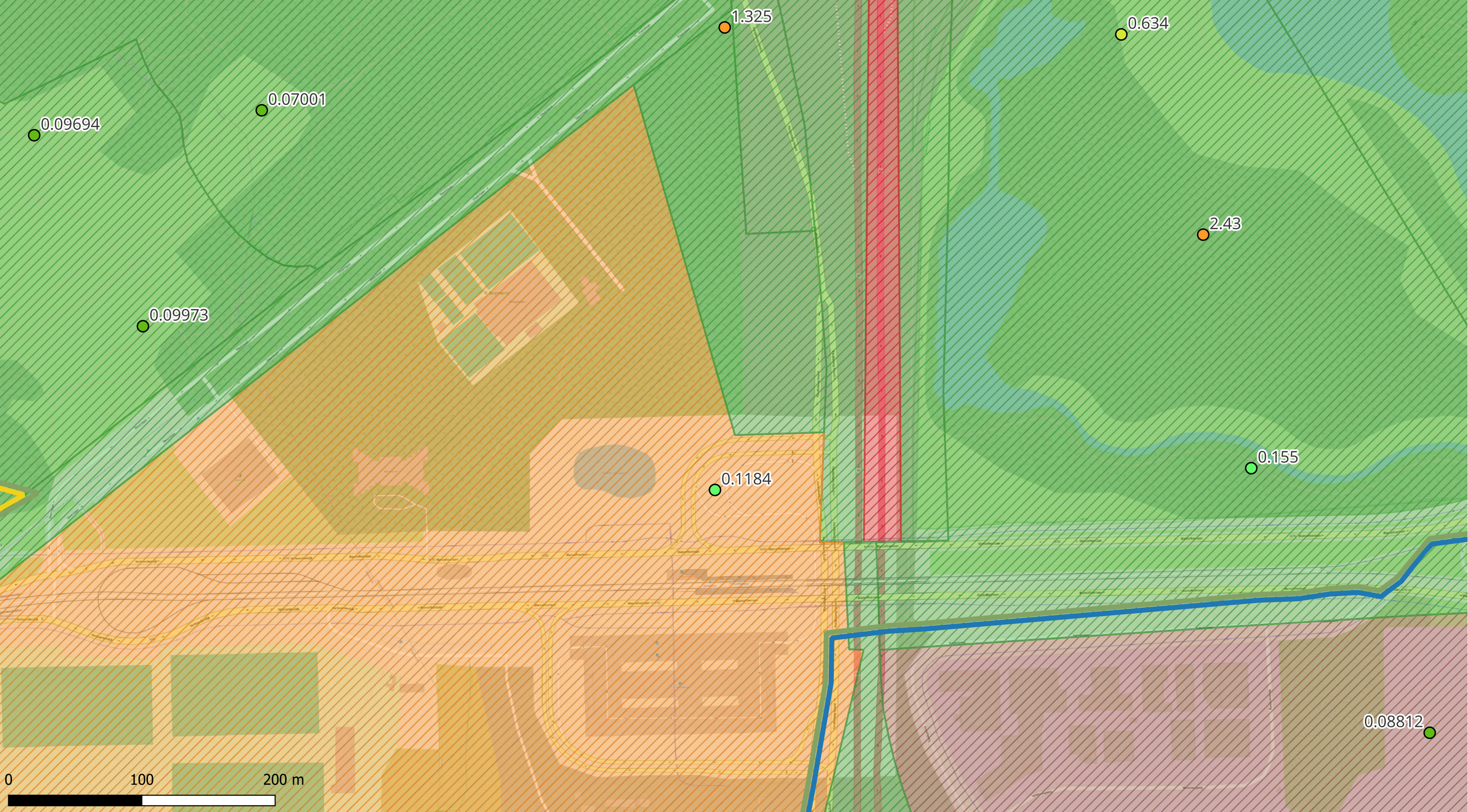
01/01/2017 - 1/11/2023

Figuur:

Titel: Beschrijvend bodemonderzoek - 3M site en omgeving.

Beschrijving:
Concentraties in het grondwater - ondiep - µg/l
PFCA som
Offsite is de maximale waarde weergegeven;
Onsite is de meest recente waarde weergegeven.

© OpenStreetMap-contributors



Deelzones projectgebied

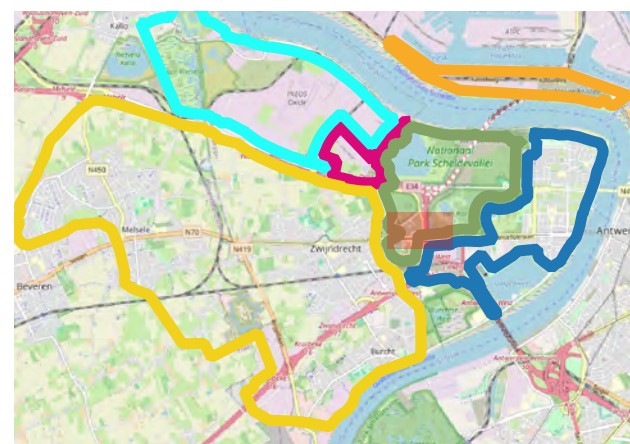
- 3M-site
- Industriezone
- Natuurgebieden
- Gebied ten zuiden van E34
- Linkeroever
- Rechteroever

Landuse

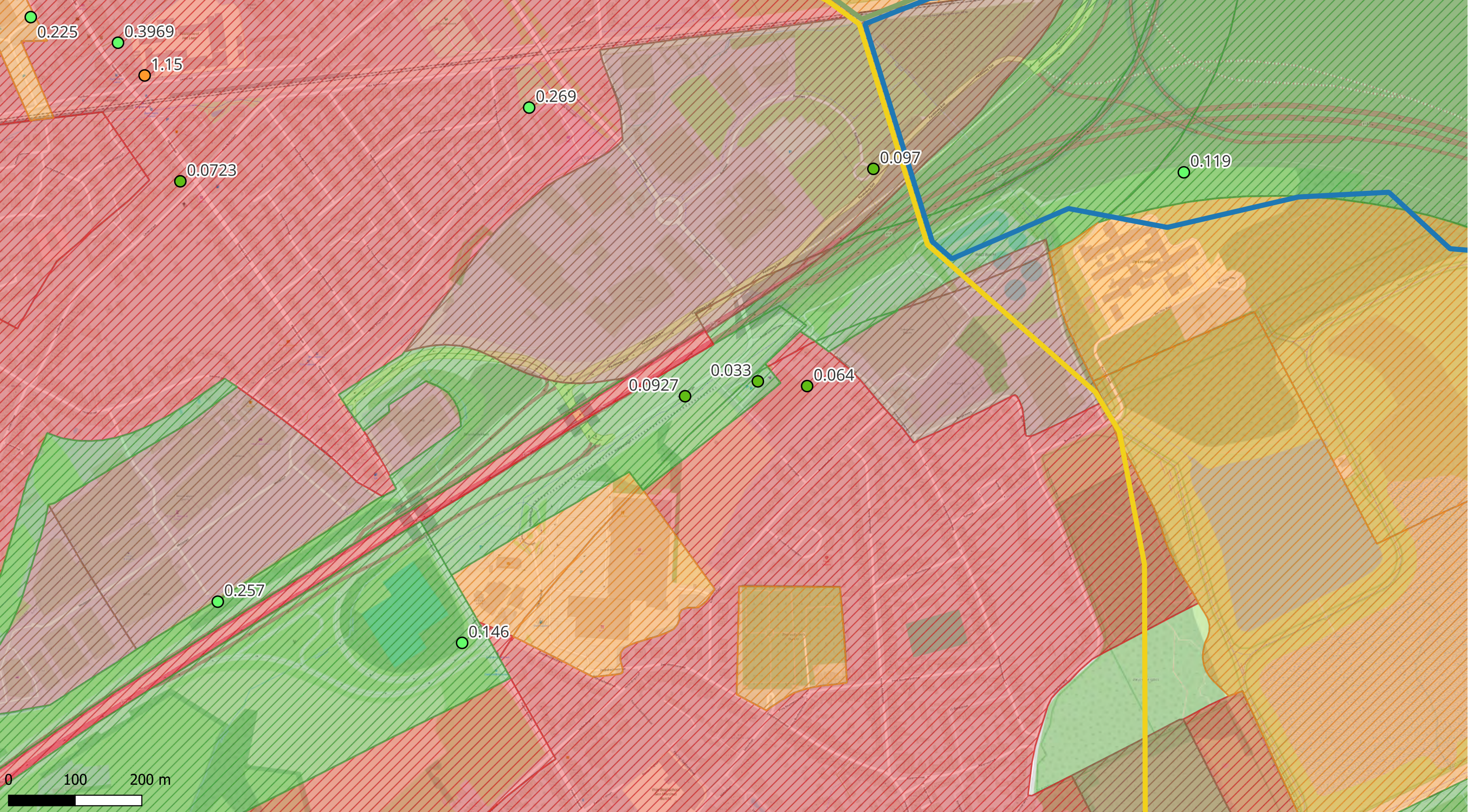
- Type I - Natural
- Type II - Agricultural
- Type III - Urban
- Type IV - Recreational
- Type V - Industrial

PFCA som ($\mu\text{g/l}$)

- < DL
- 0 - 0.1
- 0.1 - 0.5
- 0.5 - 1
- 1 - 20
- 20 - 500
- 500 - 5000
- > 5000



<p>ERM N.V.</p> <p>Kantersteen 47 1000 Brussel Tel.: +32 2 550 02 80 Fax.: +32 2 287 36 79</p>		
<p>Schaal:</p> <p style="text-align: center;">1:2621,26</p>	<p>Titel: Beschrijvend bodemonderzoek - 3M site en omgeving.</p>	
<p>Data range:</p> <p>01/01/2017 - 1/11/2023</p>	<p>Beschrijving: Concentraties in het grondwater - ondiep - $\mu\text{g/l}$ PFCA som Offsite is de maximale waarde weergegeven; Onsite is de meest recente waarde weergegeven.</p>	<p>© OpenStreetMap-contributors</p>
<p>Figuur:</p>		



Deelzones projectgebied

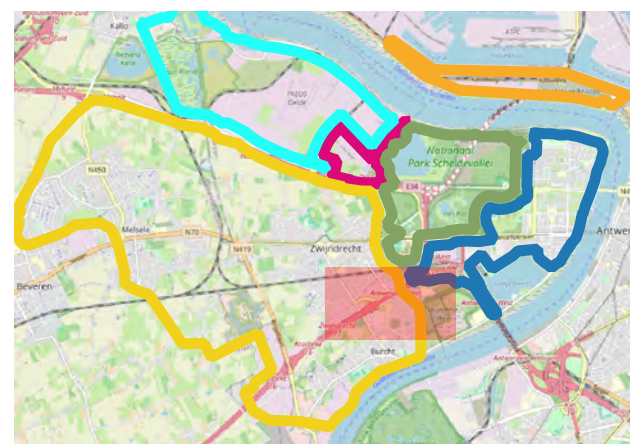
- 3M-site
- Industriezone
- Natuurgebieden
- Gebied ten zuiden van E34
- Linkeroever
- Rechteroever

Landuse

- Type I - Natural
- Type II - Agricultural
- Type III - Urban
- Type IV - Recreational
- Type V - Industrial


PFCA som ($\mu\text{g/l}$)

- < DL
- 0 - 0.1
- 0.1 - 0.5
- 0.5 - 1
- 1 - 20
- 20 - 500
- 500 - 5000
- > 5000



ERM N.V.

Kantersteen 47
1000 Brussel
Tel.: +32 2 550 02 80
Fax.: +32 2 287 36 79



Schaal:

1:5243,3

Data range:

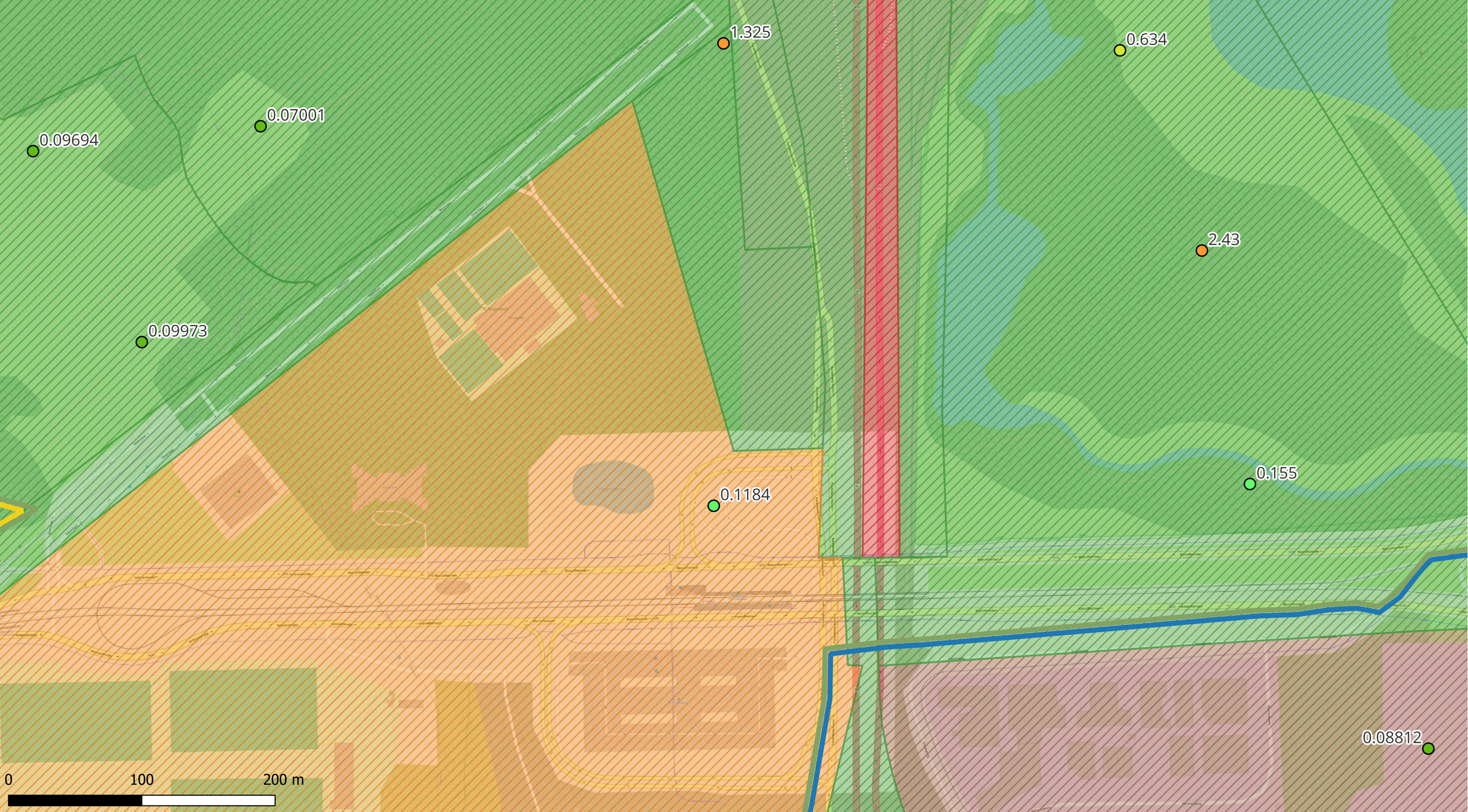
01/01/2017 - 1/11/2023

Figuur:

Titel: Beschrijvend bodemonderzoek - 3M site en omgeving.

Beschrijving:
Concentraties in het grondwater - ondiep - $\mu\text{g/l}$
PFCA som
Offsite is de maximale waarde weergegeven;
Onsite is de meest recente waarde weergegeven.

© OpenStreetMap-contributors



Deelzones projectgebied

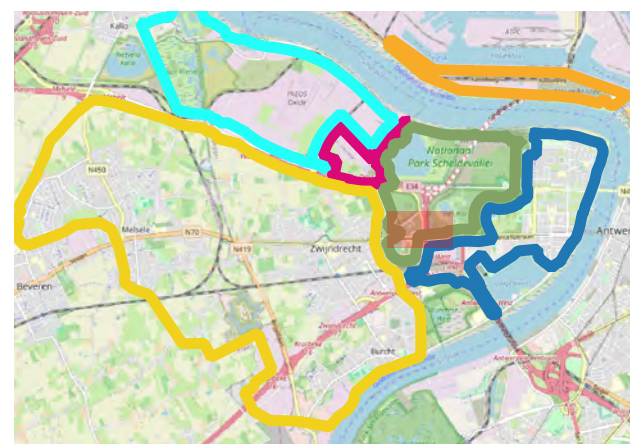
- 3M-site
- Industriezone
- Natuurgebieden
- Gebied ten zuiden van E34
- Linkeroever
- Rechteroever

Landuse

- Type I - Natural
- Type II - Agricultural
- Type III - Urban
- Type IV - Recreational
- Type V - Industrial


PFCA som ($\mu\text{g/l}$)

- < DL
- 0 - 0.1
- 0.1 - 0.5
- 0.5 - 1
- 1 - 20
- 20 - 500
- 500 - 5000
- > 5000



ERM N.V.

Kantersteen 47
1000 Brussel
Tel.: +32 2 550 02 80
Fax.: +32 2 287 36 79



Schaal:

1:2621,65

Data range:

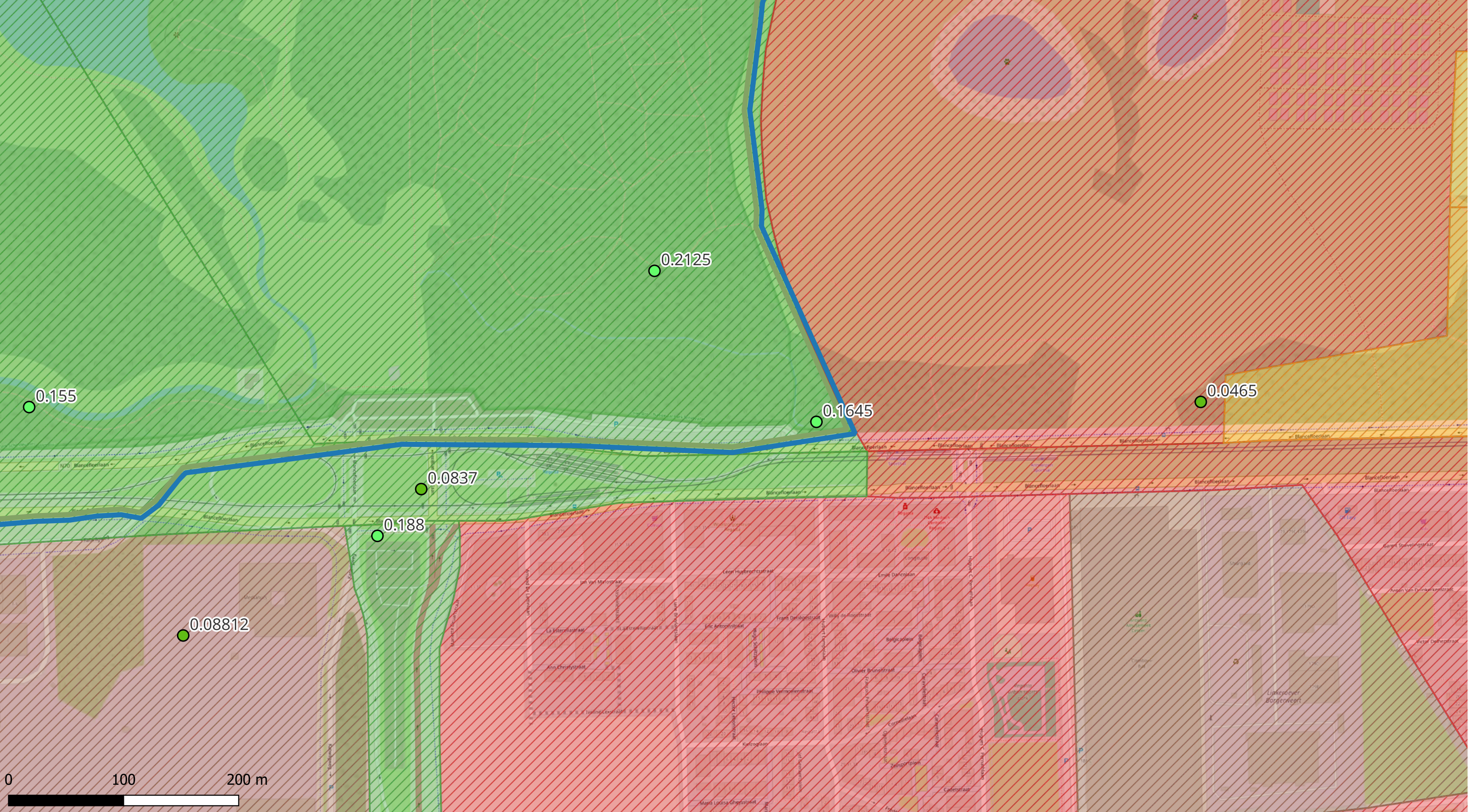
01/01/2017 - 1/11/2023

Figuur:

Titel: Beschrijvend bodemonderzoek - 3M site en omgeving.

Beschrijving:
Concentraties in het grondwater - ondiep - $\mu\text{g/l}$
PFCA som
Offsite is de maximale waarde weergegeven;
Onsite is de meest recente waarde weergegeven.

© OpenStreetMap-contributors



Deelzones projectgebied

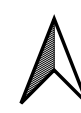
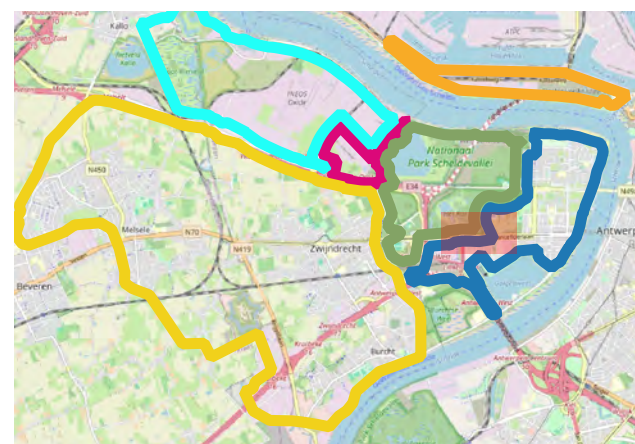
- 3M-site
- Industriezone
- Natuurgebieden
- Gebied ten zuiden van E34
- Linkeroever
- Rechteroever

Landuse

- Type I - Natural
- Type II - Agricultural
- Type III - Urban
- Type IV - Recreational
- Type V - Industrial


PFCA som ($\mu\text{g/l}$)

- < DL
- 0 - 0.1
- 0.1 - 0.5
- 0.5 - 1
- 1 - 20
- 20 - 500
- 500 - 5000
- > 5000



ERM N.V.

Kantersteen 47
1000 Brussel
Tel.: +32 2 550 02 80
Fax: +32 2 287 36 79



Schaal:
1:3036,41

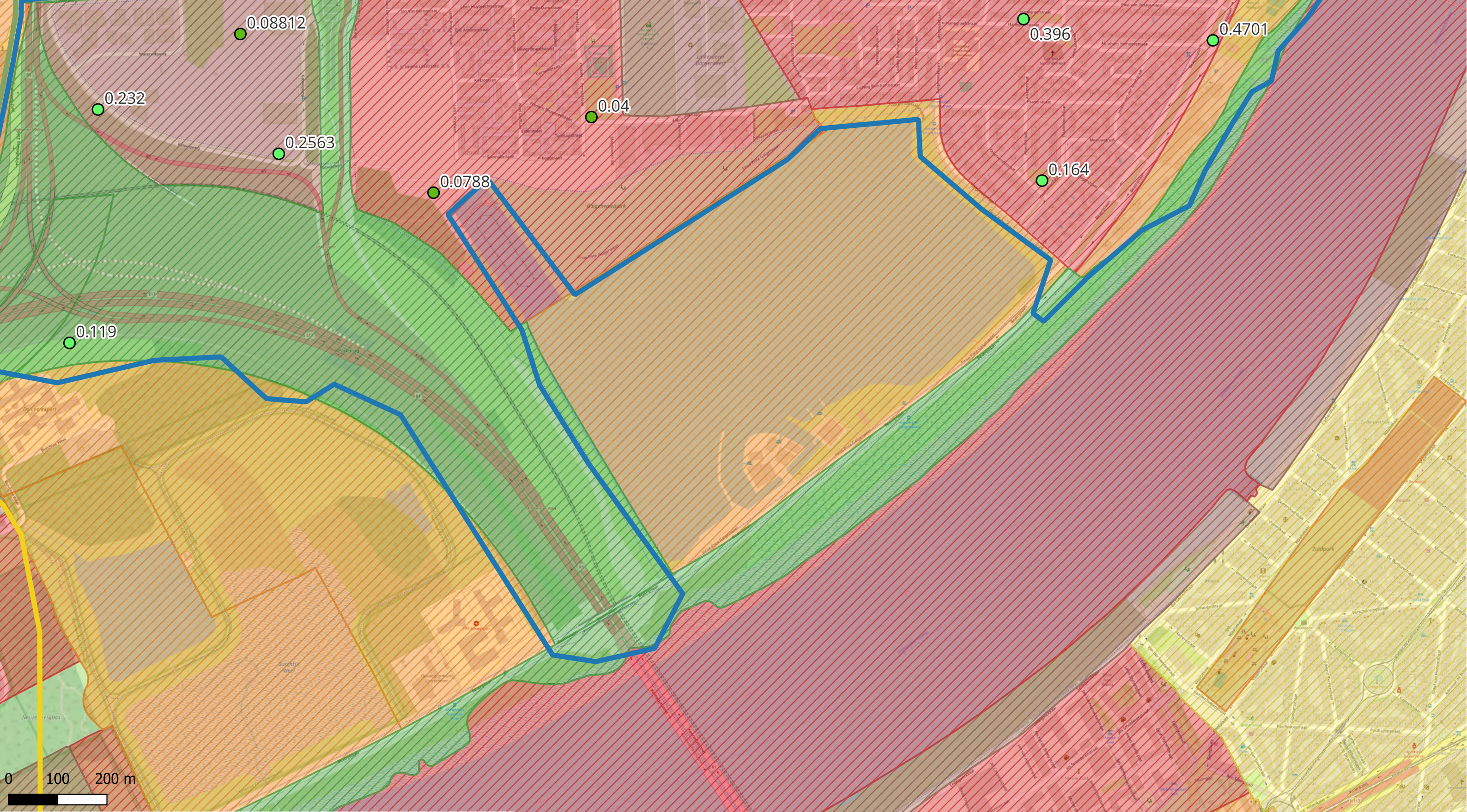
Titel: Beschrijvend bodemonderzoek - 3M site en omgeving.

Data range:
01/01/2017 - 1/11/2023

Beschrijving:
Concentraties in het grondwater - ondiep - $\mu\text{g/l}$
PFCA som
Offsite is de maximale waarde weergegeven;
Onsite is de meest recente waarde weergegeven.

Figuur:

© OpenStreetMap-contributors



Deelzones projectgebied

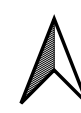
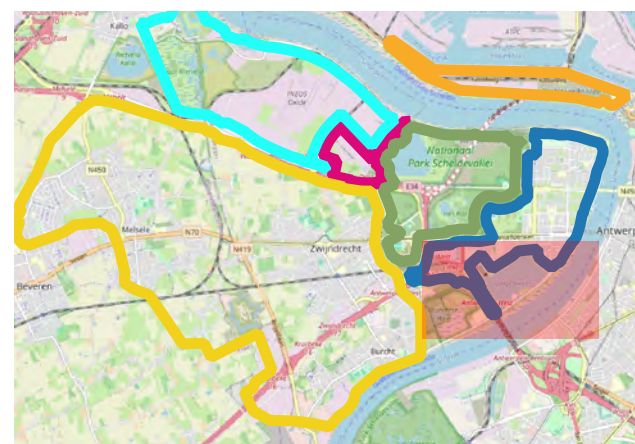
- 3M-site
- Industriezone
- Natuurgebieden
- Gebied ten zuiden van E34
- Linkeroever
- Rechteroever

Landuse

- Type I - Natural
- Type II - Agricultural
- Type III - Urban
- Type IV - Recreational
- Type V - Industrial


PFCA som ($\mu\text{g/l}$)

- < DL
- 0 - 0.1
- 0.1 - 0.5
- 0.5 - 1
- 1 - 20
- 20 - 500
- 500 - 5000
- > 5000



ERM N.V.

Kantersteen 47
1000 Brussel
Tel.: +32 2 550 02 80
Fax: +32 2 287 36 79

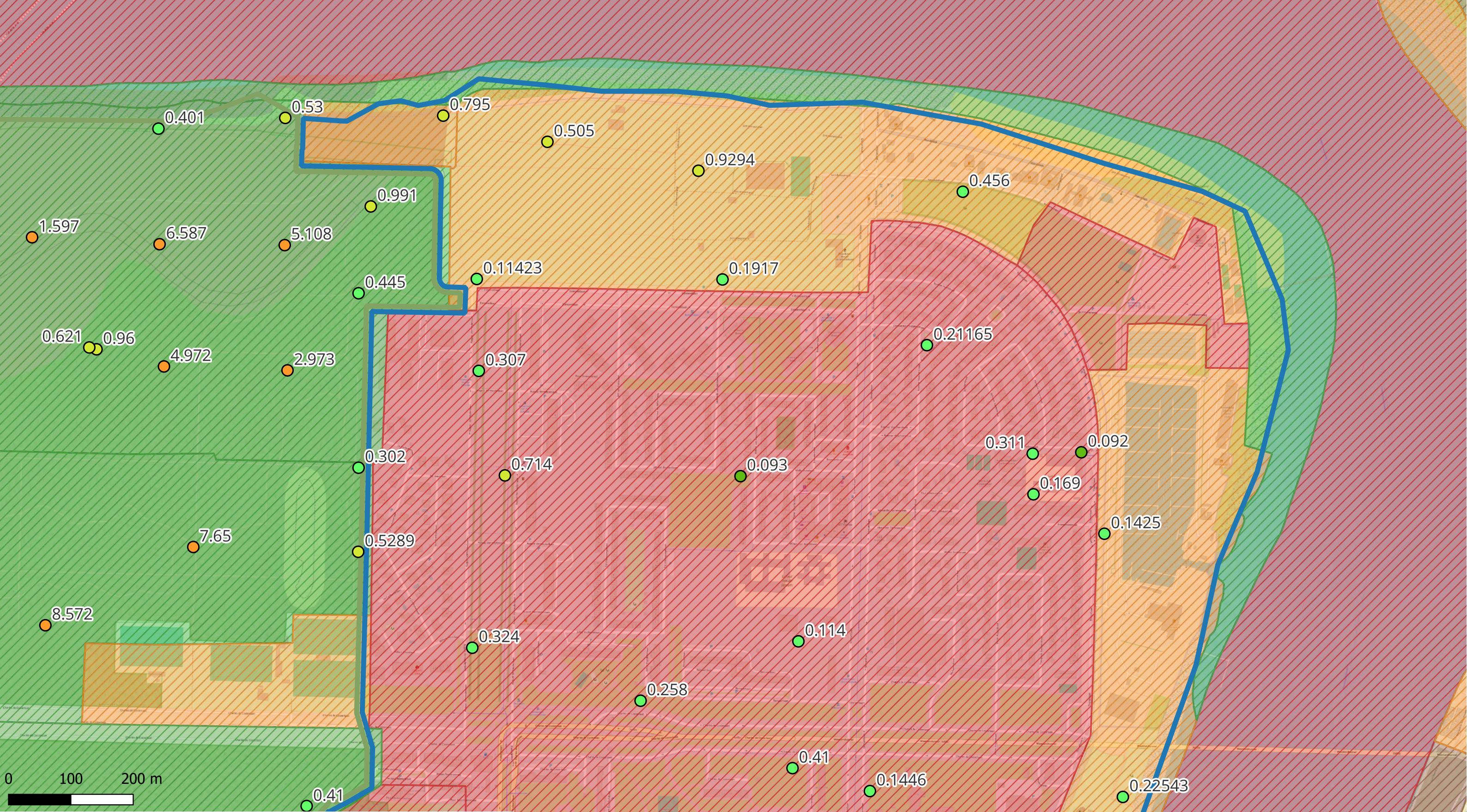


Schaal:
1:7096,02

Titel: Beschrijvend bodemonderzoek - 3M site en omgeving.

Data range:
01/01/2017 - 1/11/2023
Figuur:

Beschrijving:
Concentraties in het grondwater - ondiep - $\mu\text{g/l}$
PFCA som
Offsite is de maximale waarde weergegeven;
Onsite is de meest recente waarde weergegeven.
© OpenStreetMap-contributors



Deelzones projectgebied

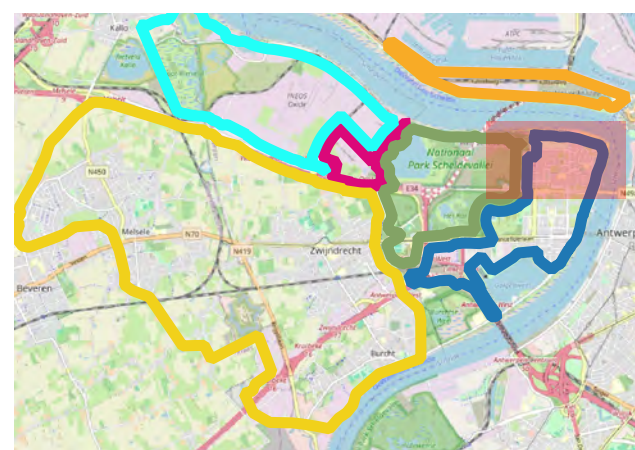
- 3M-site
- Industriezone
- Natuurgebieden
- Gebied ten zuiden van E34
- Linkeroever
- Rechteroever

Landuse

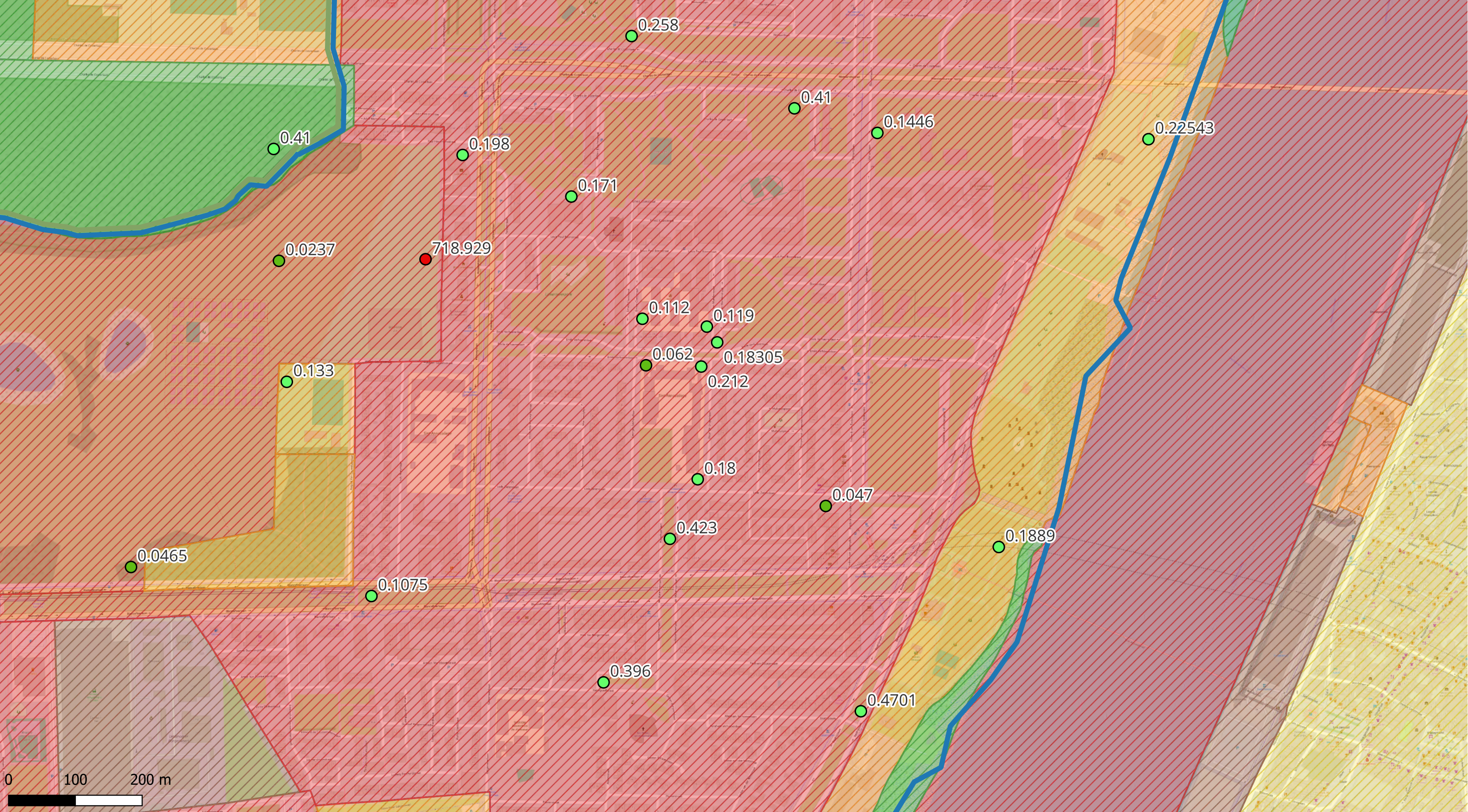
- Type I - Natural
- Type II - Agricultural
- Type III - Urban
- Type IV - Recreational
- Type V - Industrial

PFCA som ($\mu\text{g/l}$)

- < DL
- 0 - 0.1
- 0.1 - 0.5
- 0.5 - 1
- 1 - 20
- 20 - 500
- 500 - 5000
- > 5000



ERM N.V. Kantersteen 47 1000 Brussel Tel.: +32 2 550 02 80 Fax.: +32 2 287 36 79	
Schaal: <p style="text-align: center; font-weight: bold;">1:5600,85</p>	Titel: Beschrijvend bodemonderzoek - 3M site en omgeving. Beschrijving: Concentraties in het grondwater - ondiep - $\mu\text{g/l}$ PFCA som Offsite is de maximale waarde weergegeven; Onsite is de meest recente waarde weergegeven.
Data range: 01/01/2017 - 1/11/2023	
Figuur: © OpenStreetMap-contributors	



Deelzones projectgebied

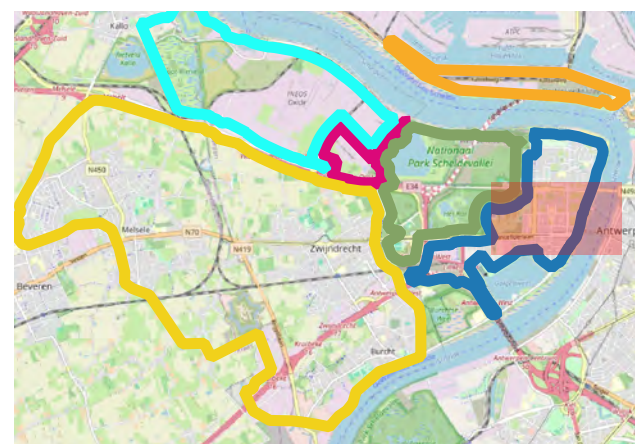
- 3M-site
- Industriezone
- Natuurgebieden
- Gebied ten zuiden van E34
- Linkeroever
- Rechteroever

Landuse

- Type I - Natural
- Type II - Agricultural
- Type III - Urban
- Type IV - Recreational
- Type V - Industrial


PFCA som (µg/l)

- < DL
- 0 - 0.1
- 0.1 - 0.5
- 0.5 - 1
- 1 - 20
- 20 - 500
- 500 - 5000
- > 5000



ERM N.V.

Kantersteen 47
1000 Brussel
Tel.: +32 2 550 02 80
Fax.:+32 2 287 36 79

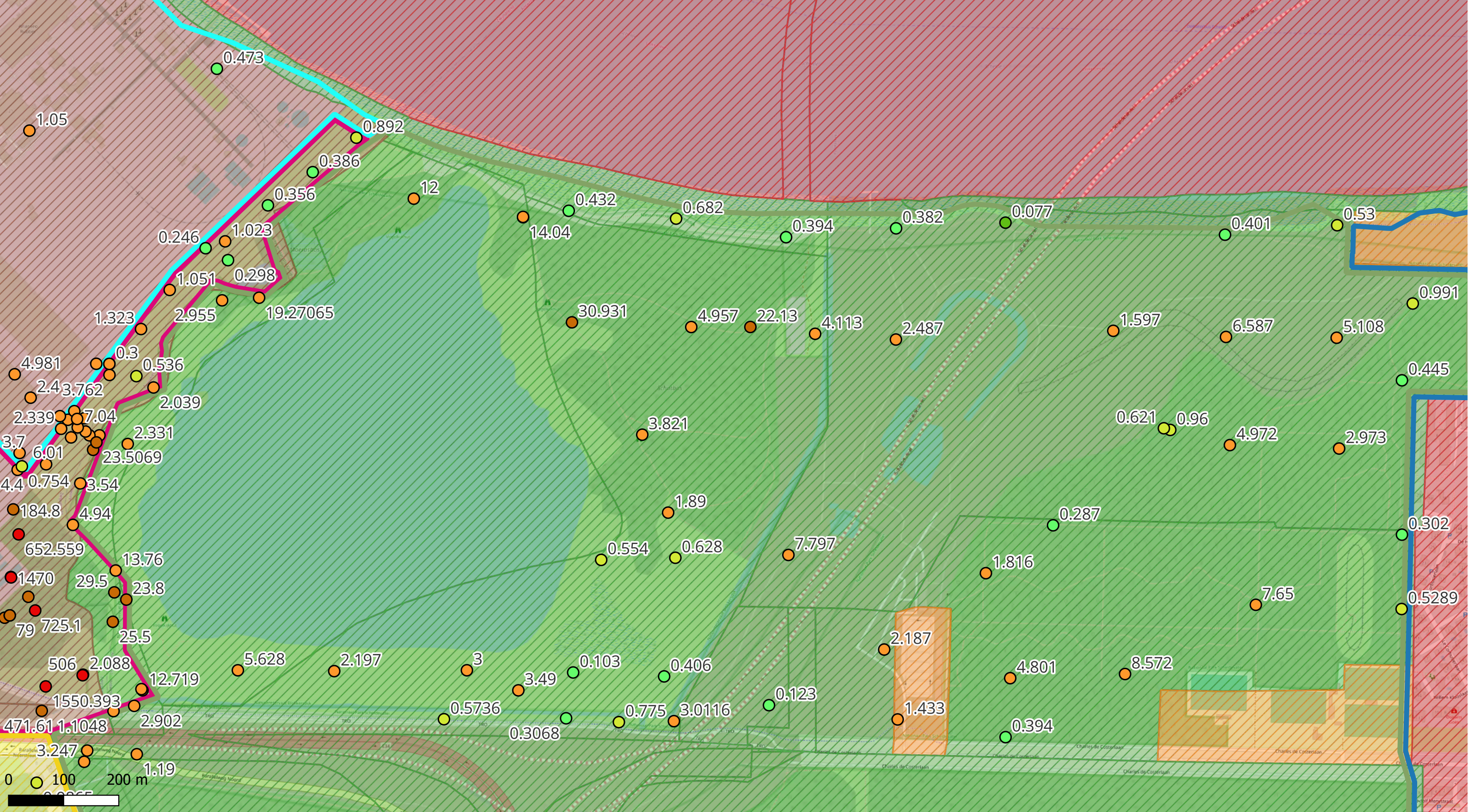


Schaal:
1:5229,36

Titel: Beschrijvend bodemonderzoek - 3M site en omgeving.

Data range:
01/01/2017 - 1/11/2023
Figuur:

Beschrijving:
Concentraties in het grondwater - ondiep - µg/l
PFCA som
Offsite is de maximale waarde weergegeven;
Onsite is de meest recente waarde weergegeven.
© OpenStreetMap-contributors



Deelzones projectgebied

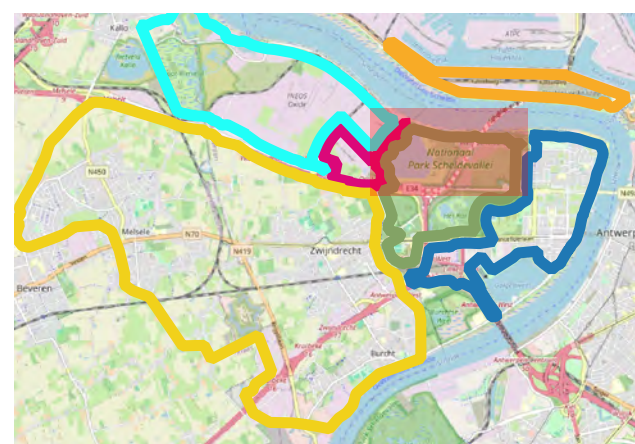
- 3M-site
- Industriezone
- Natuurgebieden
- Gebied ten zuiden van E34
- Linkeroever
- Rechteroever

Landuse

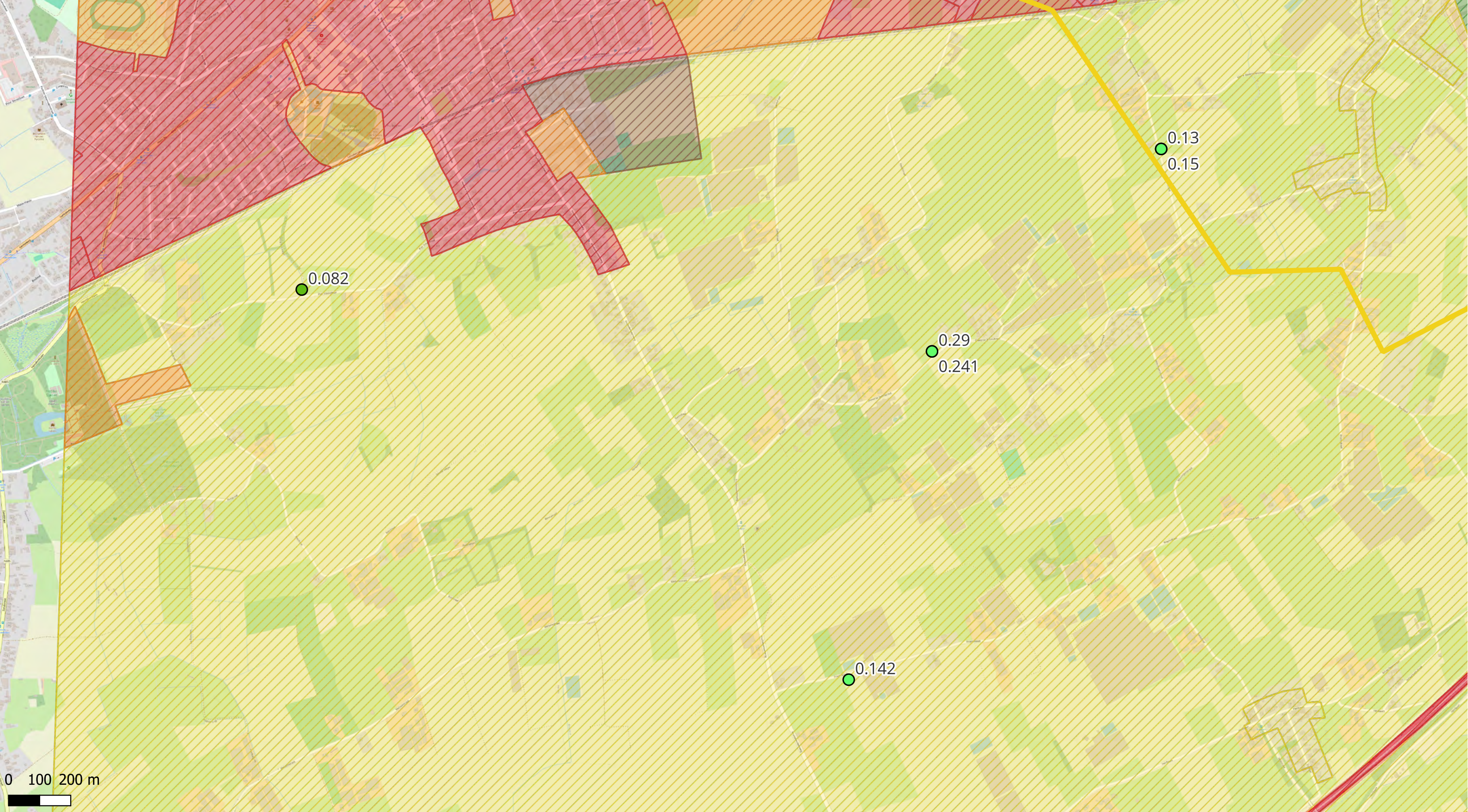
- Type I - Natural
- Type II - Agricultural
- Type III - Urban
- Type IV - Recreational
- Type V - Industrial

PFCA som ($\mu\text{g/l}$)

- < DL
- 0 - 0.1
- 0.1 - 0.5
- 0.5 - 1
- 1 - 20
- 20 - 500
- 500 - 5000
- > 5000



ERM N.V. Kantersteen 47 1000 Brussel Tel.: +32 2 550 02 80 Fax.: +32 2 287 36 79	
Schaal: <p style="text-align: center; font-size: 1.2em;">1:6338,7</p>	Titel: Beschrijvend bodemonderzoek - 3M site en omgeving. Beschrijving: Concentraties in het grondwater - ondiep - $\mu\text{g/l}$ PFCA som Offsite is de maximale waarde weergegeven; Onsite is de meest recente waarde weergegeven.
Data range: 01/01/2017 - 1/11/2023	
Figuur: © OpenStreetMap-contributors	



Deelzones projectgebied

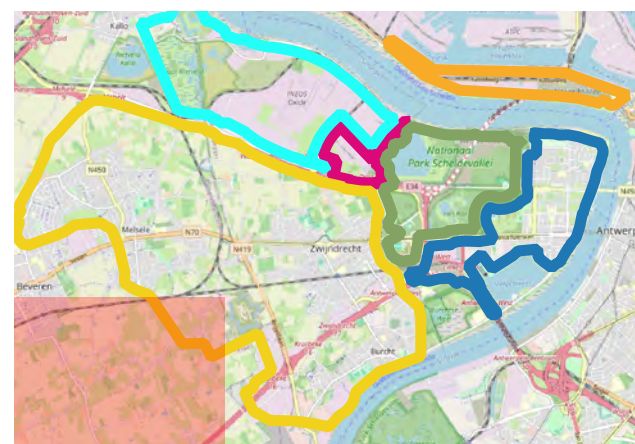
- 3M-site
- Industriezone
- Natuurgebieden
- Gebied ten zuiden van E34
- Linkeroever
- Rechteroever

Landuse

- Type I - Natural
- Type II - Agricultural
- Type III - Urban
- Type IV - Recreational
- Type V - Industrial


PFCA som ($\mu\text{g/l}$)

- < DL
- 0 - 0.1
- 0.1 - 0.5
- 0.5 - 1
- 1 - 20
- 20 - 500
- 500 - 5000
- > 5000



ERM N.V.

Kantersteen 47
1000 Brussel
Tel.: +32 2 550 02 80
Fax.: +32 2 287 36 79

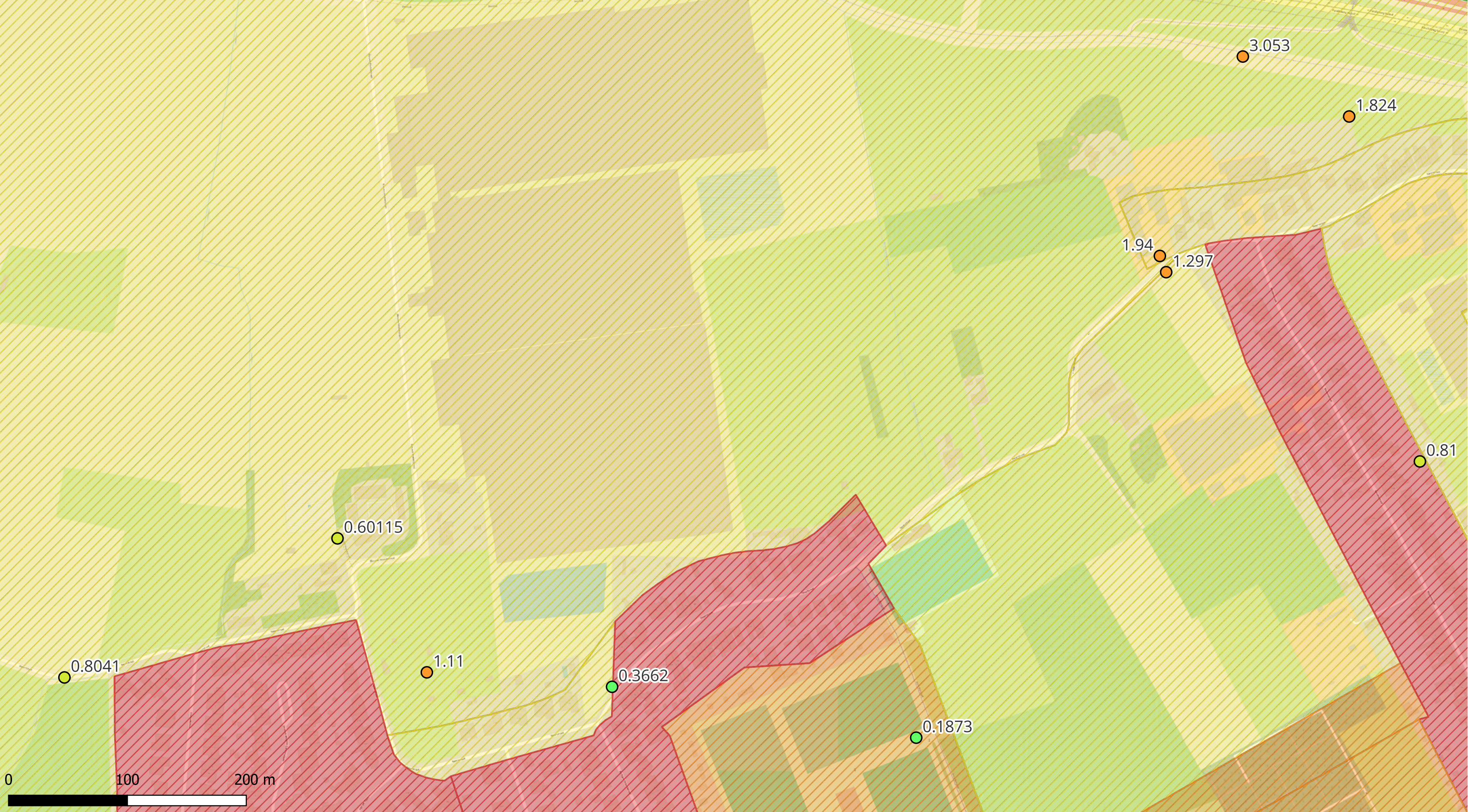


Schaal:
1:11233,92

Titel: Beschrijvend bodemonderzoek - 3M site en omgeving.

Data range:
01/01/2017 - 1/11/2023
Figuur:

Beschrijving:
Concentraties in het grondwater - ondiep - $\mu\text{g/l}$
PFCA som
Offsite is de maximale waarde weergegeven;
Onsite is de meest recente waarde weergegeven.
© OpenStreetMap-contributors



Deelzones projectgebied

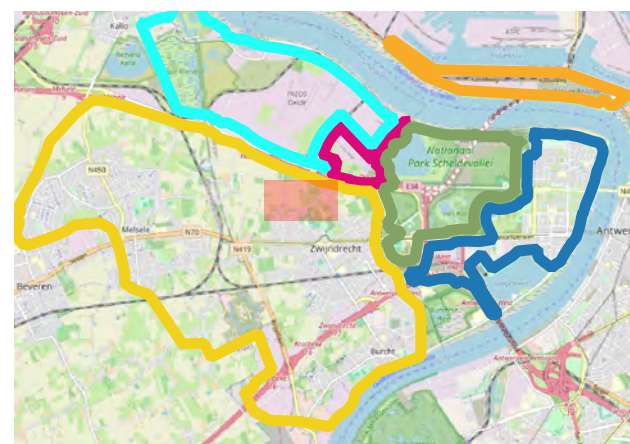
- 3M-site
- Industriezone
- Natuurgebieden
- Gebied ten zuiden van E34
- Linkeroever
- Rechteroever

Landuse

- Type I - Natural
- Type II - Agricultural
- Type III - Urban
- Type IV - Recreational
- Type V - Industrial


PFCA som ($\mu\text{g/l}$)

- < DL
- 0 - 0.1
- 0.1 - 0.5
- 0.5 - 1
- 1 - 20
- 20 - 500
- 500 - 5000
- > 5000



ERM N.V.

Kantersteen 47
1000 Brussel
Tel.: +32 2 550 02 80
Fax.: +32 2 287 36 79

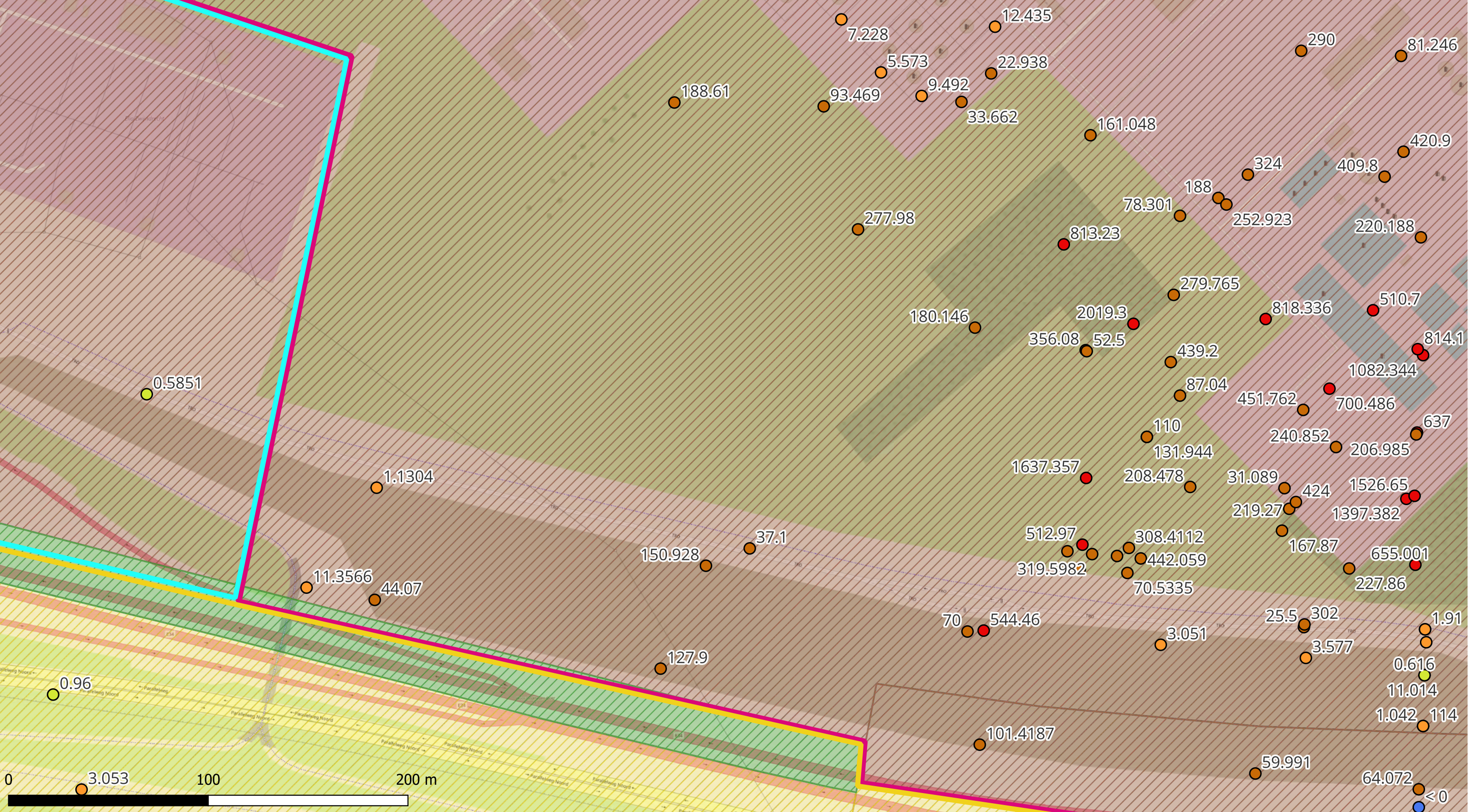


Schaal:
1:2939,26

Titel: Beschrijvend bodemonderzoek - 3M site en omgeving.

Data range:
01/01/2017 - 1/11/2023
Figuur:

Beschrijving:
Concentraties in het grondwater - ondiep - $\mu\text{g/l}$
PFCA som
Offsite is de maximale waarde weergegeven;
Onsite is de meest recente waarde weergegeven.
© OpenStreetMap-contributors



Deelzones projectgebied

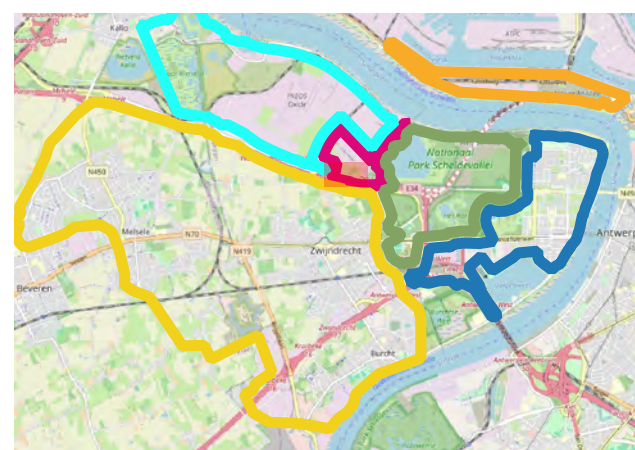
- 3M-site
- Industriezone
- Natuurgebieden
- Gebied ten zuiden van E34
- Linkeroever
- Rechteroever

Landuse

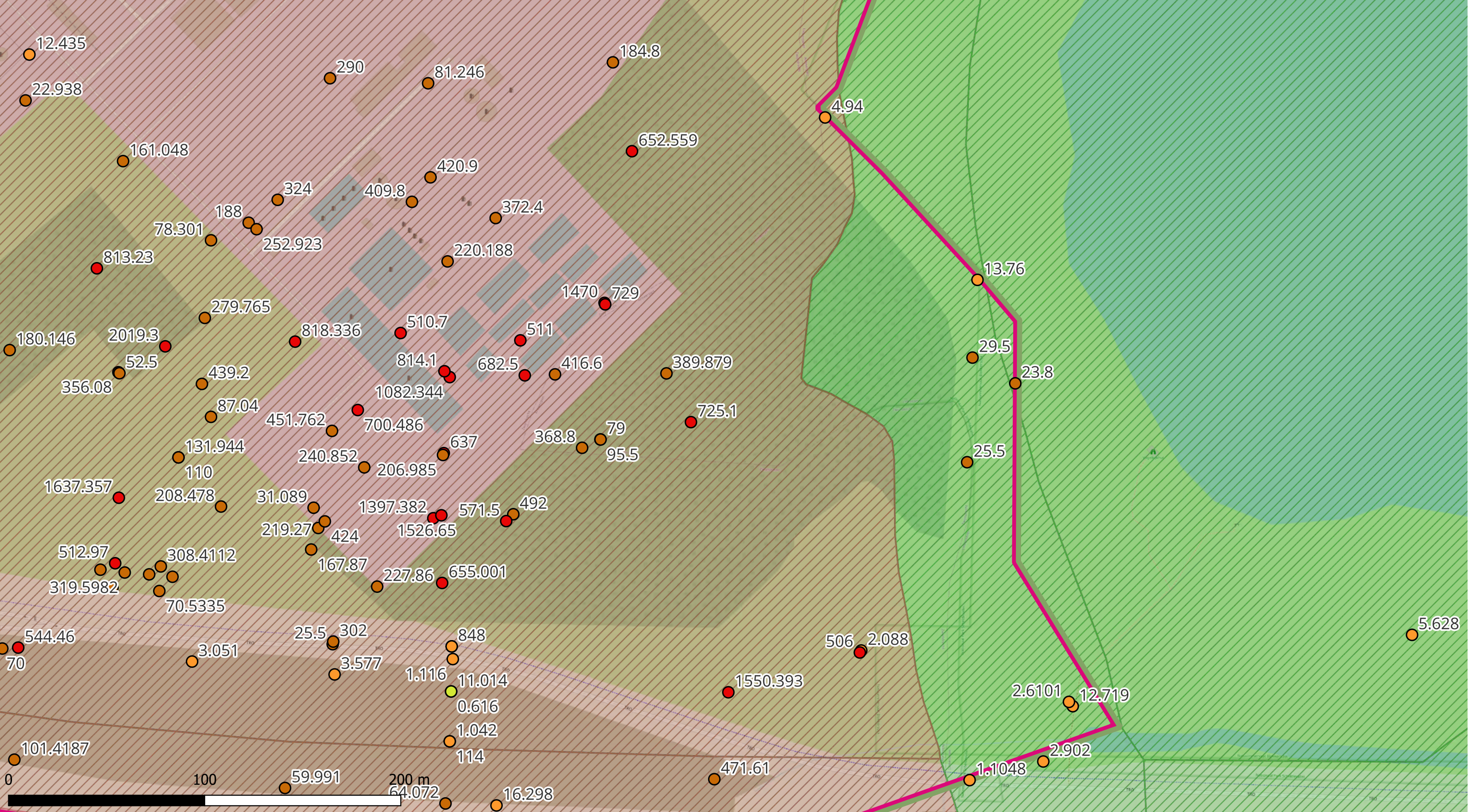
- Type I - Natural
- Type II - Agricultural
- Type III - Urban
- Type IV - Recreational
- Type V - Industrial

PFCA som ($\mu\text{g/l}$)

- < DL
- 0 - 0.1
- 0.1 - 0.5
- 0.5 - 1
- 1 - 20
- 20 - 500
- 500 - 5000
- > 5000



<p>ERM N.V. Kantersteen 47 1000 Brussel Tel.: +32 2 550 02 80 Fax.: +32 2 287 36 79</p>	
<p>Schaal:</p> <p style="text-align: center;">1:1749,57</p>	<p>Titel: Beschrijvend bodemonderzoek - 3M site en omgeving.</p>
<p>Beschrijving: Concentraties in het grondwater - ondiep - $\mu\text{g/l}$ PFCA som Offsite is de maximale waarde weergegeven; Onsite is de meest recente waarde weergegeven.</p>	
<p>Data range: 01/01/2017 - 1/11/2023</p>	
<p>Figuur: © OpenStreetMap-contributors</p>	



Deelzones projectgebied

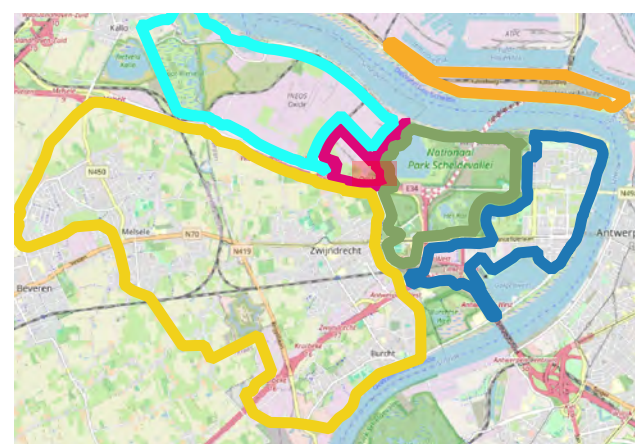
- 3M-site
- Industriezone
- Natuurgebieden
- Gebied ten zuiden van E34
- Linkeroever
- Rechteroever

Landuse

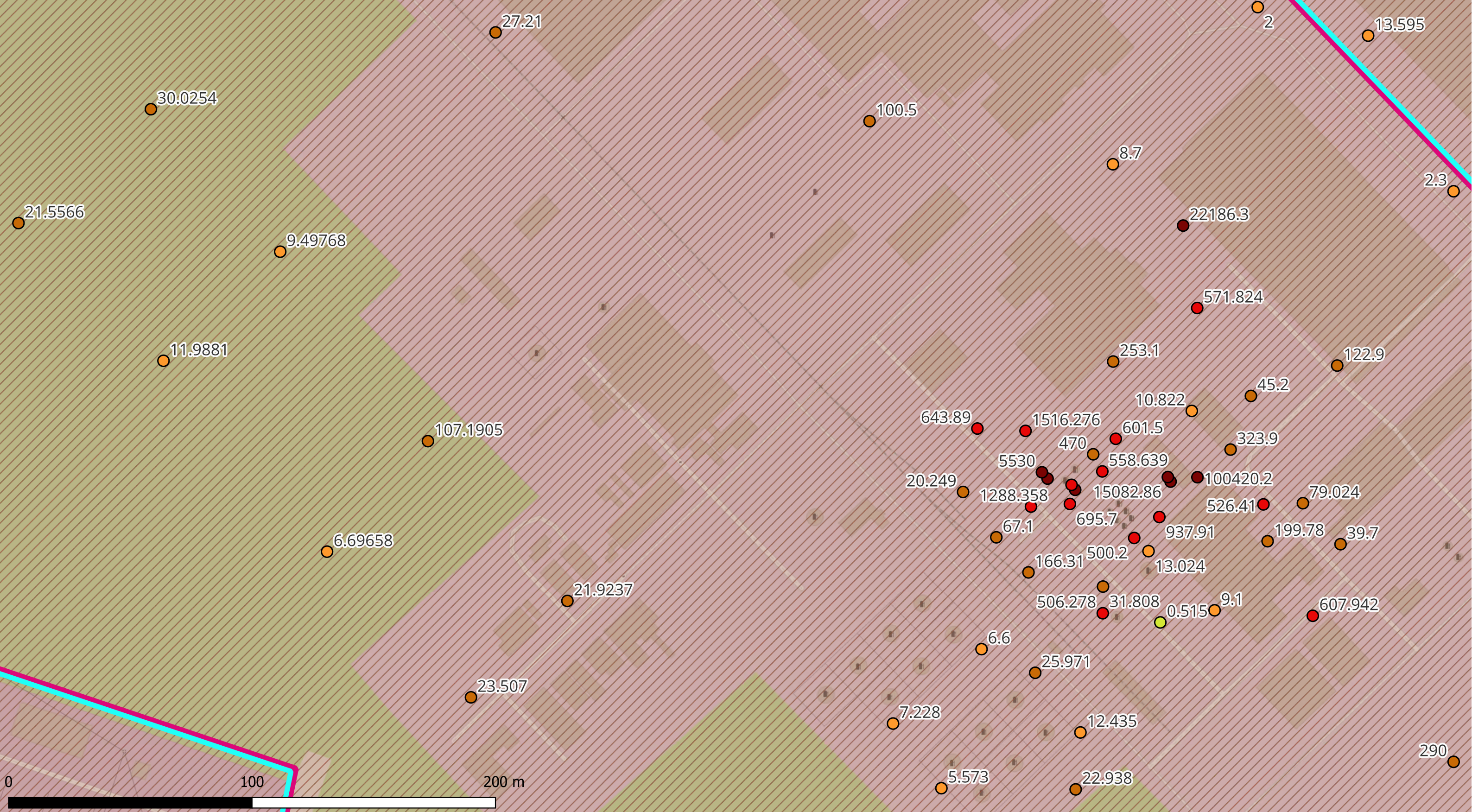
- Type I - Natural
- Type II - Agricultural
- Type III - Urban
- Type IV - Recreational
- Type V - Industrial

PFCA som ($\mu\text{g/l}$)

- < DL
- 0 - 0.1
- 0.1 - 0.5
- 0.5 - 1
- 1 - 20
- 20 - 500
- 500 - 5000
- > 5000



ERM N.V. Kantersteen 47 1000 Brussel Tel.: +32 2 550 02 80 Fax: +32 2 287 36 79	
Schaal: <p style="text-align: center; font-weight: bold;">1:1781,49</p>	Titel: Beschrijvend bodemonderzoek - 3M site en omgeving. Beschrijving: Concentraties in het grondwater - ondiep - $\mu\text{g/l}$ PFCA som Offsite is de maximale waarde weergegeven; Onsite is de meest recente waarde weergegeven.
Data range: 01/01/2017 - 1/11/2023	
Figuur: © OpenStreetMap-contributors	



Deelzones projectgebied

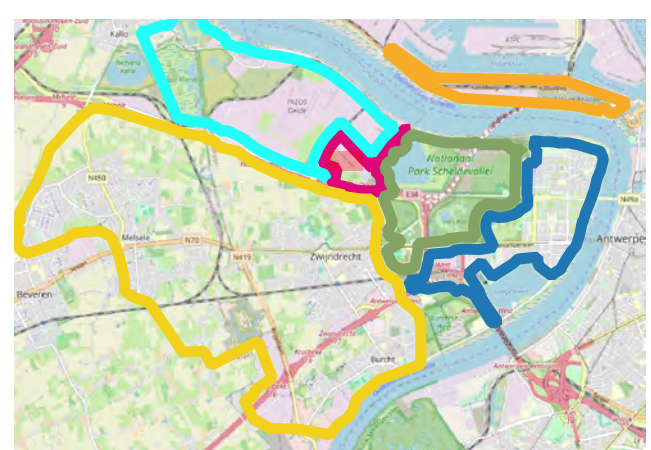
- 3M-site
- Industriezone
- Natuurgebieden
- Gebied ten zuiden van E34
- Linkeroever
- Rechteroever

Landuse

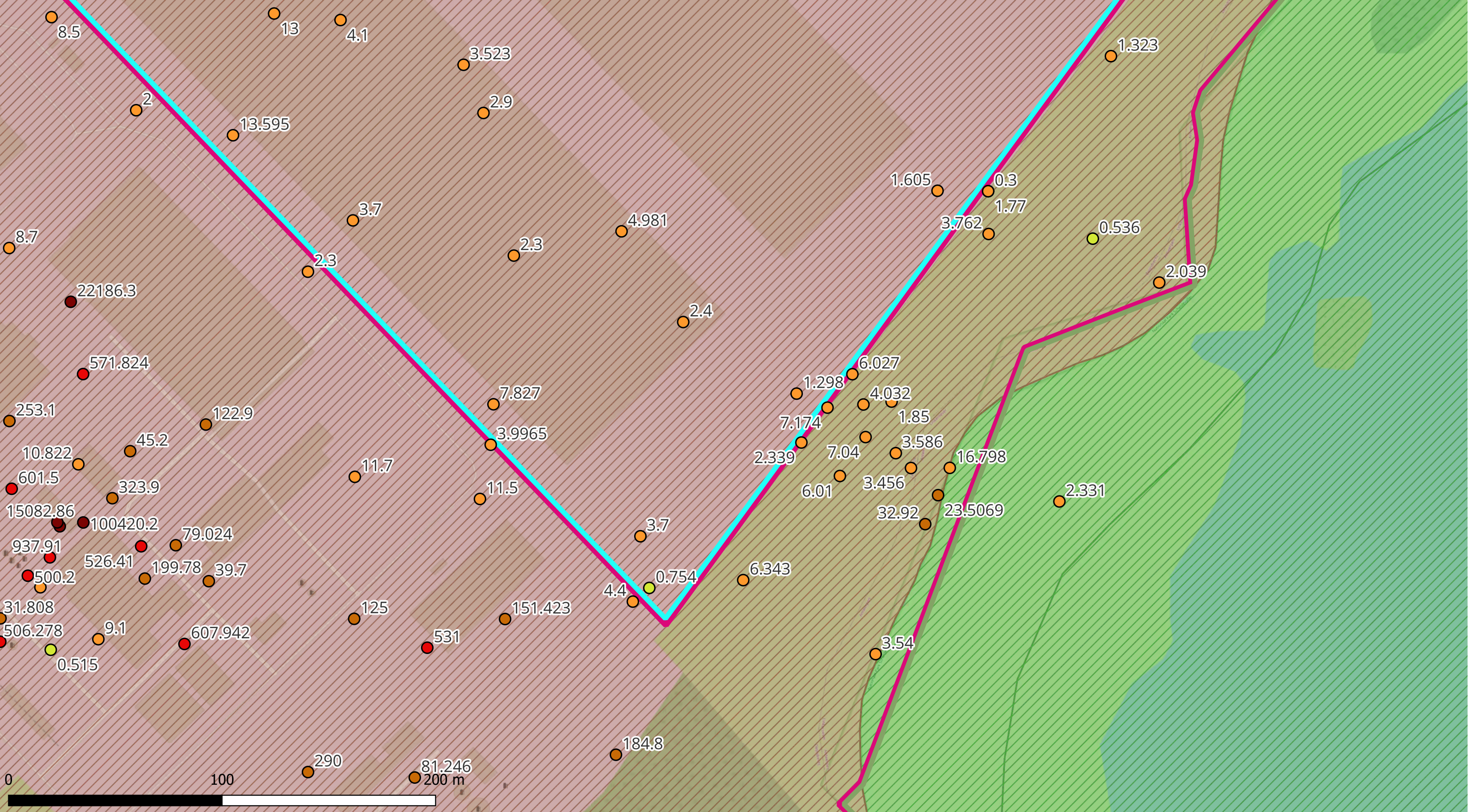
- Type I - Natural
- Type II - Agricultural
- Type III - Urban
- Type IV - Recreational
- Type V - Industrial

PFCA som ($\mu\text{g/l}$)

- < DL
- 0 - 0.1
- 0.1 - 0.5
- 0.5 - 1
- 1 - 20
- 20 - 500
- 500 - 5000
- > 5000



<p>ERM N.V.</p> <p>Kantersteen 47 1000 Brussel Tel.: +32 2 550 02 80 Fax.: +32 2 287 36 79</p>	
<p>Schaal:</p> <p style="text-align: center;">1:1439,12</p>	<p>Titel: Beschrijvend bodemonderzoek - 3M site en omgeving.</p>
<p>Beschrijving: Concentraties in het grondwater - ondiep - $\mu\text{g/l}$ PFCA som Offsite is de maximale waarde weergegeven; Onsite is de meest recente waarde weergegeven.</p>	
<p>Data range: 01/01/2017 - 1/11/2023</p>	
<p>Figuur: © OpenStreetMap-contributors</p>	



Deelzones projectgebied

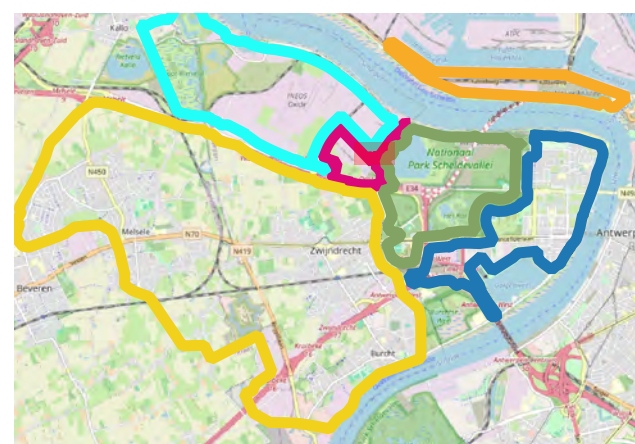
- 3M-site
- Industriezone
- Natuurgebieden
- Gebied ten zuiden van E34
- Linkeroever
- Rechteroever

Landuse

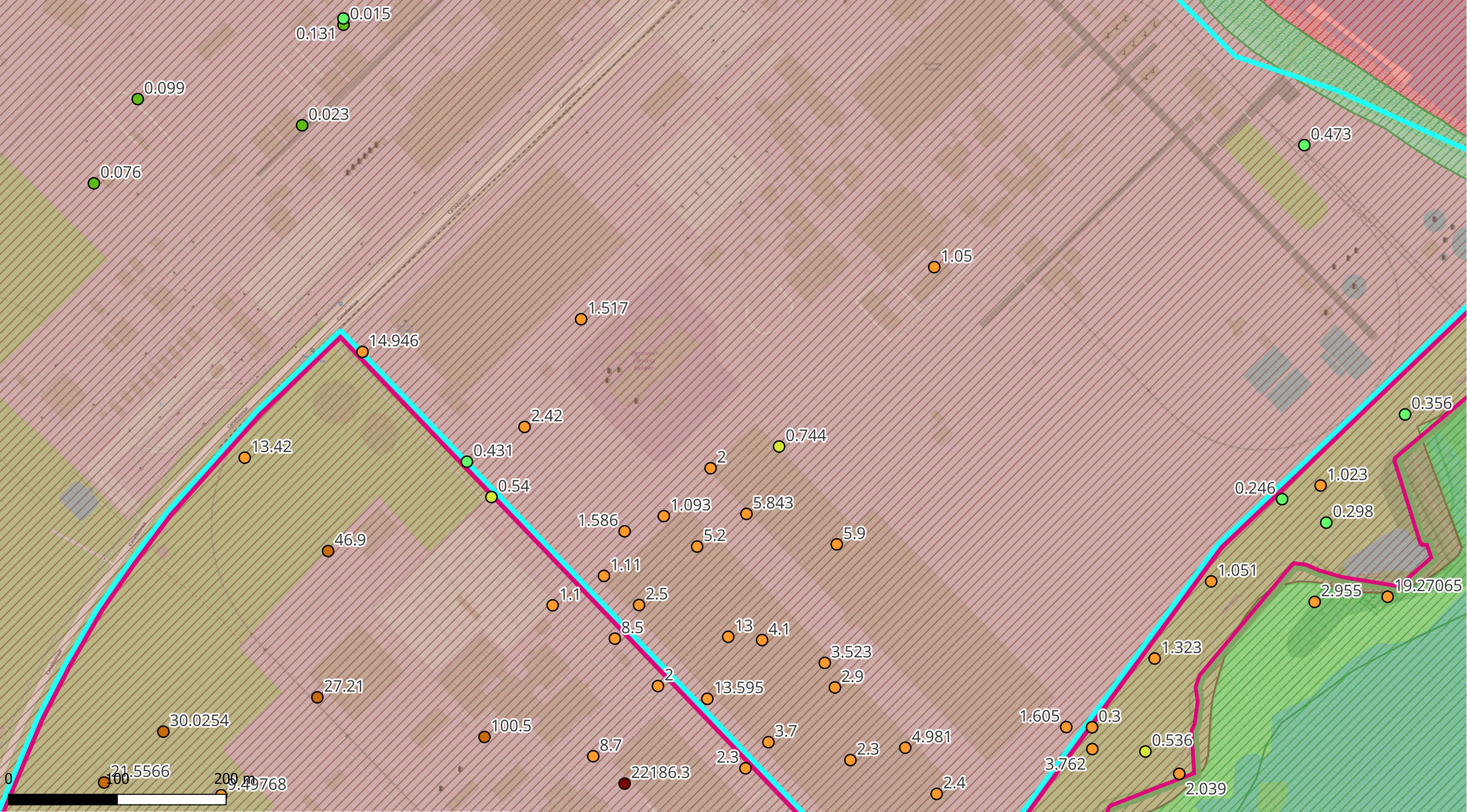
- Type I - Natural
- Type II - Agricultural
- Type III - Urban
- Type IV - Recreational
- Type V - Industrial

PFCA som ($\mu\text{g/l}$)

- < DL
- 0 - 0.1
- 0.1 - 0.5
- 0.5 - 1
- 1 - 20
- 20 - 500
- 500 - 5000
- > 5000



ERM N.V. Kantersteen 47 1000 Brussel Tel.: +32 2 550 02 80 Fax.: +32 2 287 36 79	
Schaal: <p style="text-align: center; font-weight: bold;">1:1636,41</p>	Titel: Beschrijvend bodemonderzoek - 3M site en omgeving. Beschrijving: Concentraties in het grondwater - ondiep - $\mu\text{g/l}$ PFCA som Offsite is de maximale waarde weergegeven; Onsite is de meest recente waarde weergegeven.
Data range: 01/01/2017 - 1/11/2023	
Figuur: © OpenStreetMap-contributors	



Deelzones projectgebied

- 3M-site
- Industriezone
- Natuurgebieden
- Gebied ten zuiden van E34
- Linkeroever
- Rechteroever

Landuse

- Type I - Natural
- Type II - Agricultural
- Type III - Urban
- Type IV - Recreational
- Type V - Industrial


PFCA som (µg/l)

- < DL
- 0 - 0.1
- 0.1 - 0.5
- 0.5 - 1
- 1 - 20
- 20 - 500
- 500 - 5000
- > 5000



ERM N.V.

Kantersteen 47
1000 Brussel
Tel.: +32 2 550 02 80
Fax.: +32 2 287 36 79

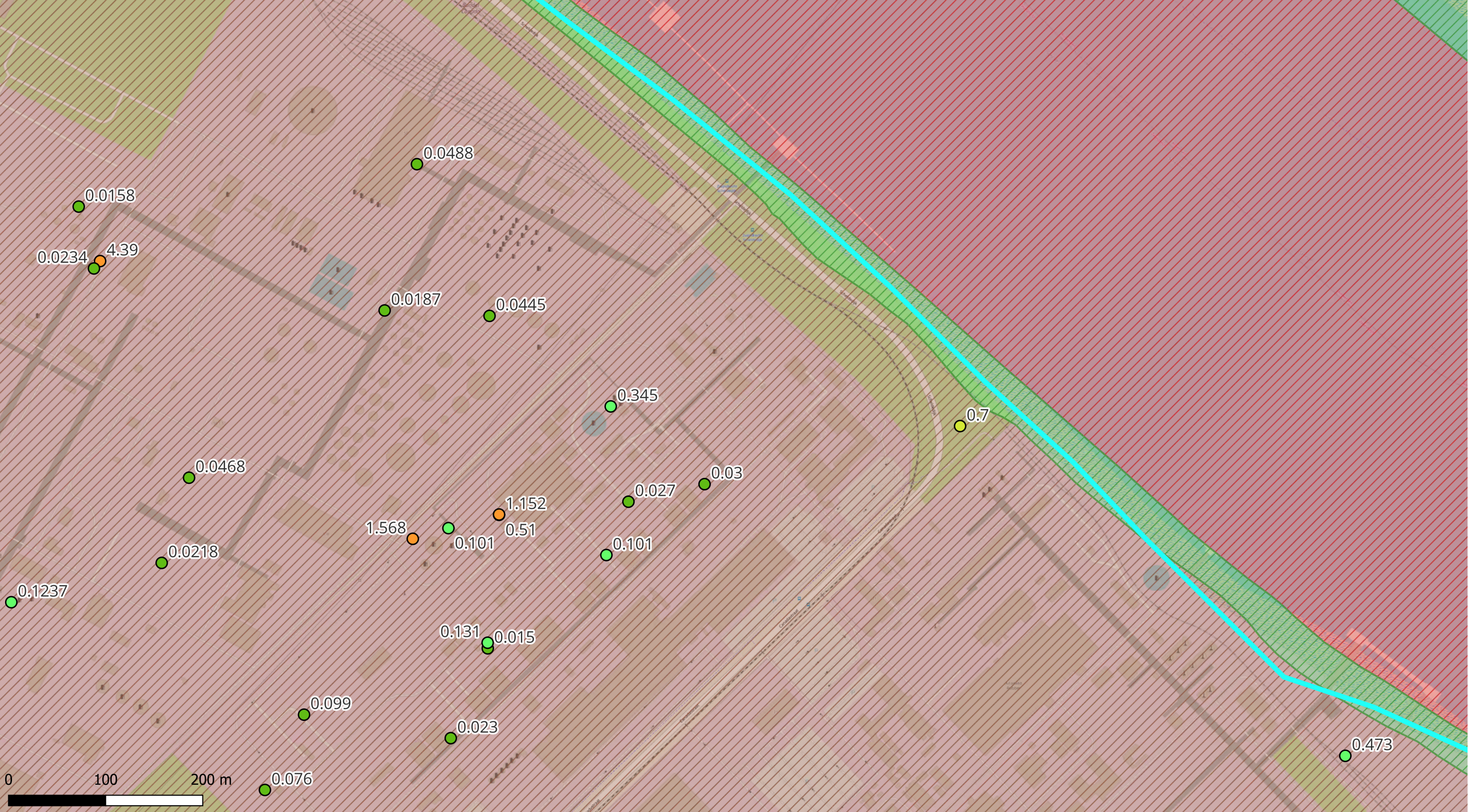


Schaal:
1:3209,44

Titel: Beschrijvend bodemonderzoek - 3M site en omgeving.

Data range:
01/01/2017 - 1/11/2023
Figuur:

Beschrijving:
Concentraties in het grondwater - ondiep - µg/l
PFCA som
Offsite is de maximale waarde weergegeven;
Onsite is de meest recente waarde weergegeven.
© OpenStreetMap-contributors



Deelzones projectgebied

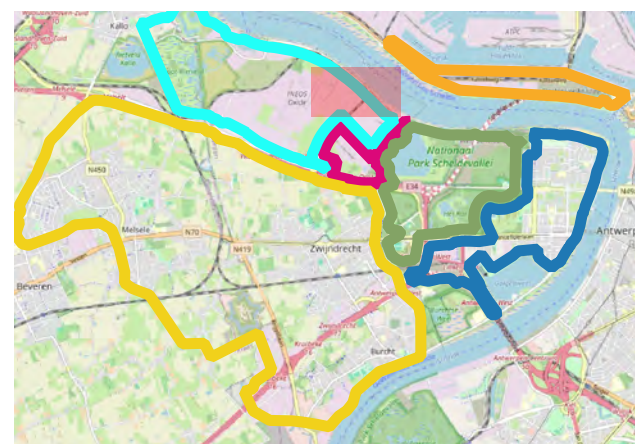
- 3M-site
- Industriezone
- Natuurgebieden
- Gebied ten zuiden van E34
- Linkeroever
- Rechteroever

Landuse

- Type I - Natural
- Type II - Agricultural
- Type III - Urban
- Type IV - Recreational
- Type V - Industrial


PFCA som (µg/l)

- < DL
- 0 - 0.1
- 0.1 - 0.5
- 0.5 - 1
- 1 - 20
- 20 - 500
- 500 - 5000
- > 5000



ERM N.V.

Kantersteen 47
1000 Brussel
Tel.: +32 2 550 02 80
Fax.: +32 2 287 36 79



Schaal:

1:3598,17

Titel: Beschrijvend bodemonderzoek - 3M site en omgeving.

Data range:

01/01/2017 - 1/11/2023

Figuur:

Beschrijving:
Concentraties in het grondwater - ondiep - µg/l
PFCA som
Offsite is de maximale waarde weergegeven;
Onsite is de meest recente waarde weergegeven.

© OpenStreetMap-contributors



ERM

ERM HEEFT MEER DAN 160 KANTOREN IN DE
VOLGENDE LANDEN EN GEBIEDEN OVER DE HELE
WERELD

Argentinië

Australië

België

Brazilië

Canada

China

Colombia

Frankrijk

Duitsland

Ghana

Guyana

Hong Kong

India

Indonesië

Ierland

Italië

Japan

Kazachstan

Kenia

Maleisië

Mexico

Mozambique

Nederland

Nieuw-Zeeland

Peru

Polen

Portugal

Puerto Rico

Roemenië

Senegal

Singapore

Spanje

Taiwan

Tanzania

Thailand

UK

VAE

Vietnam

VS

Zuid-Afrika

Zuid-Korea

Zwitserland

ERM Berchem

Posthoflei 5 bus 6
2600 Antwerpen-Berchem
België

T: +32 3 287 36 50

www.erm.com