



Beschrijvend Bodemonderzoek

3M Zwijndrecht en omgevende
gebieden

VOORBEREID VOOR

3M Science.
Applied to Life.™

3M Belgium bvba

DATUM

22 december 2023

REFERENTIE

0540247



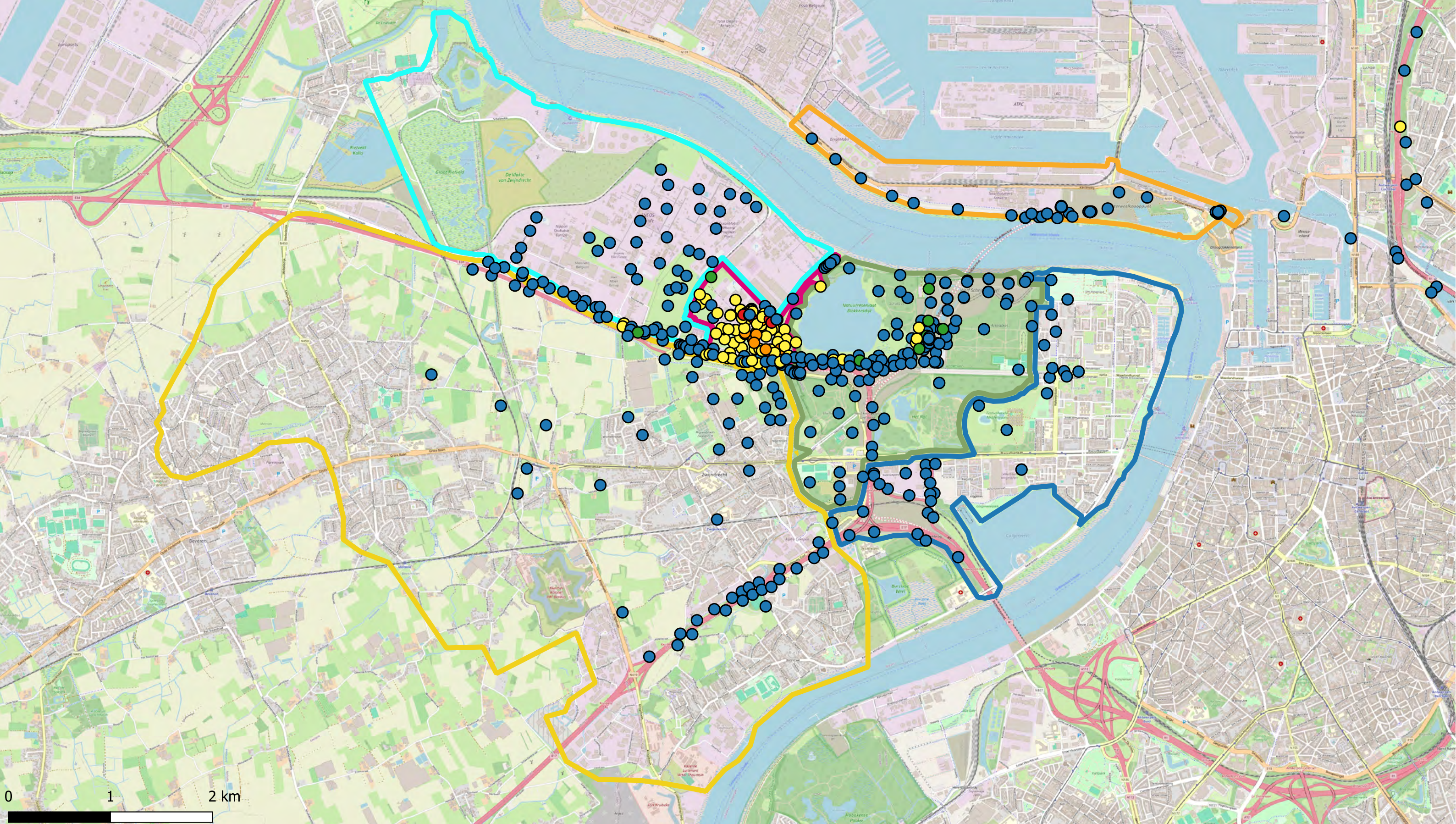
DOCUMENT GEGEVENS

DOCUMENT TITEL	Beschrijvend Bodemonderzoek
DOCUMENT ONDERTITEL	3M Zwijndrecht en omgevende gebieden
PROJECT NUMMER	0540247
Datum	22 december 2023
Versie	1
Geschreven door	Sarah Verhulst, Nel Van Houdt, Ronald Ruijter, Sebastiaan Sommereyns, Kenneth Seys, Lieselotte Sorgeloos, Gerd Van den Daele, Pieter Schrooten, Jan Van linden en Dirk Nuyens
Klantnaam	3M Belgium bvba



DEEL 6 – FIGUREN

FIGUUR 7 KAARTEN MET RESULTATEN IN VASTE DEEL VAN DE AARDE - M

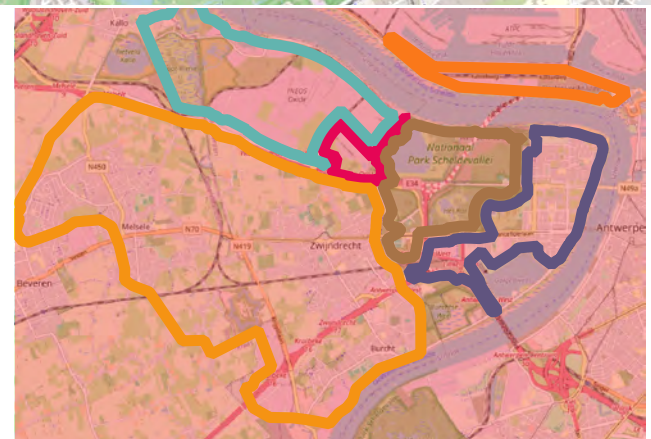


Deelzones projectgebied

- ▬ 3M-site
- ▬ Industriezone
- ▬ Natuurgebieden
- ▬ Gebied ten zuiden van E34
- ▬ Linkeroever
- ▬ Rechteroever

Som PFCA (1,5-2 m-mv - µg/kg ds)

- < 3 (RW)
- 3 - 4,3 (BSN I, II, III)
- 4,3 - 89 (BSN III)
- 89 - 643 (BSN IV, V)
- > 643



ERM N.V.

Kantersteen 47
1000 Brussel
Tel.: +32 2 550 02 80
Fax.: +32 2 287 36 79



Schaal: 1:34000

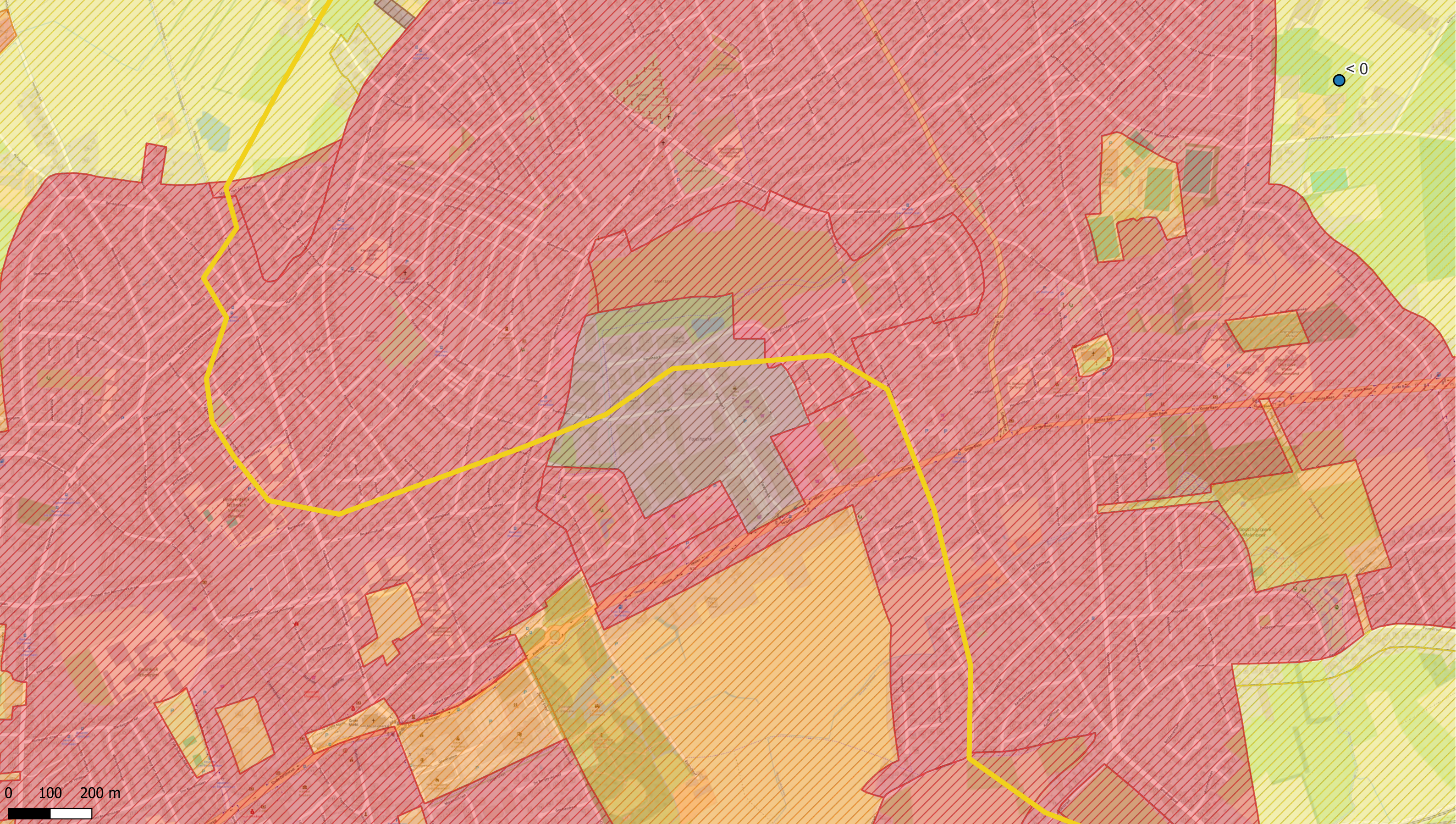
Figuur

Data range: 01/01/2017 - 1/11/2023

Titel: Beschrijvend bodemonderzoek - 3M site en omgeving.

Beschrijving:
Concentraties in het vaste deel van de aarde - µg/kg ds
Som PFCA (1,5-2 m-mv - µg/kg ds)
De maximale concentratie uit het interval is weergegeven.

© OpenStreetMap-contributors



< 0

Deelzones projectgebied

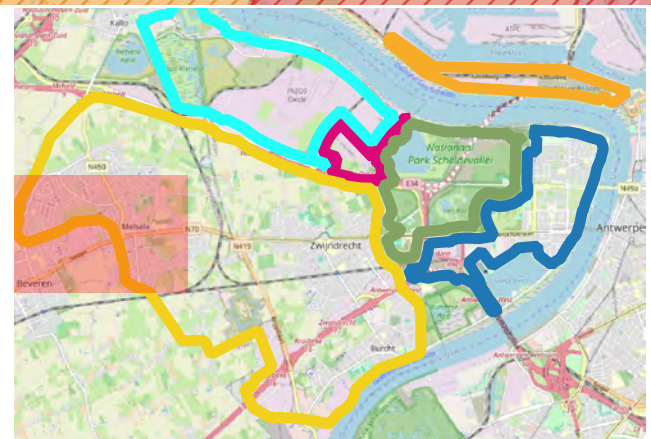
- 3M-site
- Industriezone
- Natuurgebieden
- Gebied ten zuiden van E34
- Linkeroever
- Rechteroever

Landuse

- Type I - Natural
- Type II - Agricultural
- Type III - Urban
- Type IV - Recreational
- Type V - Industrial

Som PFCA (1,5-2 m-mv - µg/kg ds)

- < 3 (RW)
- 3 - 4,3 (BSN I, II, III)
- 4,3 - 89 (BSN III)
- 89 - 643 (BSN IV, V)
- >643



ERM N.V.

Kantersteen 47
1000 Brussel
Tel.: +32 2 550 02 80
Fax.: +32 2 287 36 79



Schaal:

1:8313,35

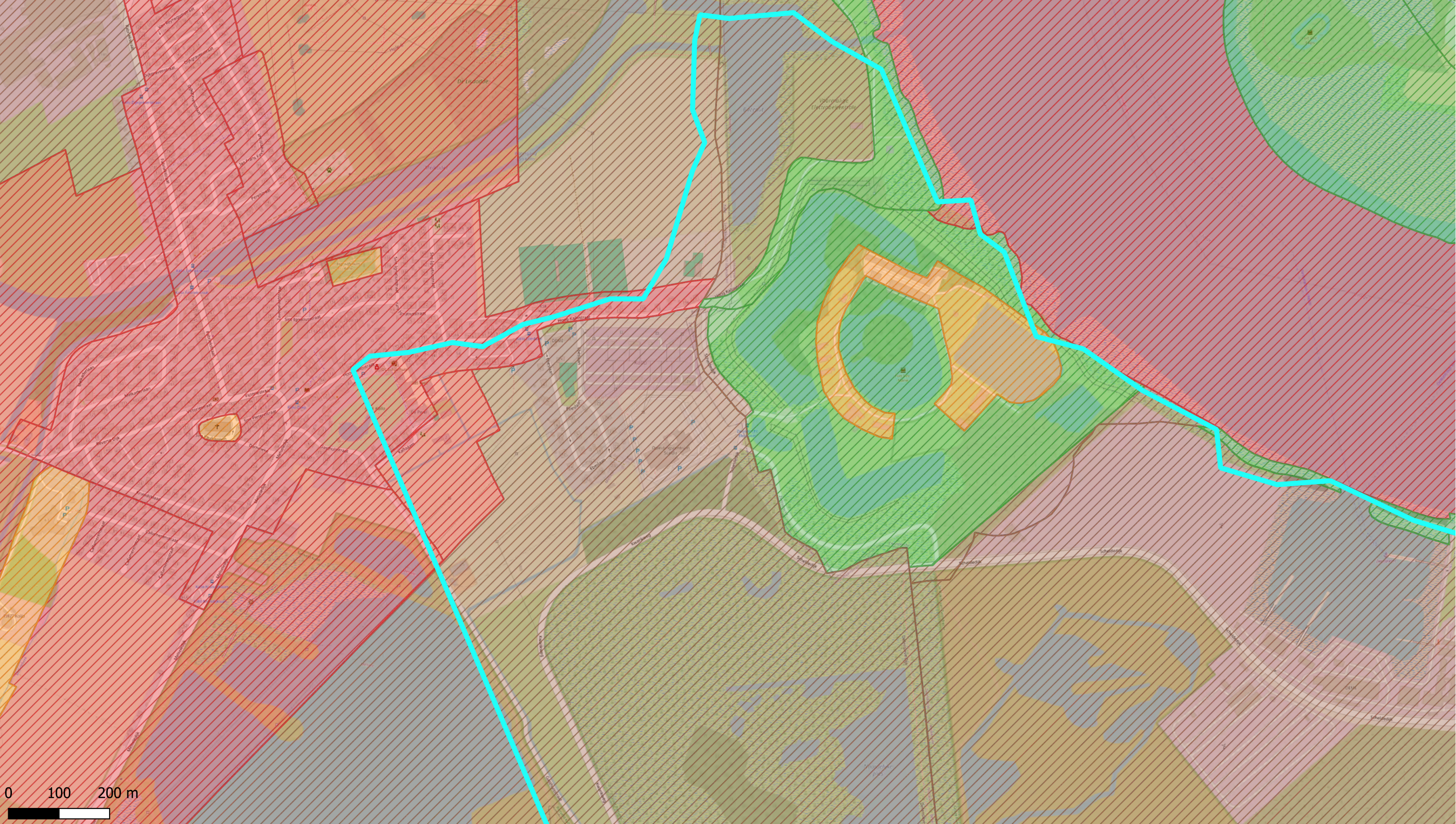
Figuur

Data range:
01/01/2017 - 1/11/2023

Titel: Beschrijvend bodemonderzoek - 3M site en omgeving.

Beschrijving:
Concentraties in het vaste deel van de aarde - µg/kg ds
Som PFCA (1,5-2 m-mv - µg/kg ds)
De maximale concentratie uit het interval is weergegeven.

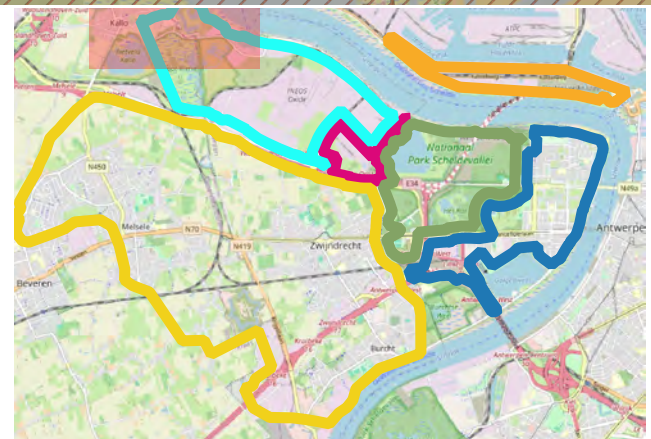
© OpenStreetMap-contributors



- Deelzones projectgebied**
- 3M-site
 - Industriezone
 - Natuurgebieden
 - Gebied ten zuiden van E34
 - Linkeroever
 - Rechteroever

- Landuse**
- Type I - Natural
 - Type II - Agricultural
 - Type III - Urban
 - Type IV - Recreational
 - Type V - Industrial

- Som PFCA (1,5-2 m-mv - µg/kg ds)**
- < 3 (RW)
 - 3 - 4,3 (BSN I, II, III)
 - 4,3 - 89 (BSN III)
 - 89 - 643 (BSN IV, V)
 - >643



ERM N.V.
 Kantersteen 47
 1000 Brussel
 Tel.: +32 2 550 02 80
 Fax: +32 2 287 36 79



Schaal:
1:6853,75

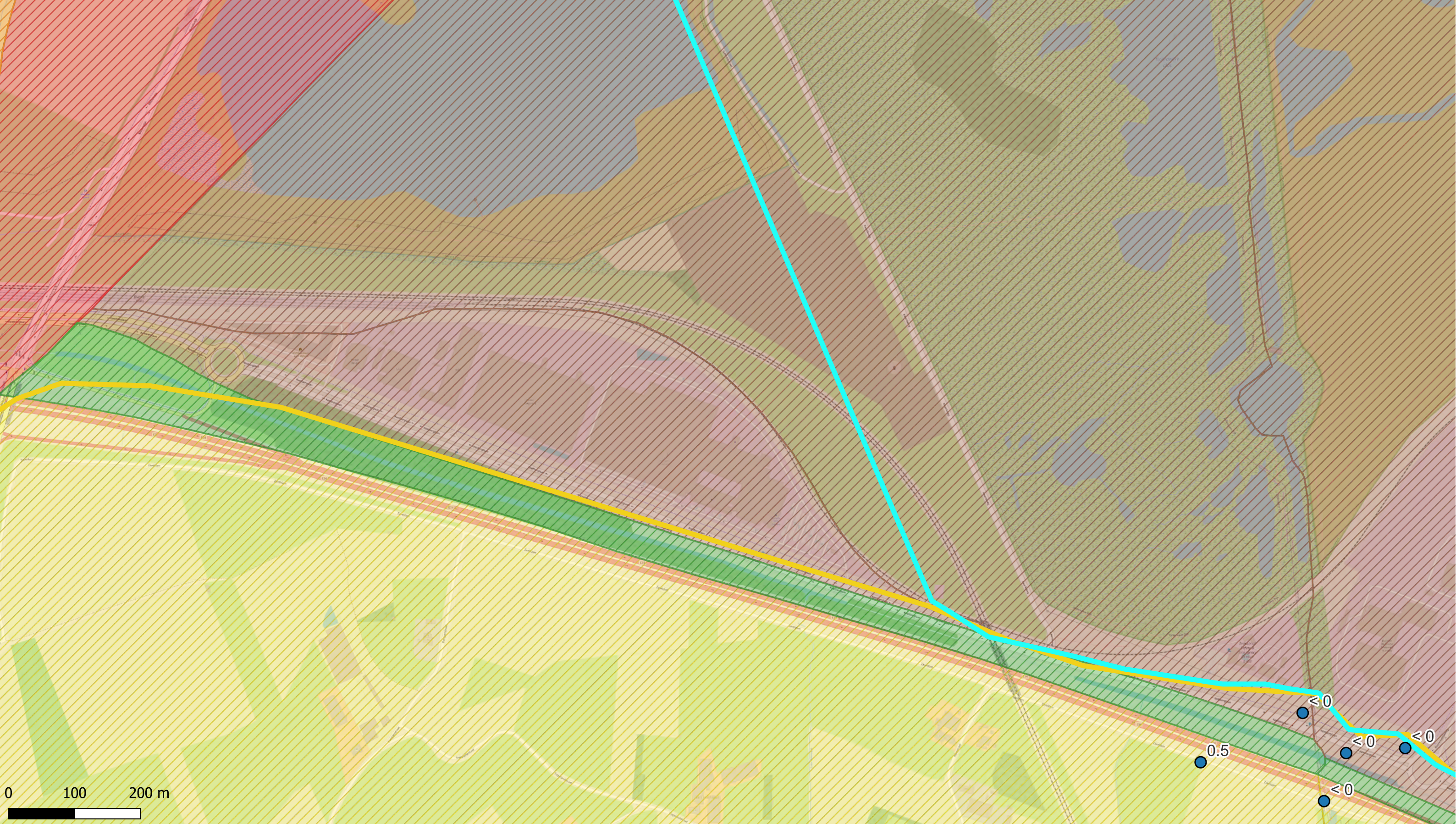
Figuur

Data range:
 01/01/2017 - 1/11/2023

Titel: Beschrijvend bodemonderzoek - 3M site en omgeving.

Beschrijving:
 Concentraties in het vaste deel van de aarde - µg/kg ds
 Som PFCA (1,5-2 m-mv - µg/kg ds)
 De maximale concentratie uit het interval is weergegeven.

© OpenStreetMap-contributors



Deelzones projectgebied

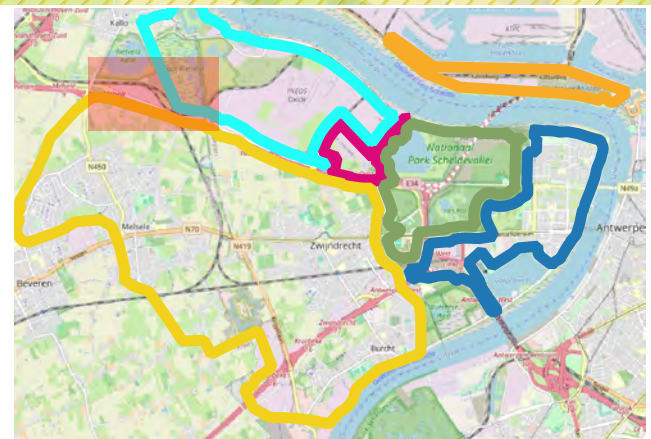
- 3M-site
- Industriezone
- Natuurgebieden
- Gebied ten zuiden van E34
- Linkeroever
- Rechteroever

Landuse

- Type I - Natural
- Type II - Agricultural
- Type III - Urban
- Type IV - Recreational
- Type V - Industrial

Som PFCA (1,5-2 m-mv - µg/kg ds)

- < 3 (RW)
- 3 - 4,3 (BSN I, II, III)
- 4,3 - 89 (BSN III)
- 89 - 643 (BSN IV, V)
- >643



ERM N.V.
 Kantersteen 47
 1000 Brussel
 Tel.: +32 2 550 02 80
 Fax.: +32 2 287 36 79



Schaal:
 1:5241,09

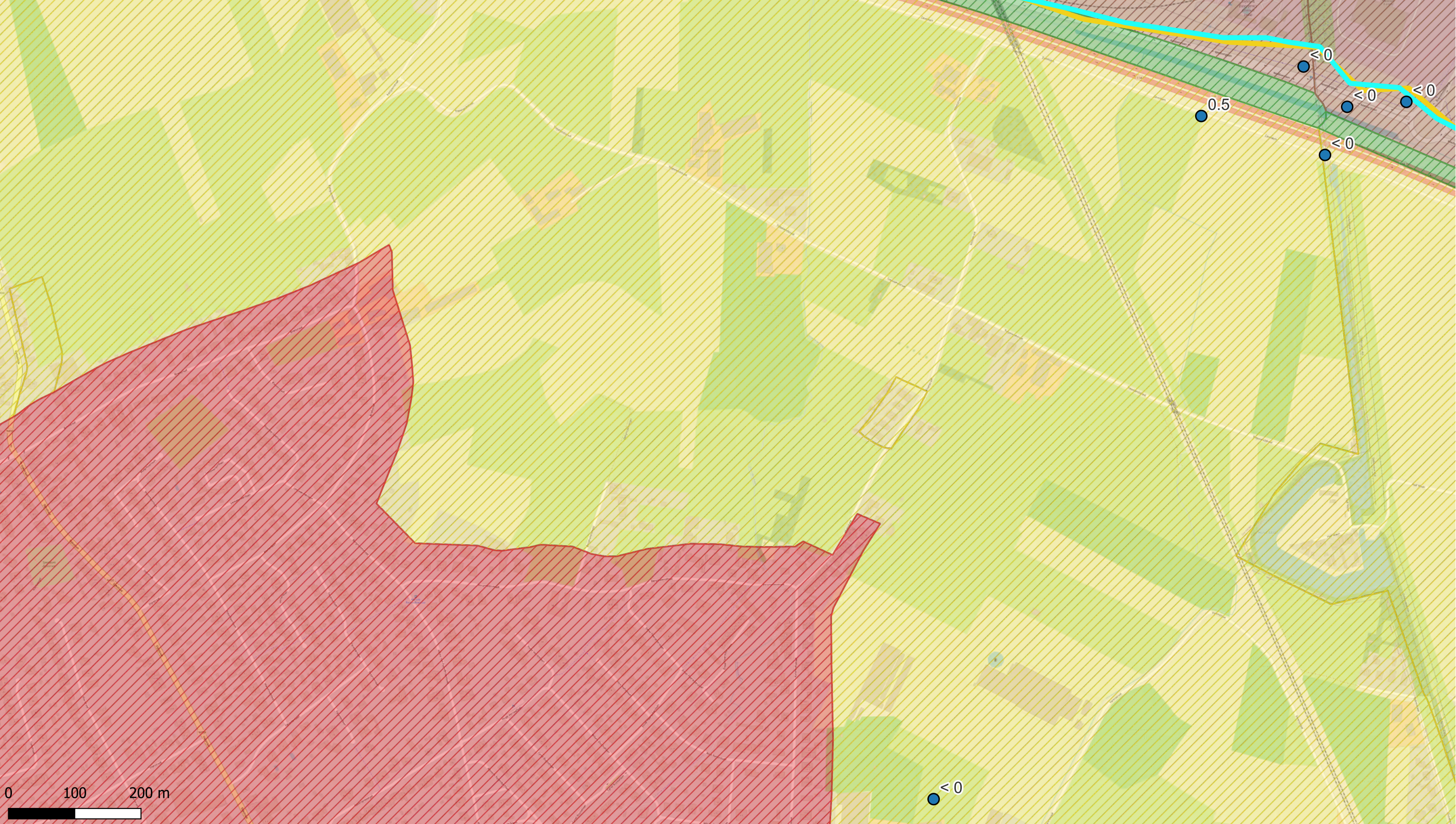
Figuur

Data range:
 01/01/2017 - 1/11/2023

Titel: Beschrijvend bodemonderzoek - 3M site en omgeving.

Beschrijving:
 Concentraties in het vaste deel van de aarde - µg/kg ds
 Som PFCA (1,5-2 m-mv - µg/kg ds)
 De maximale concentratie uit het interval is weergegeven.

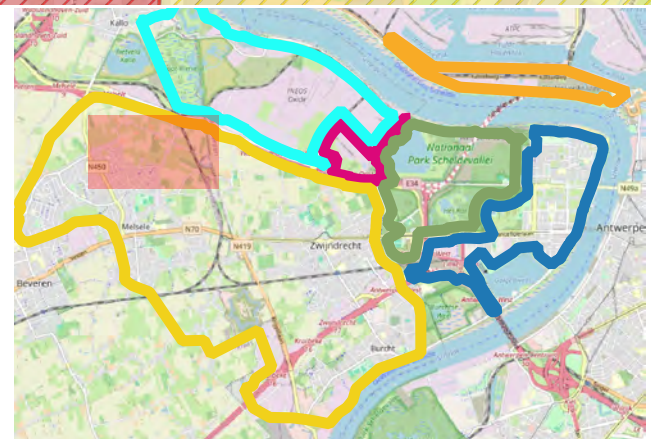
© OpenStreetMap-contributors



- Deelzones projectgebied**
- 3M-site
 - Industriezone
 - Natuurgebieden
 - Gebied ten zuiden van E34
 - Linkeroever
 - Rechteroever

- Landuse**
- Type I - Natural
 - Type II - Agricultural
 - Type III - Urban
 - Type IV - Recreational
 - Type V - Industrial

- Som PFCA (1,5-2 m-mv - µg/kg ds)**
- < 3 (RW)
 - 3 - 4,3 (BSN I, II, III)
 - 4,3 - 89 (BSN III)
 - 89 - 643 (BSN IV, V)
 - >643



ERM N.V.
 Kantersteen 47
 1000 Brussel
 Tel.: +32 2 550 02 80
 Fax.: +32 2 287 36 79



Schaal:
1:5229,63

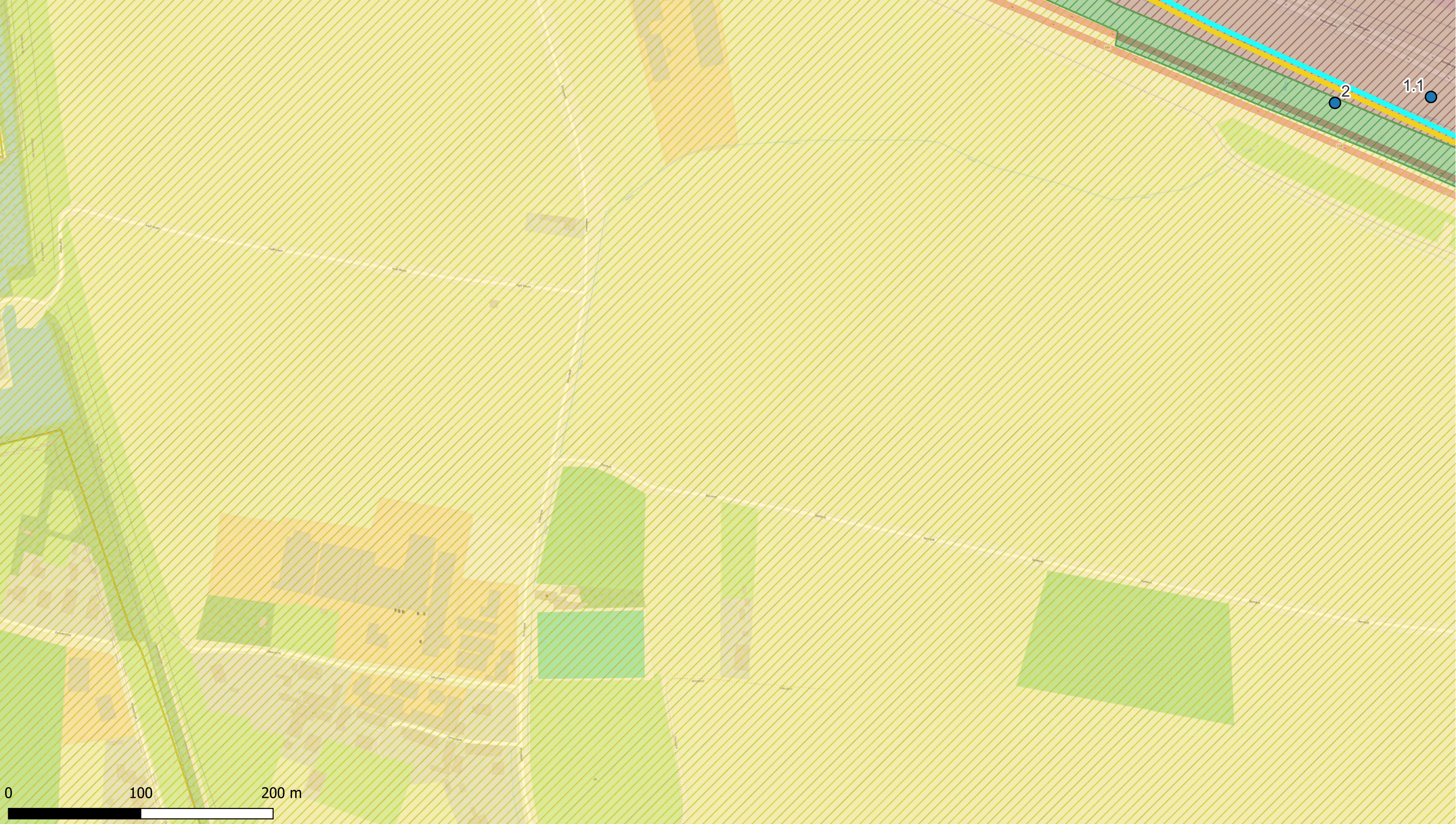
Figuur

Data range:
01/01/2017 - 1/11/2023

Titel: Beschrijvend bodemonderzoek - 3M site en omgeving.

Beschrijving:
 Concentraties in het vaste deel van de aarde - µg/kg ds
 Som PFCA (1,5-2 m-mv - µg/kg ds)
 De maximale concentratie uit het interval is weergegeven.

© OpenStreetMap-contributors



Deelzones projectgebied

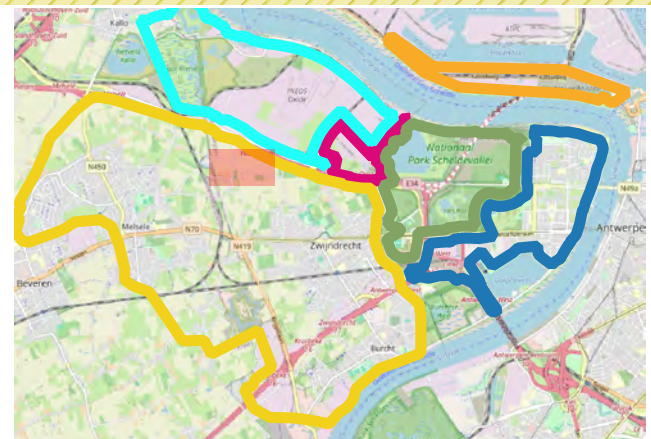
- 3M-site
- Industriezone
- Natuurgebieden
- Gebied ten zuiden van E34
- Linkeroever
- Rechteroever

Landuse

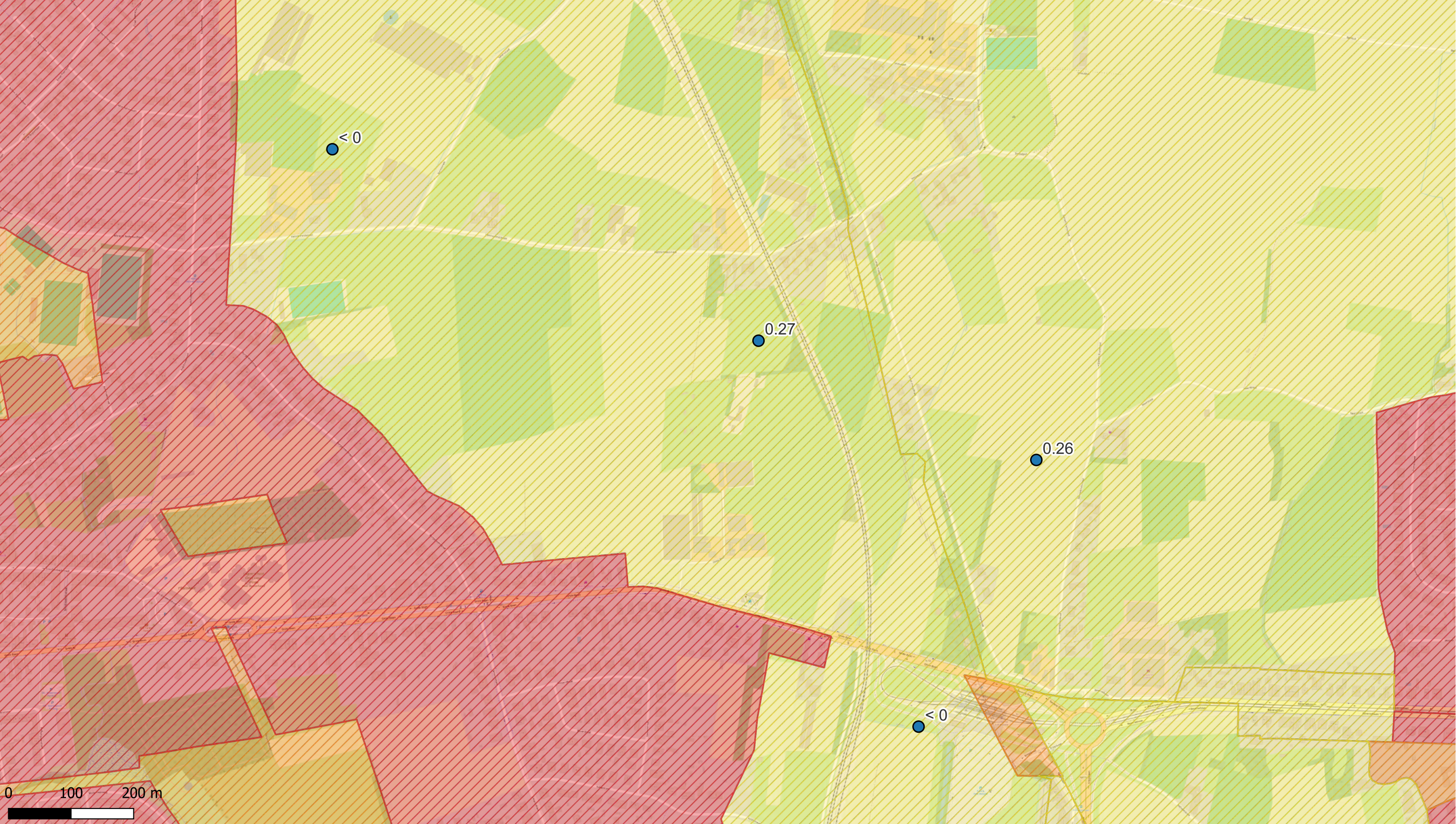
- Type I - Natural
- Type II - Agricultural
- Type III - Urban
- Type IV - Recreational
- Type V - Industrial

Som PFCA (1,5-2 m-mv - µg/kg ds)

- < 3 (RW)
- 3 - 4,3 (BSN I, II, III)
- 4,3 - 89 (BSN III)
- 89 - 643 (BSN IV, V)
- >643



<p>ERM N.V. Kantersteen 47 1000 Brussel Tel.: +32 2 550 02 80 Fax.: +32 2 287 36 79</p>	
<p>Schaal: 1:2619,05</p>	<p>Titel: Beschrijvend bodemonderzoek - 3M site en omgeving.</p>
<p>Figuur</p>	<p>Beschrijving: Concentraties in het vaste deel van de aarde - µg/kg ds Som PFCA (1,5-2 m-mv - µg/kg ds) De maximale concentratie uit het interval is weergegeven.</p>
<p>Data range: 01/01/2017 - 1/11/2023</p>	<p>© OpenStreetMap-contributors</p>



Deelzones projectgebied

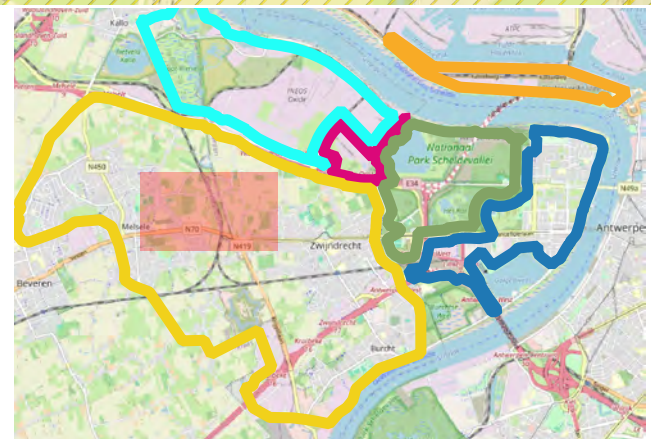
- 3M-site
- Industriezone
- Natuurgebieden
- Gebied ten zuiden van E34
- Linkeroever
- Rechteroever

Landuse

- Type I - Natural
- Type II - Agricultural
- Type III - Urban
- Type IV - Recreational
- Type V - Industrial

Som PFCA (1,5-2 m-mv - µg/kg ds)

- < 3 (RW)
- 3 - 4,3 (BSN I, II, III)
- 4,3 - 89 (BSN III)
- 89 - 643 (BSN IV, V)
- >643



ERM N.V.

Kantersteen 47
1000 Brussel
Tel.: +32 2 550 02 80
Fax.: +32 2 287 36 79



Schaal:

1:5536,4

Figuur

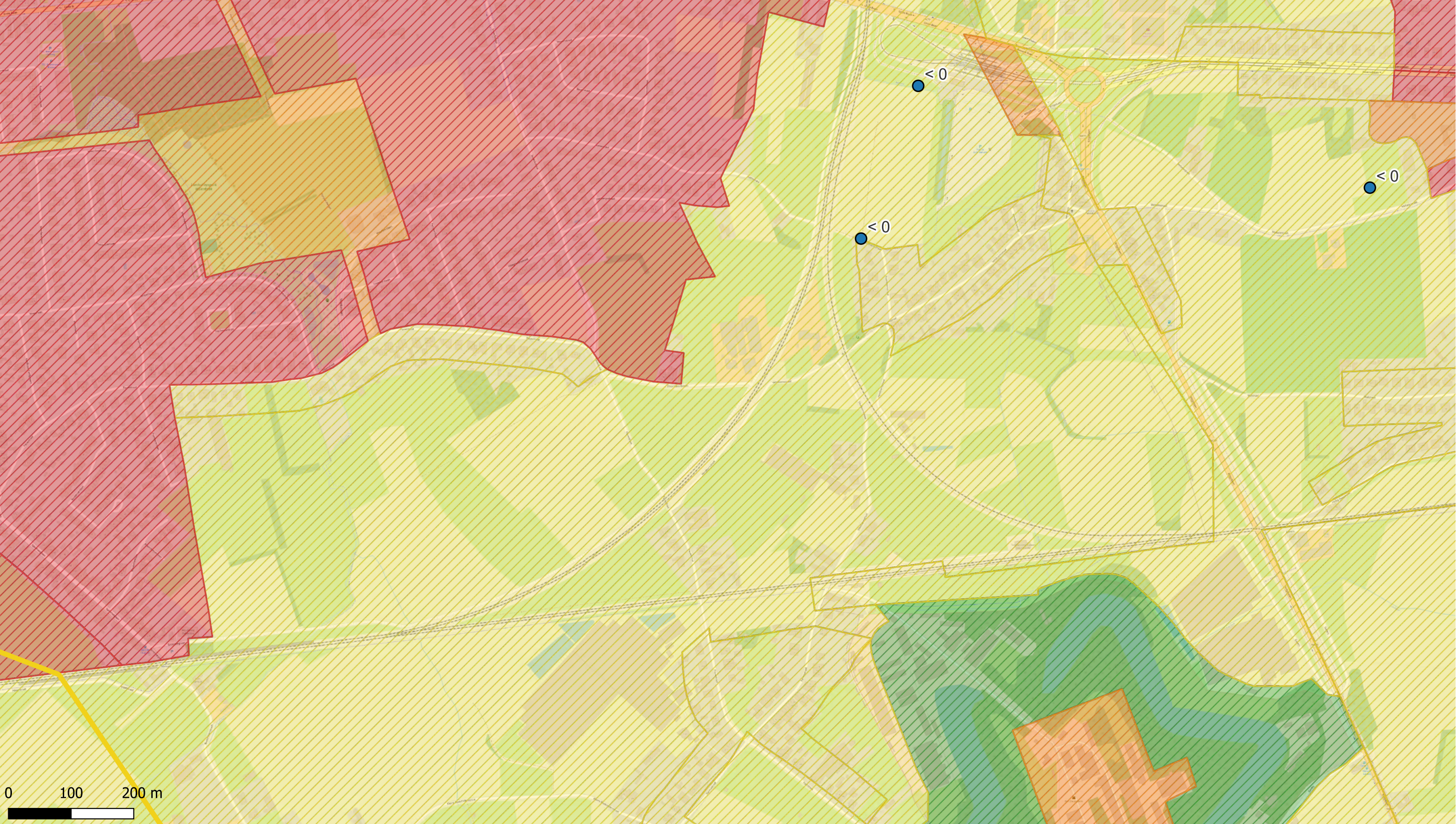
Data range:

01/01/2017 - 1/11/2023

Titel: Beschrijvend bodemonderzoek - 3M site en omgeving.

Beschrijving:
Concentraties in het vaste deel van de aarde - µg/kg ds
Som PFCA (1,5-2 m-mv - µg/kg ds)
De maximale concentratie uit het interval is weergegeven.

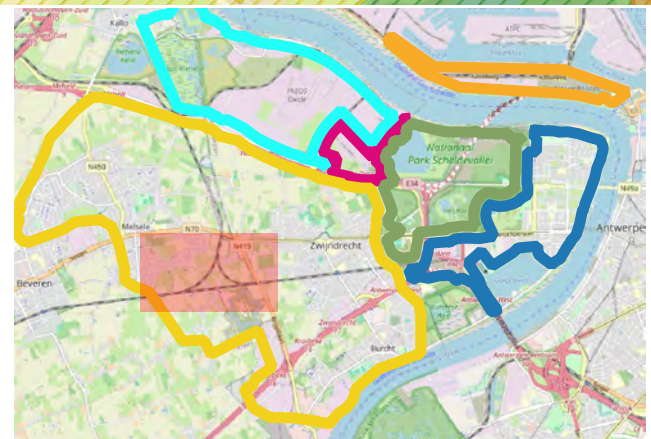
© OpenStreetMap-contributors



- Deelzones projectgebied**
- 3M-site
 - Industriezone
 - Natuurgebieden
 - Gebied ten zuiden van E34
 - Linkeroever
 - Rechteroever

- Landuse**
- Type I - Natural
 - Type II - Agricultural
 - Type III - Urban
 - Type IV - Recreational
 - Type V - Industrial

- Som PFCA (1,5-2 m-mv - µg/kg ds)**
- < 3 (RW)
 - 3 - 4,3 (BSN I, II, III)
 - 4,3 - 89 (BSN III)
 - 89 - 643 (BSN IV, V)
 - >643



ERM N.V.
 Kantersteen 47
 1000 Brussel
 Tel.: +32 2 550 02 80
 Fax.: +32 2 287 36 79



Schaal:
 1:5532,1

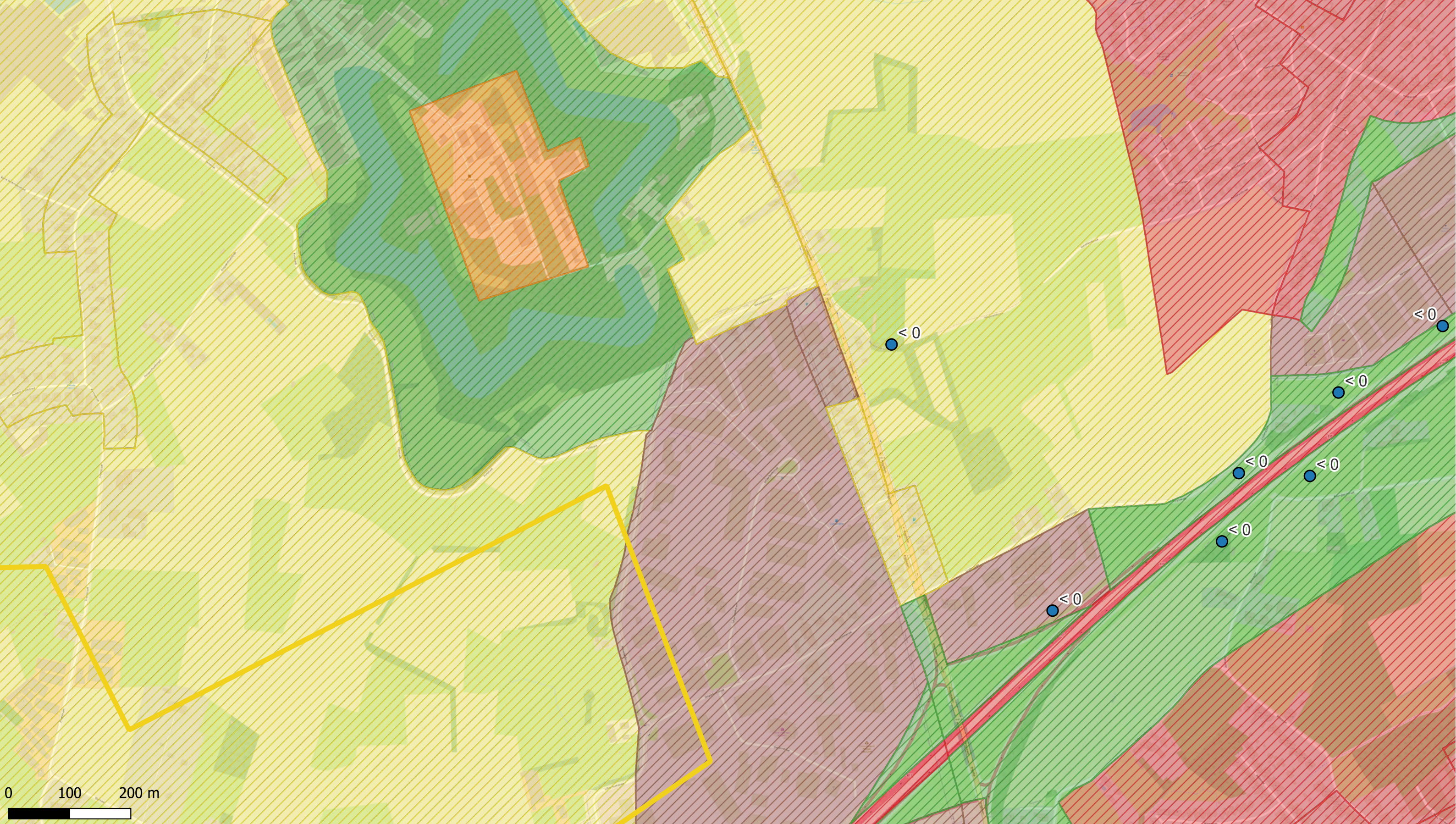
Figuur

Data range:
 01/01/2017 - 1/11/2023

Titel: Beschrijvend bodemonderzoek - 3M site en omgeving.

Beschrijving:
 Concentraties in het vaste deel van de aarde - µg/kg ds
 Som PFCA (1,5-2 m-mv - µg/kg ds)
 De maximale concentratie uit het interval is weergegeven.

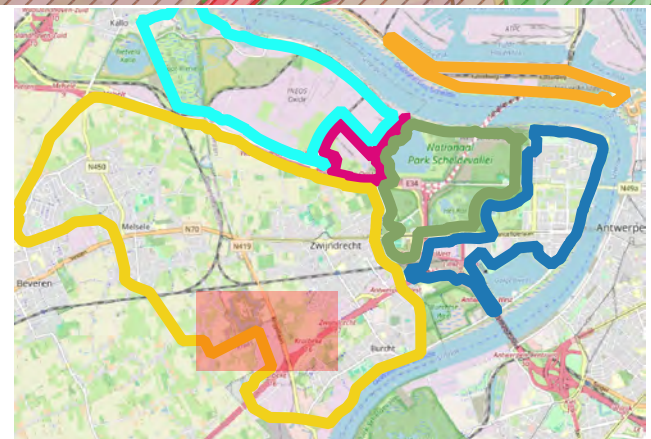
© OpenStreetMap-contributors



- Deelzones projectgebied**
- 3M-site
 - Industriezone
 - Natuurgebieden
 - Gebied ten zuiden van E34
 - Linkeroever
 - Rechteroever

- Landuse**
- Type I - Natural
 - Type II - Agricultural
 - Type III - Urban
 - Type IV - Recreational
 - Type V - Industrial

- Som PFCA (1,5-2 m-mv - µg/kg ds)**
- < 3 (RW)
 - 3 - 4,3 (BSN I, II, III)
 - 4,3 - 89 (BSN III)
 - 89 - 643 (BSN IV, V)
 - >643



ERM N.V.
 Kantersteen 47
 1000 Brussel
 Tel.: +32 2 550 02 80
 Fax.: +32 2 287 36 79



Schaal:
1:5665,48

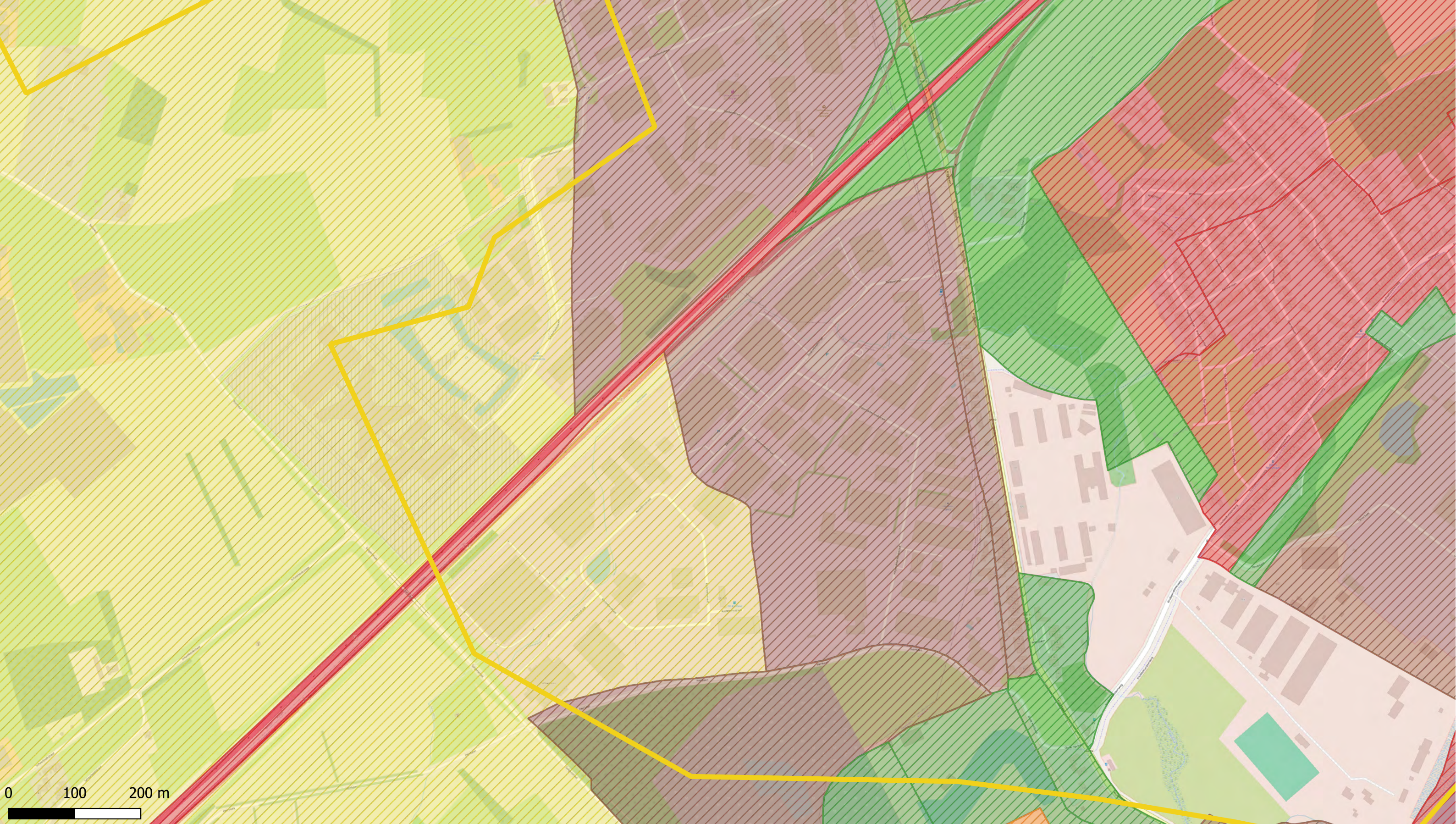
Figuur

Data range:
01/01/2017 - 1/11/2023

Titel: Beschrijvend bodemonderzoek - 3M site en omgeving.

Beschrijving:
 Concentraties in het vaste deel van de aarde - µg/kg ds
 Som PFCA (1,5-2 m-mv - µg/kg ds)
 De maximale concentratie uit het interval is weergegeven.

© OpenStreetMap-contributors

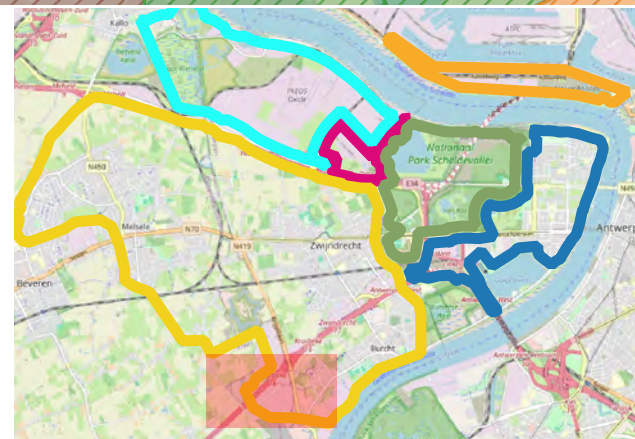


0 100 200 m

- Deelzones projectgebied**
- 3M-site
 - Industriezone
 - Natuurgebieden
 - Gebied ten zuiden van E34
 - Linkeroever
 - Rechteroever

- Landuse**
- Type I - Natural
 - Type II - Agricultural
 - Type III - Urban
 - Type IV - Recreational
 - Type V - Industrial

- Som PFCA (1,5-2 m-mv - µg/kg ds)**
- < 3 (RW)
 - 3 - 4,3 (BSN I, II, III)
 - 4,3 - 89 (BSN III)
 - 89 - 643 (BSN IV, V)
 - >643



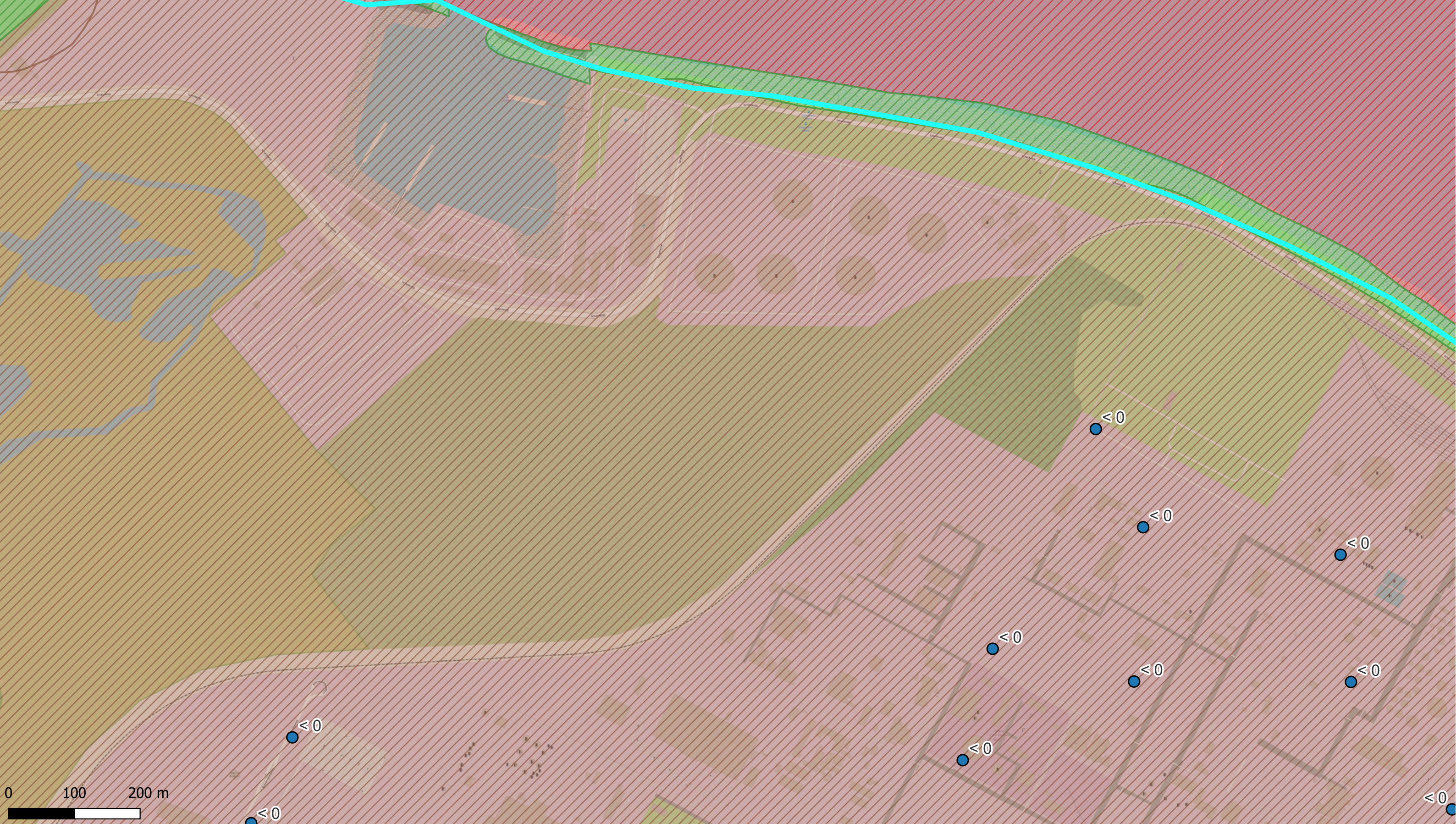
ERM N.V.
 Kantersteen 47
 1000 Brussel
 Tel.: +32 2 550 02 80
 Fax: +32 2 287 36 79



Schaal:
 1:5238,1
 Figuur

Titel: Beschrijvend bodemonderzoek - 3M site en omgeving.
 Beschrijving:
 Concentraties in het vaste deel van de aarde - µg/kg ds
 Som PFCA (1,5-2 m-mv - µg/kg ds)
 De maximale concentratie uit het interval is weergegeven.
 © OpenStreetMap-contributors

Data range:
 01/01/2017 - 1/11/2023



Deelzones projectgebied

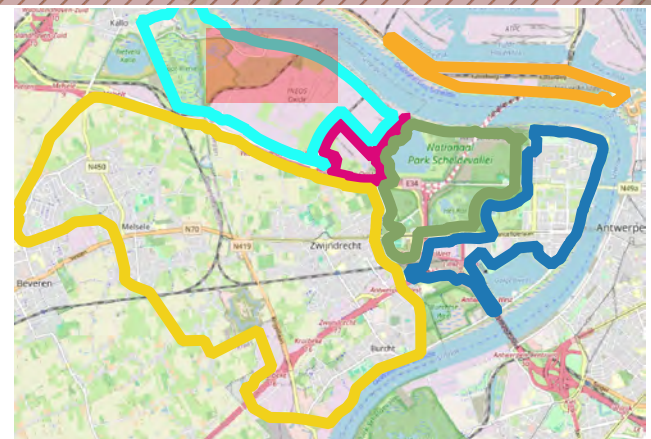
- 3M-site
- Industriezone
- Natuurgebieden
- Gebied ten zuiden van E34
- Linkeroever
- Rechteroever

Landuse

- Type I - Natural
- Type II - Agricultural
- Type III - Urban
- Type IV - Recreational
- Type V - Industrial

Som PFCA (1,5-2 m-mv - µg/kg ds)

- < 3 (RW)
- 3 - 4,3 (BSN I, II, III)
- 4,3 - 89 (BSN III)
- 89 - 643 (BSN IV, V)
- >643



ERM N.V.
 Kantersteen 47
 1000 Brussel
 Tel.: +32 2 550 02 80
 Fax.: +32 2 287 36 79



Schaal:
1:5264,57

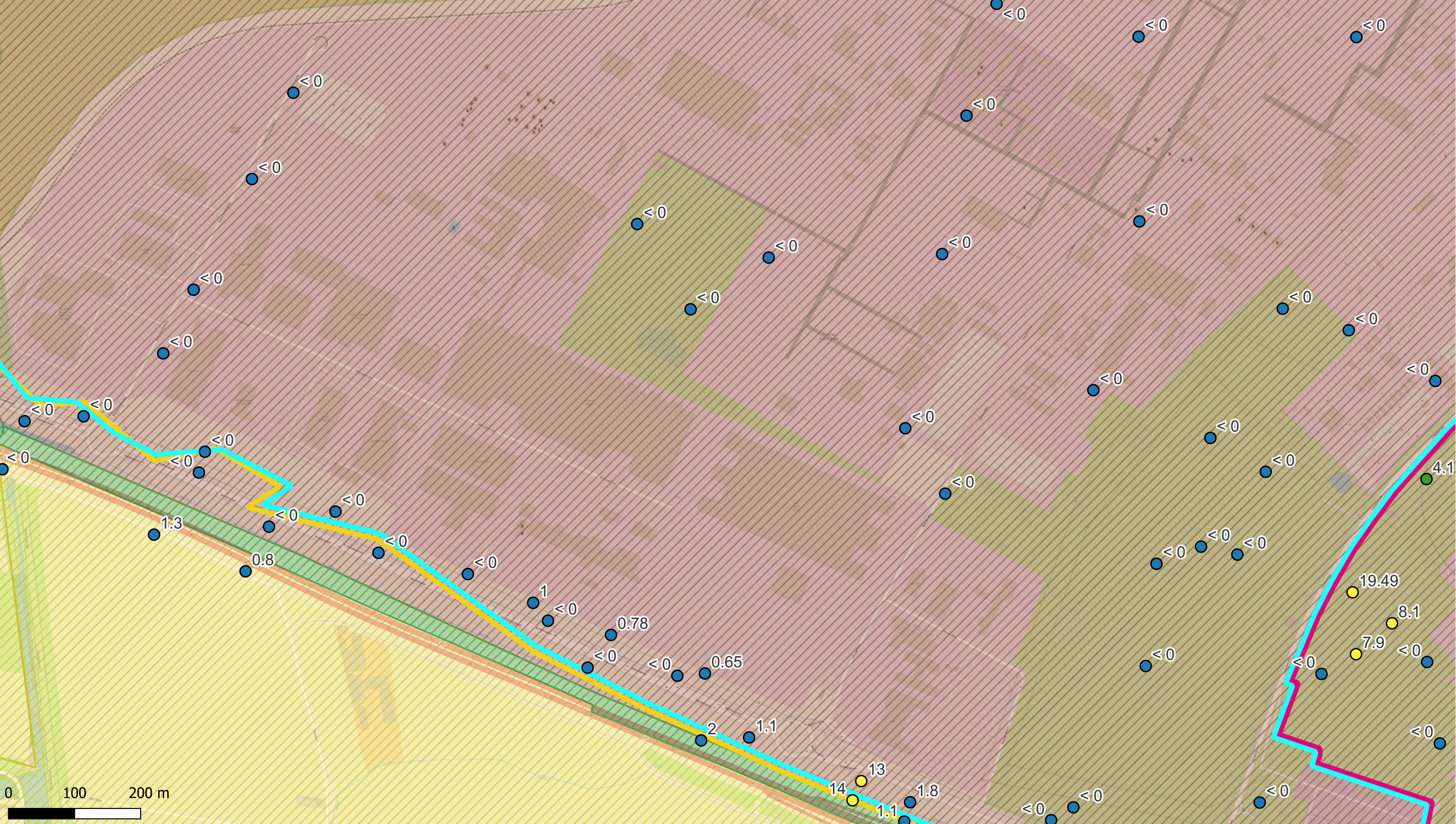
Figuur

Data range:
 01/01/2017 - 1/11/2023

Titel: Beschrijvend bodemonderzoek - 3M site en omgeving.

Beschrijving:
 Concentraties in het vaste deel van de aarde - µg/kg ds
 Som PFCA (1,5-2 m-mv - µg/kg ds)
 De maximale concentratie uit het interval is weergegeven.

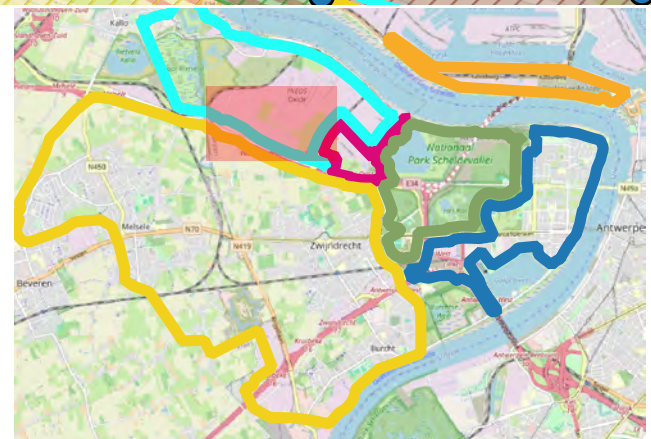
© OpenStreetMap-contributors




- Deelzones projectgebied**
- █ 3M-site
 - █ Industriezone
 - █ Natuurgebieden
 - █ Gebied ten zuiden van E34
 - █ Linkeroever
 - █ Rechteroever

- Landuse**
- █ Type I - Natural
 - █ Type II - Agricultural
 - █ Type III - Urban
 - █ Type IV - Recreational
 - █ Type V - Industrial

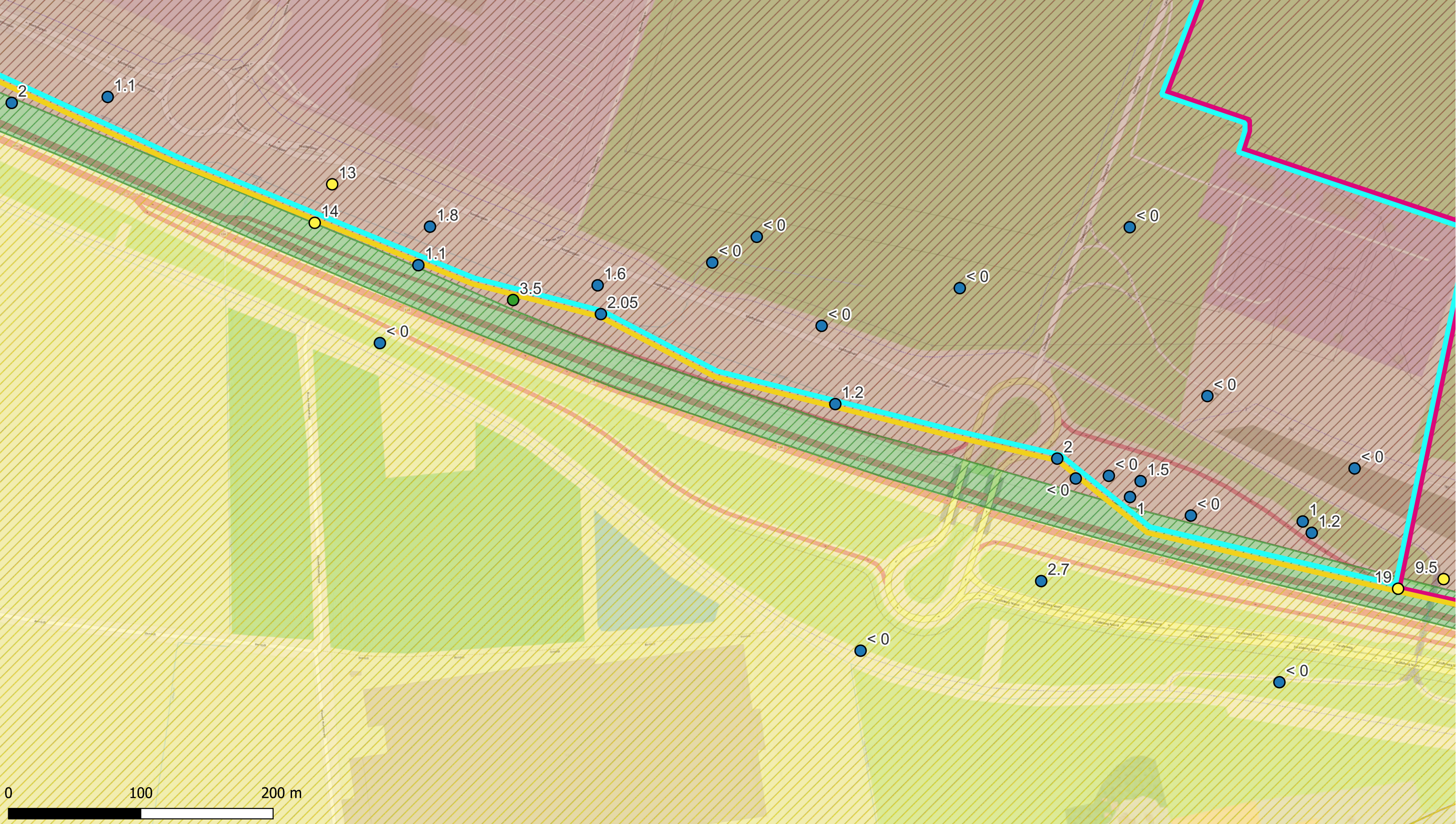
- Som PFCA (1,5-2 m-mv - µg/kg ds)**
- < 3 (RW)
 - 3 - 4,3 (BSN I, II, III)
 - 4,3 - 89 (BSN III)
 - 89 - 643 (BSN IV, V)
 - >643



ERM N.V.
 Kantersteen 47
 1000 Brussel
 Tel.: +32 2 550 02 80
 Fax.: +32 2 287 36 79



Schaal: 1:5242,47	Titel: Beschrijvend bodemonderzoek - 3M site en omgeving.
Figuur	Beschrijving: Concentraties in het vaste deel van de aarde - µg/kg ds Som PFCA (1,5-2 m-mv - µg/kg ds) De maximale concentratie uit het interval is weergegeven.
Data range: 01/01/2017 - 1/11/2023	© OpenStreetMap-contributors



Deelzones projectgebied

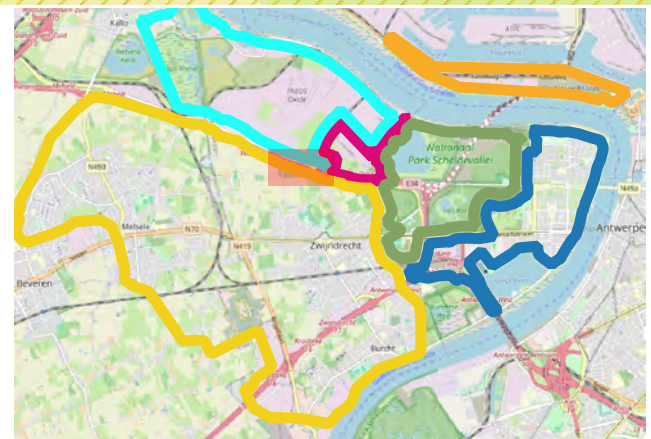
- ▬ 3M-site
- ▬ Industriezone
- ▬ Natuurgebieden
- ▬ Gebied ten zuiden van E34
- ▬ Linkeroever
- ▬ Rechteroever

Landuse

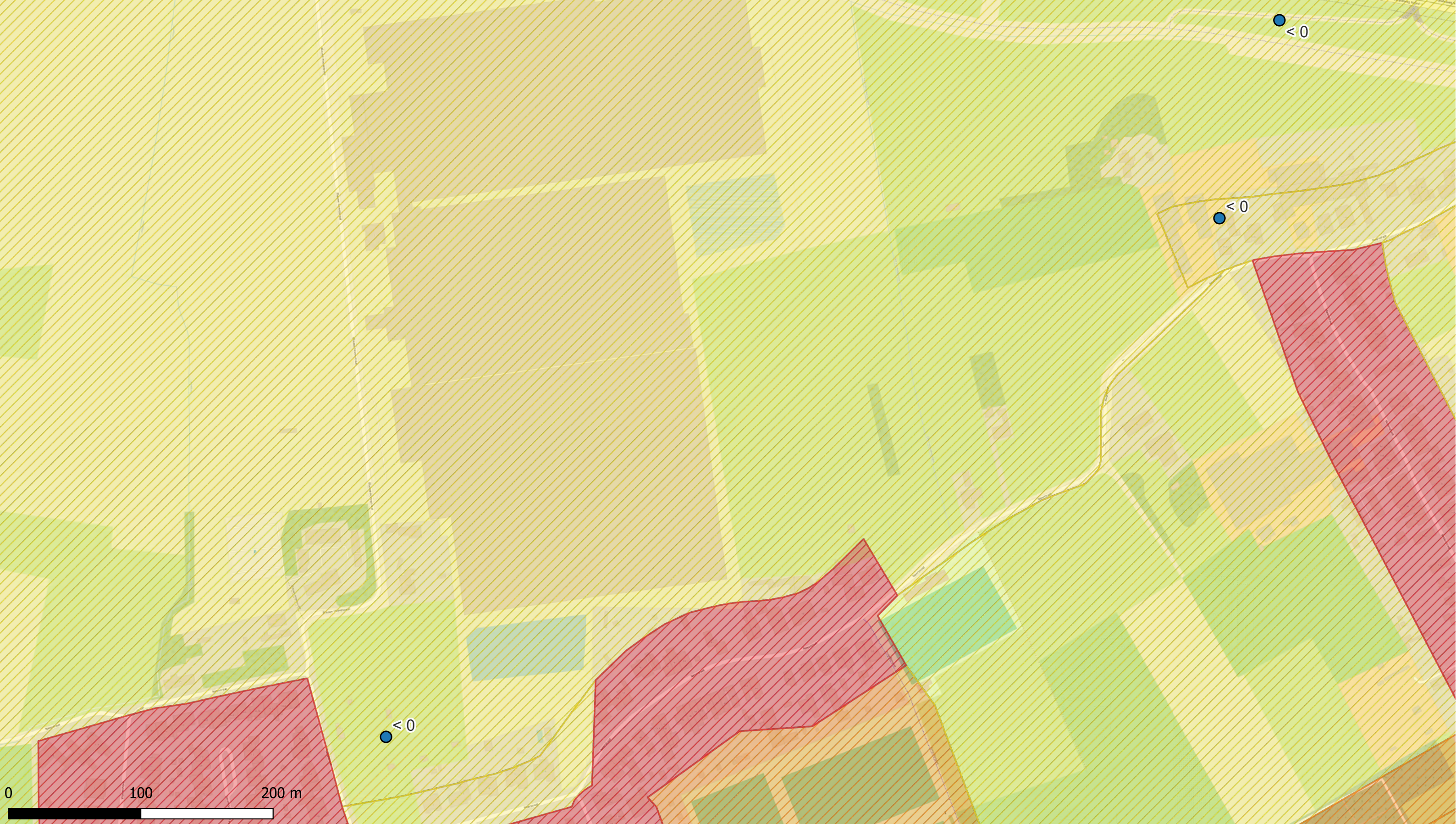
- ▨ Type I - Natural
- ▨ Type II - Agricultural
- ▨ Type III - Urban
- ▨ Type IV - Recreational
- ▨ Type V - Industrial

Som PFCA (1,5-2 m-mv - µg/kg ds)

- < 3 (RW)
- 3 - 4,3 (BSN I, II, III)
- 4,3 - 89 (BSN III)
- 89 - 643 (BSN IV, V)
- >643



<p>ERM N.V.</p> <p>Kantersteen 47 1000 Brussel Tel.: +32 2 550 02 80 Fax.: +32 2 287 36 79</p>	
<p>Schaal: 1:2619,05</p>	<p>Titel: Beschrijvend bodemonderzoek - 3M site en omgeving.</p>
<p>Figuur</p>	<p>Beschrijving: Concentraties in het vaste deel van de aarde - µg/kg ds Som PFCA (1,5-2 m-mv - µg/kg ds) De maximale concentratie uit het interval is weergegeven.</p>
<p>Data range: 01/01/2017 - 1/11/2023</p>	<p>© OpenStreetMap-contributors</p>




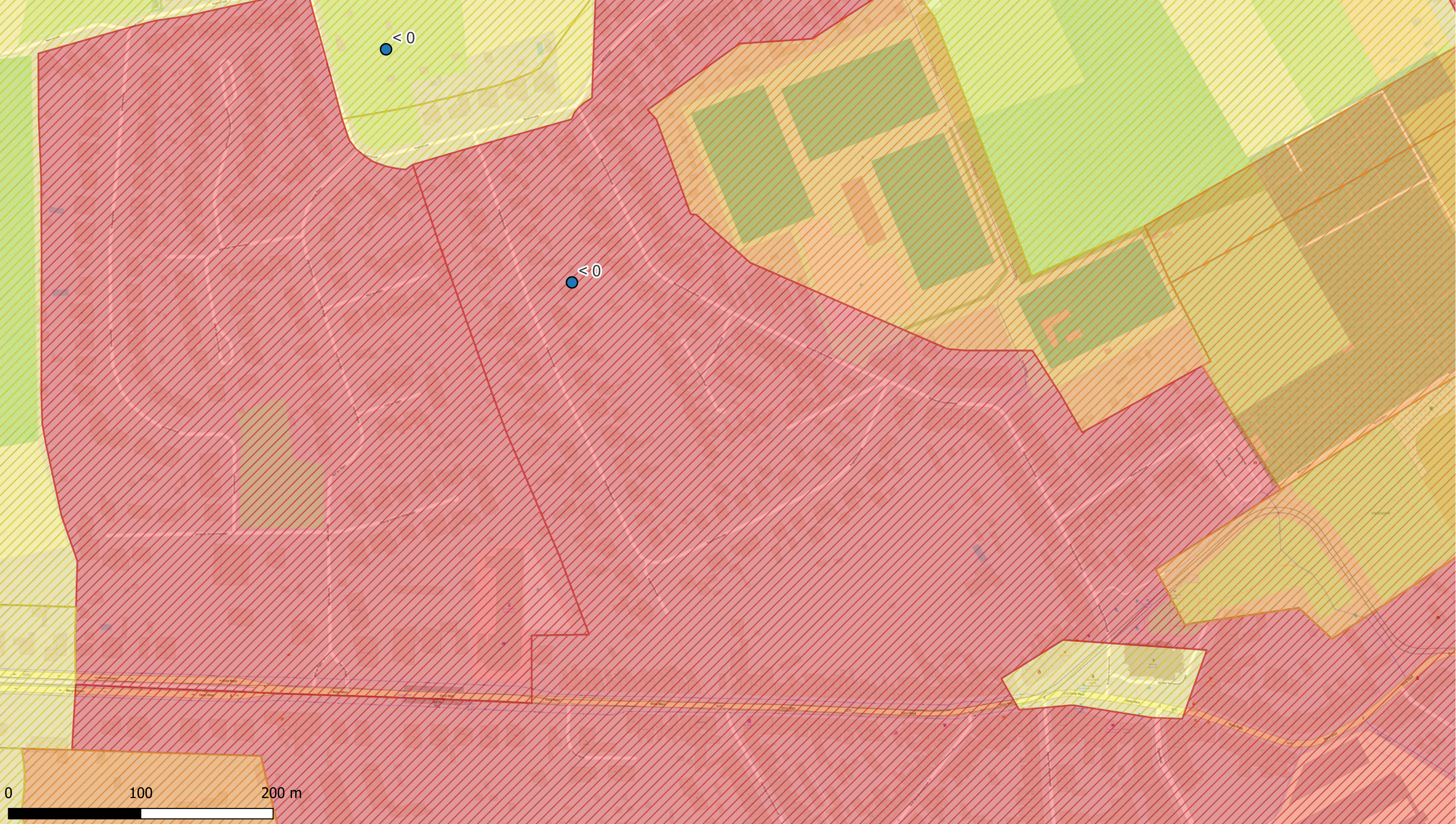
- Deelzones projectgebied**
- 3M-site
 - Industriezone
 - Natuurgebieden
 - Gebied ten zuiden van E34
 - Linkeroever
 - Rechteroever

- Landuse**
- Type I - Natural
 - Type II - Agricultural
 - Type III - Urban
 - Type IV - Recreational
 - Type V - Industrial

- Som PFCA (1,5-2 m-mv - µg/kg ds)**
- < 3 (RW)
 - 3 - 4,3 (BSN I, II, III)
 - 4,3 - 89 (BSN III)
 - 89 - 643 (BSN IV, V)
 - >643



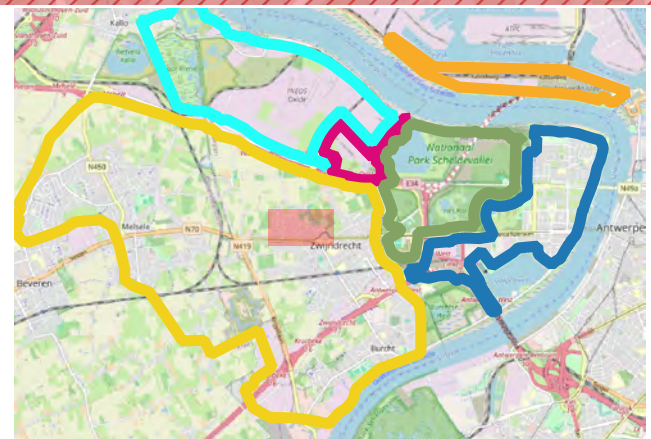
ERM N.V. Kantersteen 47 1000 Brussel Tel.: +32 2 550 02 80 Fax.: +32 2 287 36 79		 ERM
Schaal: 1:2619,05	Titel: Beschrijvend bodemonderzoek - 3M site en omgeving.	
Figuur	Beschrijving: Concentraties in het vaste deel van de aarde - µg/kg ds Som PFCA (1,5-2 m-mv - µg/kg ds) De maximale concentratie uit het interval is weergegeven.	
Data range: 01/01/2017 - 1/11/2023	© OpenStreetMap-contributors	



- Deelzones projectgebied**
- 3M-site
 - Industriezone
 - Natuurgebieden
 - Gebied ten zuiden van E34
 - Linkeroever
 - Rechteroever

- Landuse**
- Type I - Natural
 - Type II - Agricultural
 - Type III - Urban
 - Type IV - Recreational
 - Type V - Industrial

- Som PFCA (1,5-2 m-mv - µg/kg ds)**
- < 3 (RW)
 - 3 - 4,3 (BSN I, II, III)
 - 4,3 - 89 (BSN III)
 - 89 - 643 (BSN IV, V)
 - >643



ERM N.V.
 Kantersteen 47
 1000 Brussel
 Tel.: +32 2 550 02 80
 Fax.: +32 2 287 36 79



Schaal:
1:2619,14

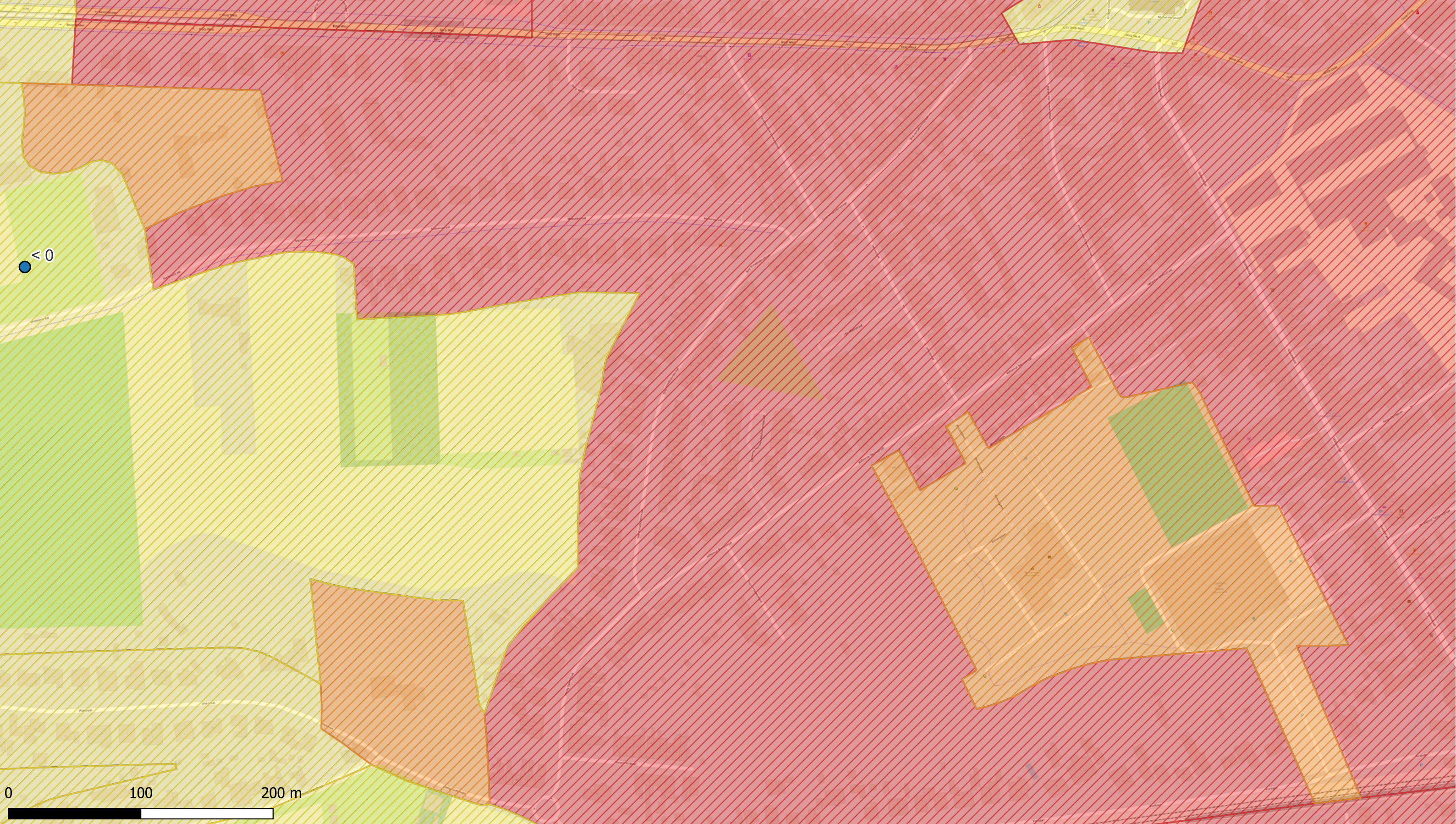
Figuur

Data range:
 01/01/2017 - 1/11/2023

Titel: Beschrijvend bodemonderzoek - 3M site en omgeving.

Beschrijving:
 Concentraties in het vaste deel van de aarde - µg/kg ds
 Som PFCA (1,5-2 m-mv - µg/kg ds)
 De maximale concentratie uit het interval is weergegeven.

© OpenStreetMap-contributors



Deelzones projectgebied

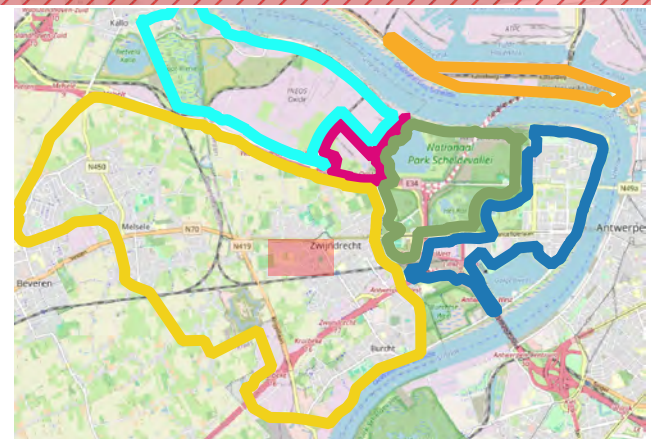
- 3M-site
- Industriezone
- Natuurgebieden
- Gebied ten zuiden van E34
- Linkeroever
- Rechteroever

Landuse

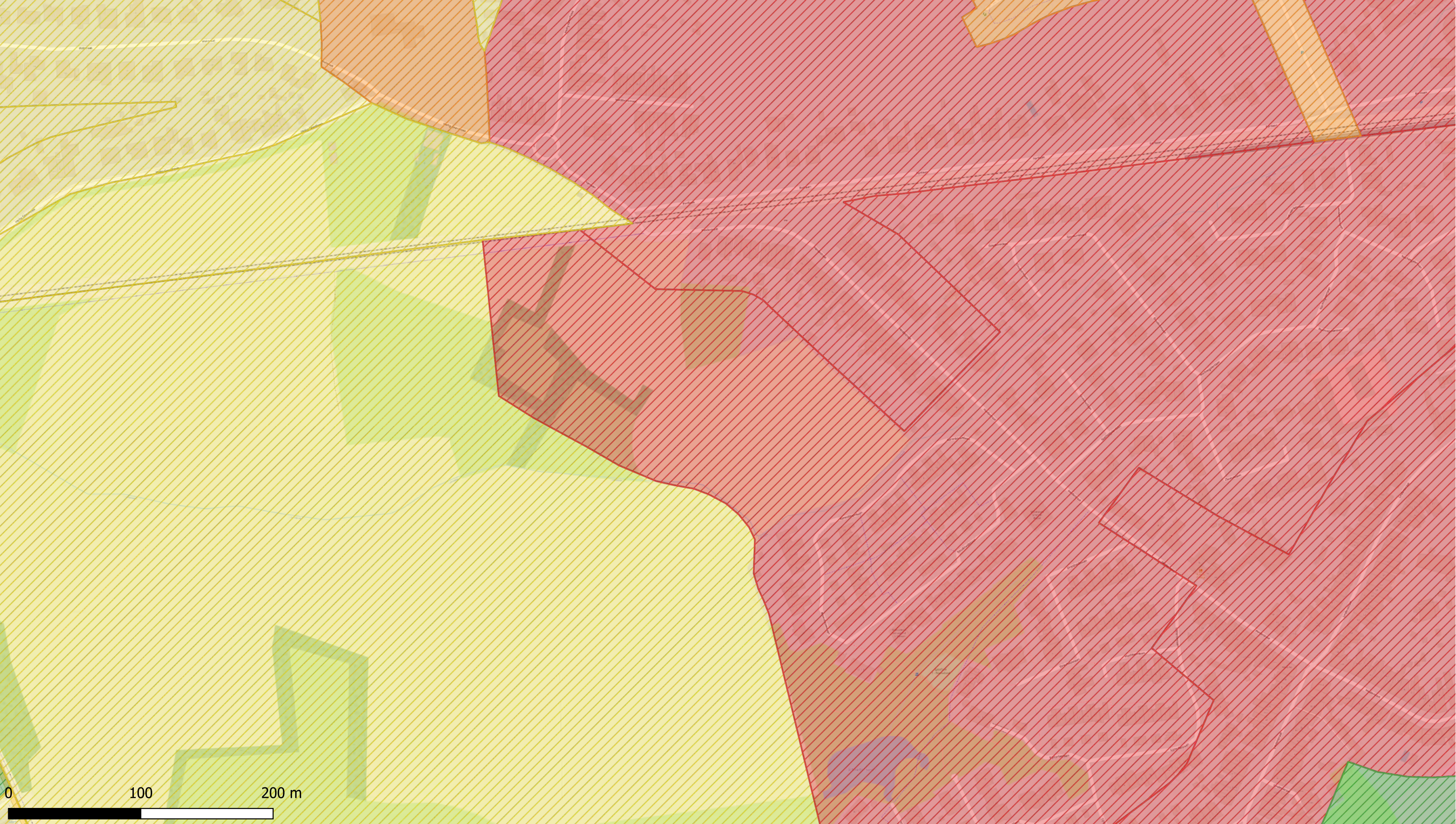
- Type I - Natural
- Type II - Agricultural
- Type III - Urban
- Type IV - Recreational
- Type V - Industrial

Som PFCA (1,5-2 m-mv - µg/kg ds)

- < 3 (RW)
- 3 - 4,3 (BSN I, II, III)
- 4,3 - 89 (BSN III)
- 89 - 643 (BSN IV, V)
- >643



ERM N.V. Kantersteen 47 1000 Brussel Tel.: +32 2 550 02 80 Fax.: +32 2 287 36 79	
Schaal: 1:2619,05	Titel: Beschrijvend bodemonderzoek - 3M site en omgeving.
Figuur	Beschrijving: Concentraties in het vaste deel van de aarde - µg/kg ds Som PFCA (1,5-2 m-mv - µg/kg ds) De maximale concentratie uit het interval is weergegeven.
Data range: 01/01/2017 - 1/11/2023	© OpenStreetMap-contributors



Deelzones projectgebied

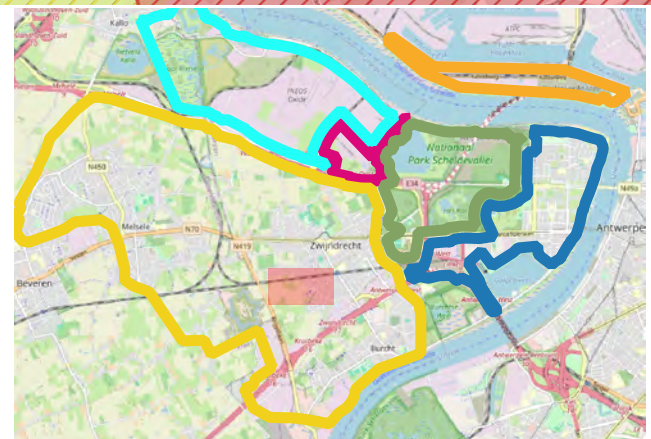
- 3M-site
- Industriezone
- Natuurgebieden
- Gebied ten zuiden van E34
- Linkeroever
- Rechteroever

Landuse

- Type I - Natural
- Type II - Agricultural
- Type III - Urban
- Type IV - Recreational
- Type V - Industrial

Som PFCA (1,5-2 m-mv - µg/kg ds)

- < 3 (RW)
- 3 - 4,3 (BSN I, II, III)
- 4,3 - 89 (BSN III)
- 89 - 643 (BSN IV, V)
- >643



ERM N.V.

Kantersteen 47
1000 Brussel
Tel.: +32 2 550 02 80
Fax.:+32 2 287 36 79



Schaal: 1:2619,05

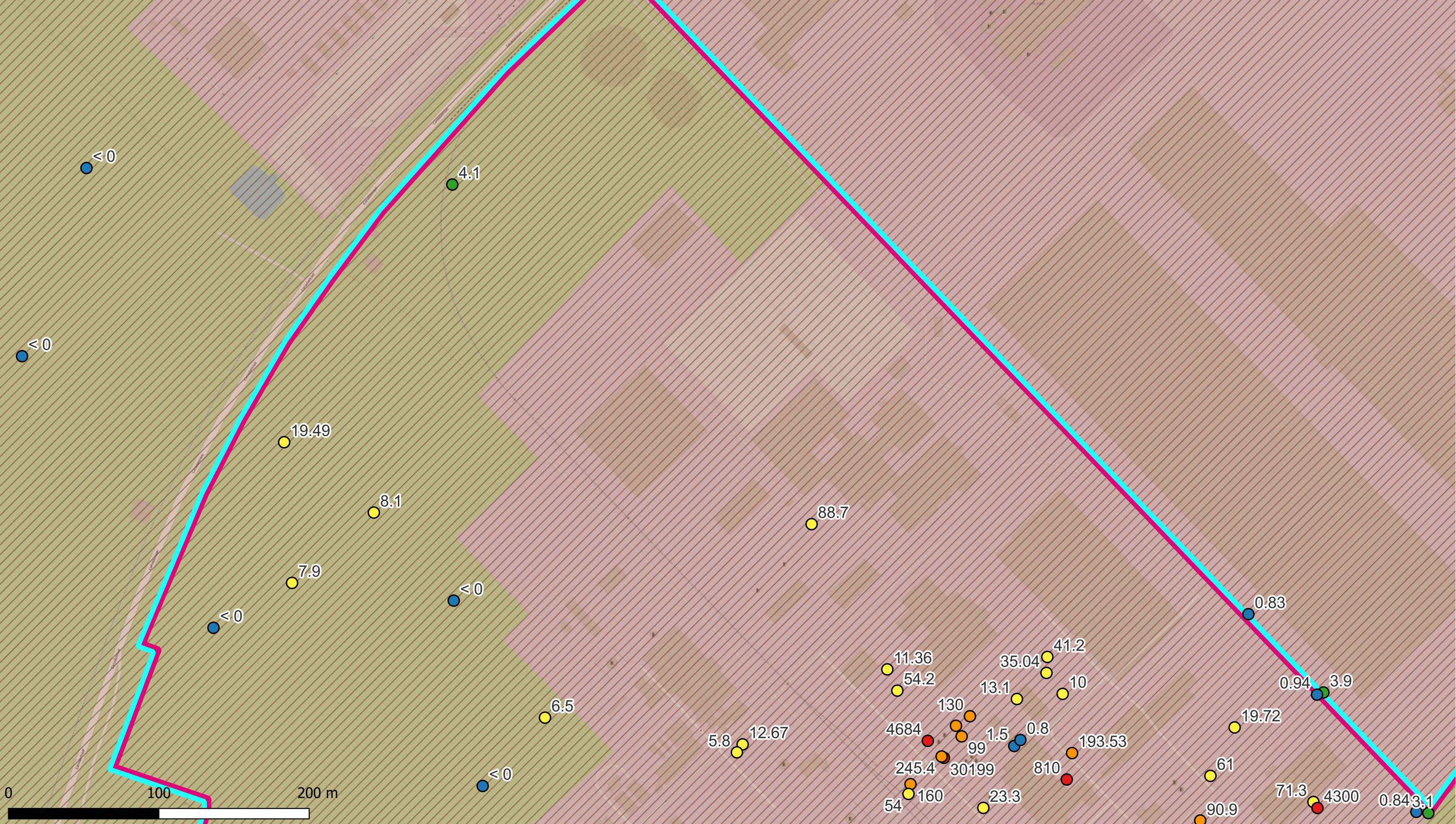
Figuur

Data range: 01/01/2017 - 1/11/2023

Titel: Beschrijvend bodemonderzoek - 3M site en omgeving.

Beschrijving:
Concentraties in het vaste deel van de aarde - µg/kg ds
Som PFCA (1,5-2 m-mv - µg/kg ds)
De maximale concentratie uit het interval is weergegeven.

© OpenStreetMap-contributors



Deelzones projectgebied

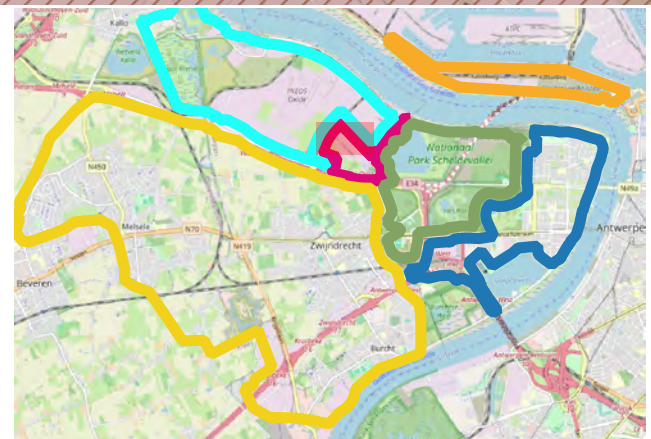
- █ 3M-site
- █ Industriezone
- █ Natuurgebieden
- █ Gebied ten zuiden van E34
- █ Linkeroever
- █ Rechteroever

Landuse

- ▨ Type I - Natural
- ▨ Type II - Agricultural
- ▨ Type III - Urban
- ▨ Type IV - Recreational
- ▨ Type V - Industrial

Som PFCA (1,5-2 m-mv - µg/kg ds)

- < 3 (RW)
- 3 - 4,3 (BSN I, II, III)
- 4,3 - 89 (BSN III)
- 89 - 643 (BSN IV, V)
- >643



ERM N.V.

Kantersteen 47
1000 Brussel
Tel.: +32 2 550 02 80
Fax.:+32 2 287 36 79



Schaal:

1:2304,62

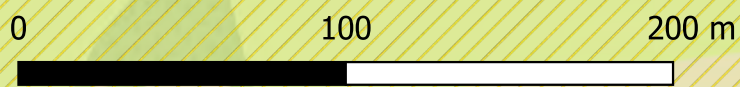
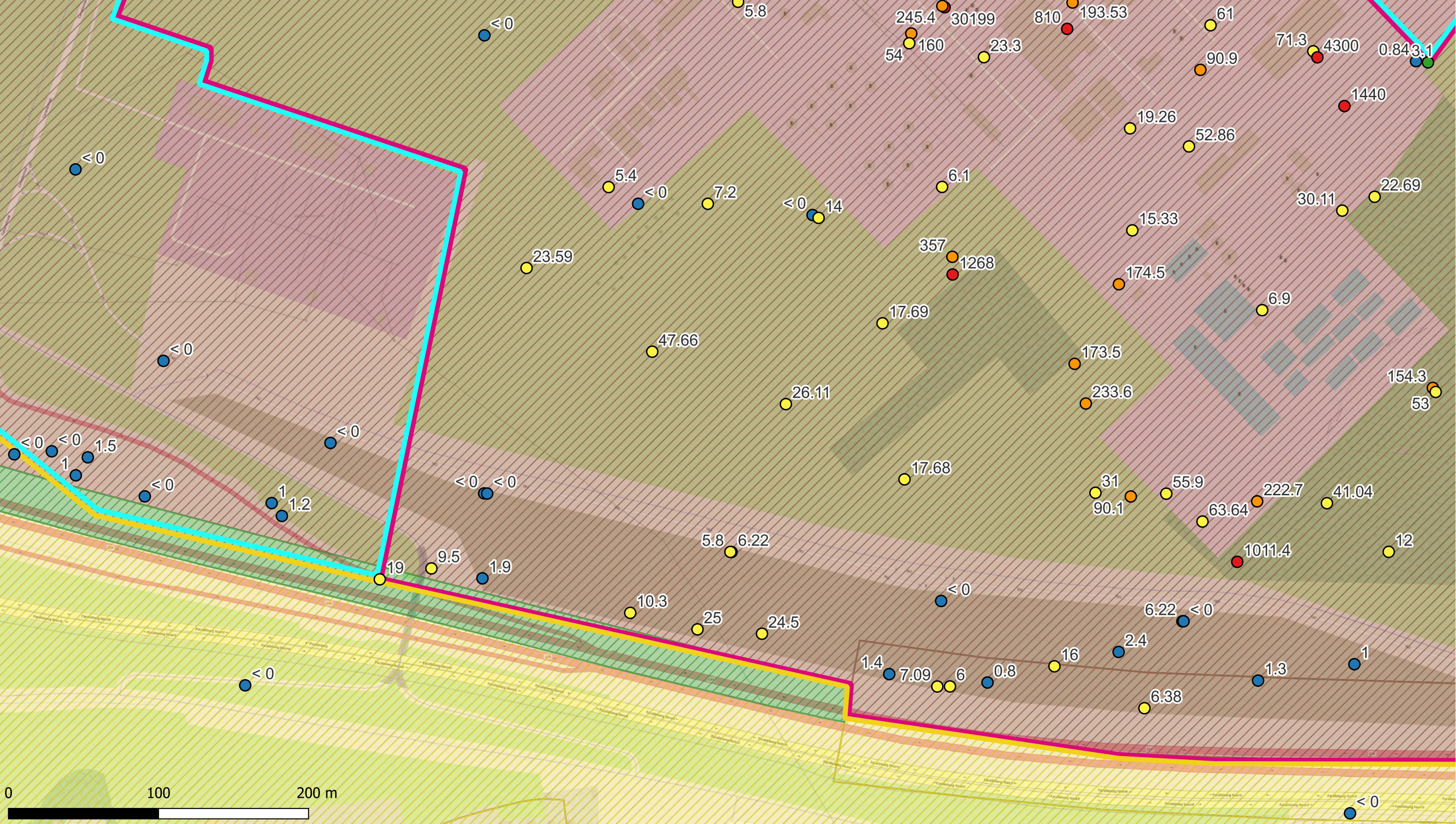
Figuur

Data range:
01/01/2017 - 1/11/2023

Titel: Beschrijvend bodemonderzoek - 3M site en omgeving.

Beschrijving:
Concentraties in het vaste deel van de aarde - µg/kg ds
Som PFCA (1,5-2 m-mv - µg/kg ds)
De maximale concentratie uit het interval is weergegeven.

© OpenStreetMap-contributors



Deelzones projectgebied

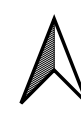
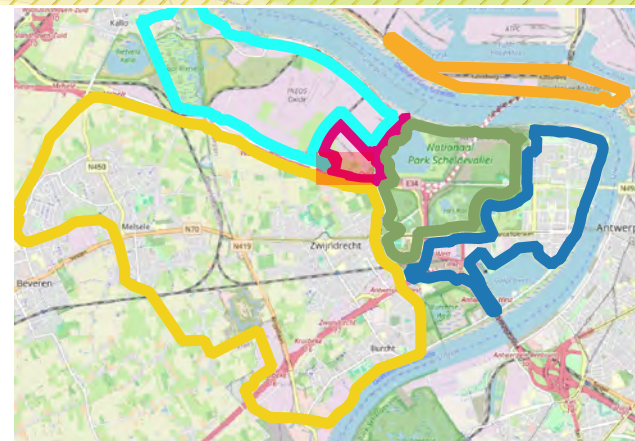
- 3M-site
- Industriezone
- Natuurgebieden
- Gebied ten zuiden van E34
- Linkeroever
- Rechteroever

Landuse

- Type I - Natural
- Type II - Agricultural
- Type III - Urban
- Type IV - Recreational
- Type V - Industrial

Som PFCA (1,5-2 m-mv - µg/kg ds)

- < 3 (RW)
- 3 - 4,3 (BSN I, II, III)
- 4,3 - 89 (BSN III)
- 89 - 643 (BSN IV, V)
- > 643



ERM N.V.
 Kantersteen 47
 1000 Brussel
 Tel.: +32 2 550 02 80
 Fax.: +32 2 287 36 79



Schaal:
1:2309,69

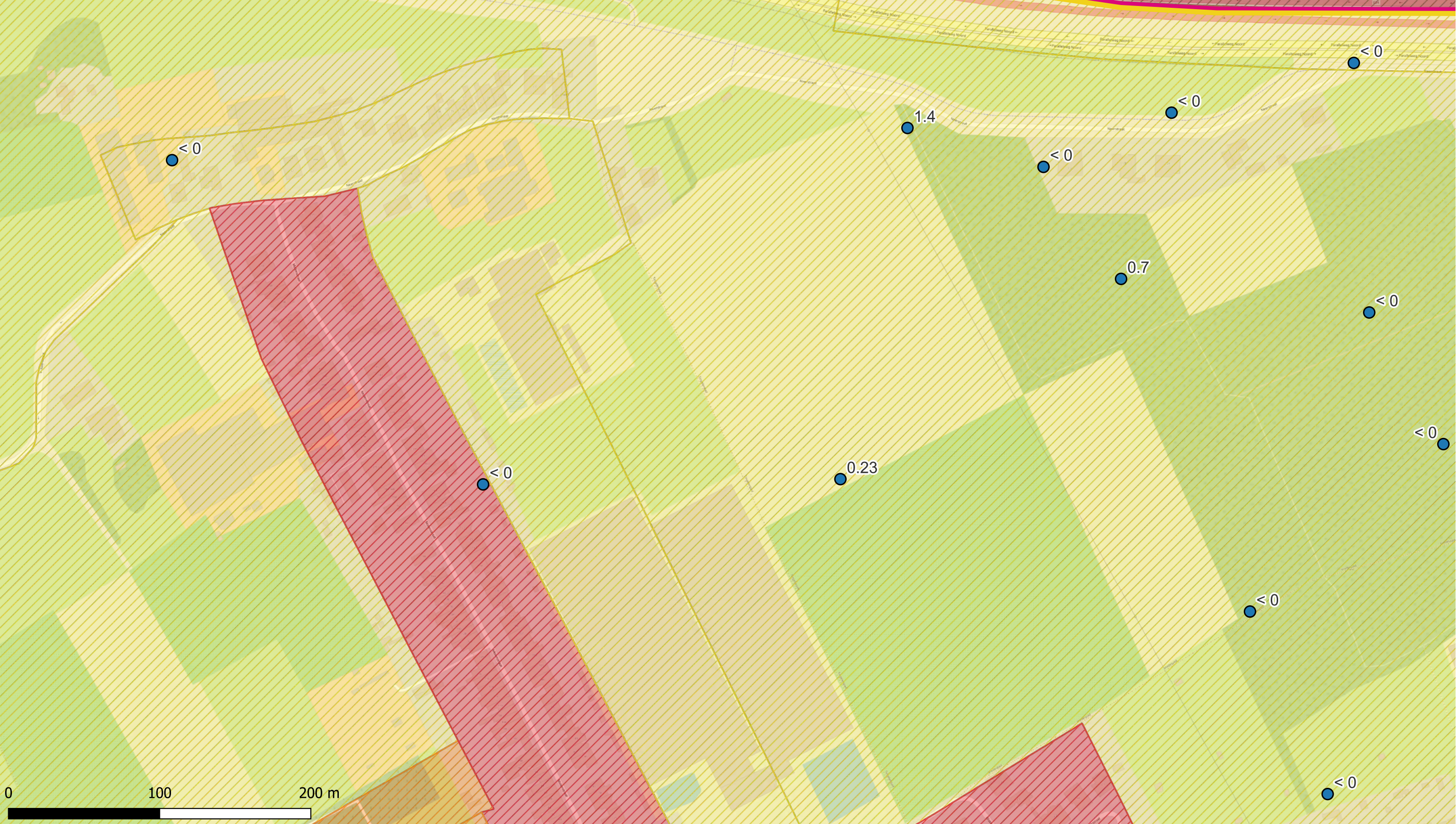
Figuur

Data range:
01/01/2017 - 1/11/2023

Titel: Beschrijvend bodemonderzoek - 3M site en omgeving.

Beschrijving:
 Concentraties in het vaste deel van de aarde - µg/kg ds
 Som PFCA (1,5-2 m-mv - µg/kg ds)
 De maximale concentratie uit het interval is weergegeven.

© OpenStreetMap-contributors



Deelzones projectgebied

- 3M-site
- Industriezone
- Natuurgebieden
- Gebied ten zuiden van E34
- Linkeroever
- Rechteroever

Landuse

- Type I - Natural
- Type II - Agricultural
- Type III - Urban
- Type IV - Recreational
- Type V - Industrial

Som PFCA (1,5-2 m-mv - µg/kg ds)

- < 3 (RW)
- 3 - 4,3 (BSN I, II, III)
- 4,3 - 89 (BSN III)
- 89 - 643 (BSN IV, V)
- >643



ERM N.V.

Kantersteen 47
1000 Brussel
Tel.: +32 2 550 02 80
Fax.: +32 2 287 36 79



Schaal:

1:2292,28

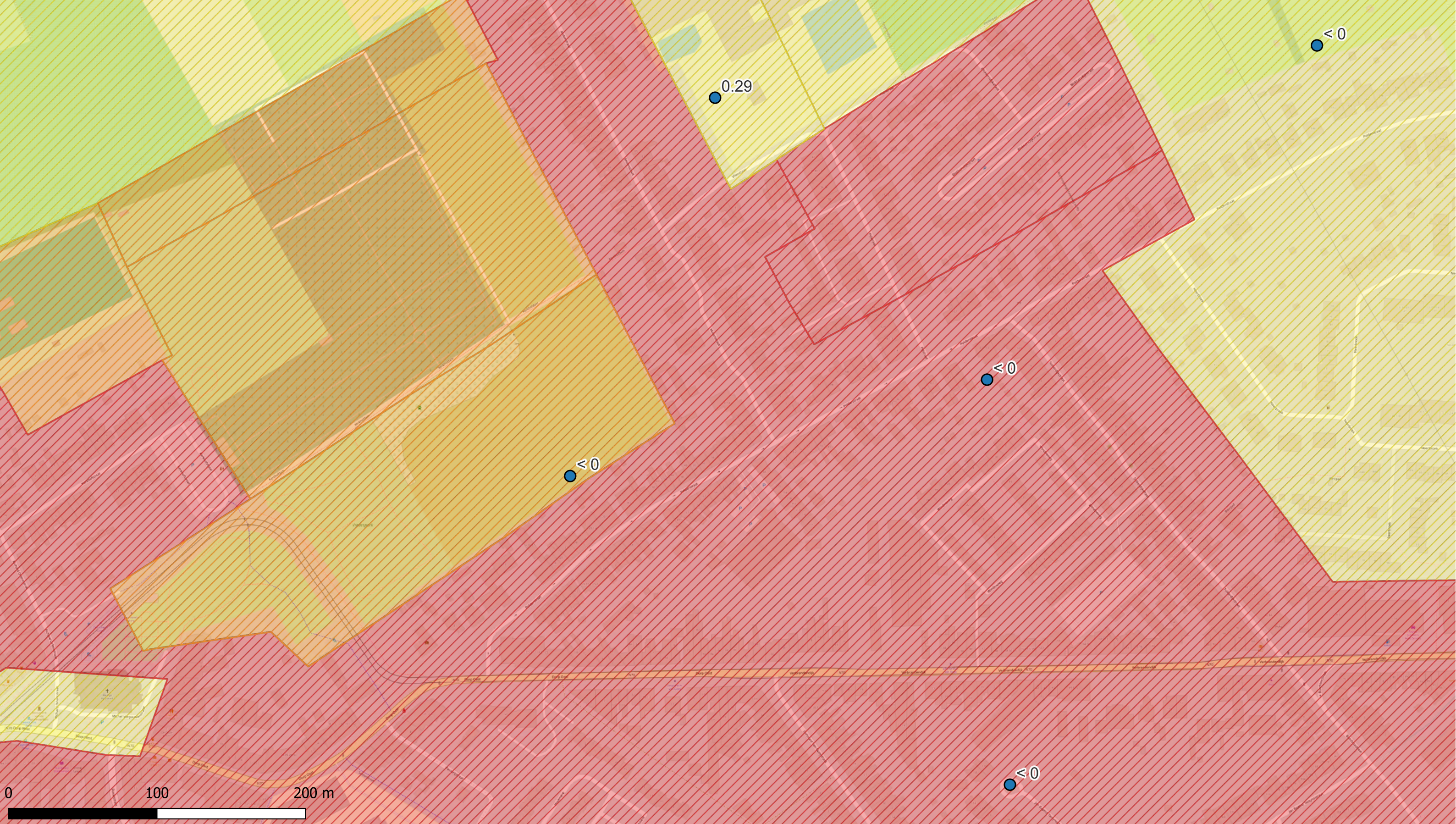
Figuur

Data range:
01/01/2017 - 1/11/2023

Titel: Beschrijvend bodemonderzoek - 3M site en omgeving.

Beschrijving:
Concentraties in het vaste deel van de aarde - µg/kg ds
Som PFCA (1,5-2 m-mv - µg/kg ds)
De maximale concentratie uit het interval is weergegeven.

© OpenStreetMap-contributors



Deelzones projectgebied

- 3M-site
- Industriezone
- Natuurgebieden
- Gebied ten zuiden van E34
- Linkeroever
- Rechteroever

Landuse

- Type I - Natural
- Type II - Agricultural
- Type III - Urban
- Type IV - Recreational
- Type V - Industrial

Som PFCA (1,5-2 m-mv - µg/kg ds)

- < 3 (RW)
- 3 - 4,3 (BSN I, II, III)
- 4,3 - 89 (BSN III)
- 89 - 643 (BSN IV, V)
- >643



ERM N.V.

Kantersteen 47
1000 Brussel
Tel.: +32 2 550 02 80
Fax.: +32 2 287 36 79



Schaal:

1:2333,91

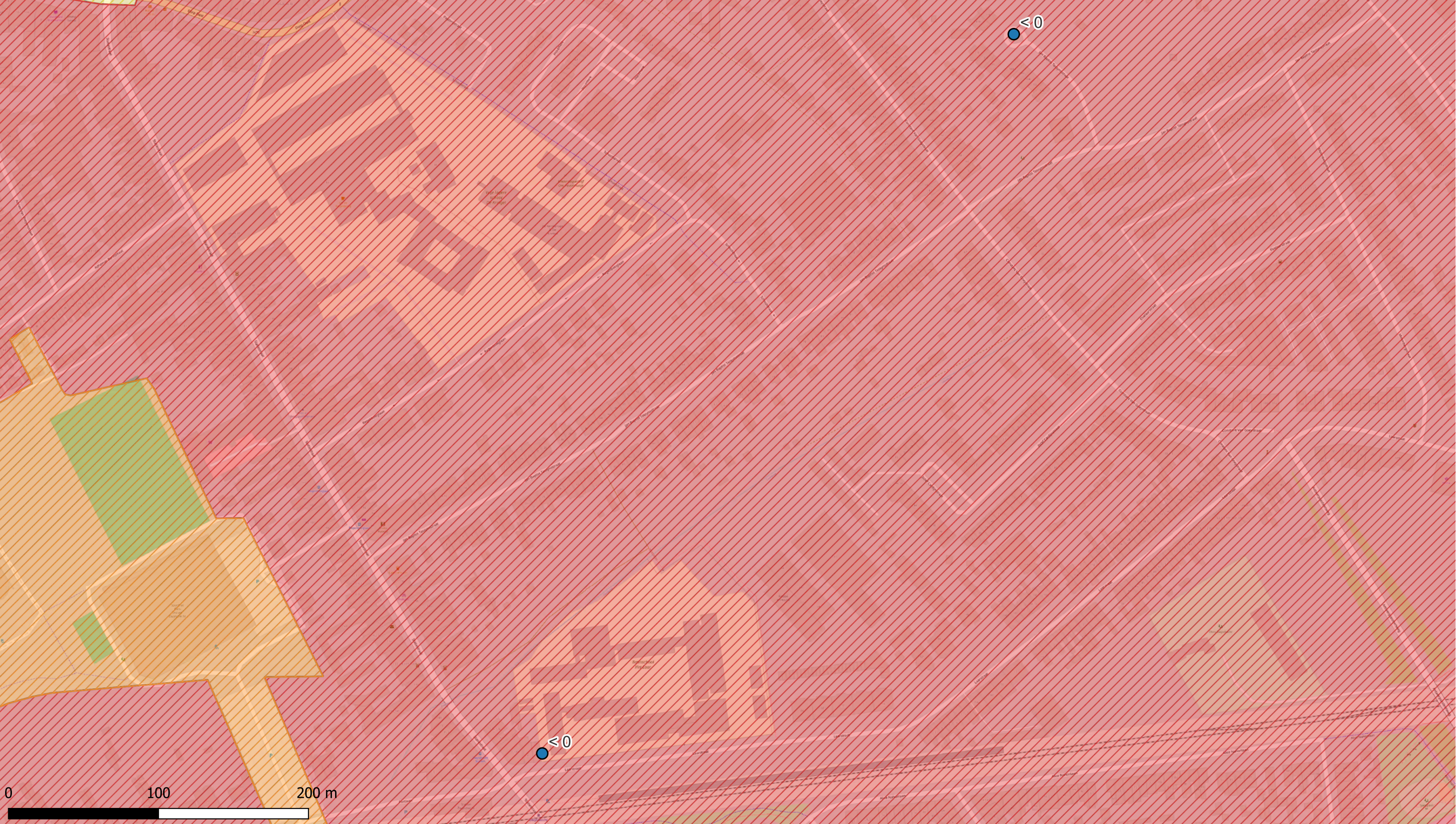
Figuur

Data range:
01/01/2017 - 1/11/2023

Titel: Beschrijvend bodemonderzoek - 3M site en omgeving.

Beschrijving:
Concentraties in het vaste deel van de aarde - µg/kg ds
Som PFCA (1,5-2 m-mv - µg/kg ds)
De maximale concentratie uit het interval is weergegeven.

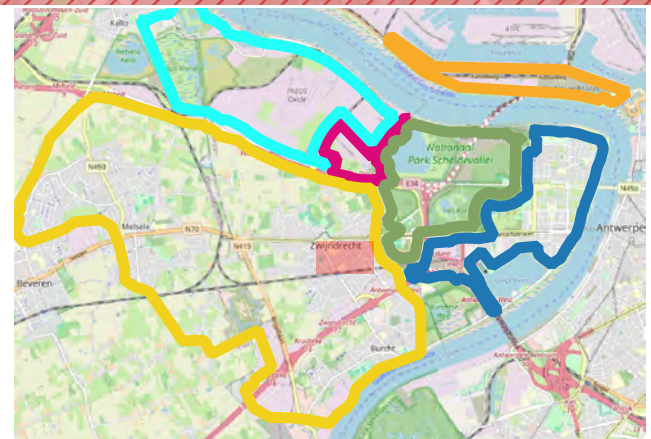
© OpenStreetMap-contributors



- Deelzones projectgebied**
- 3M-site
 - Industriezone
 - Natuurgebieden
 - Gebied ten zuiden van E34
 - Linkeroever
 - Rechteroever

- Landuse**
- Type I - Natural
 - Type II - Agricultural
 - Type III - Urban
 - Type IV - Recreational
 - Type V - Industrial

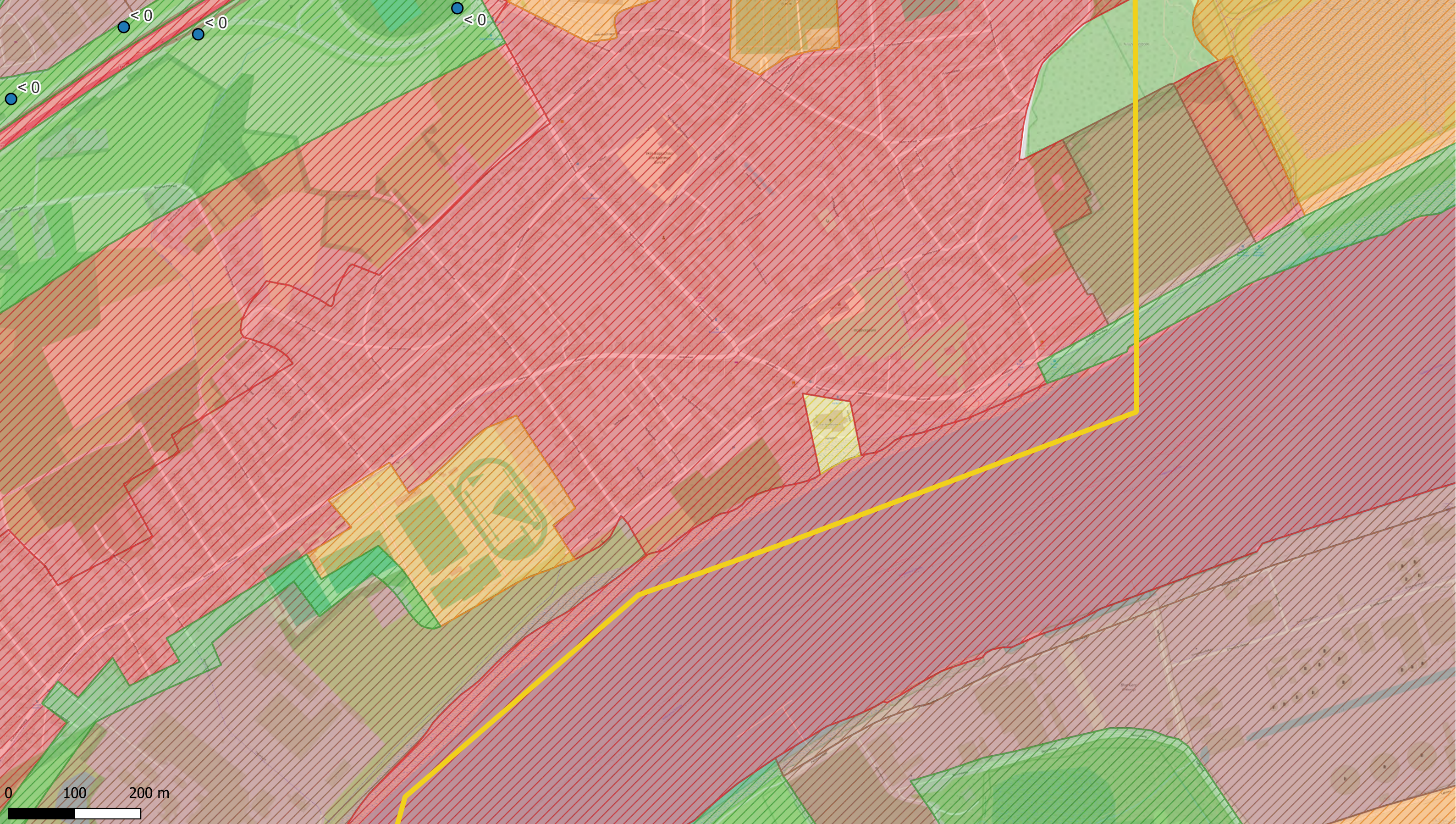
- Som PFCA (1,5-2 m-mv - µg/kg ds)**
- < 3 (RW)
 - 3 - 4,3 (BSN I, II, III)
 - 4,3 - 89 (BSN III)
 - 89 - 643 (BSN IV, V)
 - >643



ERM N.V.
 Kantersteen 47
 1000 Brussel
 Tel.: +32 2 550 02 80
 Fax.: +32 2 287 36 79



Schaal: 1:2310,23	Titel: Beschrijvend bodemonderzoek - 3M site en omgeving.
Figuur	
Data range: 01/01/2017 - 1/11/2023	Beschrijving: Concentraties in het vaste deel van de aarde - µg/kg ds Som PFCA (1,5-2 m-mv - µg/kg ds) De maximale concentratie uit het interval is weergegeven.
	© OpenStreetMap-contributors



Deelzones projectgebied

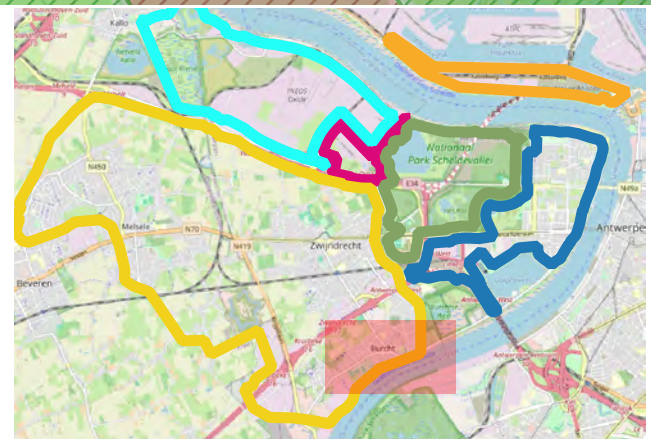
- 3M-site
- Industriezone
- Natuurgebieden
- Gebied ten zuiden van E34
- Linkeroever
- Rechteroever

Landuse

- Type I - Natural
- Type II - Agricultural
- Type III - Urban
- Type IV - Recreational
- Type V - Industrial

Som PFCA (1,5-2 m-mv - µg/kg ds)

- < 3 (RW)
- 3 - 4,3 (BSN I, II, III)
- 4,3 - 89 (BSN III)
- 89 - 643 (BSN IV, V)
- >643

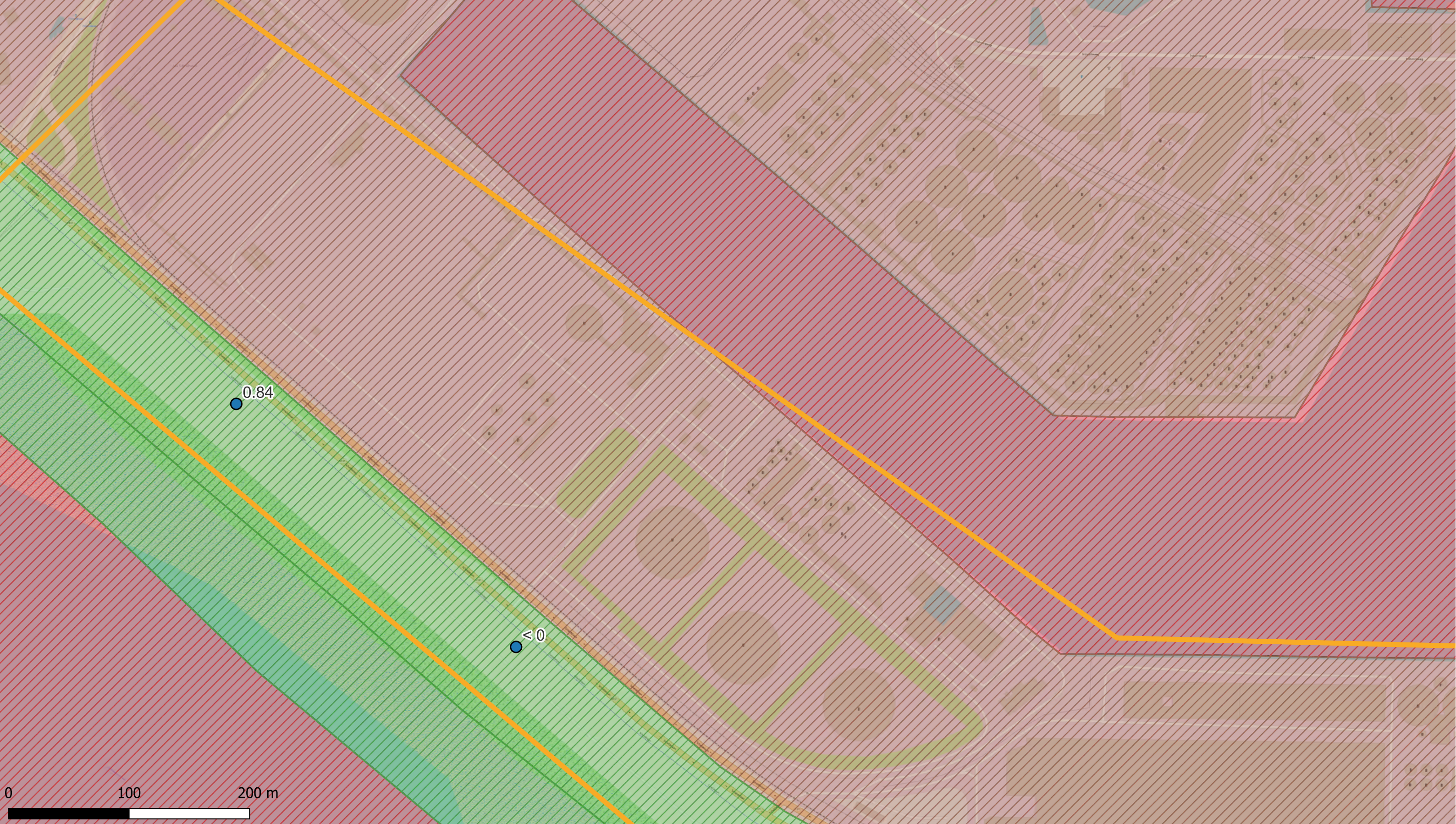


ERM N.V.
 Kantersteen 47
 1000 Brussel
 Tel.: +32 2 550 02 80
 Fax.: +32 2 287 36 79



Schaal:
 1:5238,1
 Figuur

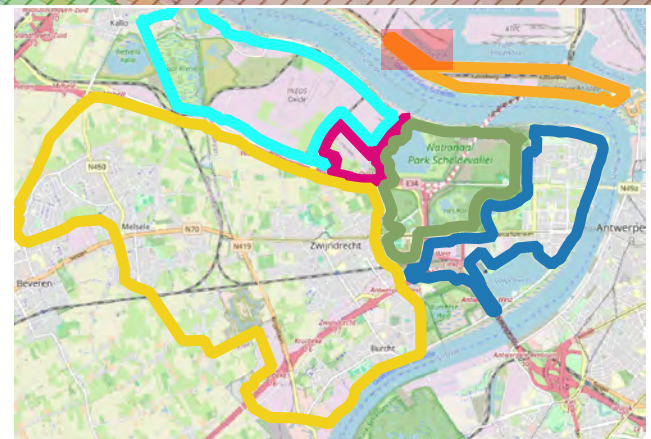
Titel: Beschrijvend bodemonderzoek - 3M site en omgeving.
 Beschrijving:
 Concentraties in het vaste deel van de aarde - µg/kg ds
 Som PFCA (1,5-2 m-mv - µg/kg ds)
 De maximale concentratie uit het interval is weergegeven.
 Data range:
 01/01/2017 - 1/11/2023
 © OpenStreetMap-contributors




- Deelzones projectgebied**
- 3M-site
 - Industriezone
 - Natuurgebieden
 - Gebied ten zuiden van E34
 - Linkeroever
 - Rechteroever

- Landuse**
- Type I - Natural
 - Type II - Agricultural
 - Type III - Urban
 - Type IV - Recreational
 - Type V - Industrial

- Som PFCA (1,5-2 m-mv - µg/kg ds)**
- < 3 (RW)
 - 3 - 4,3 (BSN I, II, III)
 - 4,3 - 89 (BSN III)
 - 89 - 643 (BSN IV, V)
 - >643



ERM N.V.		
Kantersteen 47 1000 Brussel Tel.: +32 2 550 02 80 Fax.: +32 2 287 36 79		
Schaal:	Titel: Beschrijvend bodemonderzoek - 3M site en omgeving.	
1:2874,06		
Figuur	Beschrijving: Concentraties in het vaste deel van de aarde - µg/kg ds Som PFCA (1,5-2 m-mv - µg/kg ds) De maximale concentratie uit het interval is weergegeven.	
Data range:	© OpenStreetMap-contributors	
01/01/2017 - 1/11/2023		



Deelzones projectgebied

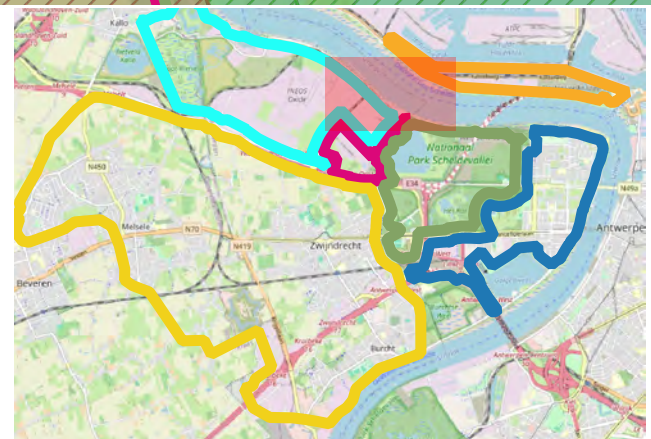
- 3M-site
- Industriezone
- Natuurgebieden
- Gebied ten zuiden van E34
- Linkeroever
- Rechteroever

Landuse

- Type I - Natural
- Type II - Agricultural
- Type III - Urban
- Type IV - Recreational
- Type V - Industrial

Som PFCA (1,5-2 m-mv - µg/kg ds)

- < 3 (RW)
- 3 - 4,3 (BSN I, II, III)
- 4,3 - 89 (BSN III)
- 89 - 643 (BSN IV, V)
- >643



ERM N.V.

Kantersteen 47
1000 Brussel
Tel.: +32 2 550 02 80
Fax.: +32 2 287 36 79



Schaal:

1:5238,1

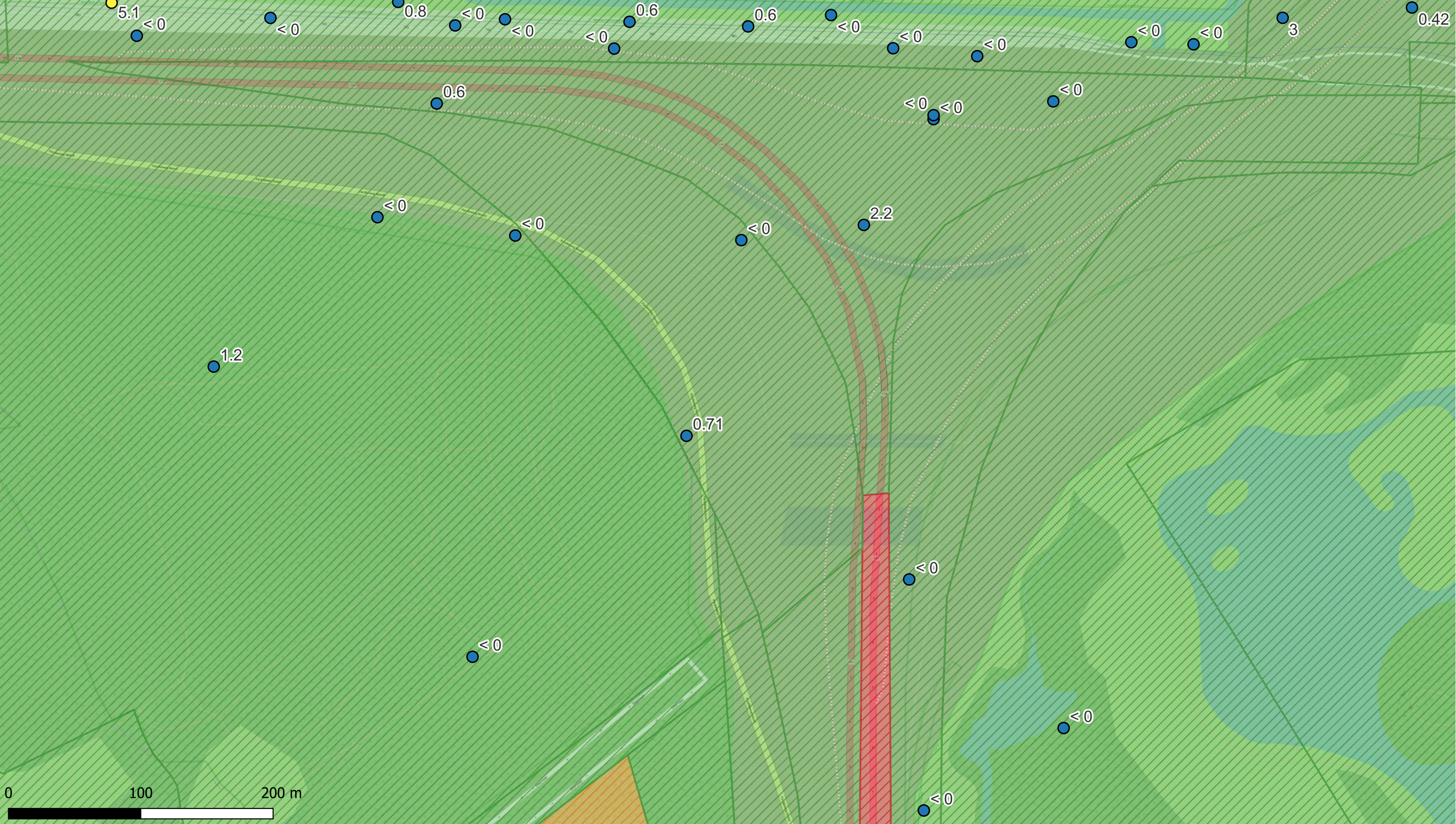
Figuur

01/01/2017 - 1/11/2023

Titel: Beschrijvend bodemonderzoek - 3M site en omgeving.

Beschrijving:
Concentraties in het vaste deel van de aarde - µg/kg ds
Som PFCA (1,5-2 m-mv - µg/kg ds)
De maximale concentratie uit het interval is weergegeven.

© OpenStreetMap-contributors



Deelzones projectgebied

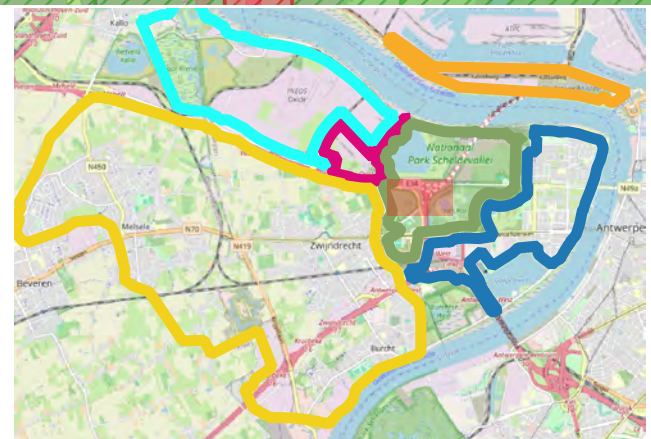
- 3M-site
- Industriezone
- Natuurgebieden
- Gebied ten zuiden van E34
- Linkeroever
- Rechteroever

Landuse

- Type I - Natural
- Type II - Agricultural
- Type III - Urban
- Type IV - Recreational
- Type V - Industrial

Som PFCA (1,5-2 m-mv - µg/kg ds)

- < 3 (RW)
- 3 - 4,3 (BSN I, II, III)
- 4,3 - 89 (BSN III)
- 89 - 643 (BSN IV, V)
- >643



ERM N.V.

Kantersteen 47
1000 Brussel
Tel.: +32 2 550 02 80
Fax.: +32 2 287 36 79



Schaal: 1:2619,05

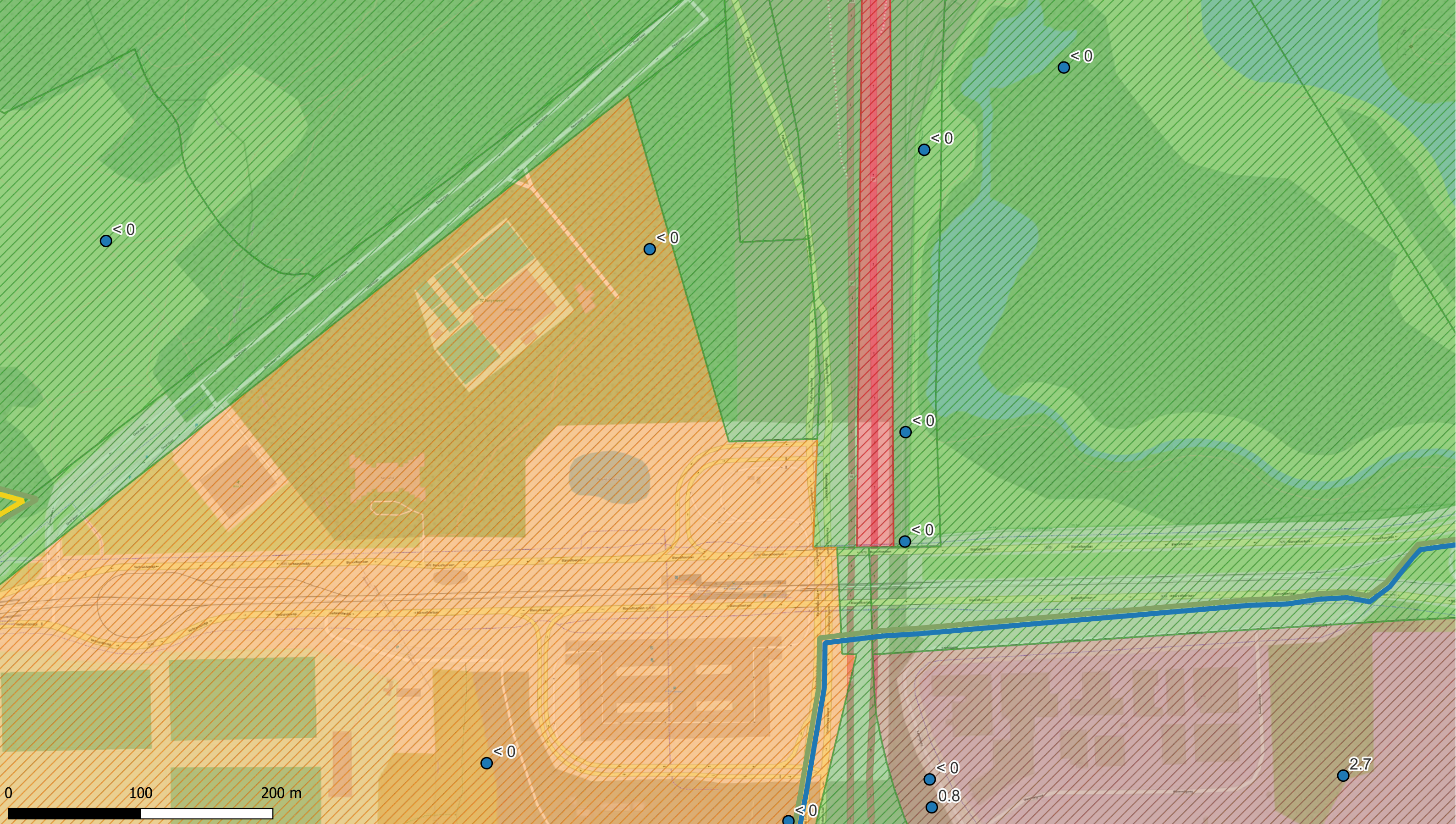
Figuur

Data range: 01/01/2017 - 1/11/2023

Titel: Beschrijvend bodemonderzoek - 3M site en omgeving.

Beschrijving:
Concentraties in het vaste deel van de aarde - µg/kg ds
Som PFCA (1,5-2 m-mv - µg/kg ds)
De maximale concentratie uit het interval is weergegeven.

© OpenStreetMap-contributors



Deelzones projectgebied

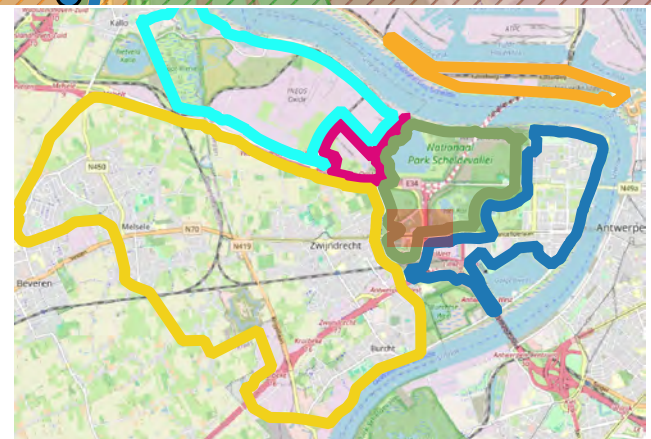
- 3M-site
- Industriezone
- Natuurgebieden
- Gebied ten zuiden van E34
- Linkeroever
- Rechteroever

Landuse

- Type I - Natural
- Type II - Agricultural
- Type III - Urban
- Type IV - Recreational
- Type V - Industrial

Som PFCA (1,5-2 m-mv - µg/kg ds)

- < 3 (RW)
- 3 - 4,3 (BSN I, II, III)
- 4,3 - 89 (BSN III)
- 89 - 643 (BSN IV, V)
- >643



ERM N.V.
 Kantersteen 47
 1000 Brussel
 Tel.: +32 2 550 02 80
 Fax.: +32 2 287 36 79



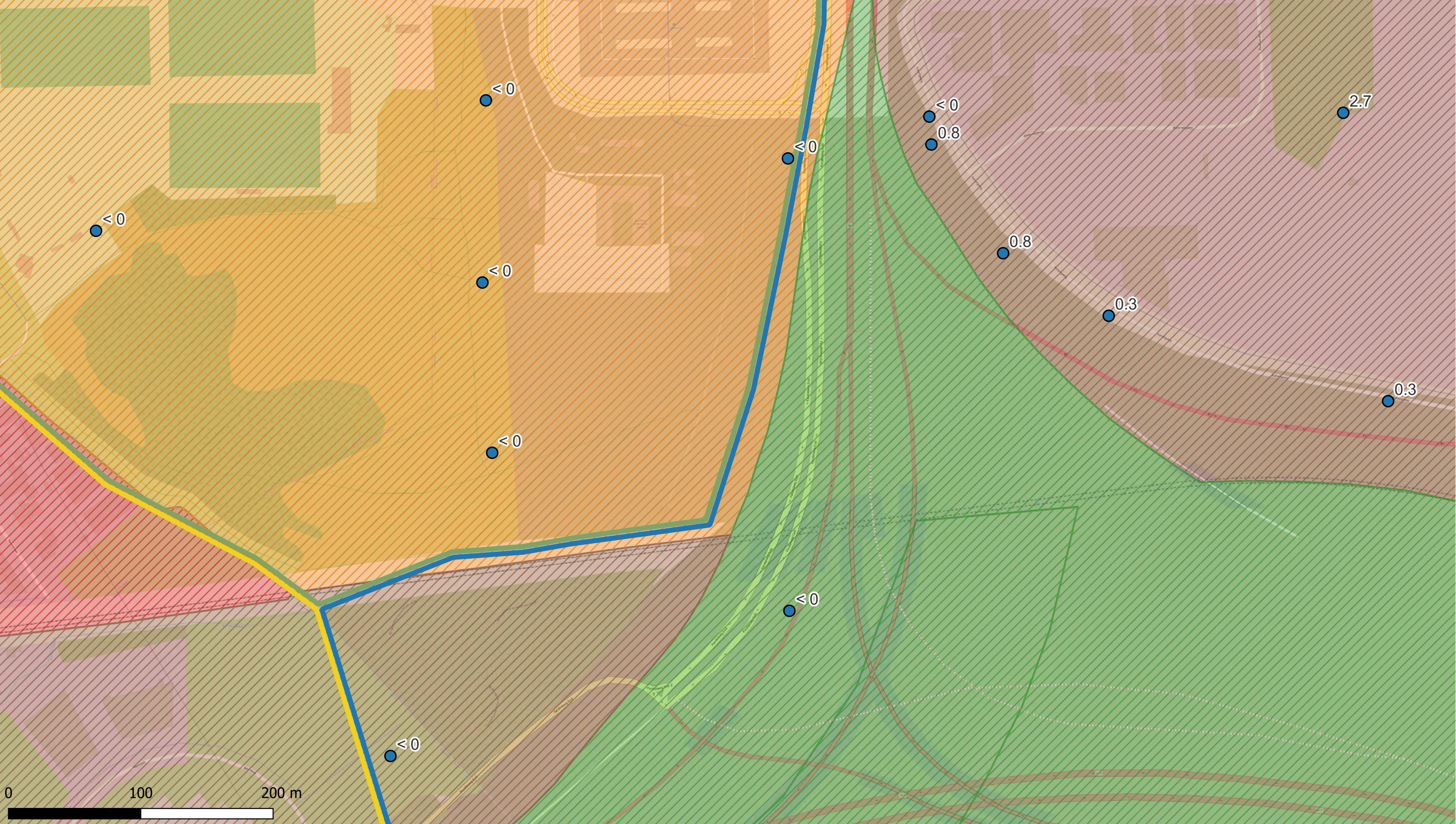
Schaal: 1:2621,26

Figuur

Data range: 01/01/2017 - 1/11/2023

Titel: Beschrijvend bodemonderzoek - 3M site en omgeving.

Beschrijving:
 Concentraties in het vaste deel van de aarde - µg/kg ds
 Som PFCA (1,5-2 m-mv - µg/kg ds)
 De maximale concentratie uit het interval is weergegeven.
 © OpenStreetMap-contributors



Deelzones projectgebied

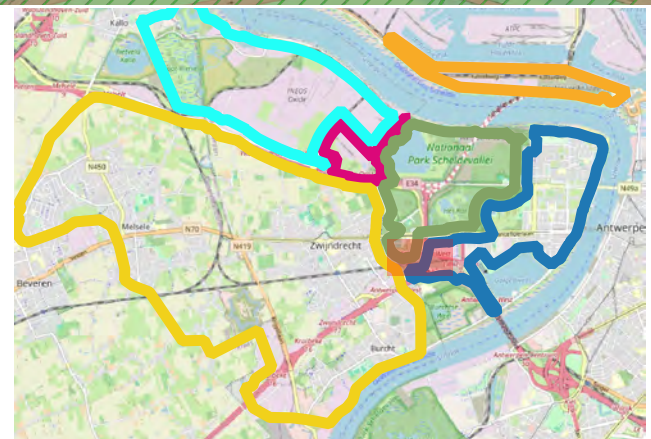
- █ 3M-site
- █ Industriezone
- █ Natuurgebieden
- █ Gebied ten zuiden van E34
- █ Linkeroever
- █ Rechteroever

Landuse

- ▨ Type I - Natural
- ▨ Type II - Agricultural
- ▨ Type III - Urban
- ▨ Type IV - Recreational
- ▨ Type V - Industrial

Som PFCA (1,5-2 m-mv - $\mu\text{g}/\text{kg ds}$)

- < 3 (RW)
- 3 - 4,3 (BSN I, II, III)
- 4,3 - 89 (BSN III)
- 89 - 643 (BSN IV, V)
- > 643



ERM N.V.

Kantersteen 47
1000 Brussel
Tel.: +32 2 550 02 80
Fax.: +32 2 287 36 79



Schaal: 1:2619,05

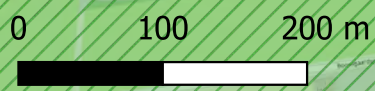
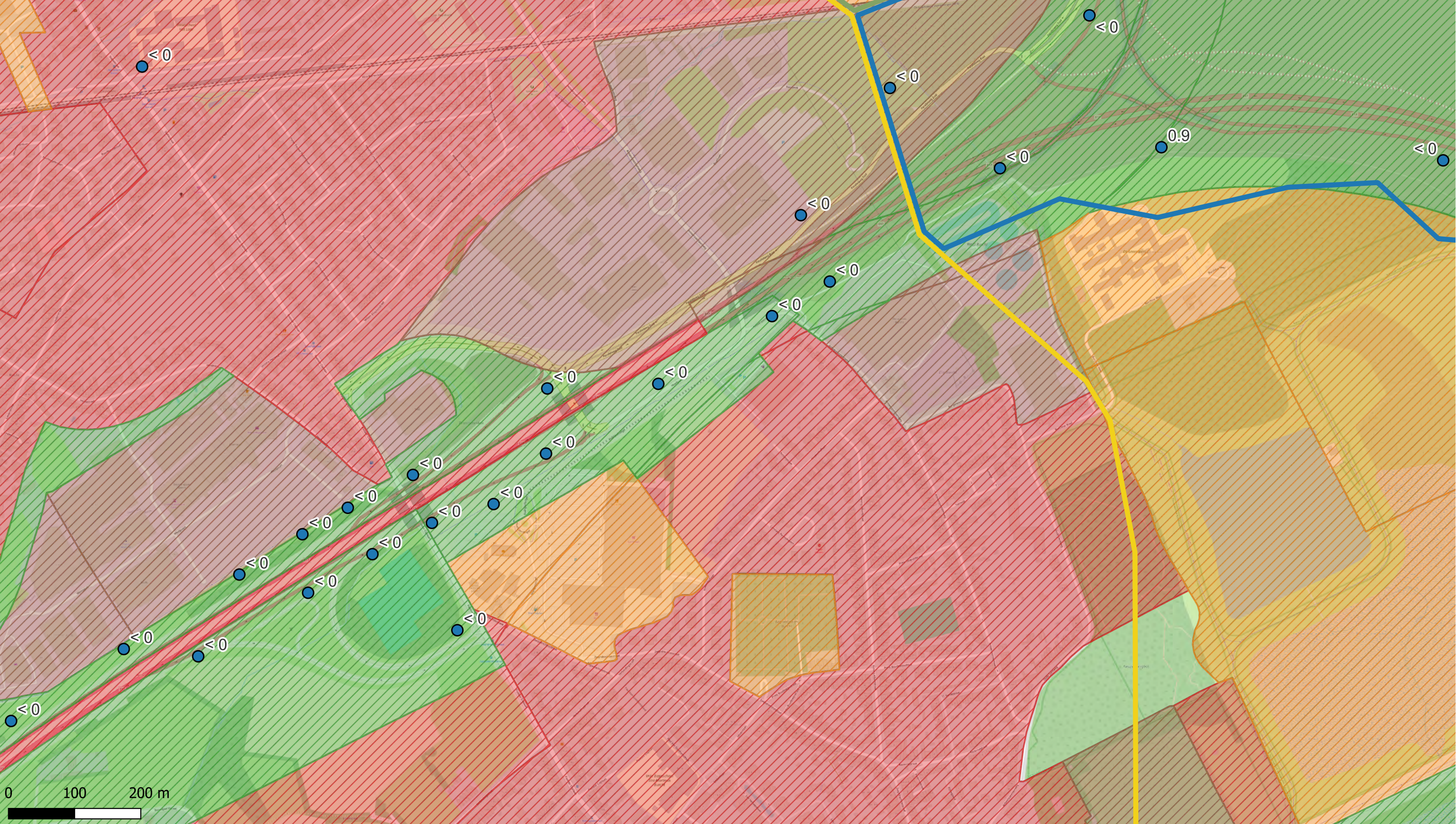
Figuur

Data range: 01/01/2017 - 1/11/2023

Titel: Beschrijvend bodemonderzoek - 3M site en omgeving.

Beschrijving:
Concentraties in het vaste deel van de aarde - $\mu\text{g}/\text{kg ds}$
Som PFCA (1,5-2 m-mv - $\mu\text{g}/\text{kg ds}$)
De maximale concentratie uit het interval is weergegeven.

© OpenStreetMap-contributors



Deelzones projectgebied

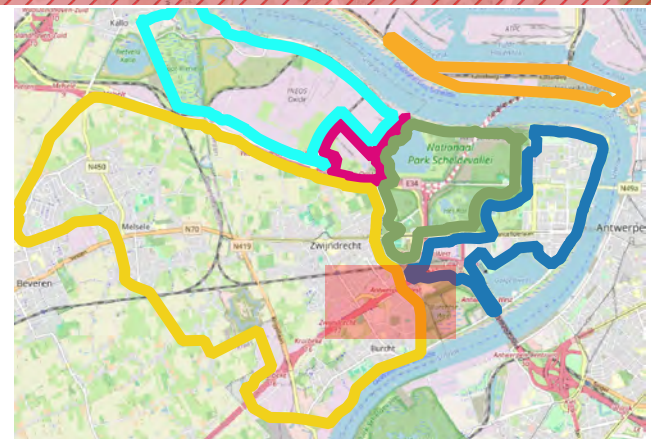
- █ 3M-site
- █ Industriezone
- █ Natuurgebieden
- █ Gebied ten zuiden van E34
- █ Linkeroever
- █ Rechteroever

Landuse

- ▨ Type I - Natural
- ▨ Type II - Agricultural
- ▨ Type III - Urban
- ▨ Type IV - Recreational
- ▨ Type V - Industrial

Som PFCA (1,5-2 m-mv - µg/kg ds)

- < 3 (RW)
- 3 - 4,3 (BSN I, II, III)
- 4,3 - 89 (BSN III)
- 89 - 643 (BSN IV, V)
- >643

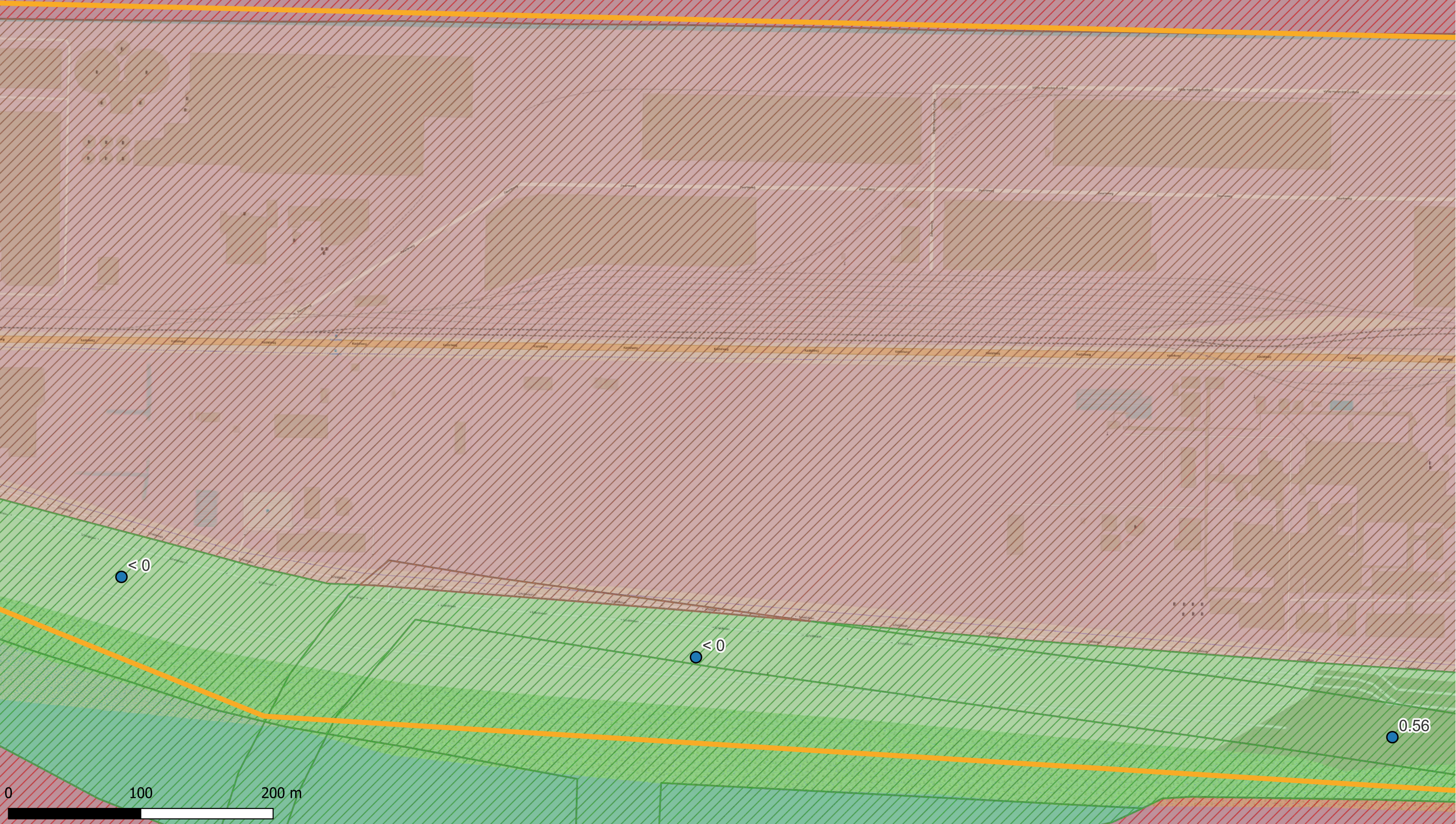


ERM N.V.
 Kantersteen 47
 1000 Brussel
 Tel.: +32 2 550 02 80
 Fax.: +32 2 287 36 79



Schaal:
 1:5238,1
 Figuur
 Data range:
 01/01/2017 - 1/11/2023

Titel: Beschrijvend bodemonderzoek - 3M site en omgeving.
 Beschrijving:
 Concentraties in het vaste deel van de aarde - µg/kg ds
 Som PFCA (1,5-2 m-mv - µg/kg ds)
 De maximale concentratie uit het interval is weergegeven.
 © OpenStreetMap-contributors



Deelzones projectgebied

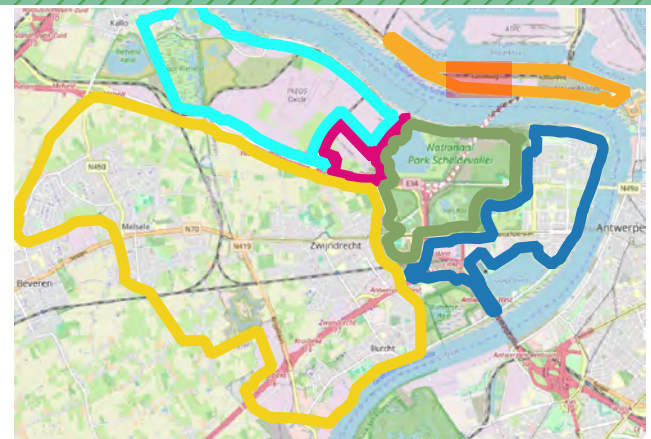
- 3M-site
- Industriezone
- Natuurgebieden
- Gebied ten zuiden van E34
- Linkeroever
- Rechteroever

Landuse

- Type I - Natural
- Type II - Agricultural
- Type III - Urban
- Type IV - Recreational
- Type V - Industrial

Som PFCA (1,5-2 m-mv - $\mu\text{g}/\text{kg ds}$)

- <math>< 3</math> (RW)
- 3 - 4,3 (BSN I, II, III)
- 4,3 - 89 (BSN III)
- 89 - 643 (BSN IV, V)
- >643



ERM N.V.

Kantersteen 47
1000 Brussel
Tel.: +32 2 550 02 80
Fax.: +32 2 287 36 79



Schaal:

1:2619,05

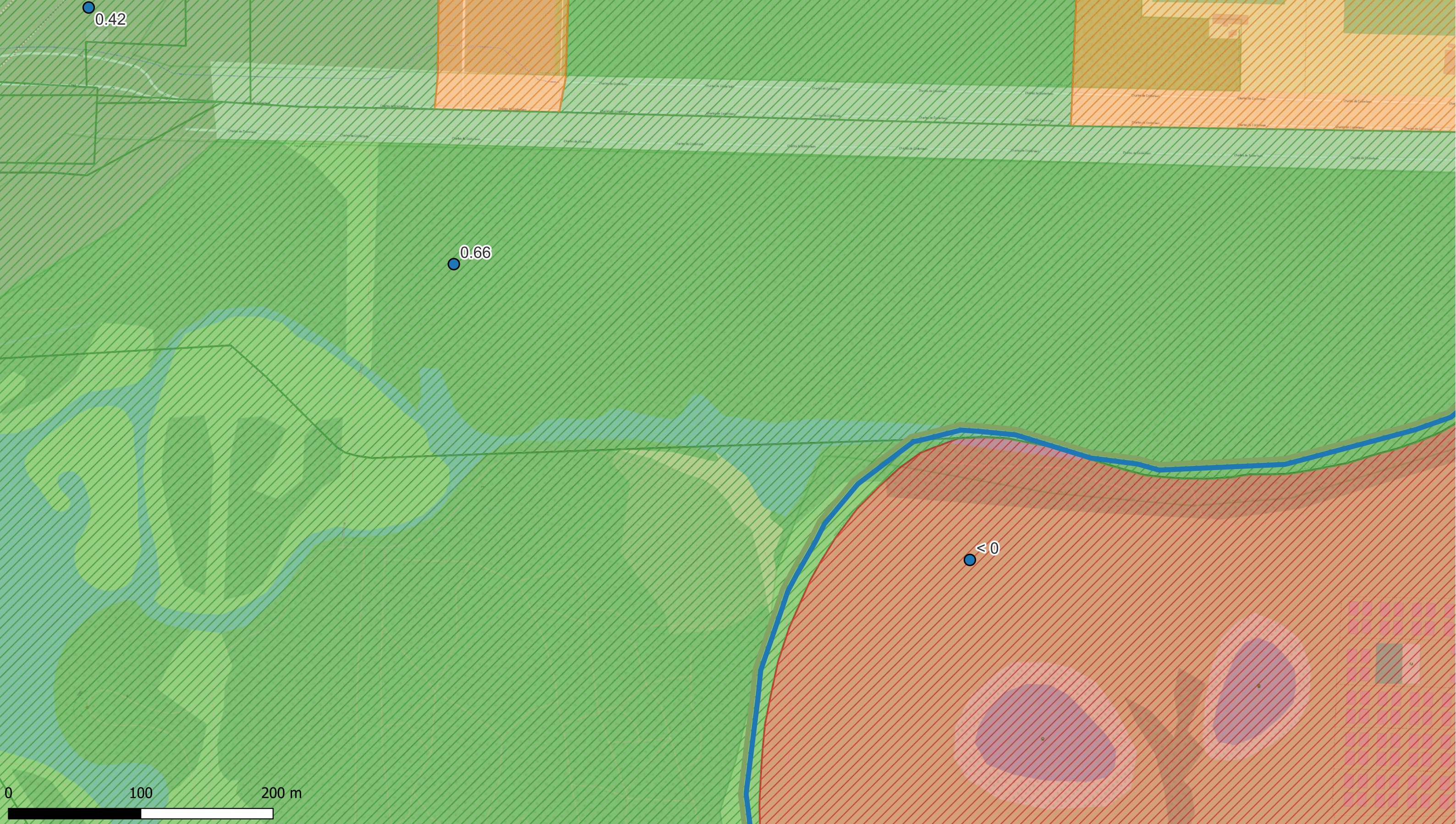
Figuur

Data range:
01/01/2017 - 1/11/2023

Titel: Beschrijvend bodemonderzoek - 3M site en omgeving.

Beschrijving:
Concentraties in het vaste deel van de aarde - $\mu\text{g}/\text{kg ds}$
Som PFCA (1,5-2 m-mv - $\mu\text{g}/\text{kg ds}$)
De maximale concentratie uit het interval is weergegeven.

© OpenStreetMap-contributors



- Deelzones projectgebied**
- 3M-site
 - Industriezone
 - Natuurgebieden
 - Gebied ten zuiden van E34
 - Linkeroever
 - Rechteroever

- Landuse**
- Type I - Natural
 - Type II - Agricultural
 - Type III - Urban
 - Type IV - Recreational
 - Type V - Industrial

- Som PFCA (1,5-2 m-mv - µg/kg ds)**
- < 3 (RW)
 - 3 - 4,3 (BSN I, II, III)
 - 4,3 - 89 (BSN III)
 - 89 - 643 (BSN IV, V)
 - >643



ERM N.V.
 Kantersteen 47
 1000 Brussel
 Tel.: +32 2 550 02 80
 Fax.: +32 2 287 36 79



Schaal:
1:2619,05

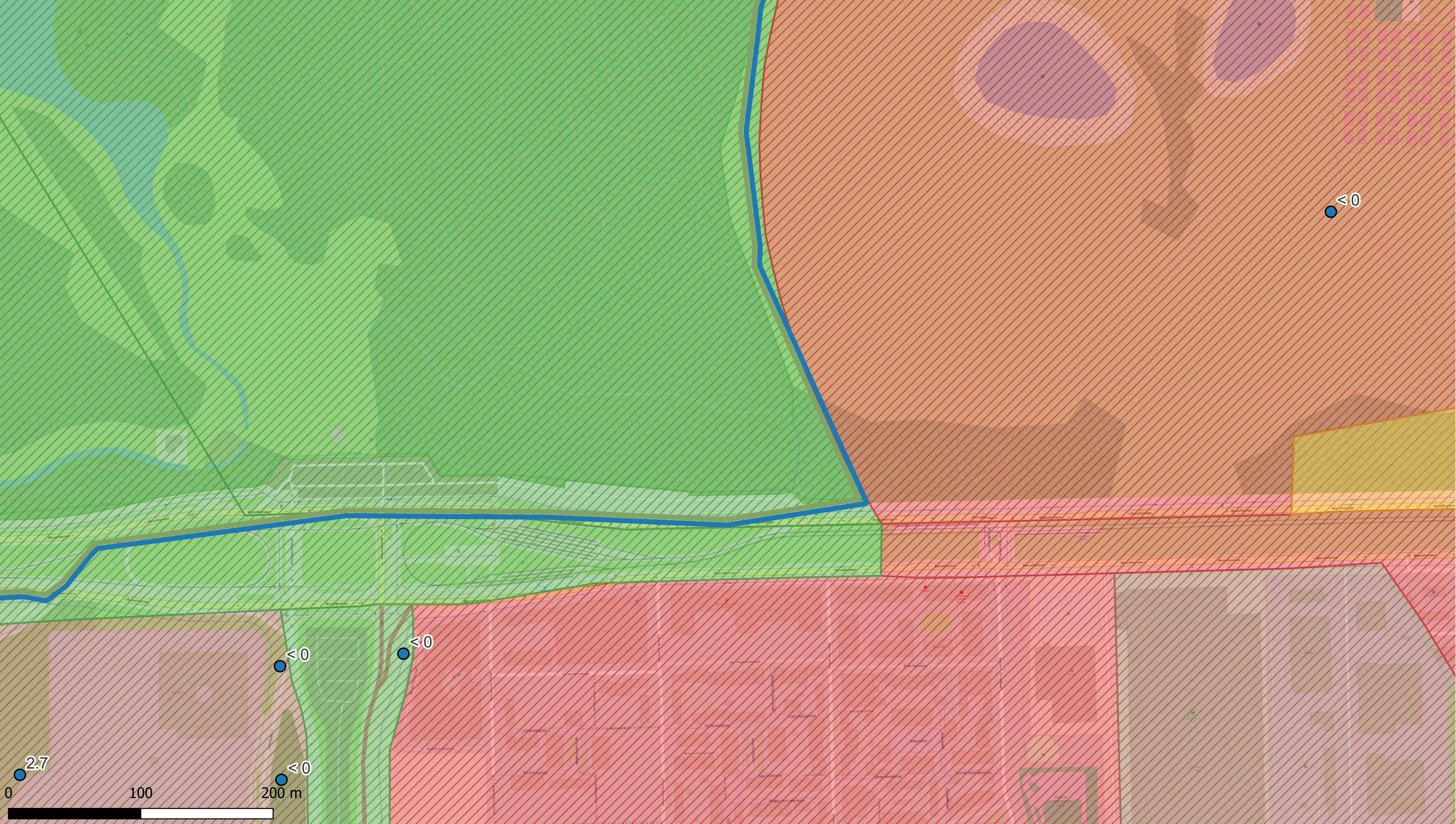
Figuur

Data range:
 01/01/2017 - 1/11/2023

Titel: Beschrijvend bodemonderzoek - 3M site en omgeving.

Beschrijving:
 Concentraties in het vaste deel van de aarde - µg/kg ds
 Som PFCA (1,5-2 m-mv - µg/kg ds)
 De maximale concentratie uit het interval is weergegeven.

© OpenStreetMap-contributors



Deelzones projectgebied

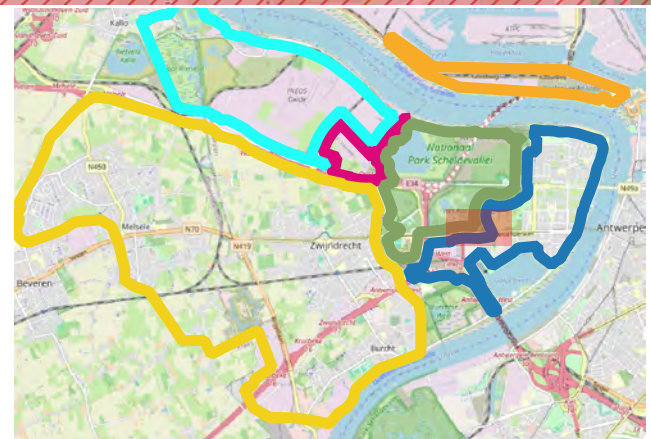
- 3M-site
- Industriezone
- Natuurgebieden
- Gebied ten zuiden van E34
- Linkeroever
- Rechteroever

Landuse

- Type I - Natural
- Type II - Agricultural
- Type III - Urban
- Type IV - Recreational
- Type V - Industrial

Som PFCA (1,5-2 m-mv - $\mu\text{g}/\text{kg ds}$)

- < 3 (RW)
- 3 - 4,3 (BSN I, II, III)
- 4,3 - 89 (BSN III)
- 89 - 643 (BSN IV, V)
- >643



ERM N.V.

Kantersteen 47
1000 Brussel
Tel.: +32 2 550 02 80
Fax.: +32 2 287 36 79



Schaal: 1:2619,05

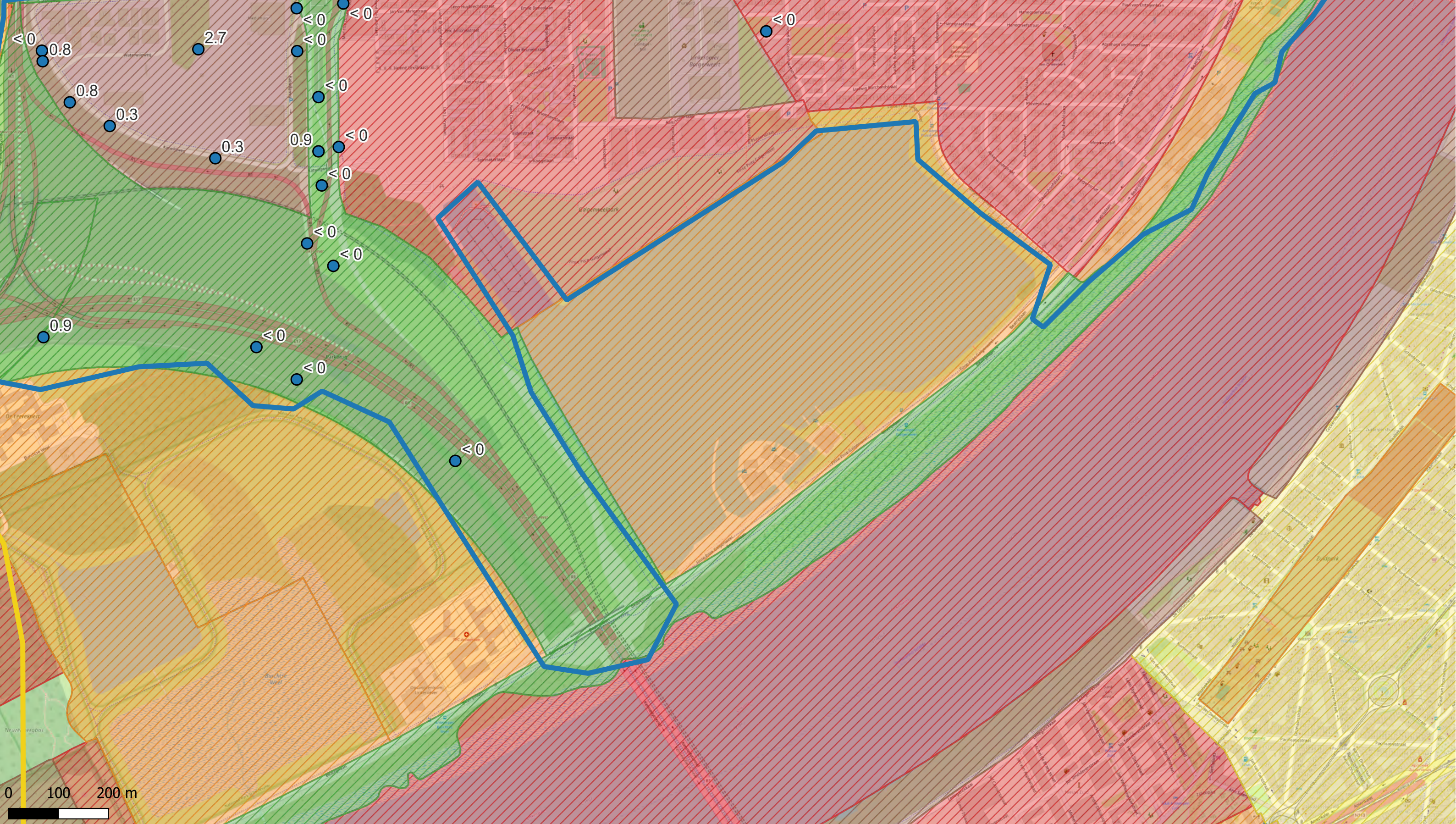
Figuur

Data range: 01/01/2017 - 1/11/2023

Titel: Beschrijvend bodemonderzoek - 3M site en omgeving.

Beschrijving:
Concentraties in het vaste deel van de aarde - $\mu\text{g}/\text{kg ds}$
Som PFCA (1,5-2 m-mv - $\mu\text{g}/\text{kg ds}$)
De maximale concentratie uit het interval is weergegeven.

© OpenStreetMap-contributors



Deelzones projectgebied

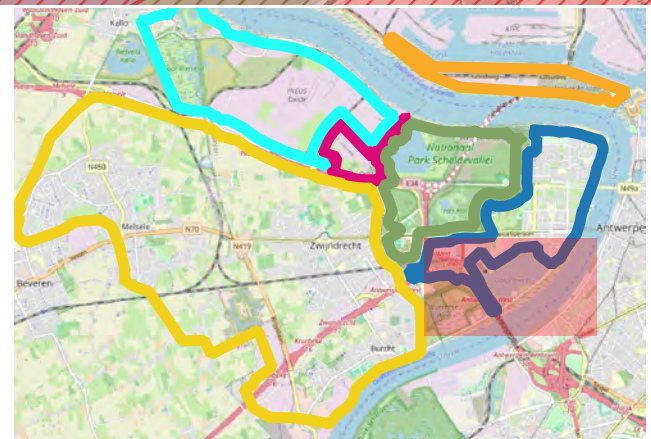
- 3M-site
- Industriezone
- Natuurgebieden
- Gebied ten zuiden van E34
- Linkeroever
- Rechteroever

Landuse

- Type I - Natural
- Type II - Agricultural
- Type III - Urban
- Type IV - Recreational
- Type V - Industrial

Som PFCA (1,5-2 m-mv - $\mu\text{g}/\text{kg ds}$)

- < 3 (RW)
- 3 - 4,3 (BSN I, II, III)
- 4,3 - 89 (BSN III)
- 89 - 643 (BSN IV, V)
- > 643



ERM N.V.

Kantersteen 47
1000 Brussel
Tel.: +32 2 550 02 80
Fax.: +32 2 287 36 79



Schaal:

1:6929,08

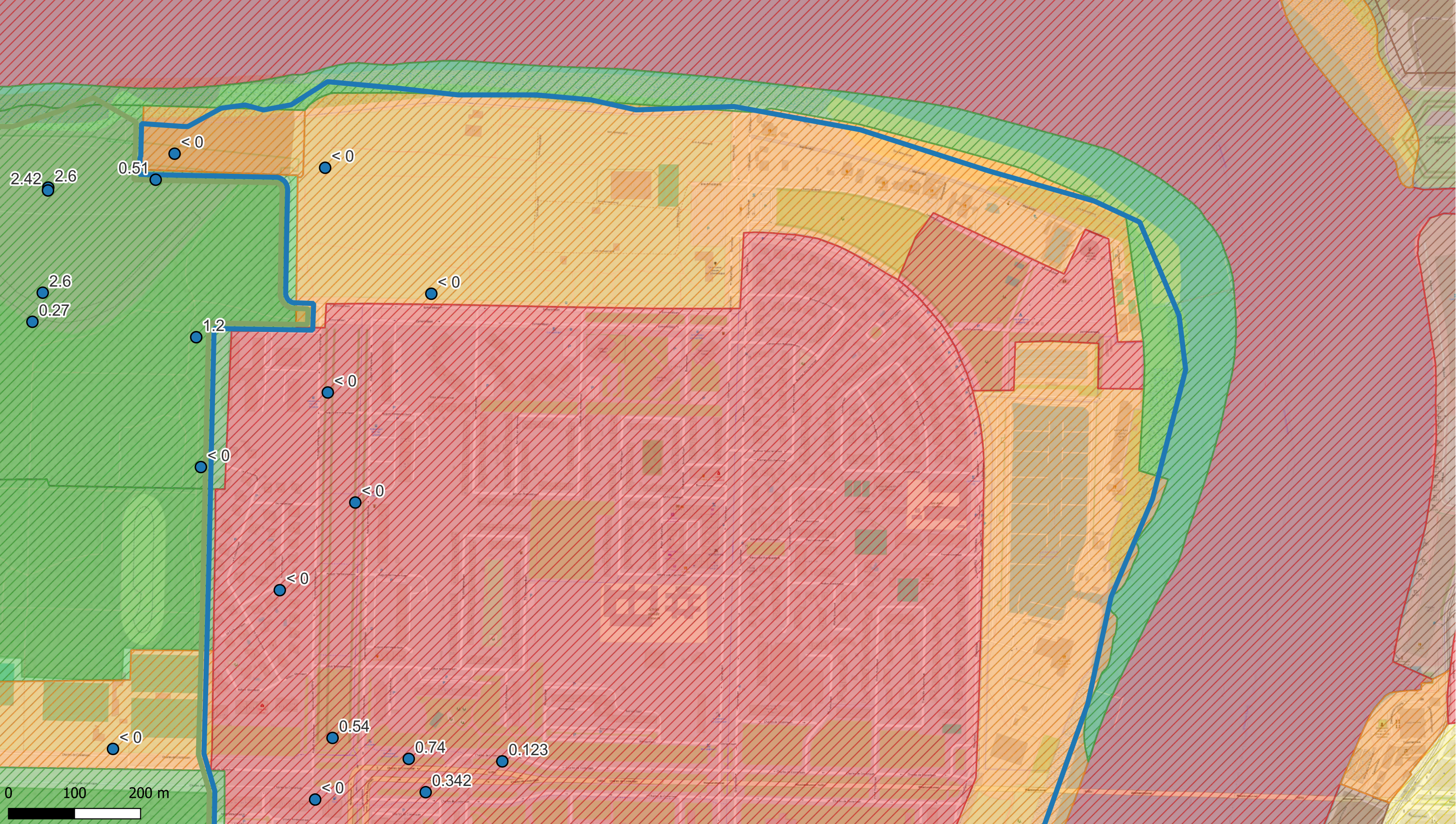
Figuur

Data range:
01/01/2017 - 1/11/2023

Titel: Beschrijvend bodemonderzoek - 3M site en omgeving.

Beschrijving:
Concentraties in het vaste deel van de aarde - $\mu\text{g}/\text{kg ds}$
Som PFCA (1,5-2 m-mv - $\mu\text{g}/\text{kg ds}$)
De maximale concentratie uit het interval is weergegeven.

© OpenStreetMap-contributors



Deelzones projectgebied

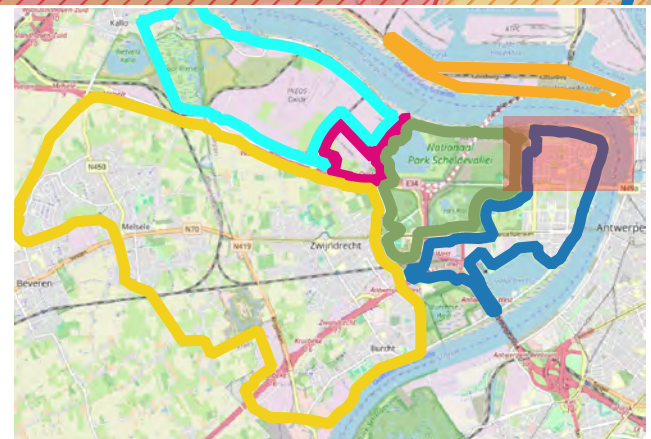
- █ 3M-site
- █ Industriezone
- █ Natuurgebieden
- █ Gebied ten zuiden van E34
- █ Linkeroever
- █ Rechteroever

Landuse

- ▨ Type I - Natural
- ▨ Type II - Agricultural
- ▨ Type III - Urban
- ▨ Type IV - Recreational
- ▨ Type V - Industrial

Som PFCA (1,5-2 m-mv - µg/kg ds)

- < 3 (RW)
- 3 - 4,3 (BSN I, II, III)
- 4,3 - 89 (BSN III)
- 89 - 643 (BSN IV, V)
- >643



ERM N.V.

Kantersteen 47
1000 Brussel
Tel.: +32 2 550 02 80
Fax.: +32 2 287 36 79



Schaal: 1:5246,94

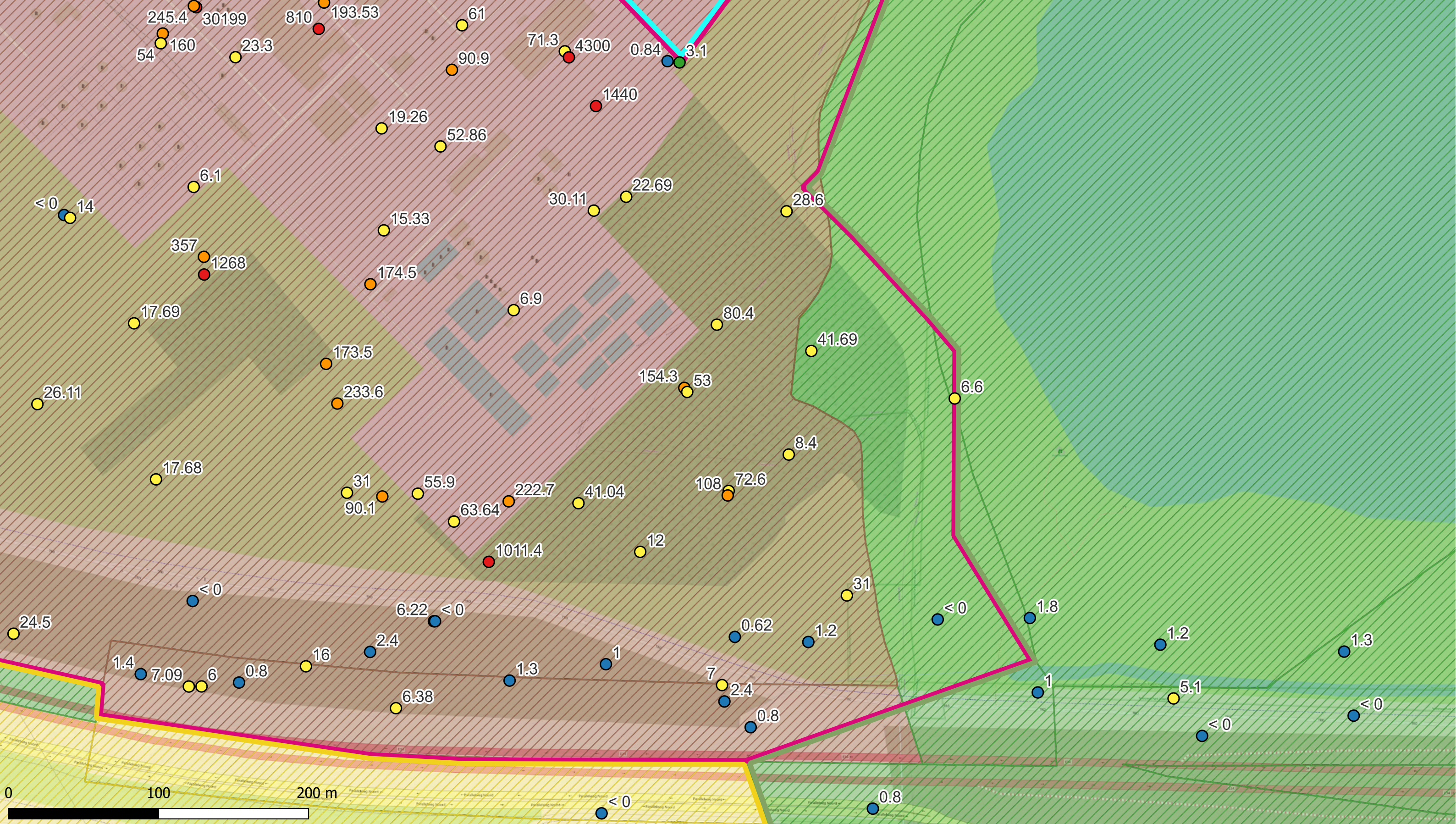
Figuur

Data range: 01/01/2017 - 1/11/2023

Titel: Beschrijvend bodemonderzoek - 3M site en omgeving.

Beschrijving:
Concentraties in het vaste deel van de aarde - µg/kg ds
Som PFCA (1,5-2 m-mv - µg/kg ds)
De maximale concentratie uit het interval is weergegeven.

© OpenStreetMap-contributors



Deelzones projectgebied

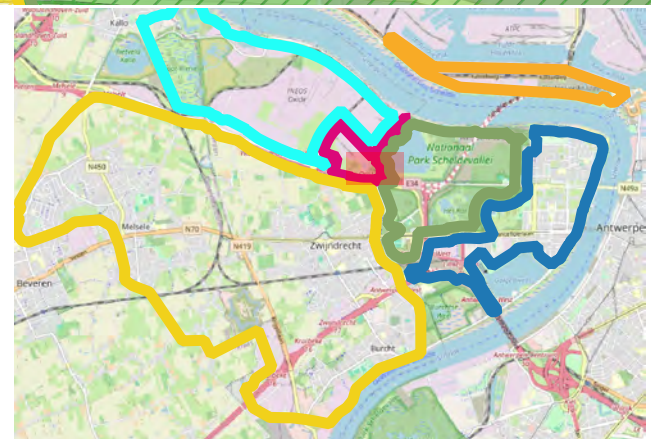
- █ 3M-site
- █ Industriezone
- █ Natuurgebieden
- █ Gebied ten zuiden van E34
- █ Linkeroever
- █ Rechteroever

Landuse

- ▨ Type I - Natural
- ▨ Type II - Agricultural
- ▨ Type III - Urban
- ▨ Type IV - Recreational
- ▨ Type V - Industrial

Som PFCA (1,5-2 m-mv - µg/kg ds)

- < 3 (RW)
- 3 - 4,3 (BSN I, II, III)
- 4,3 - 89 (BSN III)
- 89 - 643 (BSN IV, V)
- >643



ERM N.V.

Kantersteen 47
1000 Brussel
Tel.: +32 2 550 02 80
Fax.: +32 2 287 36 79



Schaal: 1:2309,69

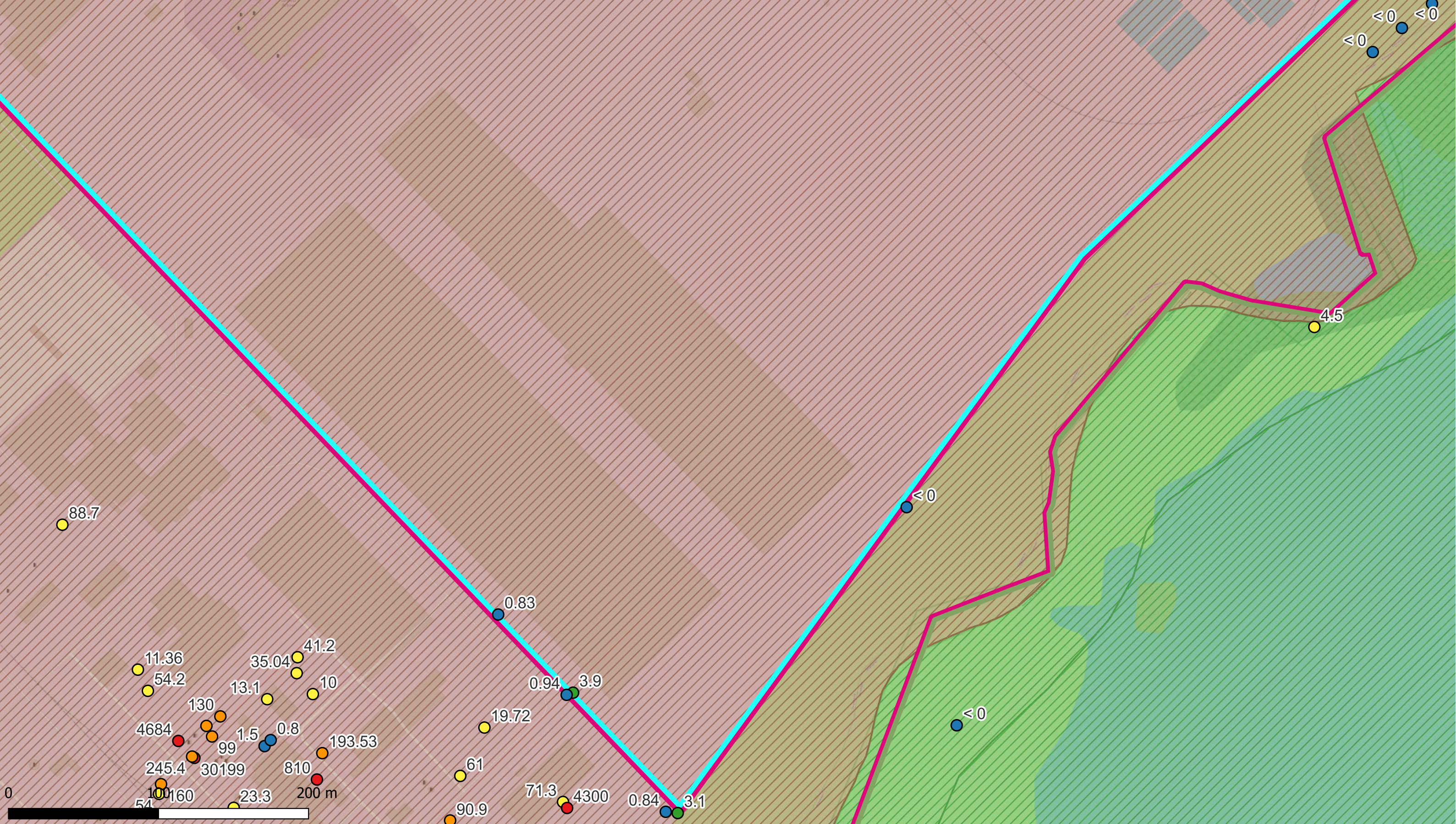
Titel: Beschrijvend bodemonderzoek - 3M site en omgeving.

Figuur

Beschrijving:
Concentraties in het vaste deel van de aarde - µg/kg ds
Som PFCA (1,5-2 m-mv - µg/kg ds)
De maximale concentratie uit het interval is weergegeven.

Data range:
01/01/2017 - 1/11/2023

© OpenStreetMap-contributors



Deelzones projectgebied

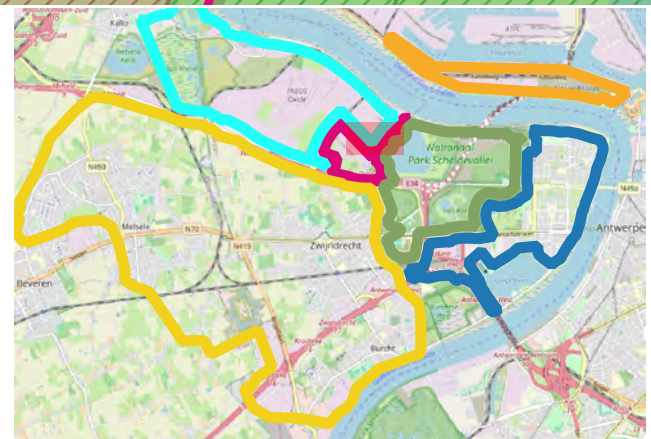
- █ 3M-site
- █ Industriezone
- █ Natuurgebieden
- █ Gebied ten zuiden van E34
- █ Linkeroever
- █ Rechteroever

Landuse

- ▨ Type I - Natural
- ▨ Type II - Agricultural
- ▨ Type III - Urban
- ▨ Type IV - Recreational
- ▨ Type V - Industrial

Som PFCA (1,5-2 m-mv - $\mu\text{g}/\text{kg ds}$)

- < 3 (RW)
- 3 - 4,3 (BSN I, II, III)
- 4,3 - 89 (BSN III)
- 89 - 643 (BSN IV, V)
- > 643



ERM N.V.

Kantersteen 47
1000 Brussel
Tel.: +32 2 550 02 80
Fax.: +32 2 287 36 79



Schaal: 1:2309,76

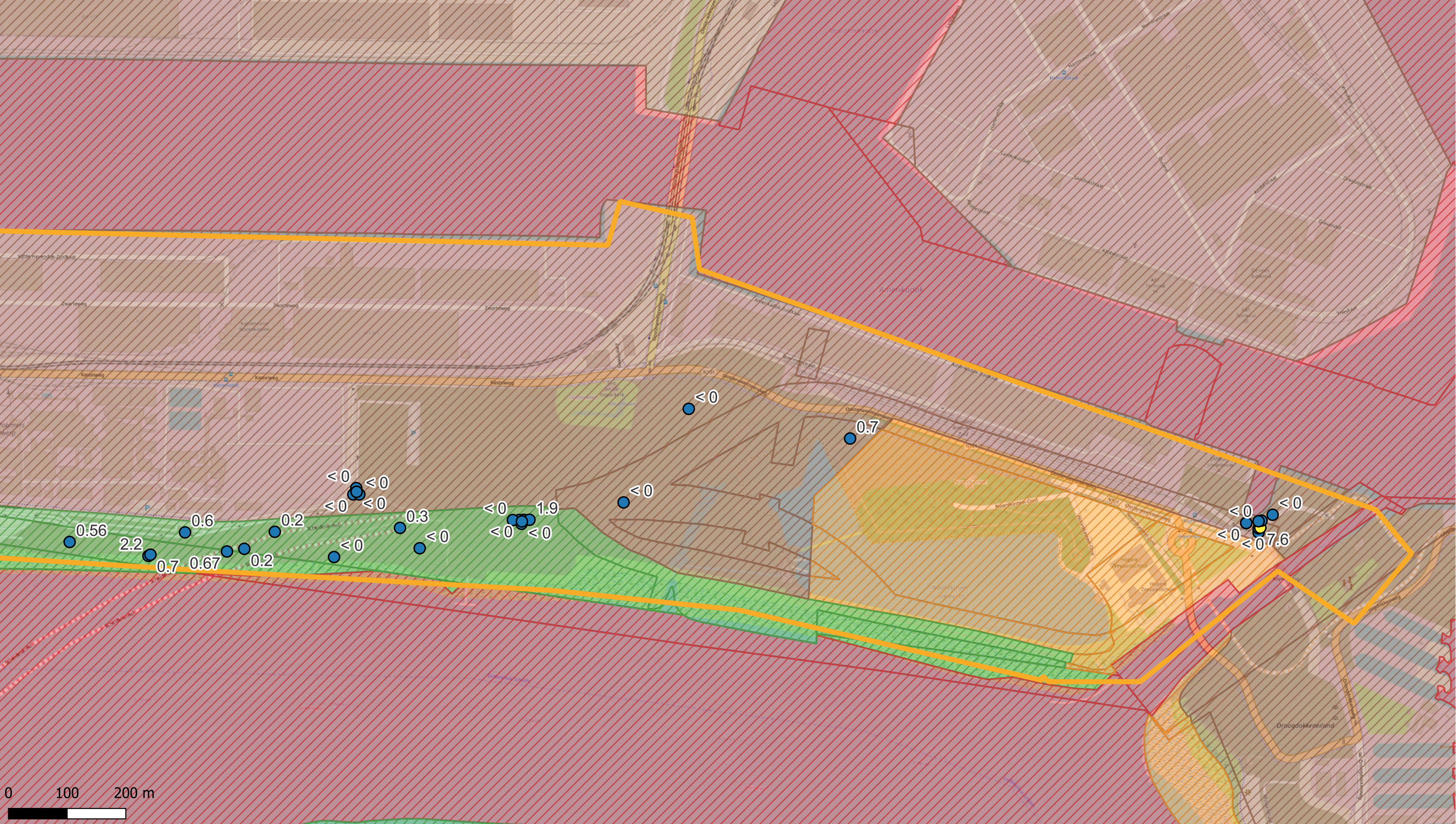
Figuur

Data range: 01/01/2017 - 1/11/2023

Titel: Beschrijvend bodemonderzoek - 3M site en omgeving.

Beschrijving:
Concentraties in het vaste deel van de aarde - $\mu\text{g}/\text{kg ds}$
Som PFCA (1,5-2 m-mv - $\mu\text{g}/\text{kg ds}$)
De maximale concentratie uit het interval is weergegeven.

© OpenStreetMap-contributors



Deelzones projectgebied

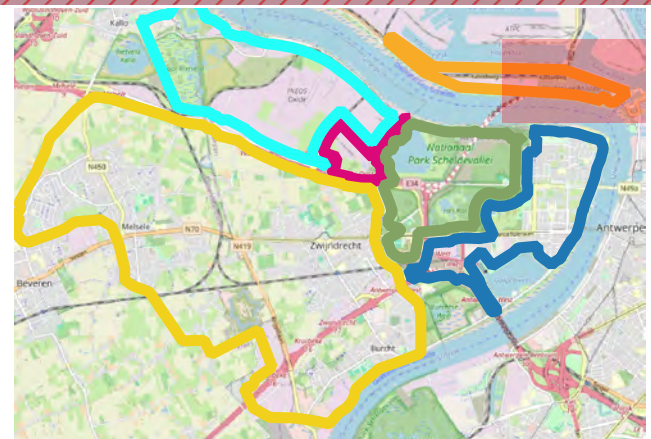
- 3M-site
- Industriezone
- Natuurgebieden
- Gebied ten zuiden van E34
- Linkeroever
- Rechteroever

Landuse

- Type I - Natural
- Type II - Agricultural
- Type III - Urban
- Type IV - Recreational
- Type V - Industrial

Som PFCA (1,5-2 m-mv - µg/kg ds)

- < 3 (RW)
- 3 - 4,3 (BSN I, II, III)
- 4,3 - 89 (BSN III)
- 89 - 643 (BSN IV, V)
- >643



ERM N.V.

Kantersteen 47
1000 Brussel
Tel.: +32 2 550 02 80
Fax: +32 2 287 36 79



Schaal: 1:5907,87

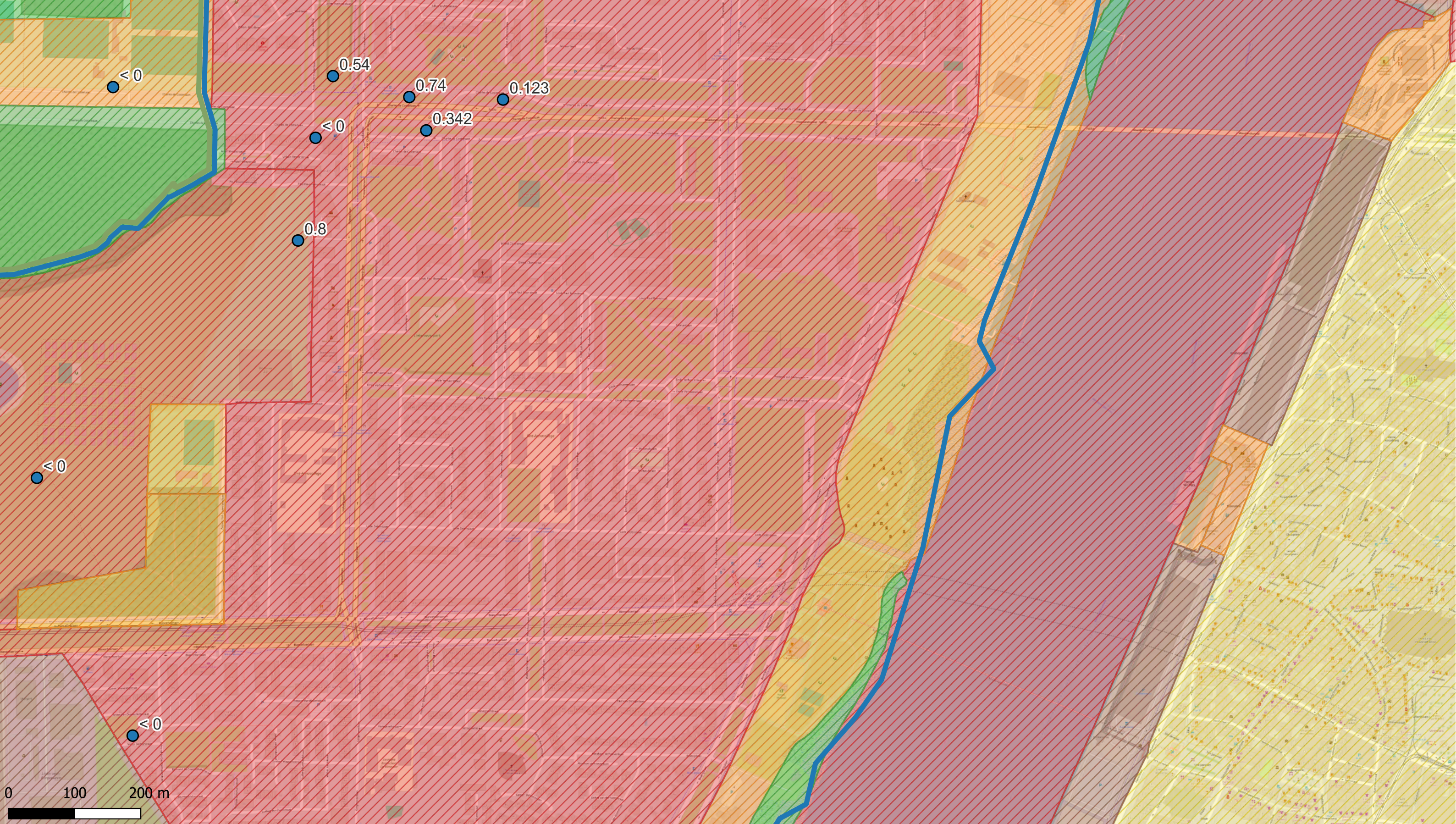
Figuur

Data range: 01/01/2017 - 1/11/2023

Titel: Beschrijvend bodemonderzoek - 3M site en omgeving.

Beschrijving:
Concentraties in het vaste deel van de aarde - µg/kg ds
Som PFCA (1,5-2 m-mv - µg/kg ds)
De maximale concentratie uit het interval is weergegeven.

© OpenStreetMap-contributors



Deelzones projectgebied

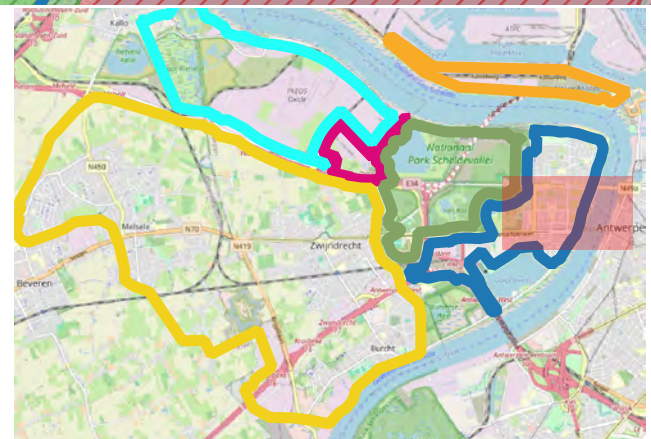
- 3M-site
- Industriezone
- Natuurgebieden
- Gebied ten zuiden van E34
- Linkeroever
- Rechteroever

Landuse

- Type I - Natural
- Type II - Agricultural
- Type III - Urban
- Type IV - Recreational
- Type V - Industrial

Som PFCA (1,5-2 m-mv - µg/kg ds)

- < 3 (RW)
- 3 - 4,3 (BSN I, II, III)
- 4,3 - 89 (BSN III)
- 89 - 643 (BSN IV, V)
- >643



ERM N.V.

Kantersteen 47
1000 Brussel
Tel.: +32 2 550 02 80
Fax.: +32 2 287 36 79



Schaal:

1:5238,1

Figuur

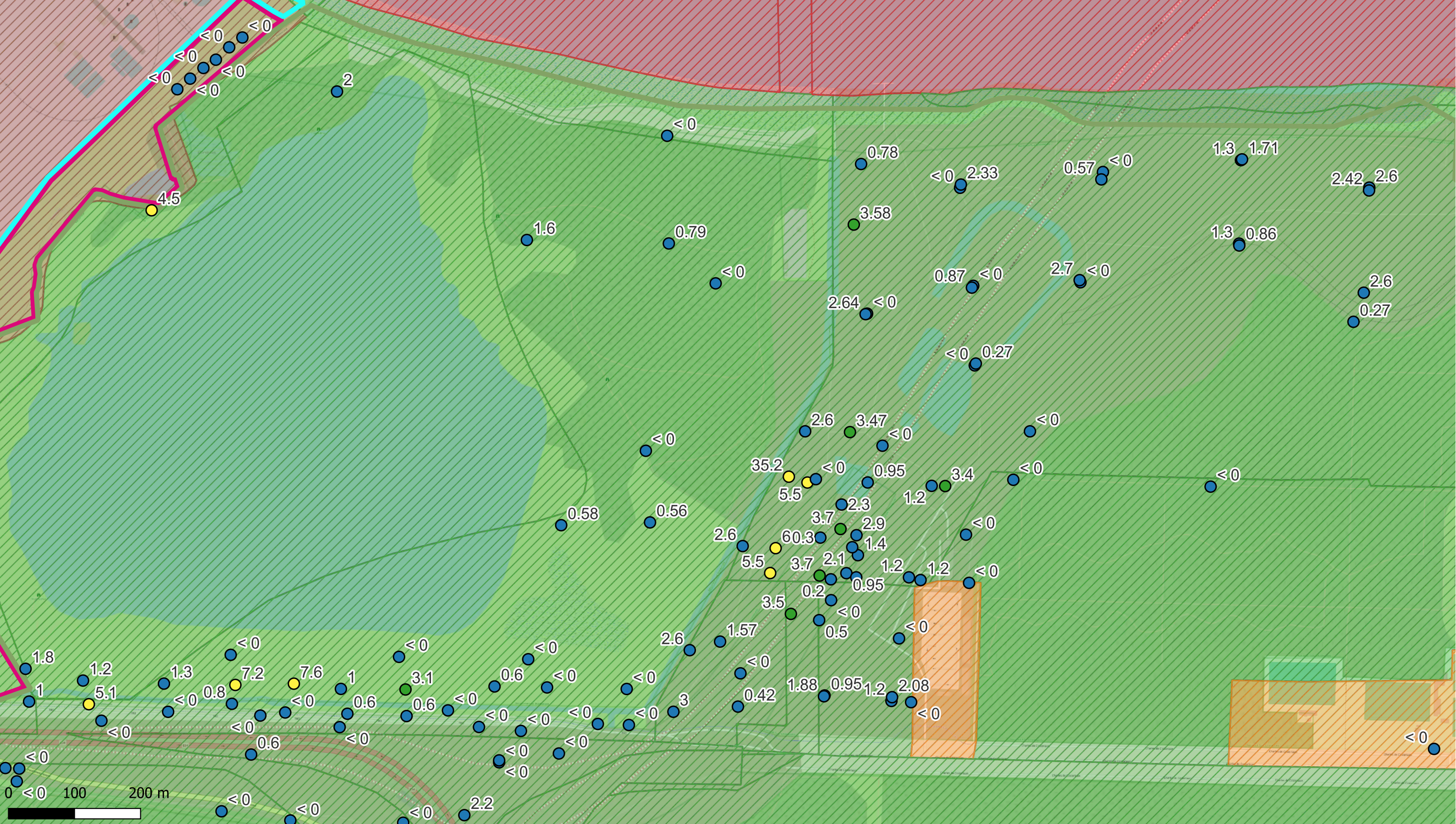
Titel: Beschrijvend bodemonderzoek - 3M site en omgeving.

Beschrijving:
Concentraties in het vaste deel van de aarde - µg/kg ds
Som PFCA (1,5-2 m-mv - µg/kg ds)
De maximale concentratie uit het interval is weergegeven.

Data range:

01/01/2017 - 1/11/2023

© OpenStreetMap-contributors



Deelzones projectgebied

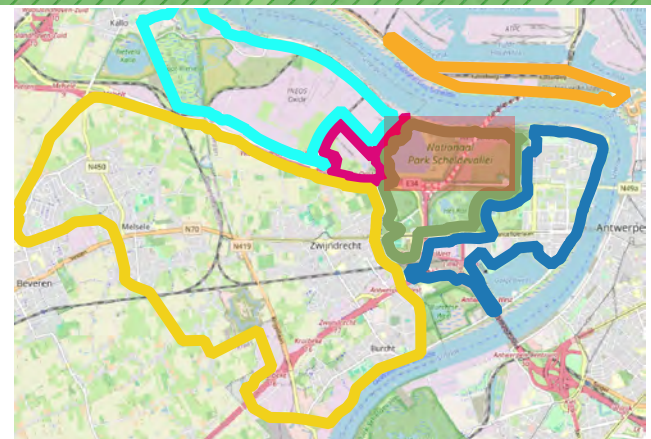
- █ 3M-site
- █ Industriezone
- █ Natuurgebieden
- █ Gebied ten zuiden van E34
- █ Linkeroever
- █ Rechteroever

Landuse

- █ Type I - Natural
- █ Type II - Agricultural
- █ Type III - Urban
- █ Type IV - Recreational
- █ Type V - Industrial

Som PFCA (1,5-2 m-mv - µg/kg ds)

- < 3 (RW)
- 3 - 4,3 (BSN I, II, III)
- 4,3 - 89 (BSN III)
- 89 - 643 (BSN IV, V)
- >643



ERM N.V.

Kantersteen 47
1000 Brussel
Tel.: +32 2 550 02 80
Fax: +32 2 287 36 79



Schaal: 1:5246,94

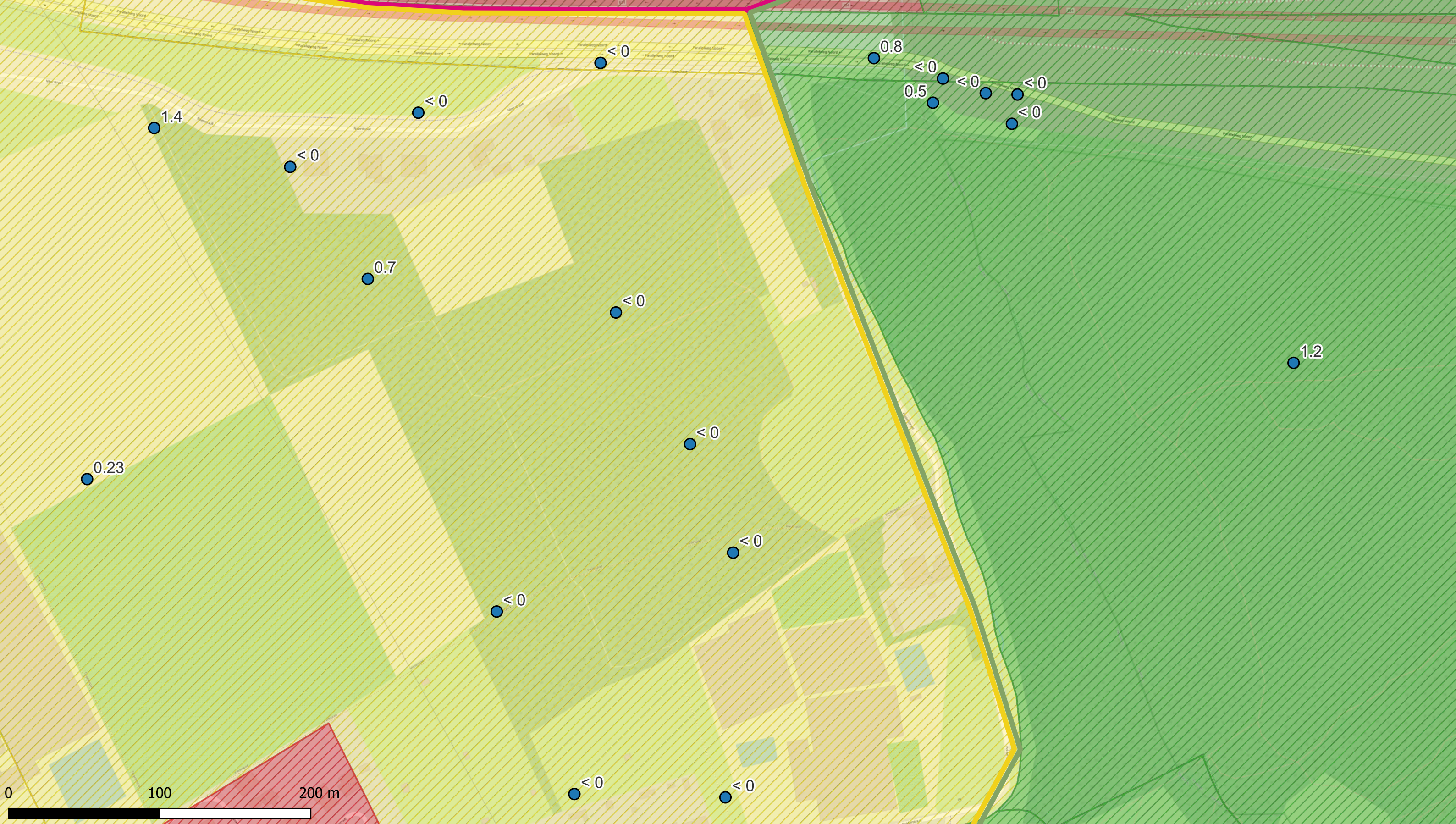
Figuur

Data range: 01/01/2017 - 1/11/2023

Titel: Beschrijvend bodemonderzoek - 3M site en omgeving.

Beschrijving:
Concentraties in het vaste deel van de aarde - µg/kg ds
Som PFCA (1,5-2 m-mv - µg/kg ds)
De maximale concentratie uit het interval is weergegeven.

© OpenStreetMap-contributors



Deelzones projectgebied

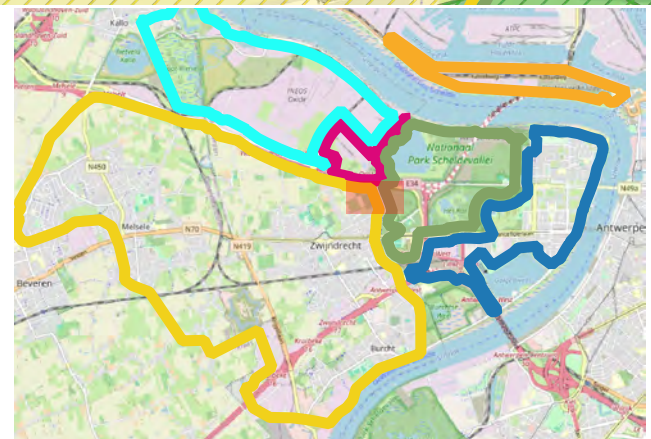
- 3M-site
- Industriezone
- Natuurgebieden
- Gebied ten zuiden van E34
- Linkeroever
- Rechteroever

Landuse

- Type I - Natural
- Type II - Agricultural
- Type III - Urban
- Type IV - Recreational
- Type V - Industrial

Som PFCA (1,5-2 m-mv - µg/kg ds)

- < 3 (RW)
- 3 - 4,3 (BSN I, II, III)
- 4,3 - 89 (BSN III)
- 89 - 643 (BSN IV, V)
- >643



ERM N.V.
 Kantersteen 47
 1000 Brussel
 Tel.: +32 2 550 02 80
 Fax.: +32 2 287 36 79



Schaal:
 1:2292,28

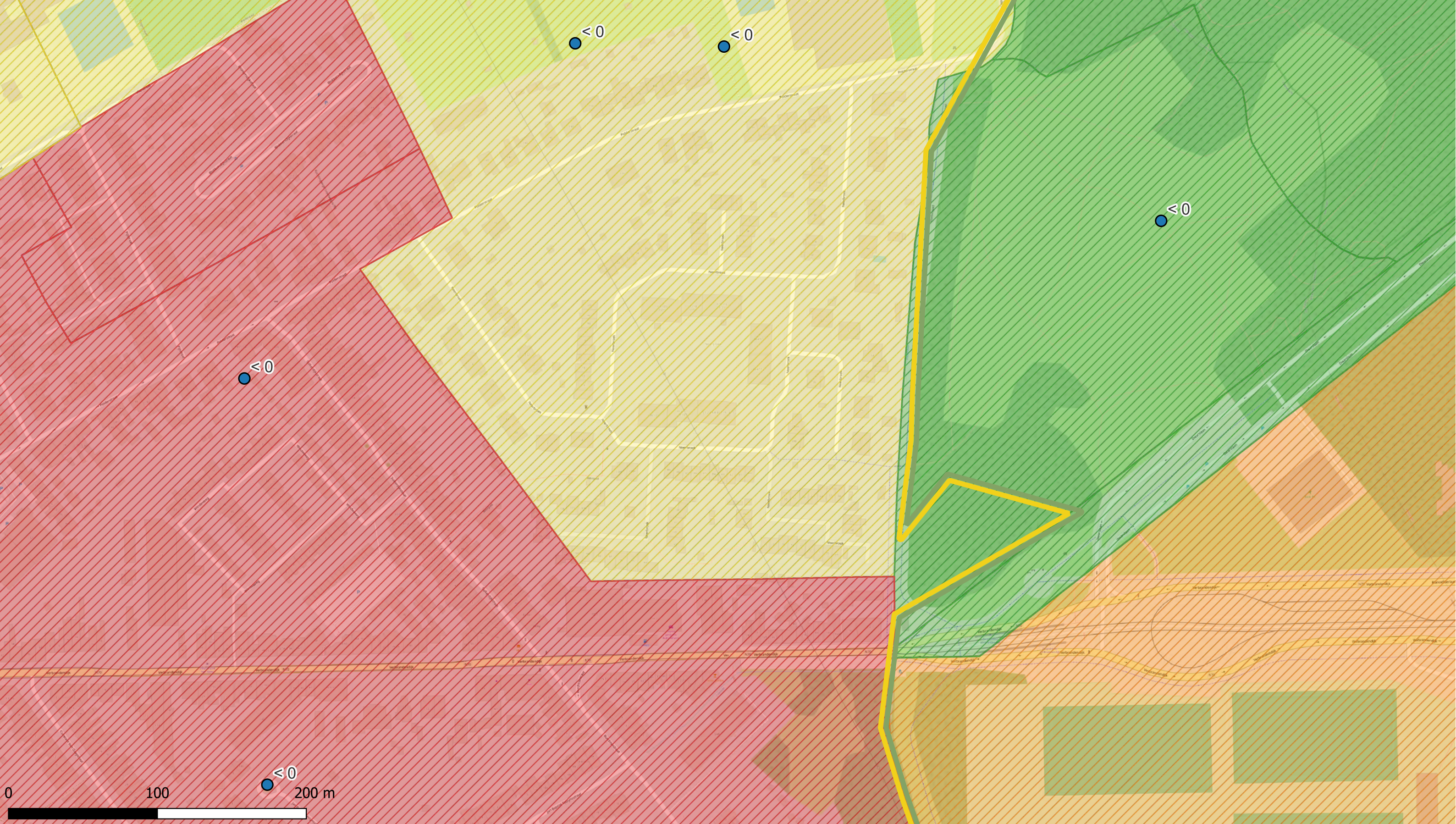
Figuur

Data range:
 01/01/2017 - 1/11/2023

Titel: Beschrijvend bodemonderzoek - 3M site en omgeving.

Beschrijving:
 Concentraties in het vaste deel van de aarde - µg/kg ds
 Som PFCA (1,5-2 m-mv - µg/kg ds)
 De maximale concentratie uit het interval is weergegeven.

© OpenStreetMap-contributors



Deelzones projectgebied

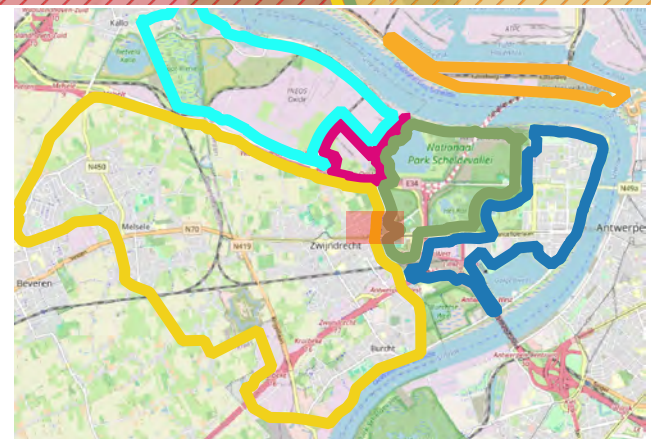
- 3M-site
- Industriezone
- Natuurgebieden
- Gebied ten zuiden van E34
- Linkeroever
- Rechteroever

Landuse

- Type I - Natural
- Type II - Agricultural
- Type III - Urban
- Type IV - Recreational
- Type V - Industrial

Som PFCA (1,5-2 m-mv - µg/kg ds)

- < 3 (RW)
- 3 - 4,3 (BSN I, II, III)
- 4,3 - 89 (BSN III)
- 89 - 643 (BSN IV, V)
- >643



ERM N.V.
 Kantersteen 47
 1000 Brussel
 Tel.: +32 2 550 02 80
 Fax.: +32 2 287 36 79



Schaal:
 1:2327,27

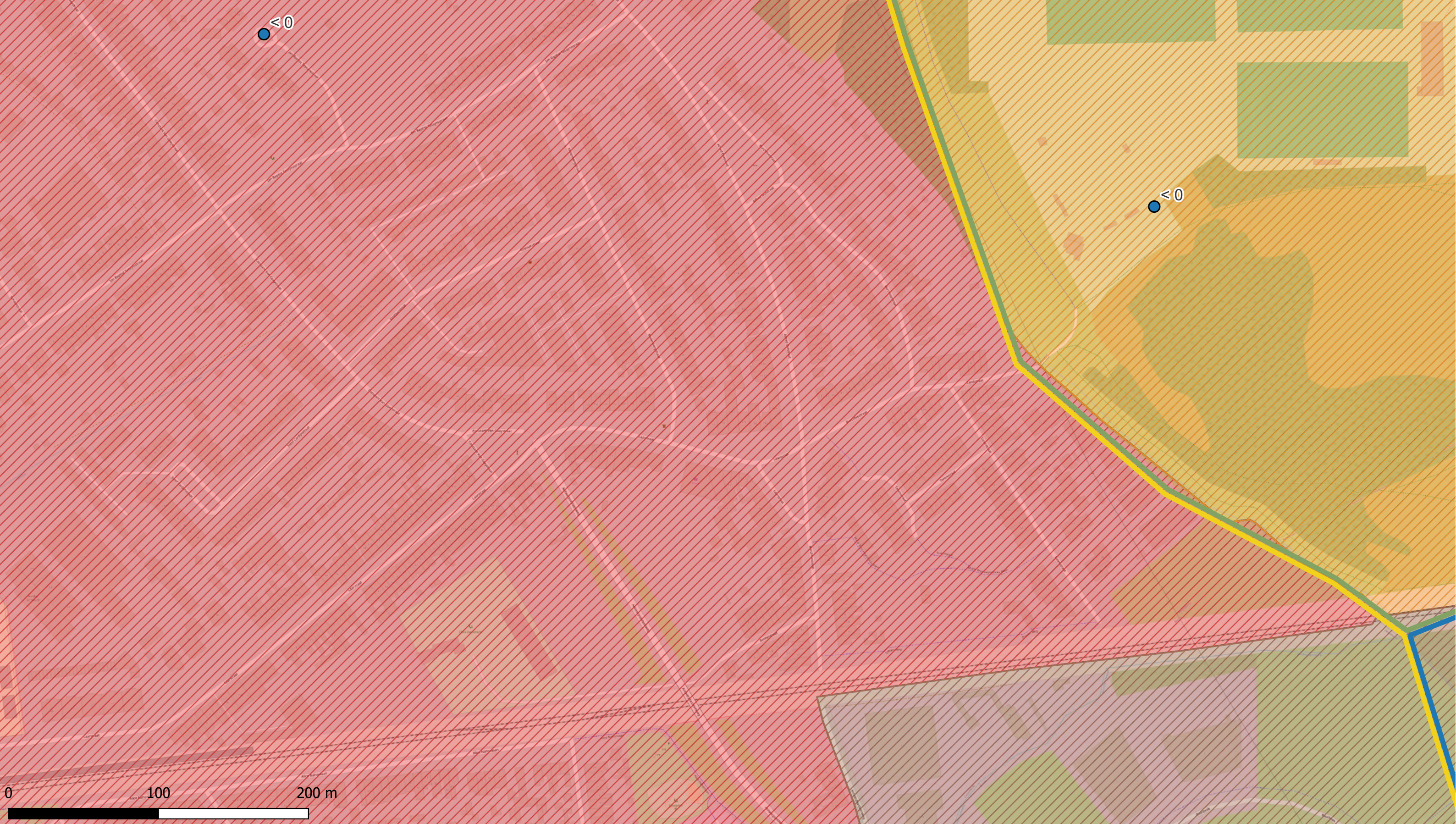
Figuur

Data range:
 01/01/2017 - 1/11/2023

Titel: Beschrijvend bodemonderzoek - 3M site en omgeving.

Beschrijving:
 Concentraties in het vaste deel van de aarde - µg/kg ds
 Som PFCA (1,5-2 m-mv - µg/kg ds)
 De maximale concentratie uit het interval is weergegeven.

© OpenStreetMap-contributors



Deelzones projectgebied

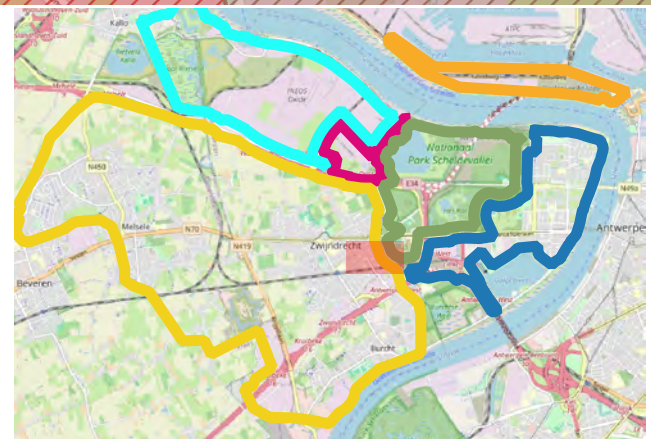
- 3M-site
- Industriezone
- Natuurgebieden
- Gebied ten zuiden van E34
- Linkeroever
- Rechteroever

Landuse

- Type I - Natural
- Type II - Agricultural
- Type III - Urban
- Type IV - Recreational
- Type V - Industrial

Som PFCA (1,5-2 m-mv - µg/kg ds)

- < 3 (RW)
- 3 - 4,3 (BSN I, II, III)
- 4,3 - 89 (BSN III)
- 89 - 643 (BSN IV, V)
- >643



ERM N.V.

Kantersteen 47
1000 Brussel
Tel.: +32 2 550 02 80
Fax.: +32 2 287 36 79



Schaal:

1:2310,23

Figuur

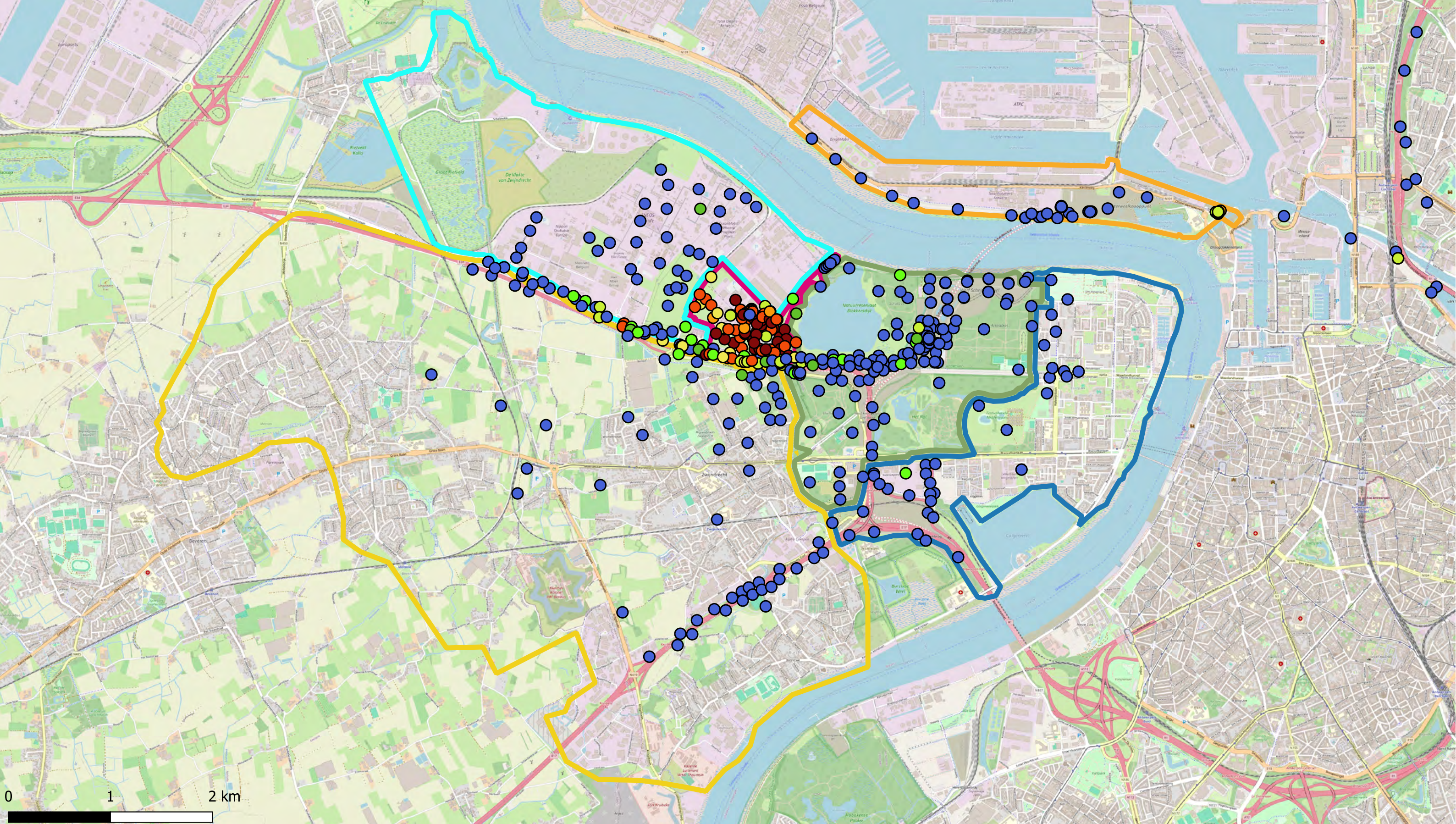
Titel: Beschrijvend bodemonderzoek - 3M site en omgeving.

Beschrijving:
Concentraties in het vaste deel van de aarde - µg/kg ds
Som PFCA (1,5-2 m-mv - µg/kg ds)
De maximale concentratie uit het interval is weergegeven.

Data range:

01/01/2017 - 1/11/2023

© OpenStreetMap-contributors

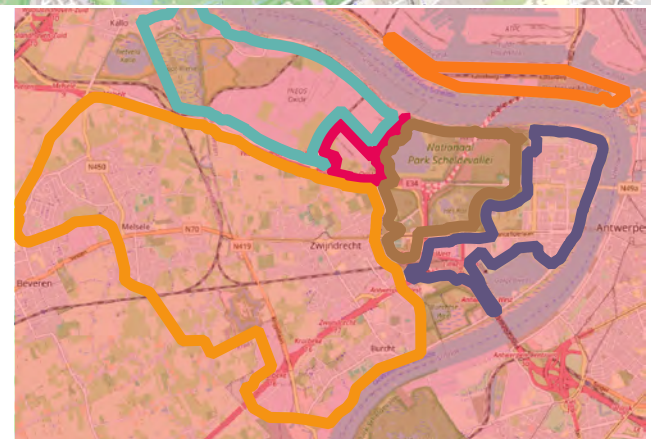


Deelzones projectgebied

- █ 3M-site
- █ Industriezone
- █ Natuurgebieden
- █ Gebied ten zuiden van E34
- █ Linkeroever
- █ Rechteroever

Som PFAS Kwantitatief (1,5-2 m-mv - µg/kg ds)

- <8 (RW)
- 8 - 10
- 10 - 25
- 25 - 50
- 50 - 75
- 75 - 100
- 100 - 500
- > 500



ERM N.V.

Kantersteen 47
1000 Brussel
Tel.: +32 2 550 02 80
Fax: +32 2 287 36 79



Schaal: 1:34000

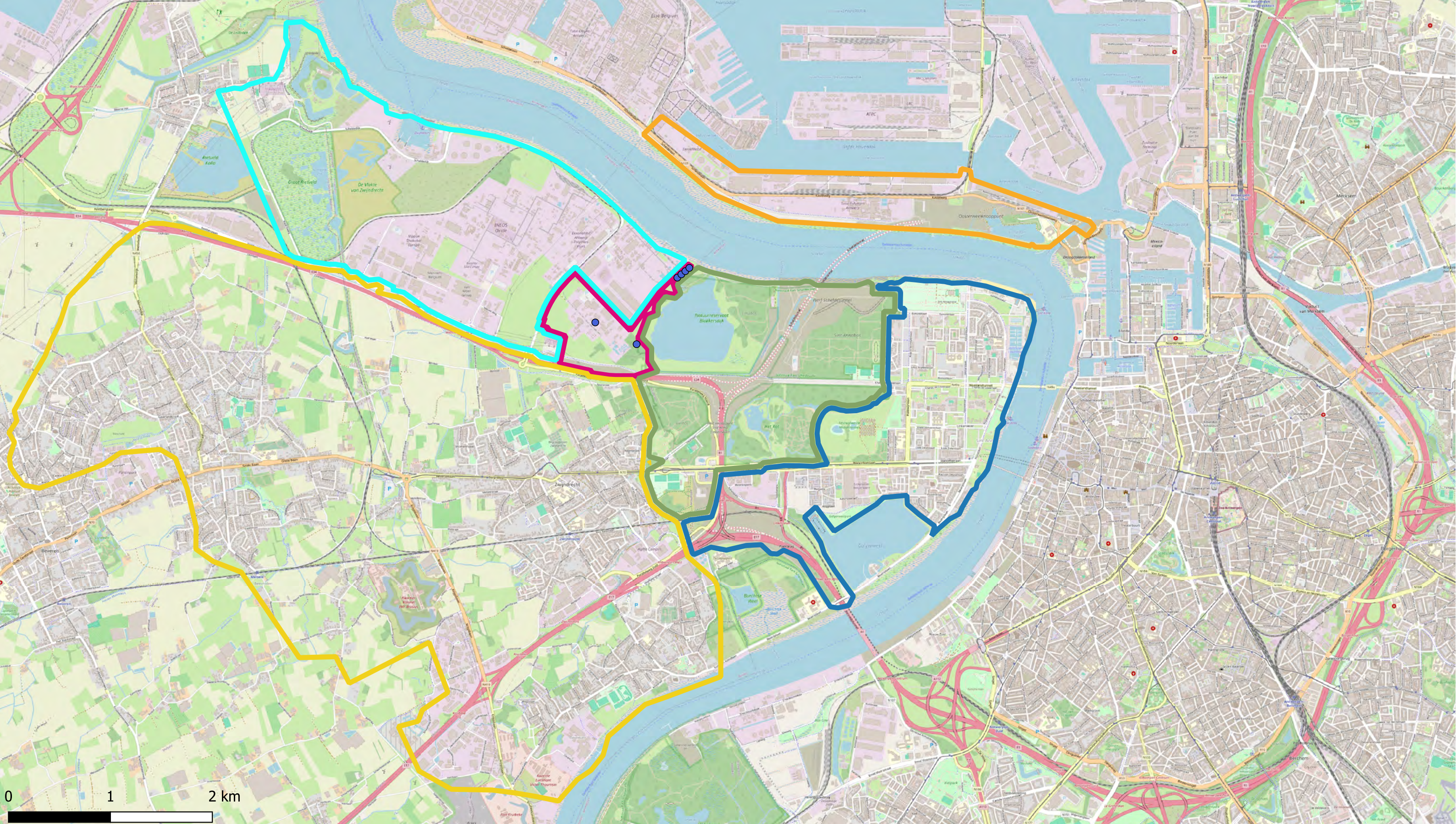
Figuur

Data range: 01/01/2017 - 1/11/2023

Titel: Beschrijvend bodemonderzoek - 3M site en omgeving.

Beschrijving:
Concentraties in het vaste deel van de aarde - µg/kg ds
Som PFAS Kwantitatief (1,5-2 m-mv - µg/kg ds)
De maximale concentratie uit het interval is weergegeven.

© OpenStreetMap-contributors

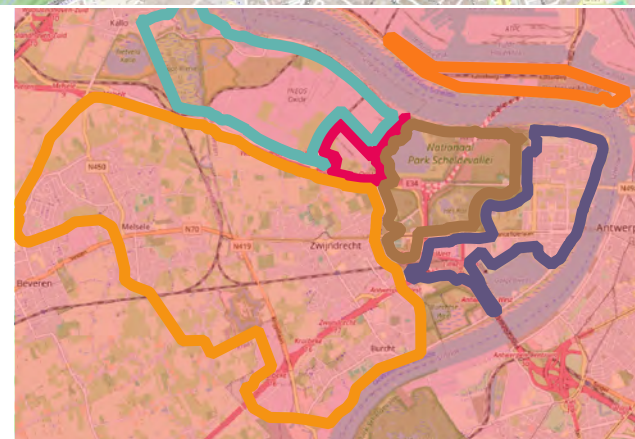


Deelzones projectgebied

- 3M-site
- Industriezone
- Natuurgebieden
- Gebied ten zuiden van E34
- Linkeroever
- Rechteroever

TFA (1,5-2 m-mv)

- < DL
- > DL



ERM N.V.
 Kantersteen 47
 1000 Brussel
 Tel.: +32 2 550 02 80
 Fax.: +32 2 287 36 79



Schaal: 1:34000

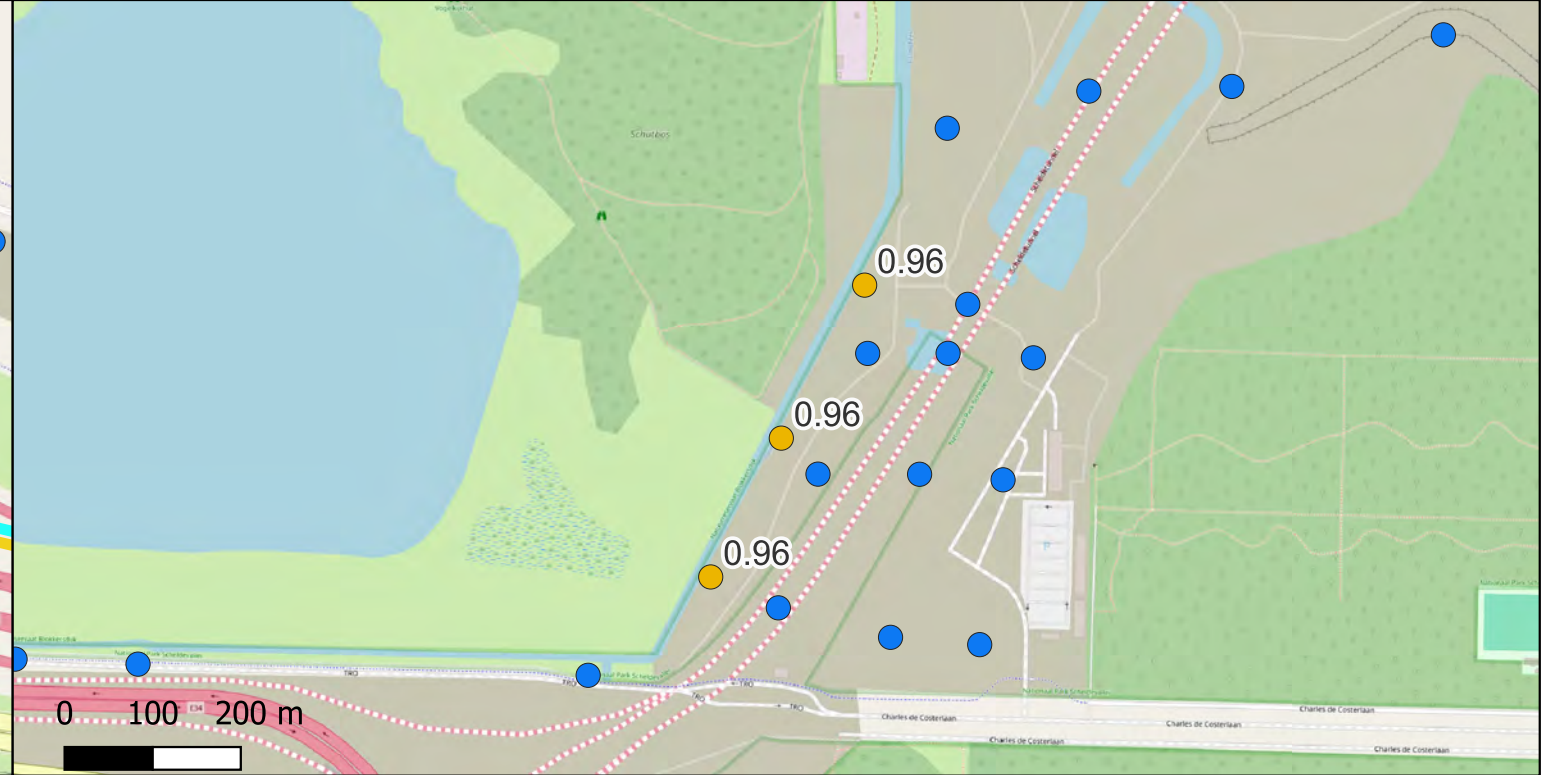
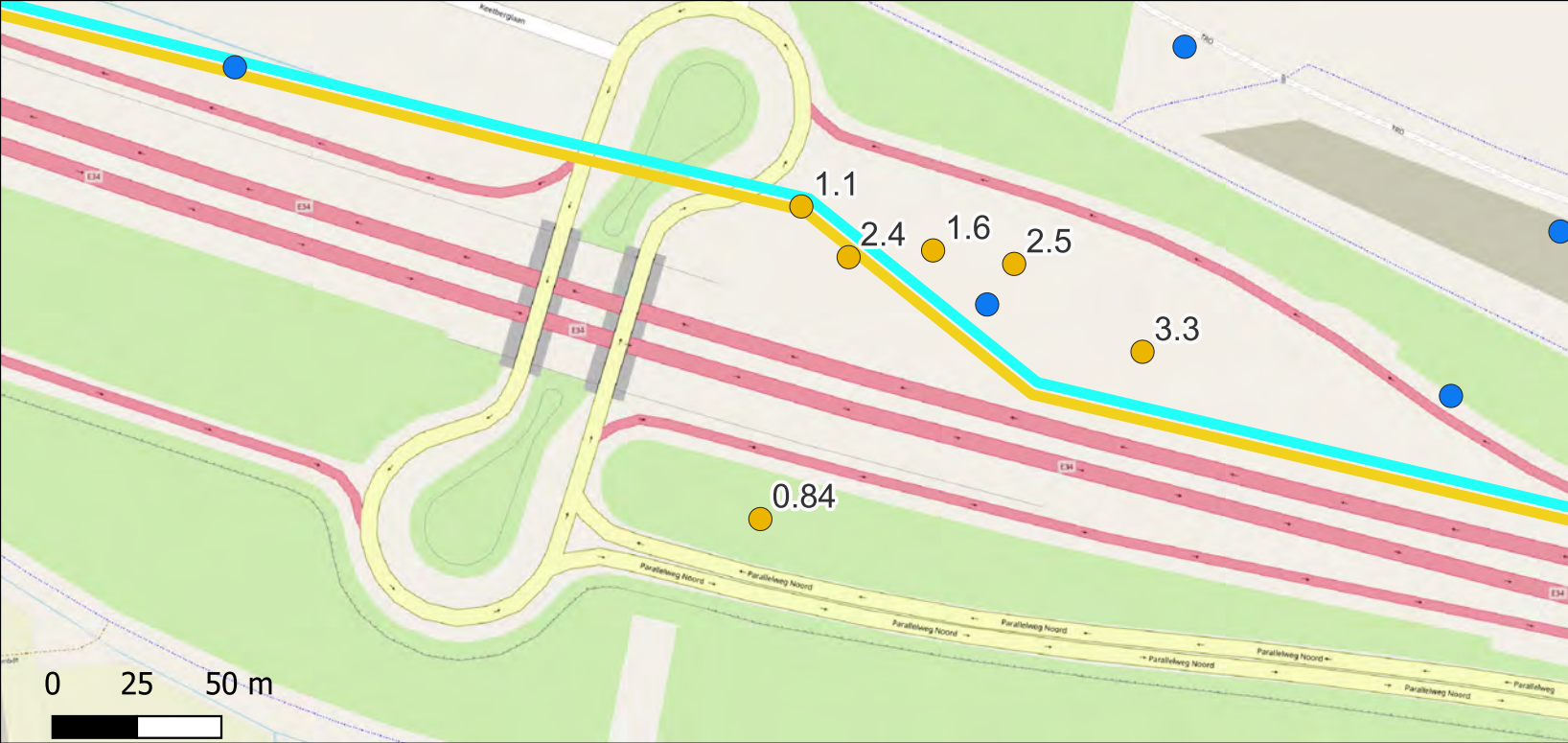
Figuur

Data range: 01/01/2017 - 1/11/2023

Titel: Beschrijvend bodemonderzoek - 3M site en omgeving.

Beschrijving:
 Concentraties in het vaste deel van de aarde - µg/kg ds
 TFA (1,5-2 m-mv)
 De maximale concentratie uit het interval is weergegeven.

© OpenStreetMap-contributors



- Deelzones projectgebied
- 3M-site
 - Industriezone
 - Natuurgebieden
 - Gebied ten zuiden van E34
 - Linkeroever

- PFPrA (1,5-2 m-mv)
- <math>< DL</math>
 - > DL

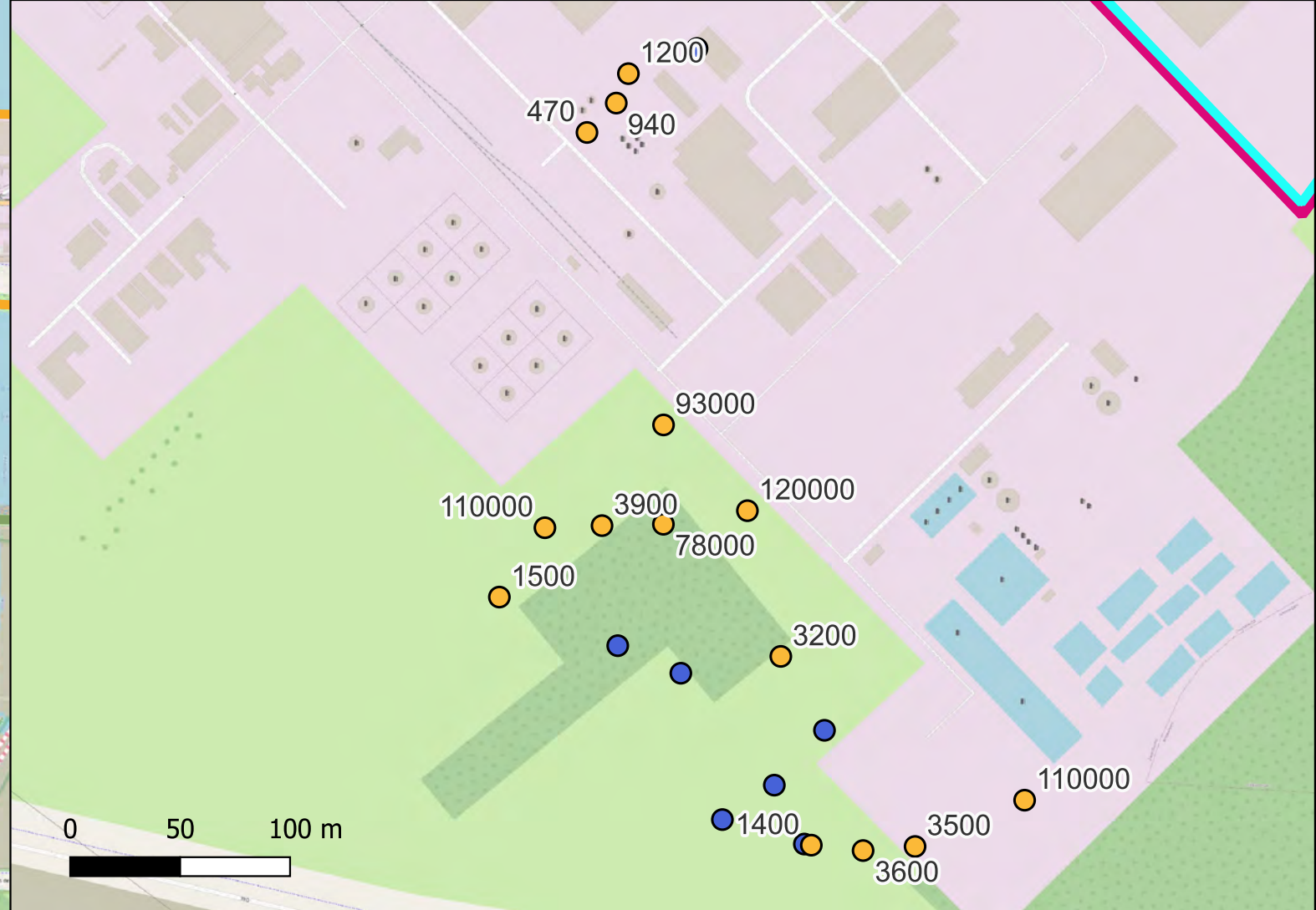
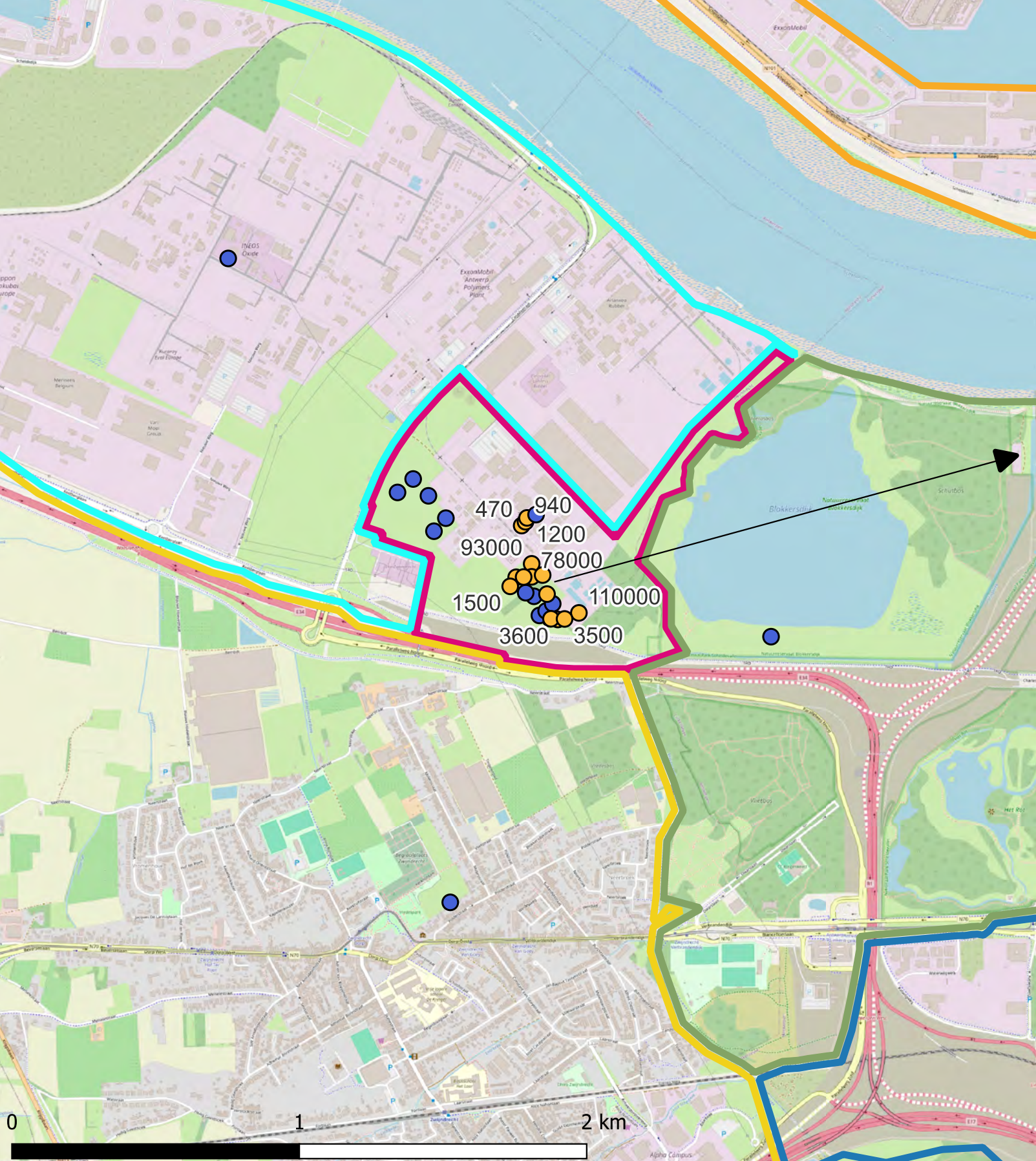


ERM N.V.
 Kantersteen 47
 1000 Brussel
 Tel.: +32 2 550 02 80
 Fax: +32 2 287 36 79

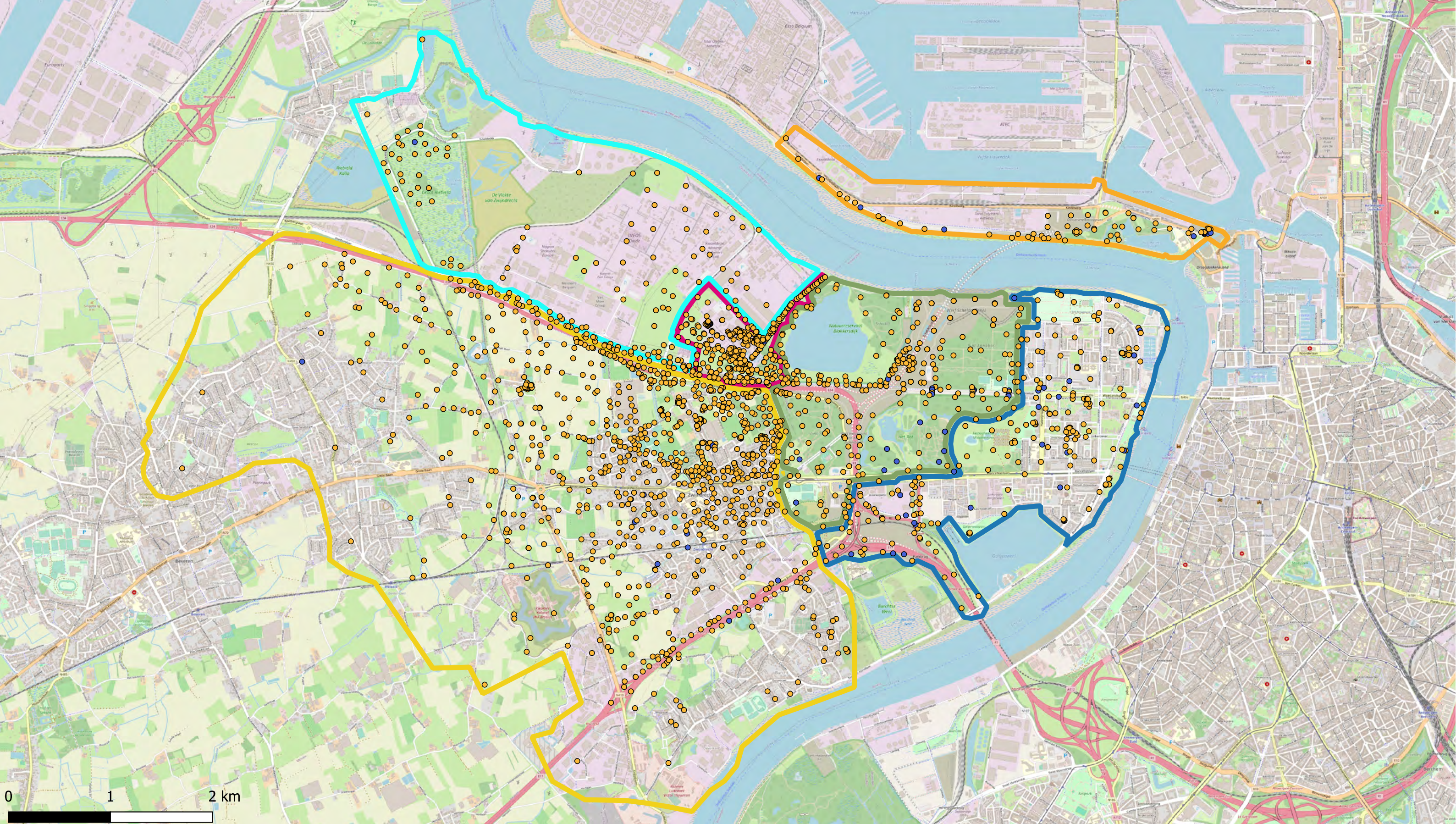


Schaal: 1:17000
 Figuur
 Data range: 01/01/2017 - 1/11/2023

Titel: Beschrijvend bodemonderzoek - 3M site en omgeving.
 Beschrijving: Concentraties in het vaste deel van de aarde - $\mu\text{g}/\text{kg}$ ds PFPrA (1,5-2 m-mv) De maximale concentratie uit het interval is weergegeven.
 © OpenStreetMap-contributors



Deelzones projectgebied 3M-site Industriezone Natuurgebieden Gebied ten zuiden van E34 Linkeroever Rechteroever		EOF (1,5-2 m-mv) <math>< DL</math> > DL		 ERM N.V. Kantersteen 47 1000 Brussel Tel.: +32 2 550 02 80 Fax.: +32 2 287 36 79 	
Schaal: 1:17000 Figuur:		Titel: Beschrijvend bodemonderzoek - 3M site en omgeving. Beschrijving: Concentraties in het vaste deel van de aarde - $\mu\text{g}/\text{kg}$ ds EOF (1,5-2 m-mv) De maximale concentratie uit het interval is weergegeven. Data range: 01/01/2017 - 1/11/2023 © OpenStreetMap-contributors			

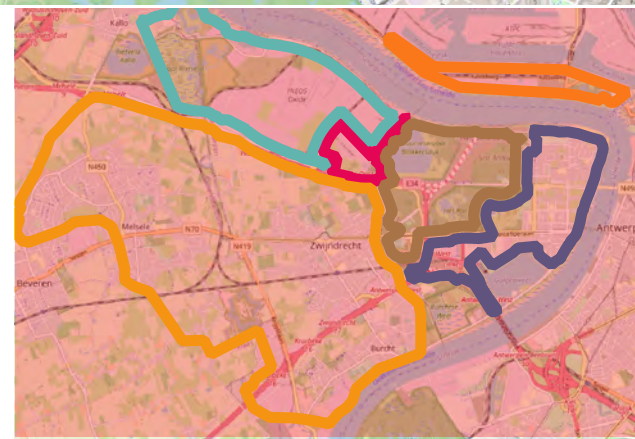


Deelzones projectgebied

- 3M-site
- Industriezone
- Natuurgebieden
- Gebied ten zuiden van E34
- Linkeroever
- Rechteroever


PFOS

- < DL
- > DL



ERM N.V.

Kantersteen 47
1000 Brussel
Tel.: +32 2 550 02 80
Fax.: +32 2 287 36 79



Schaal:

1:34000

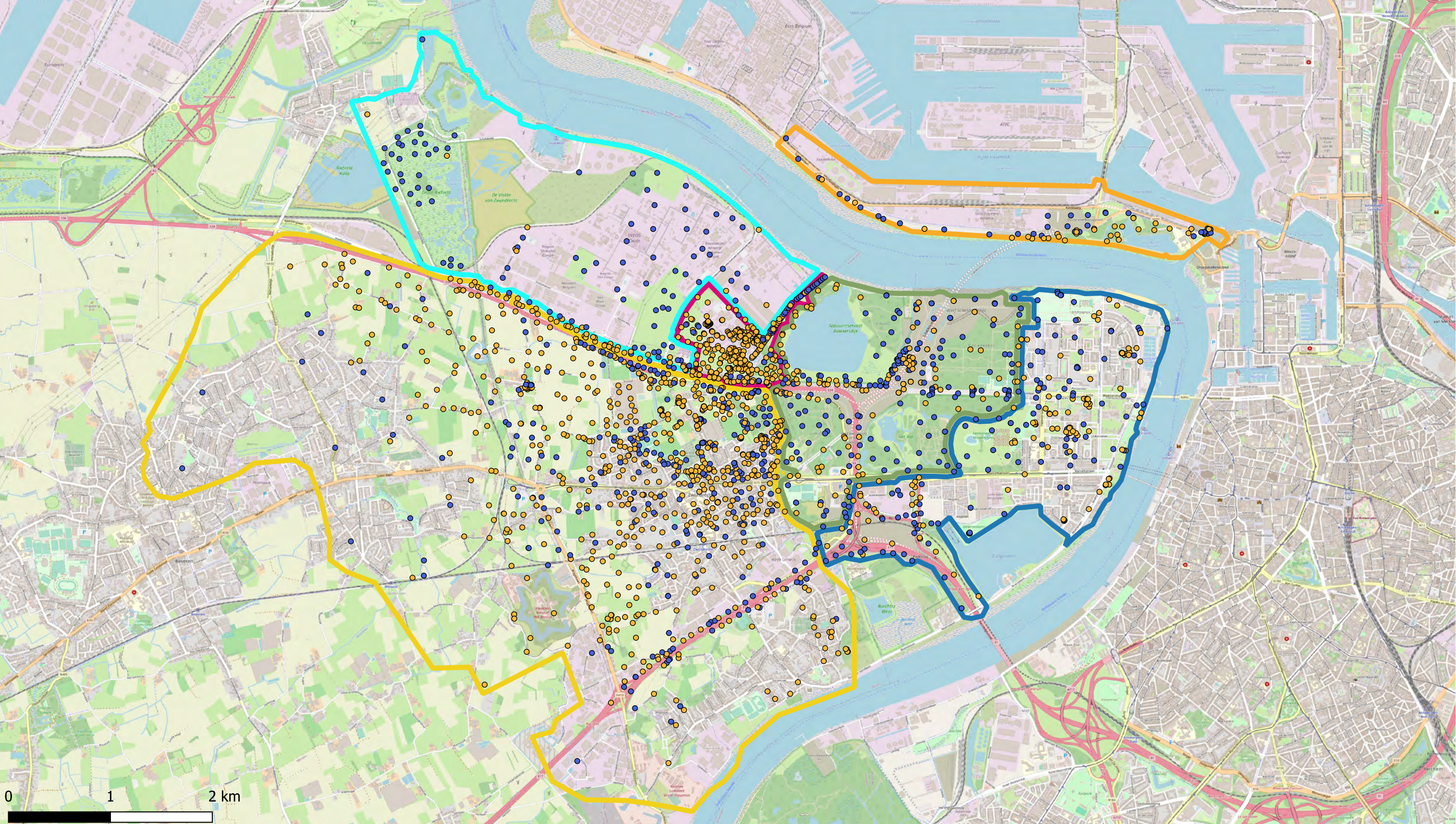
Titel: Beschrijvend bodemonderzoek - 3M site en omgeving.

Beschrijving:
Verontreinigingsconcentraties in Grond (0-0.5 m-mv)
De maximale concentratie uit het interval is weergegeven

Data range:

01/01/2017 - 1/11/2023

© OpenStreetMap-contributors

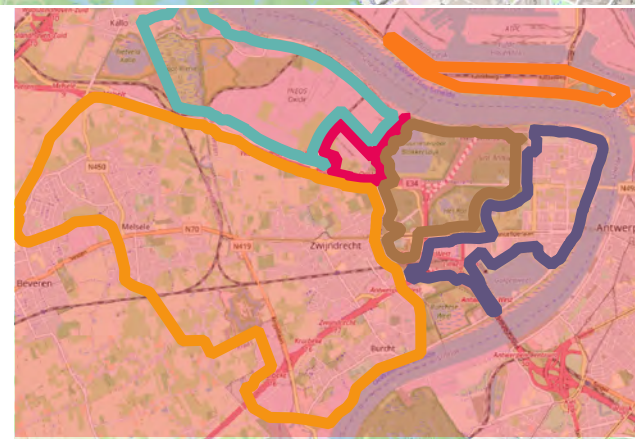


Deelzones projectgebied

- 3M-site
- Industriezone
- Natuurgebieden
- Gebied ten zuiden van E34
- Linkeroever
- Rechteroever


PFOA

- < DL
- > DL



ERM N.V.

Kantersteen 47
1000 Brussel
Tel.: +32 2 550 02 80
Fax.: +32 2 287 36 79



Schaal:

1:34000

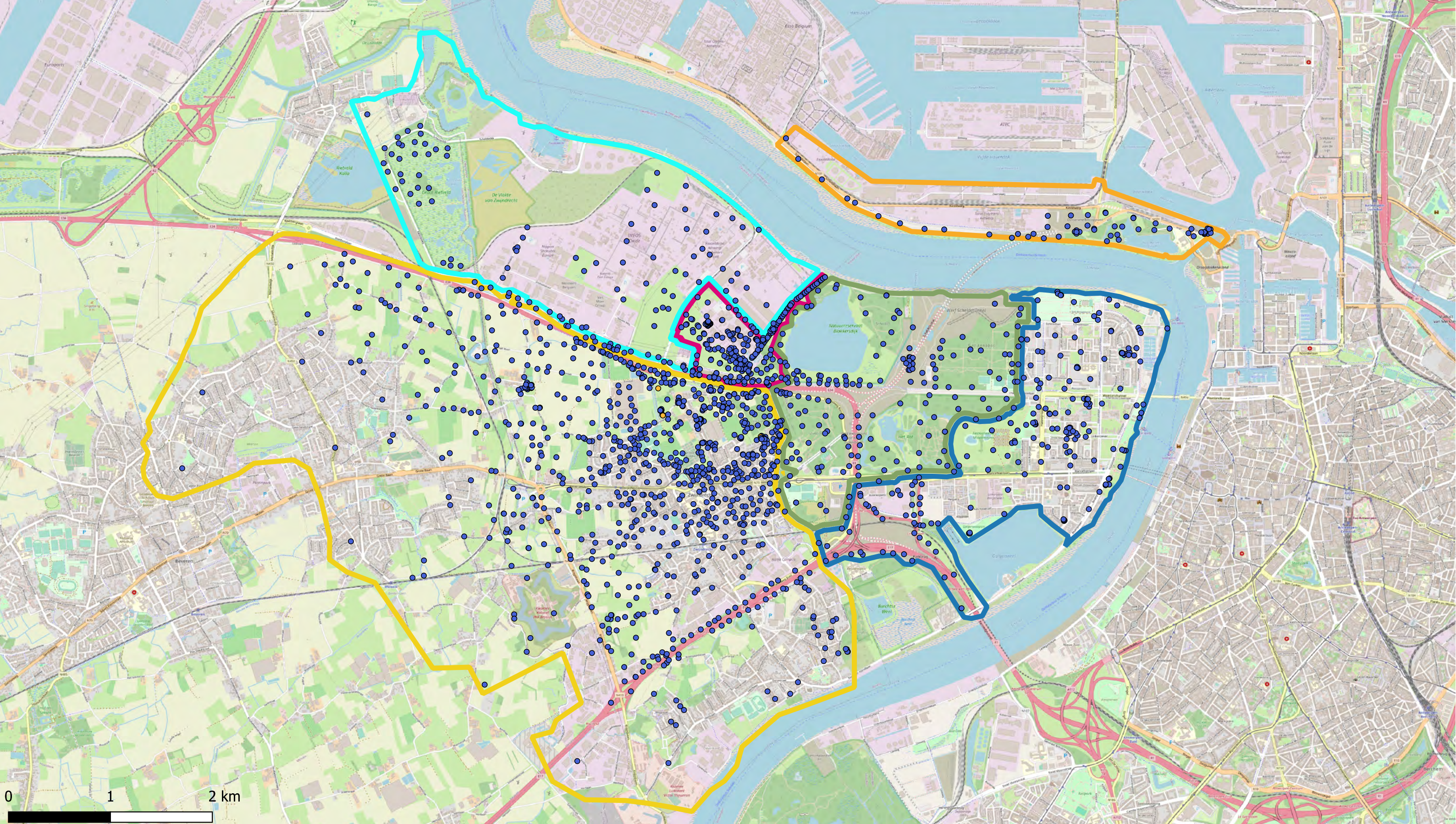
Titel: Beschrijvend bodemonderzoek - 3M site en omgeving.

Beschrijving:
Verontreinigingsconcentraties in Grond (0-0,5 m-mv)
De maximale concentratie uit het interval is weergegeven

Data range:

01/01/2017 - 1/11/2023

© OpenStreetMap-contributors



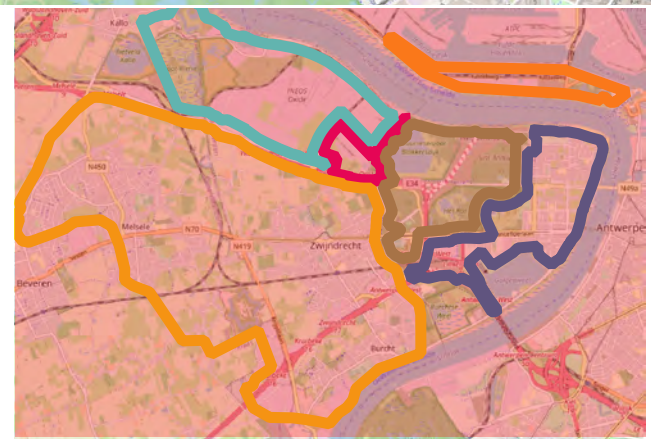
0 1 2 km

Deelzones projectgebied

- 3M-site
- Industriezone
- Natuurgebieden
- Gebied ten zuiden van E34
- Linkeroever
- Rechteroever


4:2 FTS

- < DL
- > DL



ERM N.V.

Kantersteen 47
1000 Brussel
Tel.: +32 2 550 02 80
Fax.: +32 2 287 36 79



Schaal:

1:34000

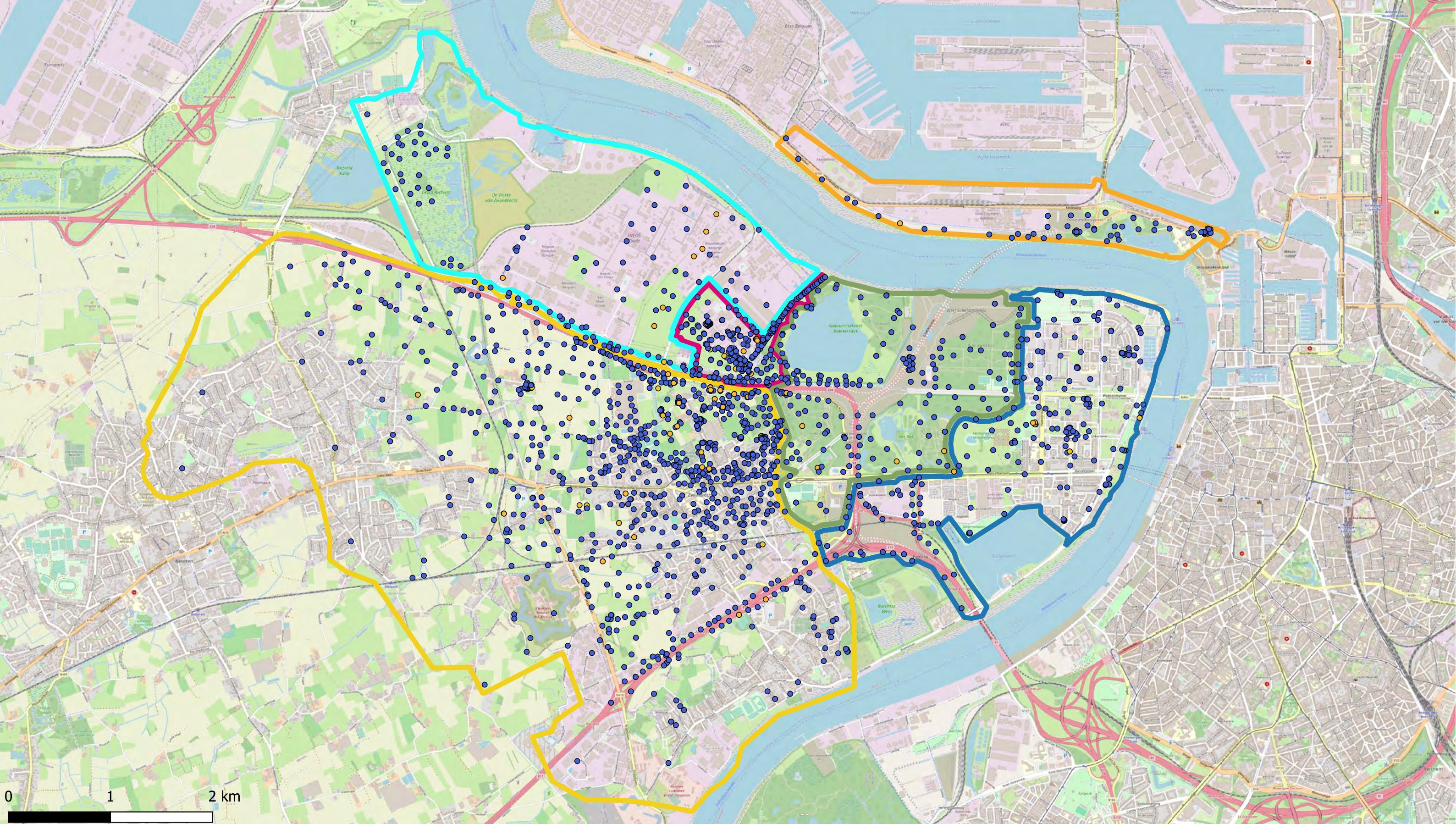
Titel: Beschrijvend bodemonderzoek - 3M site en omgeving.

Beschrijving:
Verontreinigingsconcentraties in Grond (0-0,5 m-mv)
De maximale concentratie uit het interval is weergegeven

Data range:

01/01/2017 - 1/11/2023

© OpenStreetMap-contributors

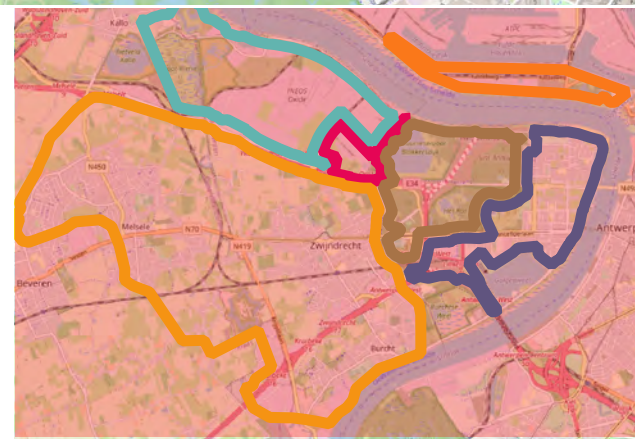


Deelzones projectgebied


- 3M-site
- Industriezone
- Natuurgebieden
- Gebied ten zuiden van E34
- Linkeroever
- Rechteroever

6:2 FTS

- < DL
- > DL



ERM N.V.
 Kantersteen 47
 1000 Brussel
 Tel.: +32 2 550 02 80
 Fax: +32 2 287 36 79



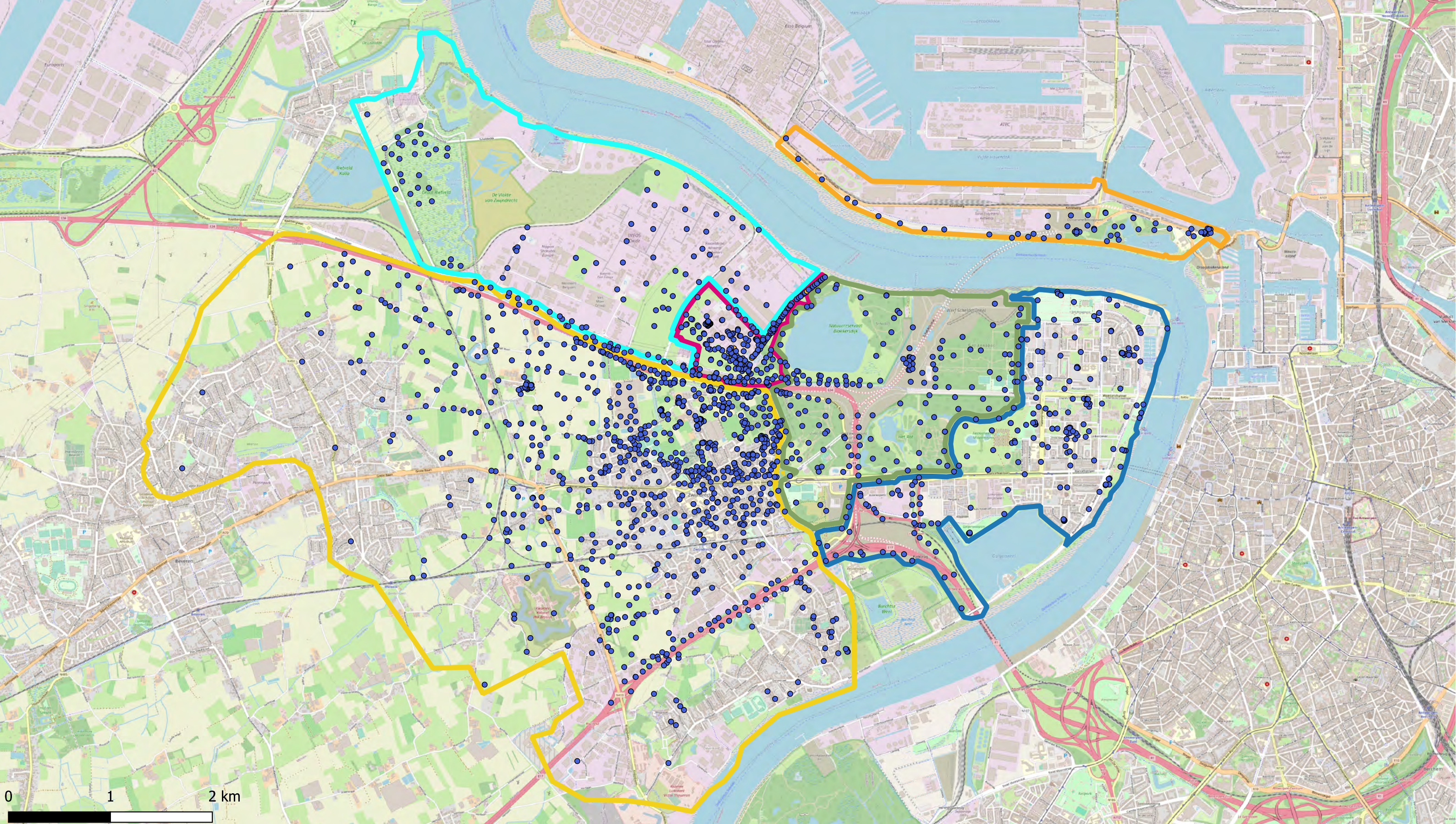
Schaal:
 1:34000

Titel: Beschrijvend bodemonderzoek - 3M site en omgeving.

Data range:
 01/01/2017 - 1/11/2023

Beschrijving:
 Verontreinigingsconcentraties in Grond (0-0.5 m-mv)
 De maximale concentratie uit het interval is weergegeven

© OpenStreetMap-contributors

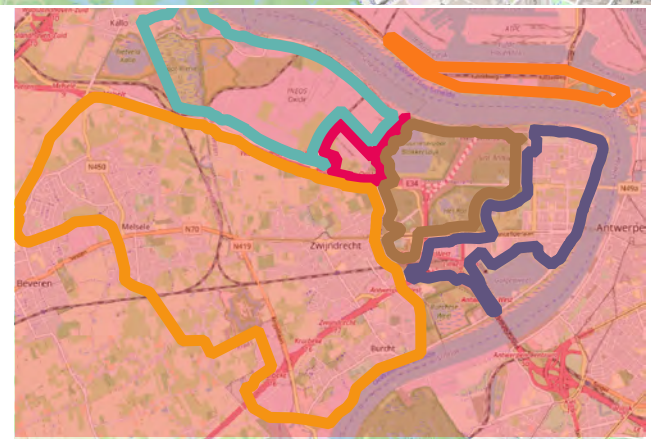


Deelzones projectgebied

- 3M-site
- Industriezone
- Natuurgebieden
- Gebied ten zuiden van E34
- Linkeroever
- Rechteroever


8:2 diPAP

- < DL
- > DL



ERM N.V.

Kantersteen 47
1000 Brussel
Tel.: +32 2 550 02 80
Fax.: +32 2 287 36 79



Schaal:

1:34000

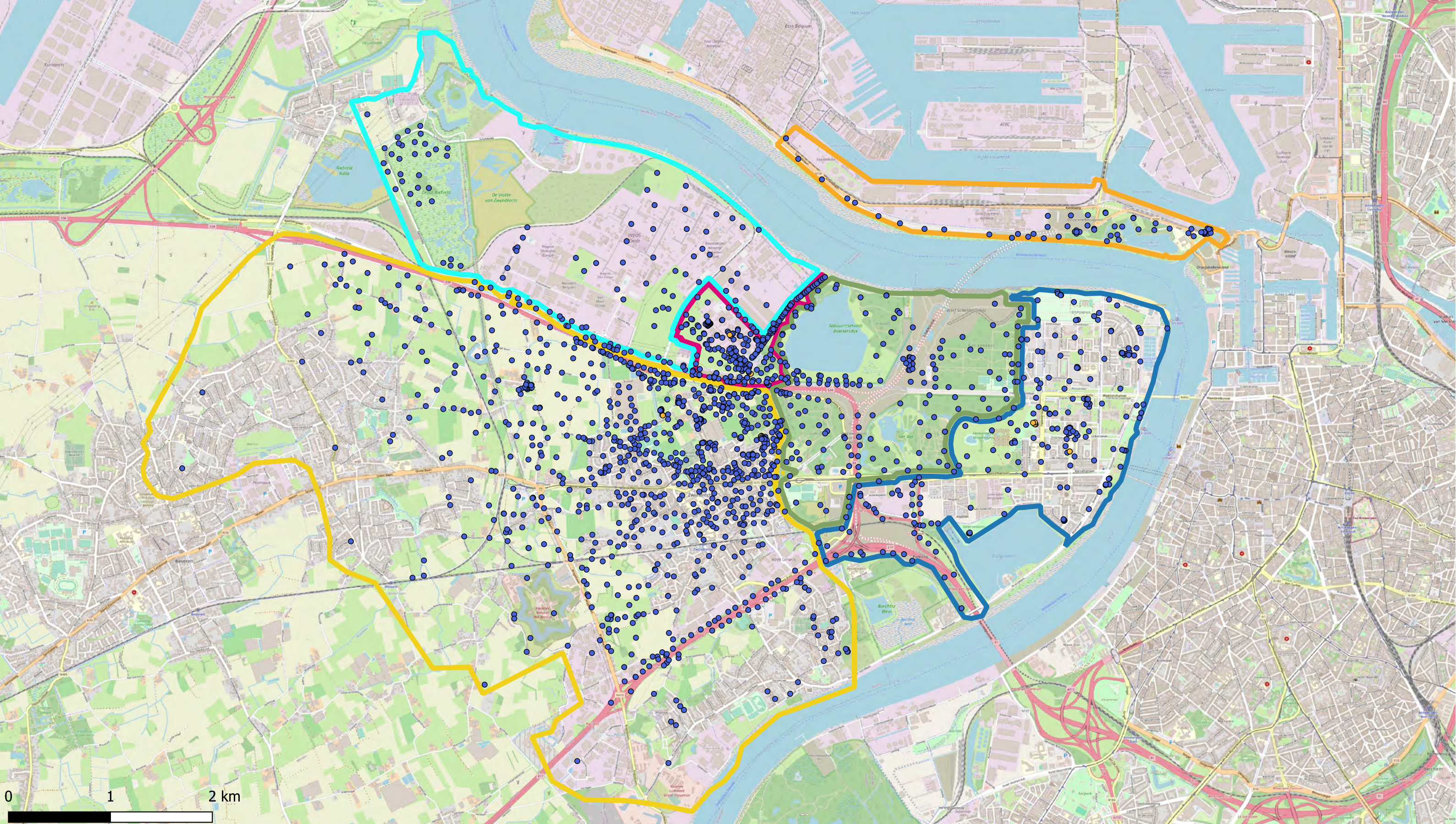
Titel: Beschrijvend bodemonderzoek - 3M site en omgeving.

Beschrijving:
Verontreinigingsconcentraties in Grond (0-0.5 m-mv)
De maximale concentratie uit het interval is weergegeven

Data range:

01/01/2017 - 1/11/2023

© OpenStreetMap-contributors

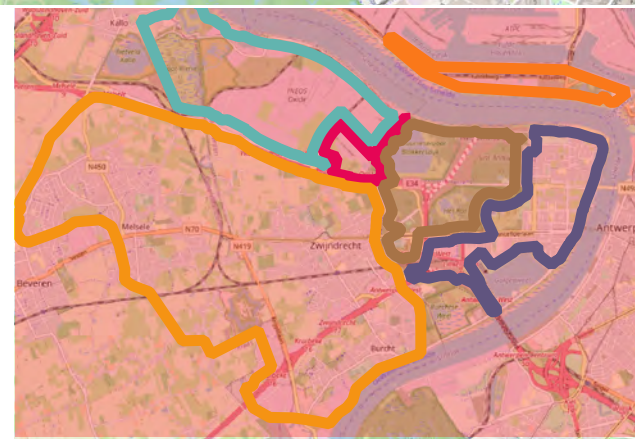


Deelzones projectgebied

- 3M-site
- Industriezone
- Natuurgebieden
- Gebied ten zuiden van E34
- Linkeroever
- Rechteroever


8:2 FTS

- < DL
- > DL



ERM N.V.

Kantersteen 47
1000 Brussel
Tel.: +32 2 550 02 80
Fax.: +32 2 287 36 79



Schaal:

1:34000

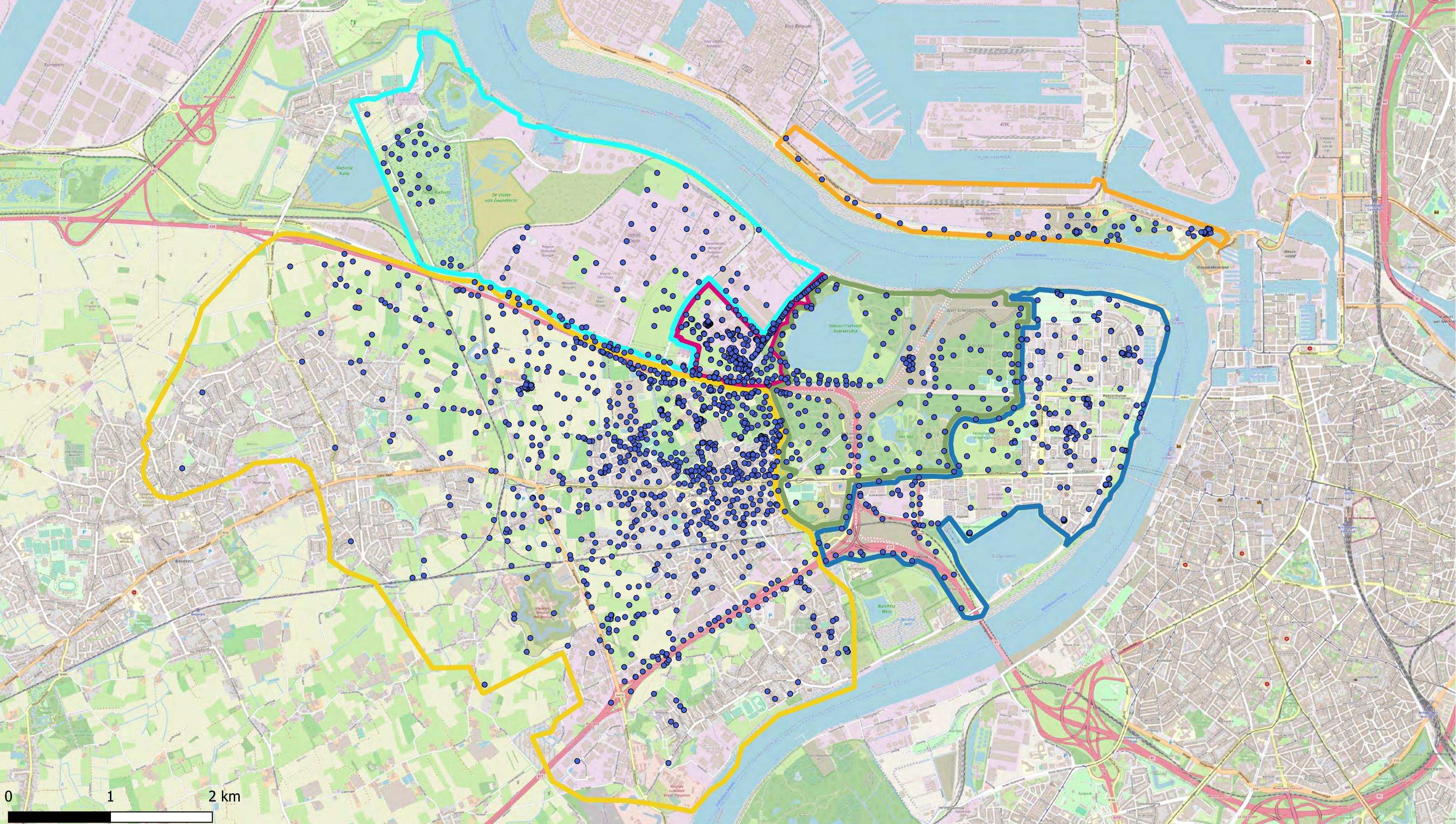
Titel: Beschrijvend bodemonderzoek - 3M site en omgeving.

Beschrijving:
Verontreinigingsconcentraties in Grond (0-0,5 m-mv)
De maximale concentratie uit het interval is weergegeven

Data range:

01/01/2017 - 1/11/2023

© OpenStreetMap-contributors

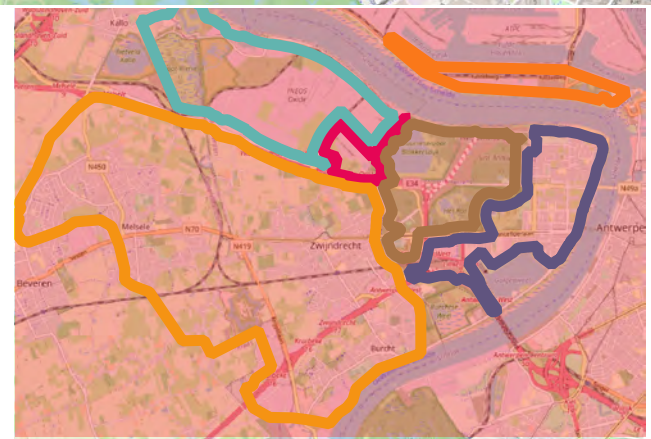


Deelzones projectgebied

- 3M-site
- Industriezone
- Natuurgebieden
- Gebied ten zuiden van E34
- Linkeroever
- Rechteroever


DONA

- < DL
- > DL



ERM N.V.

Kantersteen 47
1000 Brussel
Tel.: +32 2 550 02 80
Fax.: +32 2 287 36 79



Schaal:

1:34000

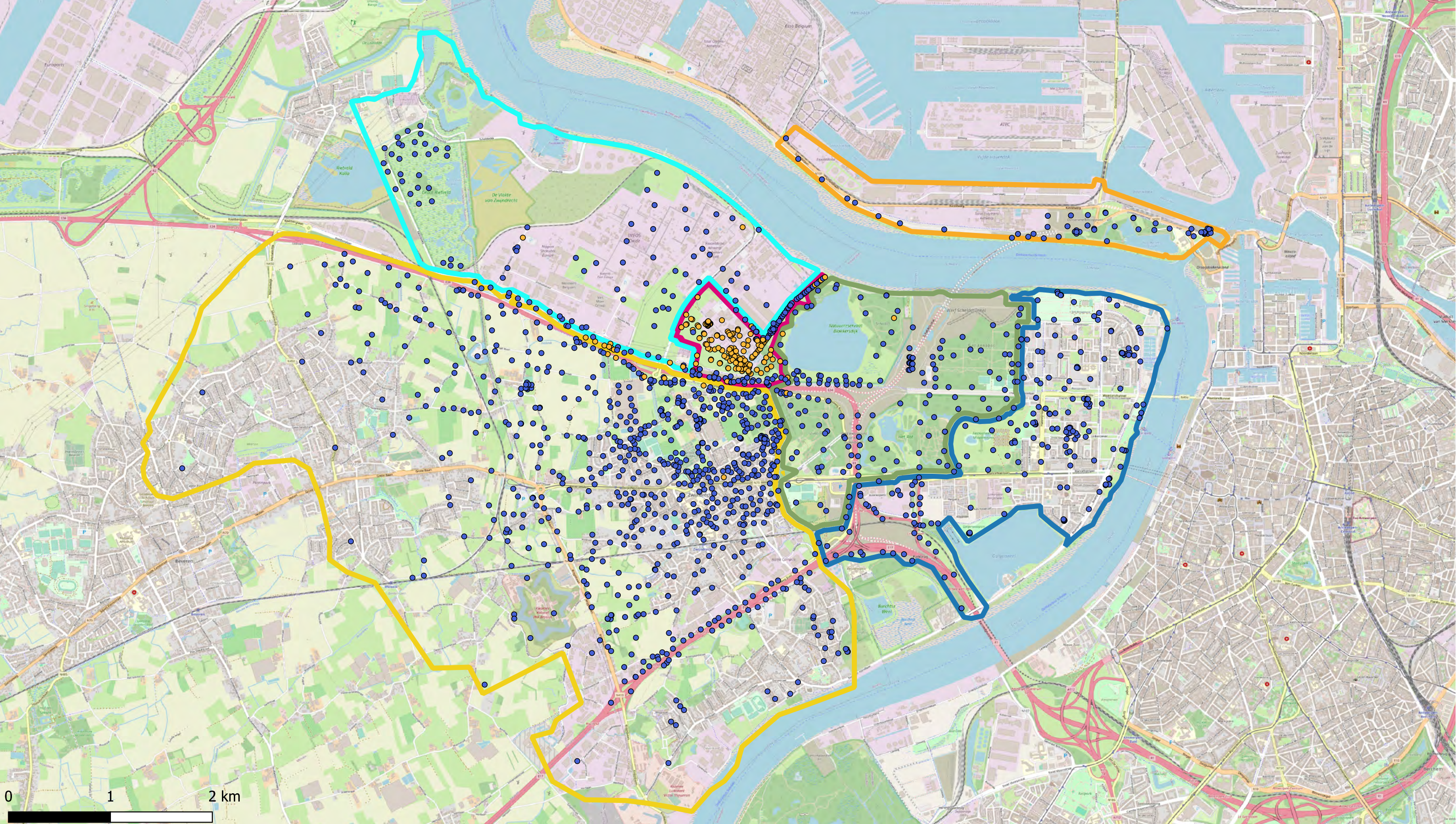
Titel: Beschrijvend bodemonderzoek - 3M site en omgeving.

Beschrijving:
Verontreinigingsconcentraties in Grond (0-0,5 m-mv)
De maximale concentratie uit het interval is weergegeven

Data range:

01/01/2017 - 1/11/2023

© OpenStreetMap-contributors

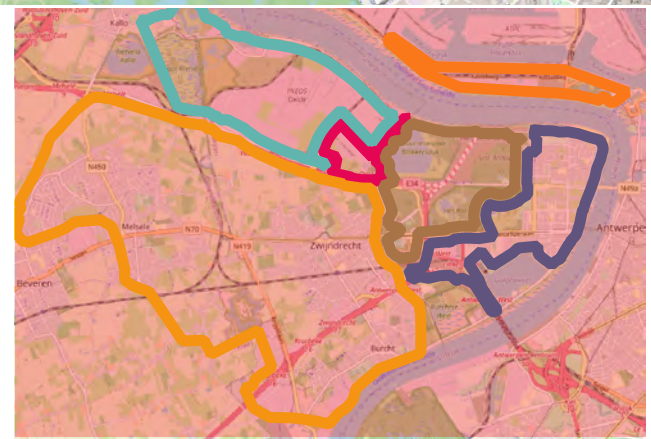


Deelzones projectgebied

- 3M-site
- Industriezone
- Natuurgebieden
- Gebied ten zuiden van E34
- Linkeroever
- Rechteroever


ETPFOSA

- < DL
- > DL



ERM N.V.

Kantersteen 47
1000 Brussel
Tel.: +32 2 550 02 80
Fax: +32 2 287 36 79



Schaal:

1:34000

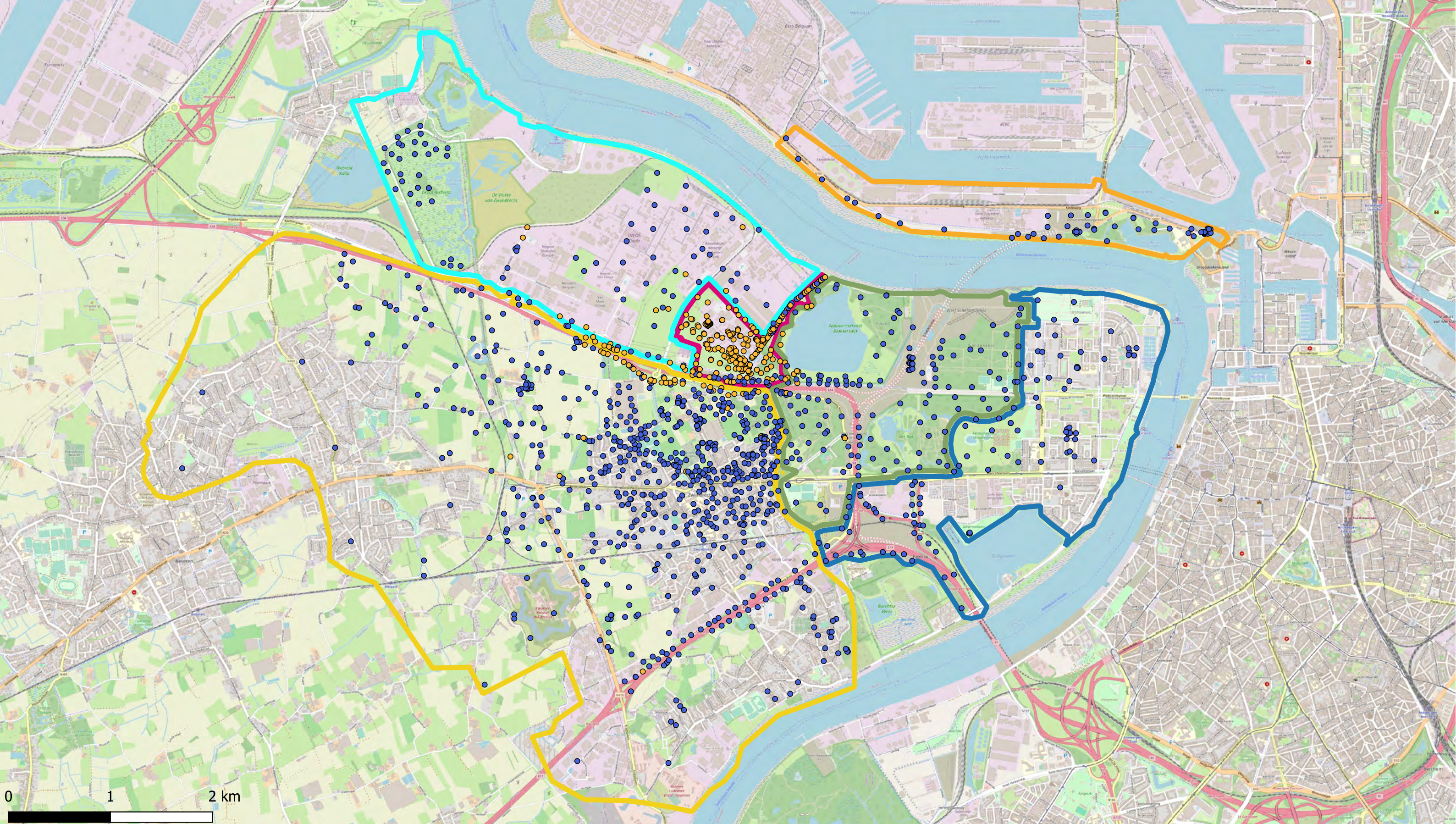
Titel: Beschrijvend bodemonderzoek - 3M site en omgeving.

Beschrijving:
Verontreinigingsconcentraties in Grond (0-0,5 m-mv)
De maximale concentratie uit het interval is weergegeven

Data range:

01/01/2017 - 1/11/2023

© OpenStreetMap-contributors

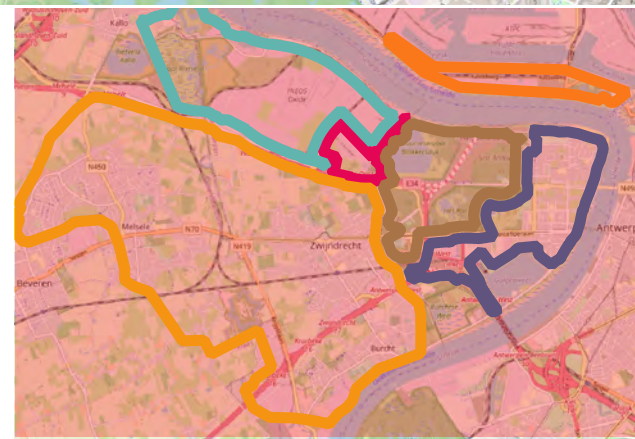


Deelzones projectgebied

- 3M-site
- Industriezone
- Natuurgebieden
- Gebied ten zuiden van E34
- Linkeroever
- Rechteroever


EtPFOSAA

- < DL
- > DL



ERM N.V.

Kantersteen 47
1000 Brussel
Tel.: +32 2 550 02 80
Fax: +32 2 287 36 79



Schaal:

1:34000

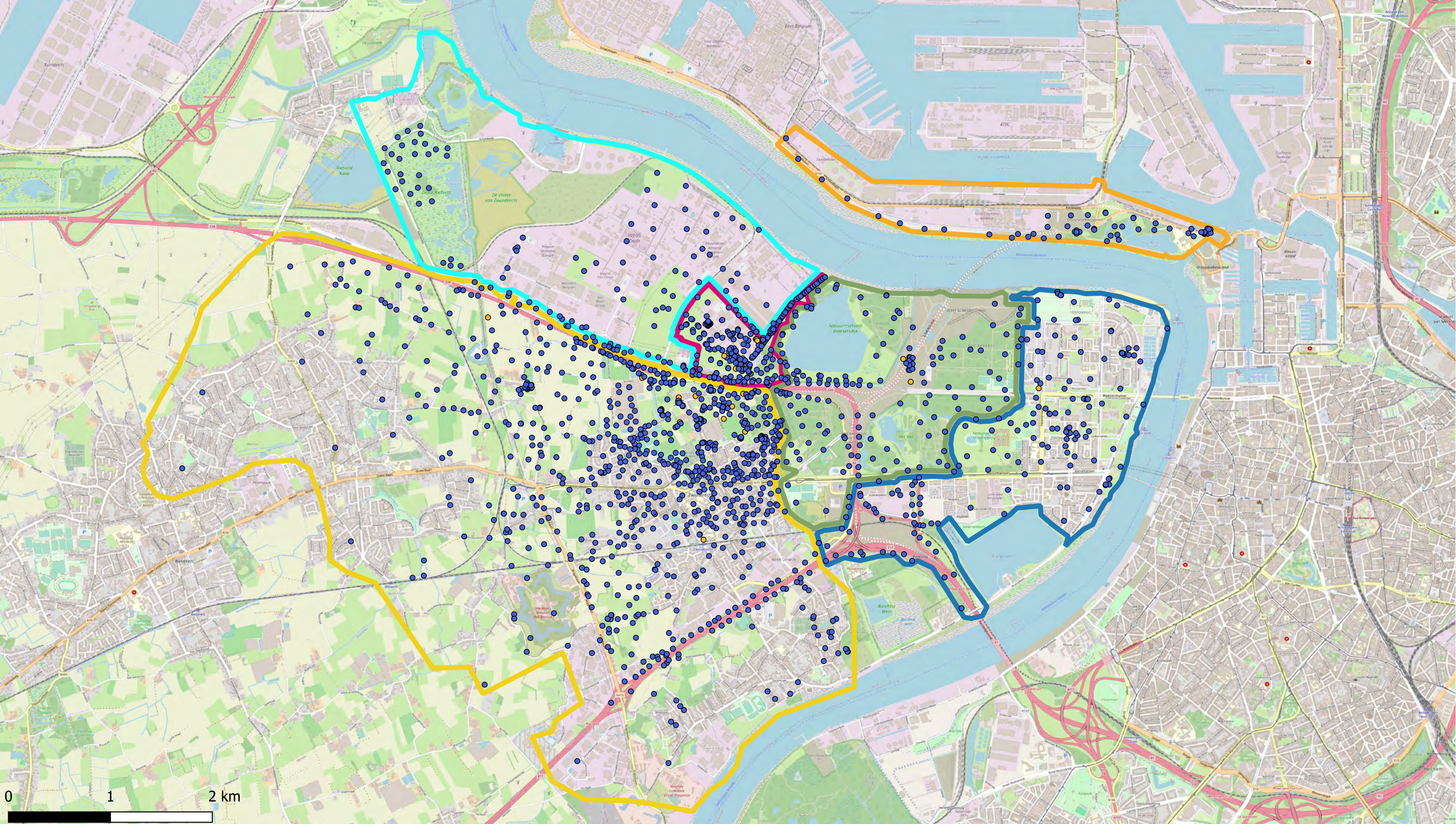
Titel: Beschrijvend bodemonderzoek - 3M site en omgeving.

Beschrijving:
Verontreinigingsconcentraties in Grond (0-0,5 m-mv)
De maximale concentratie uit het interval is weergegeven

Data range:

01/01/2017 - 1/11/2023

© OpenStreetMap-contributors

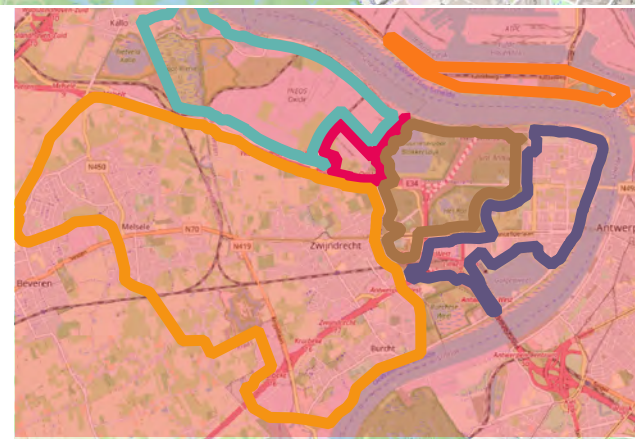


Deelzones projectgebied


- 3M-site
- Industriezone
- Natuurgebieden
- Gebied ten zuiden van E34
- Linkeroever
- Rechteroever

HFPO-DA

- < DL
- > DL



ERM N.V.
 Kantersteen 47
 1000 Brussel
 Tel.: +32 2 550 02 80
 Fax: +32 2 287 36 79



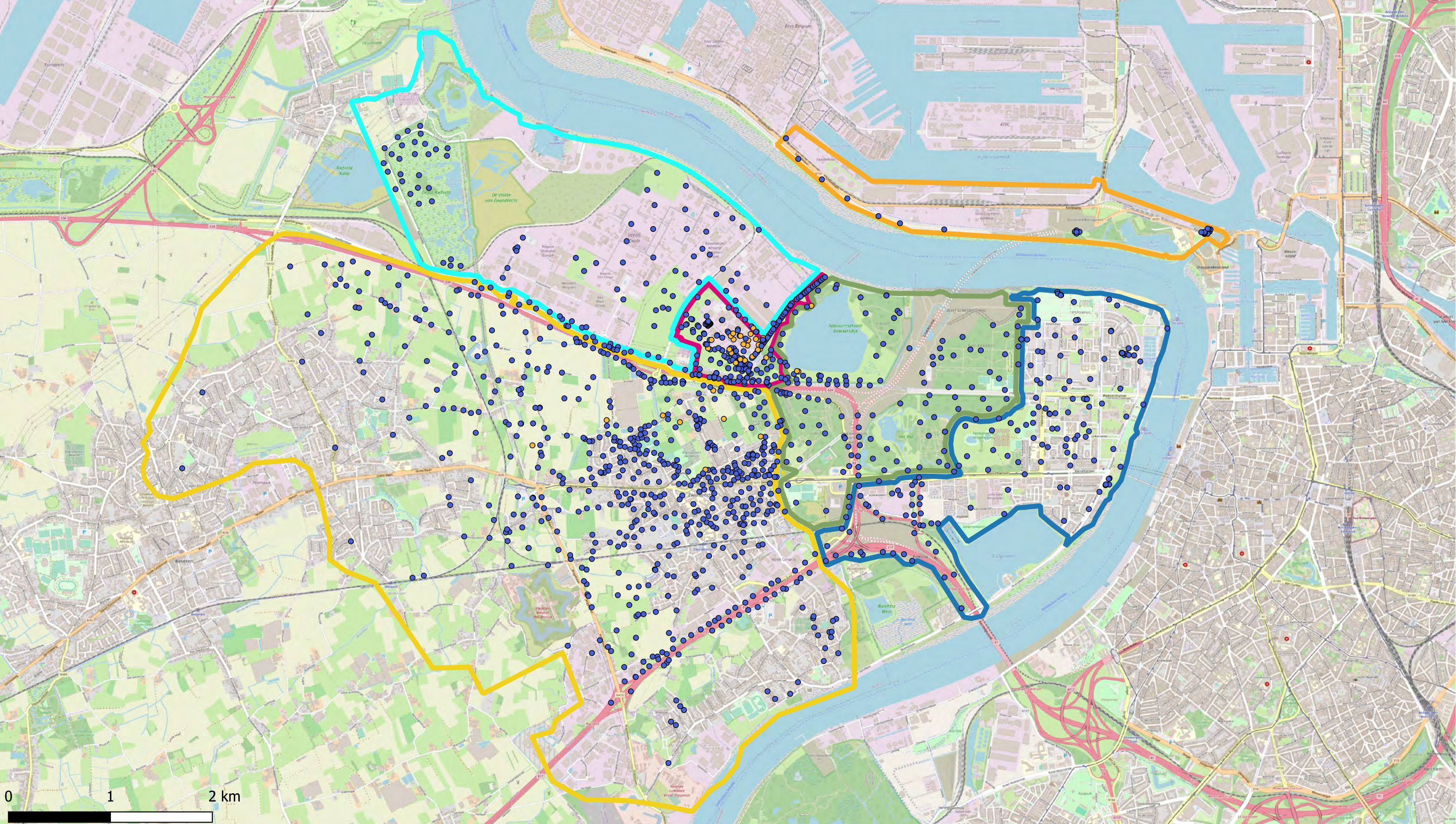
Schaal:
 1:34000

Titel: Beschrijvend bodemonderzoek - 3M site en omgeving.

Data range:
 01/01/2017 - 1/11/2023

Beschrijving:
 Verontreinigingsconcentraties in Grond (0-0.5 m-mv)
 De maximale concentratie uit het interval is weergegeven

© OpenStreetMap-contributors

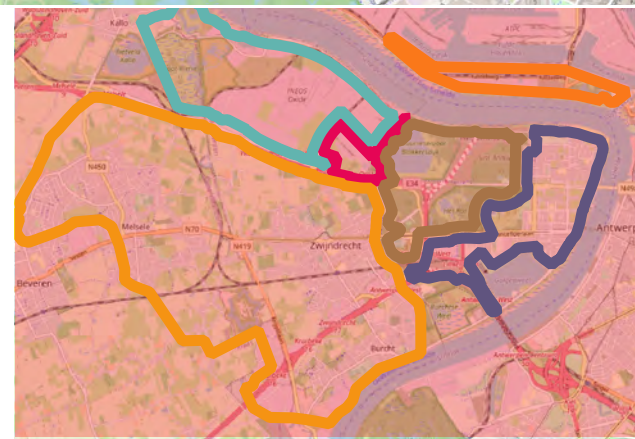


Deelzones projectgebied

- 3M-site
- Industriezone
- Natuurgebieden
- Gebied ten zuiden van E34
- Linkeroever
- Rechteroever


MePFBSA

- < DL
- > DL



ERM N.V.

Kantersteen 47
1000 Brussel
Tel.: +32 2 550 02 80
Fax.: +32 2 287 36 79



Schaal:

1:34000

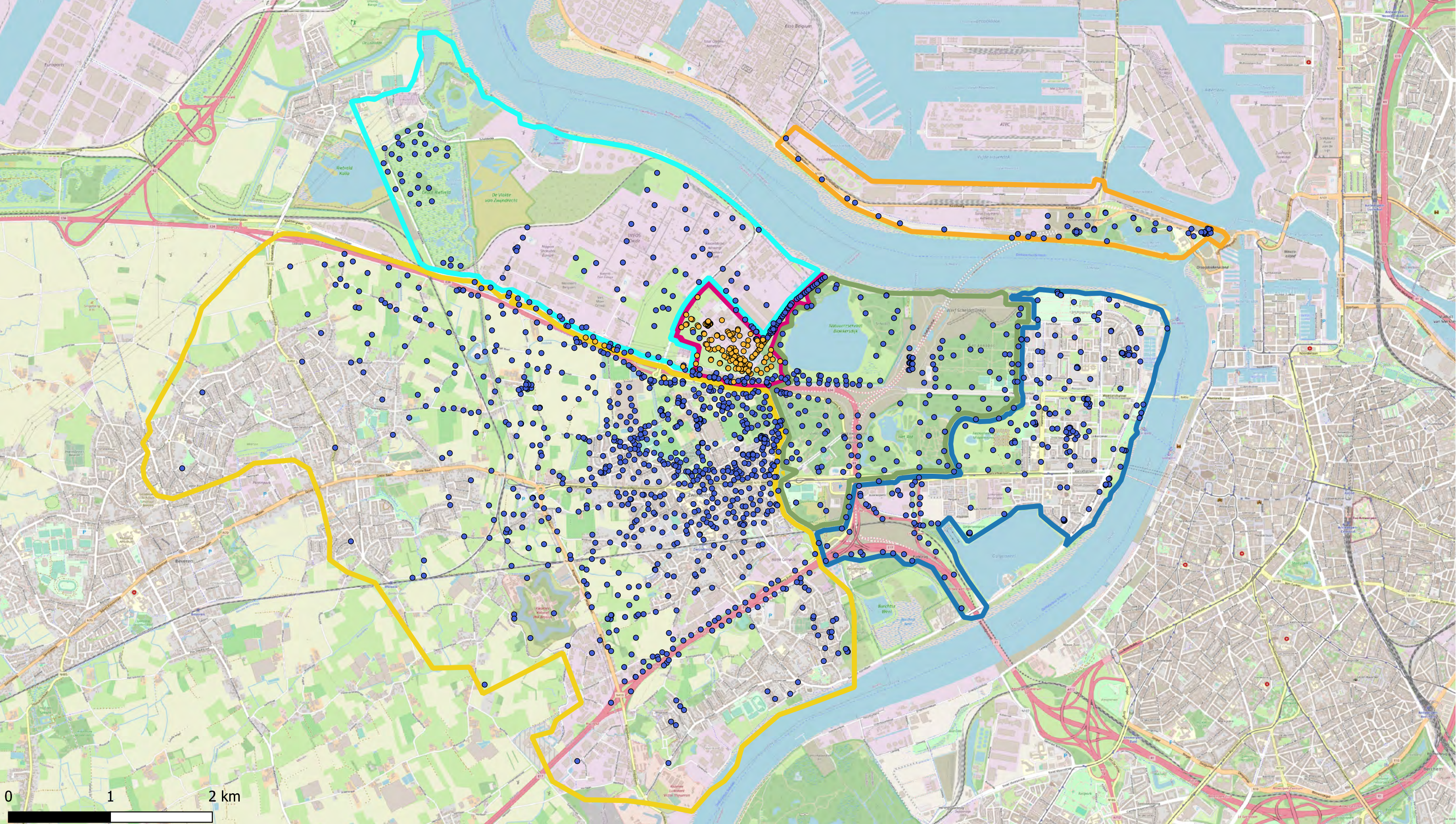
Titel: Beschrijvend bodemonderzoek - 3M site en omgeving.

Beschrijving:
Verontreinigingsconcentraties in Grond (0-0,5 m-mv)
De maximale concentratie uit het interval is weergegeven

Data range:

01/01/2017 - 1/11/2023

© OpenStreetMap-contributors

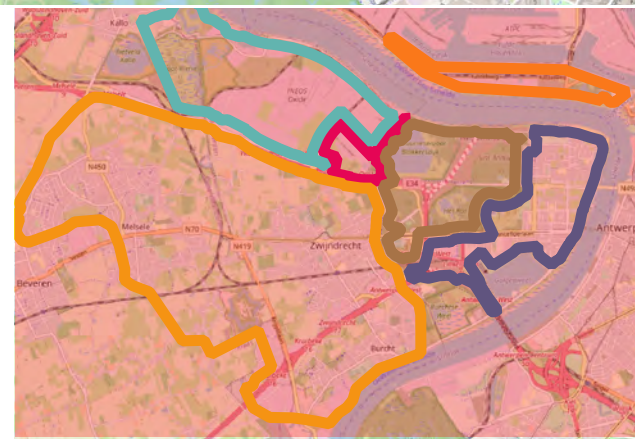


Deelzones projectgebied

- 3M-site
- Industriezone
- Natuurgebieden
- Gebied ten zuiden van E34
- Linkeroever
- Rechteroever


MePFOSA

- < DL
- > DL



ERM N.V.

Kantersteen 47
1000 Brussel
Tel.: +32 2 550 02 80
Fax.: +32 2 287 36 79



Schaal:

1:34000

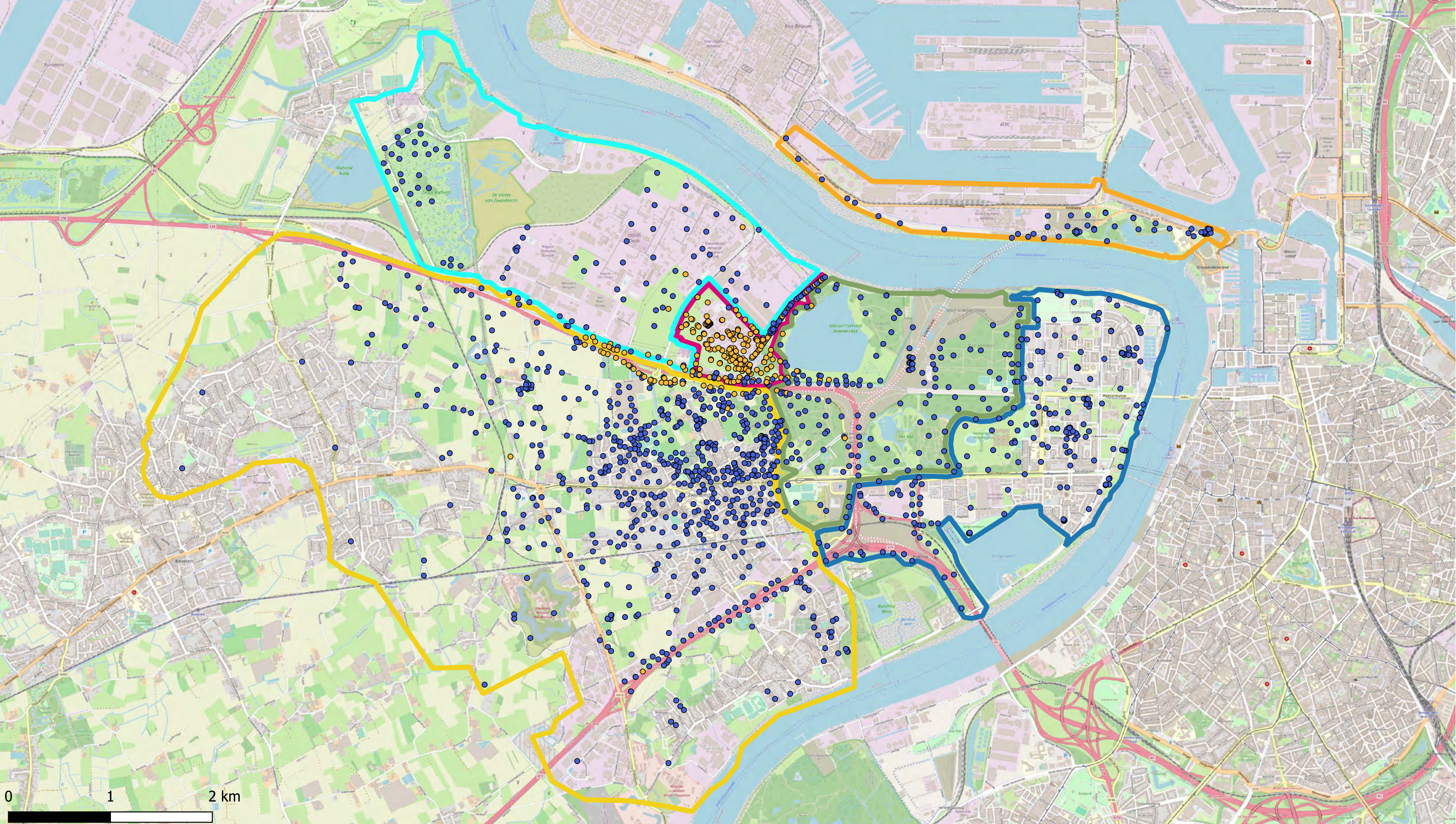
Titel: Beschrijvend bodemonderzoek - 3M site en omgeving.

Beschrijving:
Verontreinigingsconcentraties in Grond (0-0,5 m-mv)
De maximale concentratie uit het interval is weergegeven

Data range:

01/01/2017 - 1/11/2023

© OpenStreetMap-contributors

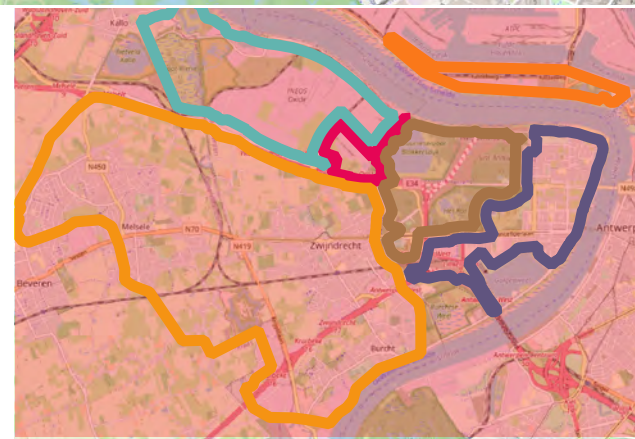


Deelzones projectgebied

- 3M-site
- Industriezone
- Natuurgebieden
- Gebied ten zuiden van E34
- Linkeroever
- Rechteroever


MePFOSAA

- <math>< DL</math>
- > DL



ERM N.V.

Kantersteen 47
1000 Brussel
Tel.: +32 2 550 02 80
Fax.: +32 2 287 36 79



Schaal:

1:34000

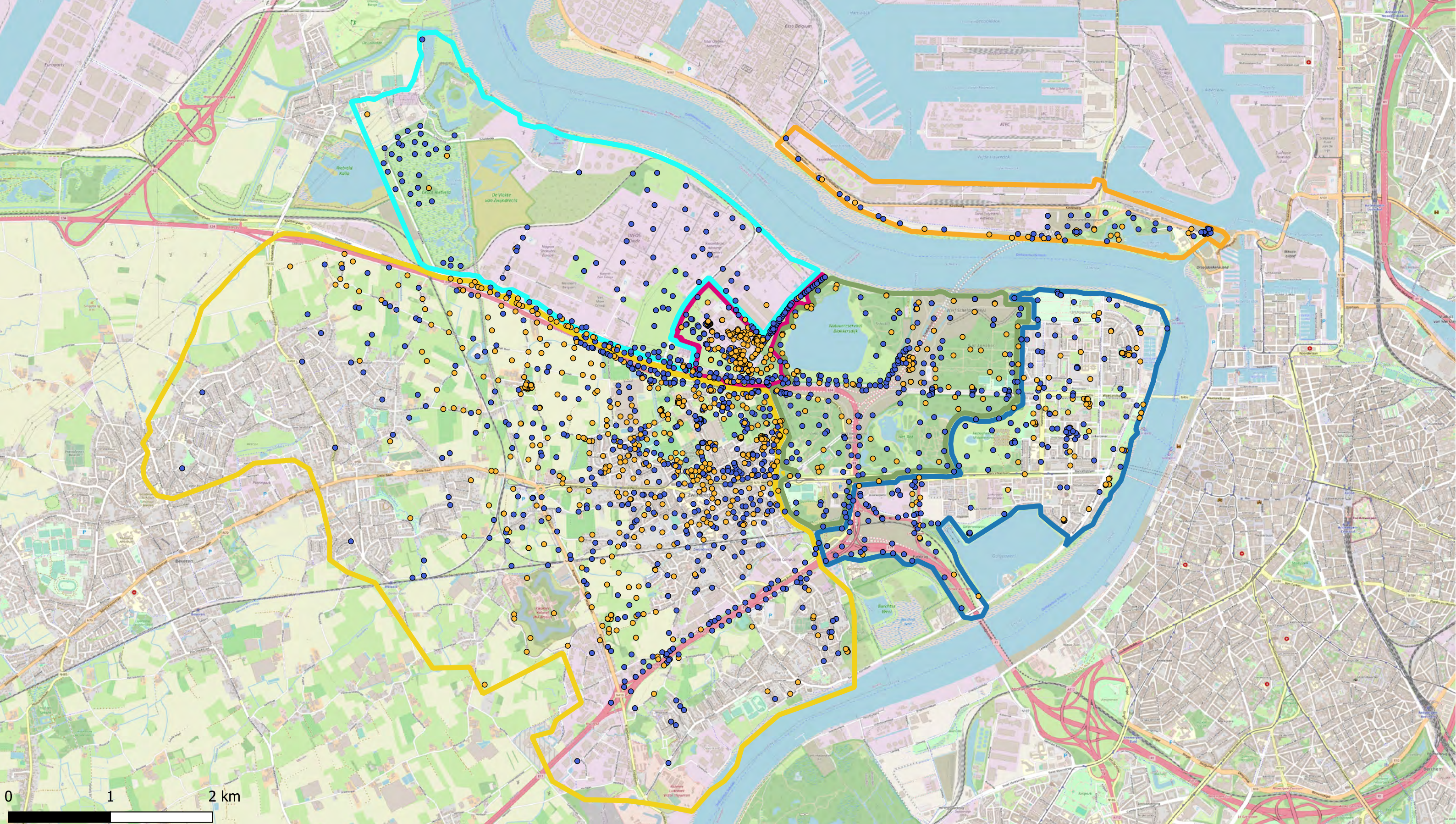
Titel: Beschrijvend bodemonderzoek - 3M site en omgeving.

Beschrijving:
Verontreinigingsconcentraties in Grond (0-0,5 m-mv)
De maximale concentratie uit het interval is weergegeven

Data range:

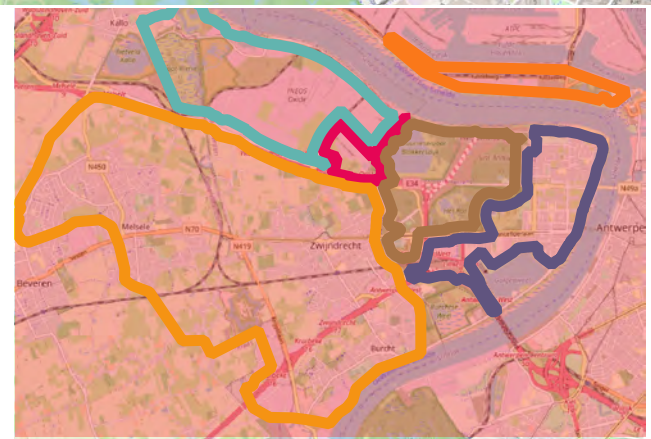
01/01/2017 - 1/11/2023

© OpenStreetMap-contributors



- Deelzones projectgebied
- 3M-site
 - Industriezone
 - Natuurgebieden
 - Gebied ten zuiden van E34
 - Linkeroever
 - Rechteroever

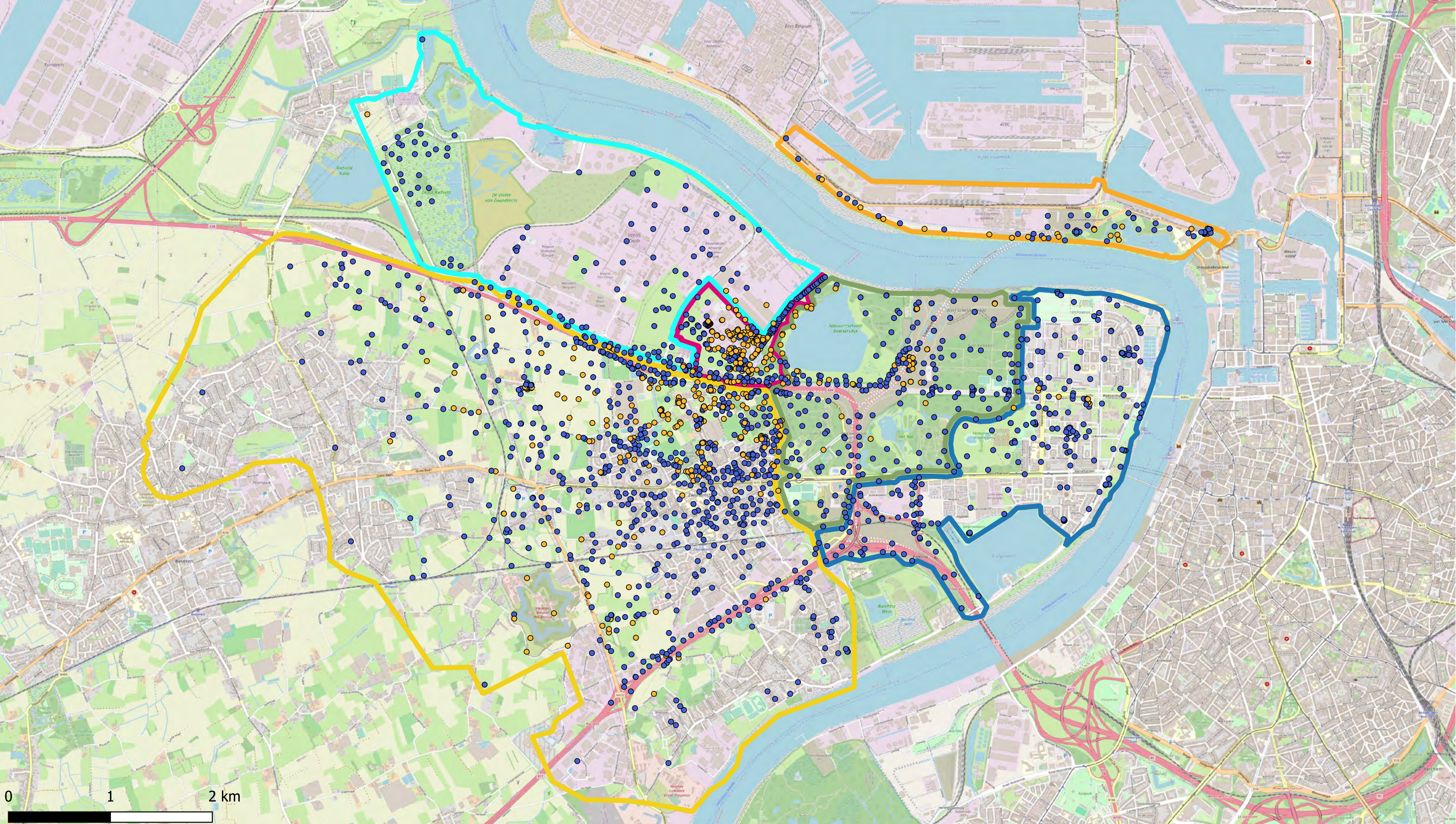
- PFBA
- < DL
 - > DL



ERM N.V.
 Kantersteen 47
 1000 Brussel
 Tel.: +32 2 550 02 80
 Fax.: +32 2 287 36 79



Schaal: 1:34000	Titel: Beschrijvend bodemonderzoek - 3M site en omgeving.
Data range: 01/01/2017 - 1/11/2023	Beschrijving: Verontreinigingsconcentraties in Grond (0-0.5 m-mv) De maximale concentratie uit het interval is weergegeven © OpenStreetMap-contributors

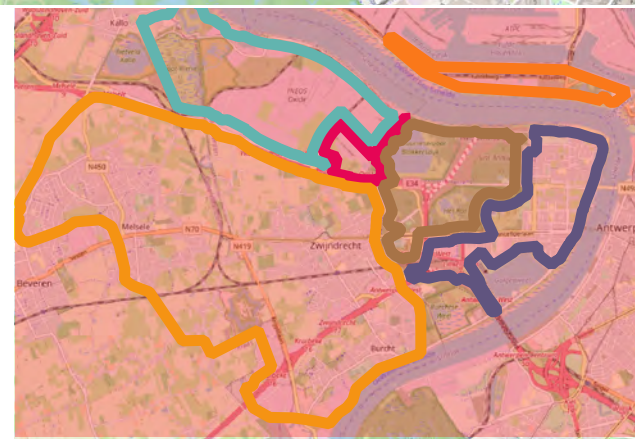


Deelzones projectgebied

- 3M-site
- Industriezone
- Natuurgebieden
- Gebied ten zuiden van E34
- Linkeroever
- Rechteroever


PFBS

- < DL
- > DL



ERM N.V.

Kantersteen 47
1000 Brussel
Tel.: +32 2 550 02 80
Fax.: +32 2 287 36 79



Schaal:

1:34000

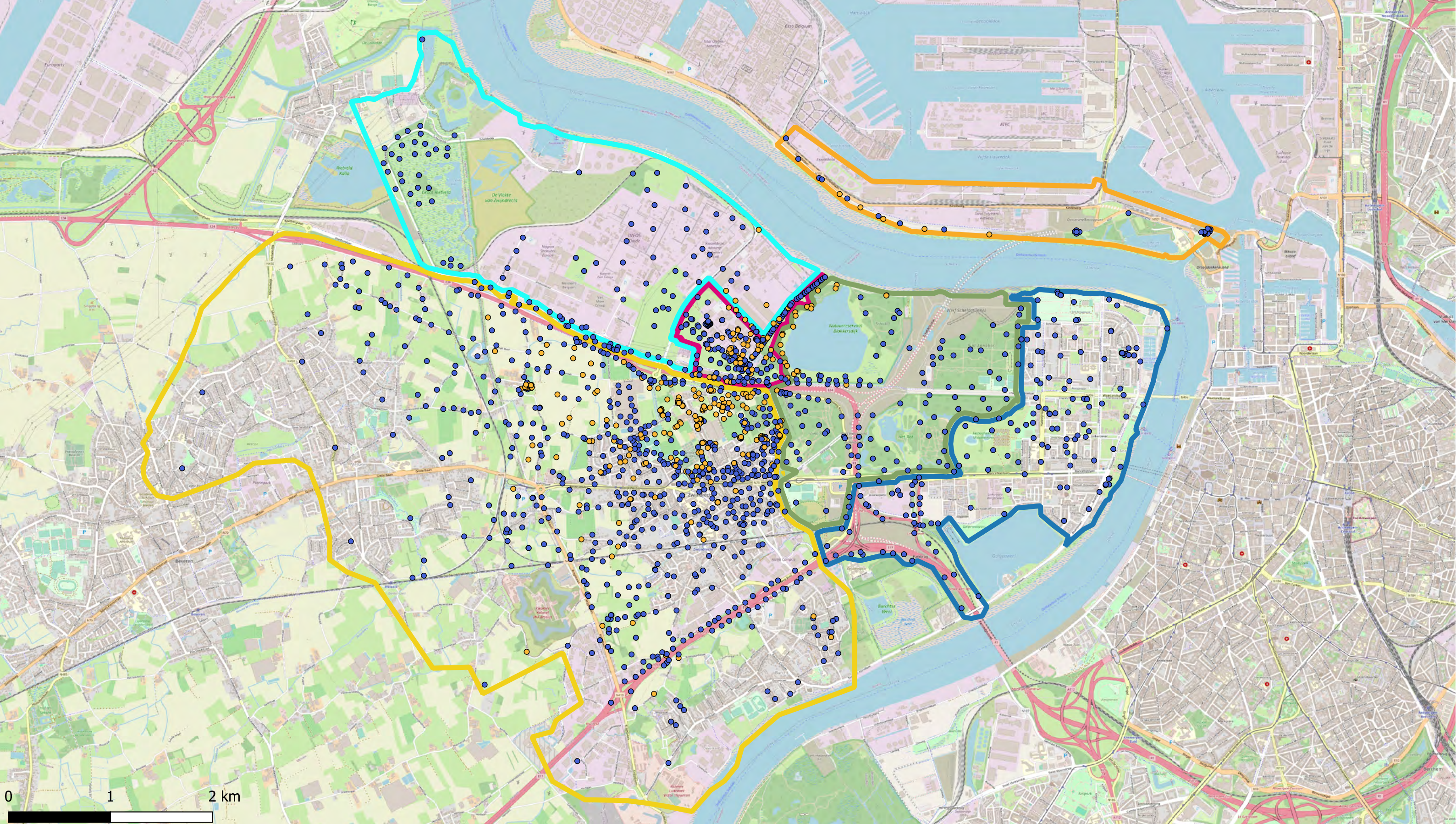
Titel: Beschrijvend bodemonderzoek - 3M site en omgeving.

Beschrijving:
Verontreinigingsconcentraties in Grond (0-0,5 m-mv)
De maximale concentratie uit het interval is weergegeven

Data range:

01/01/2017 - 1/11/2023

© OpenStreetMap-contributors

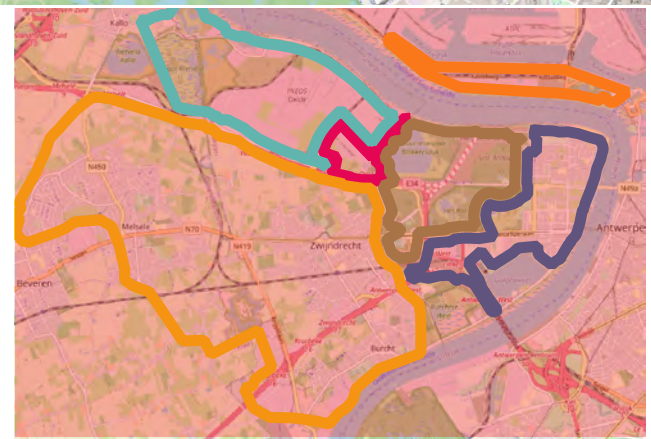


Deelzones projectgebied

- 3M-site
- Industriezone
- Natuurgebieden
- Gebied ten zuiden van E34
- Linkeroever
- Rechteroever


PFBSA

- < DL
- > DL



ERM N.V.

Kantersteen 47
1000 Brussel
Tel.: +32 2 550 02 80
Fax: +32 2 287 36 79



Schaal:

1:34000

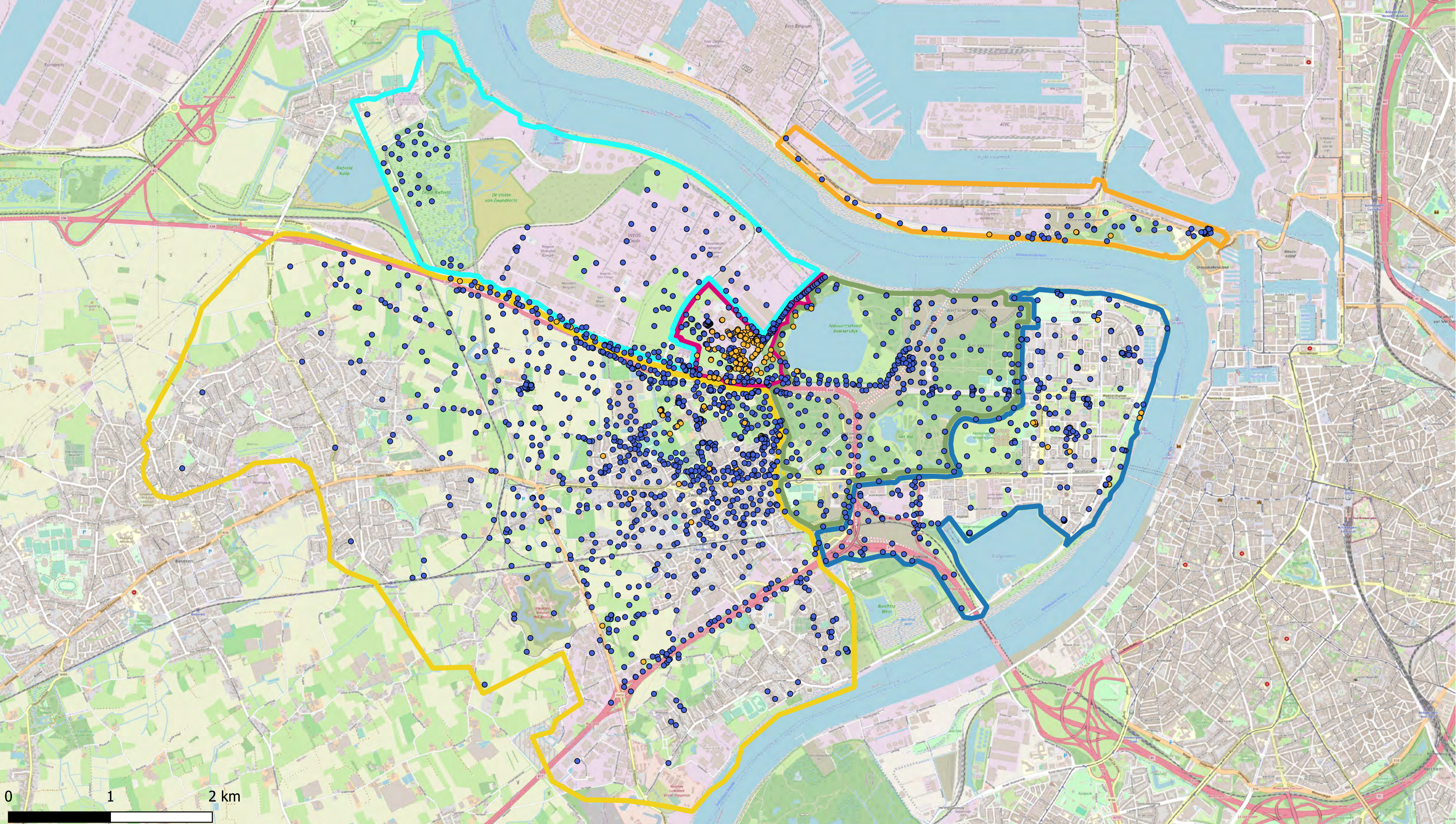
Titel: Beschrijvend bodemonderzoek - 3M site en omgeving.

Beschrijving:
Verontreinigingsconcentraties in Grond (0-0,5 m-mv)
De maximale concentratie uit het interval is weergegeven

Data range:

01/01/2017 - 1/11/2023

© OpenStreetMap-contributors

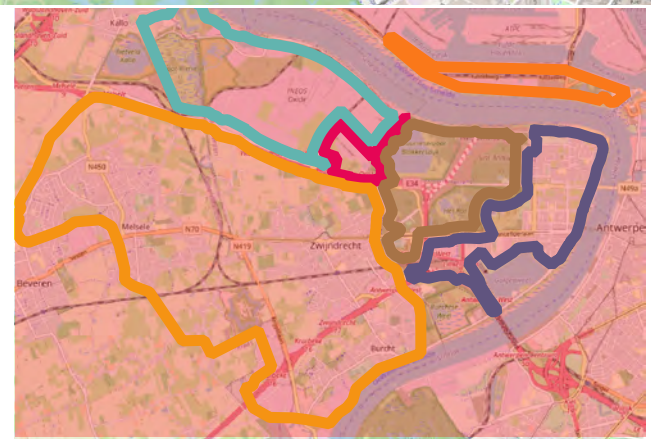


Deelzones projectgebied

- 3M-site
- Industriezone
- Natuurgebieden
- Gebied ten zuiden van E34
- Linkeroever
- Rechteroever


PFDA

- <math>< DL</math>
- > DL



ERM N.V.

Kantersteen 47
1000 Brussel
Tel.: +32 2 550 02 80
Fax.: +32 2 287 36 79



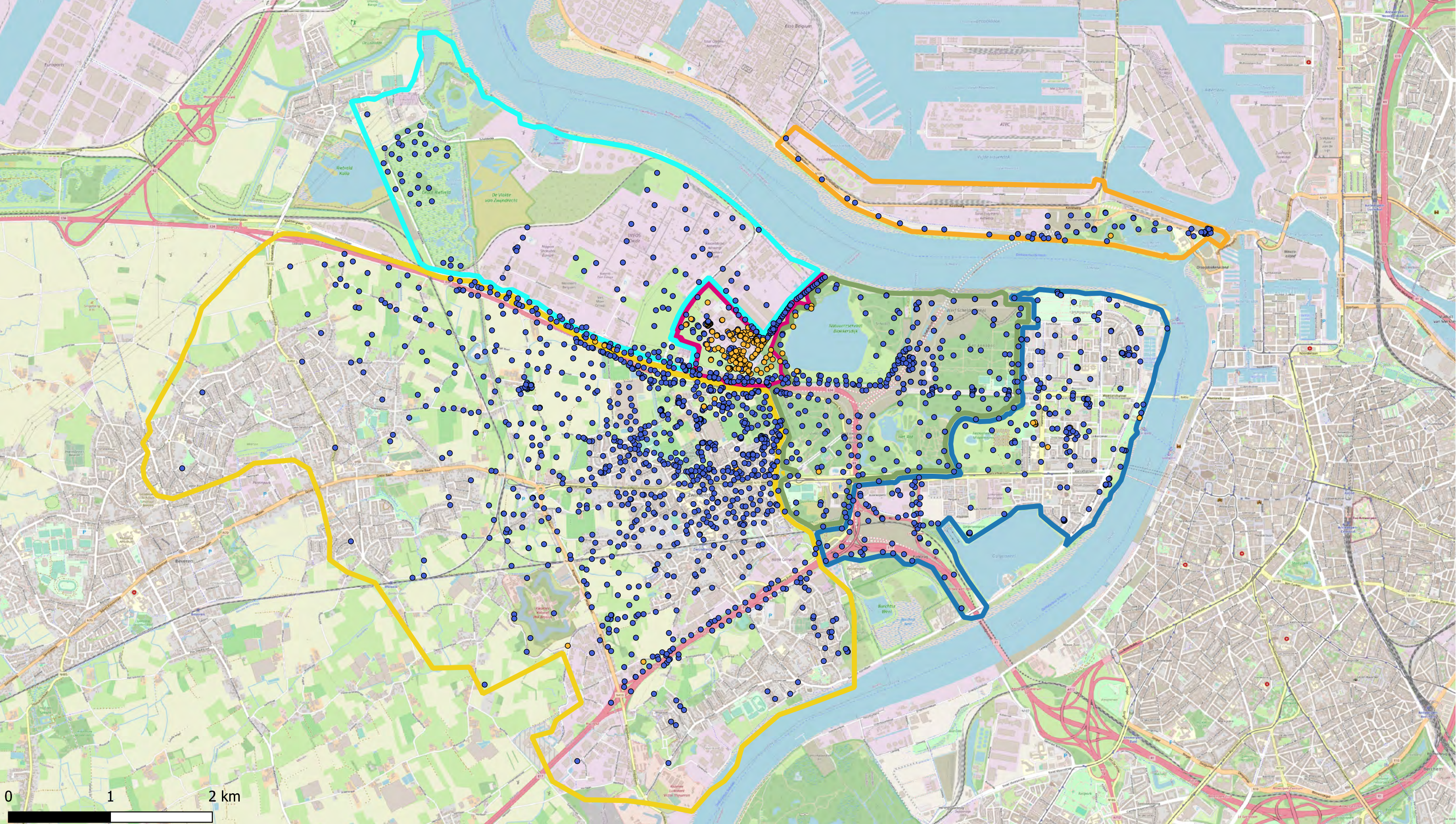
Schaal:
1:34000

Titel: Beschrijvend bodemonderzoek - 3M site en omgeving.

Data range:
01/01/2017 - 1/11/2023

Beschrijving:
Verontreinigingsconcentraties in Grond (0-0,5 m-mv)
De maximale concentratie uit het interval is weergegeven

© OpenStreetMap-contributors

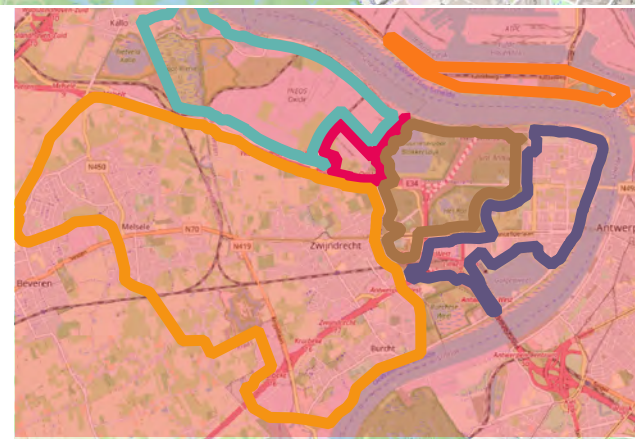


Deelzones projectgebied

- 3M-site
- Industriezone
- Natuurgebieden
- Gebied ten zuiden van E34
- Linkeroever
- Rechteroever


PFDoDA

- < DL
- > DL



ERM N.V.

Kantersteen 47
1000 Brussel
Tel.: +32 2 550 02 80
Fax.: +32 2 287 36 79



Schaal:

1:34000

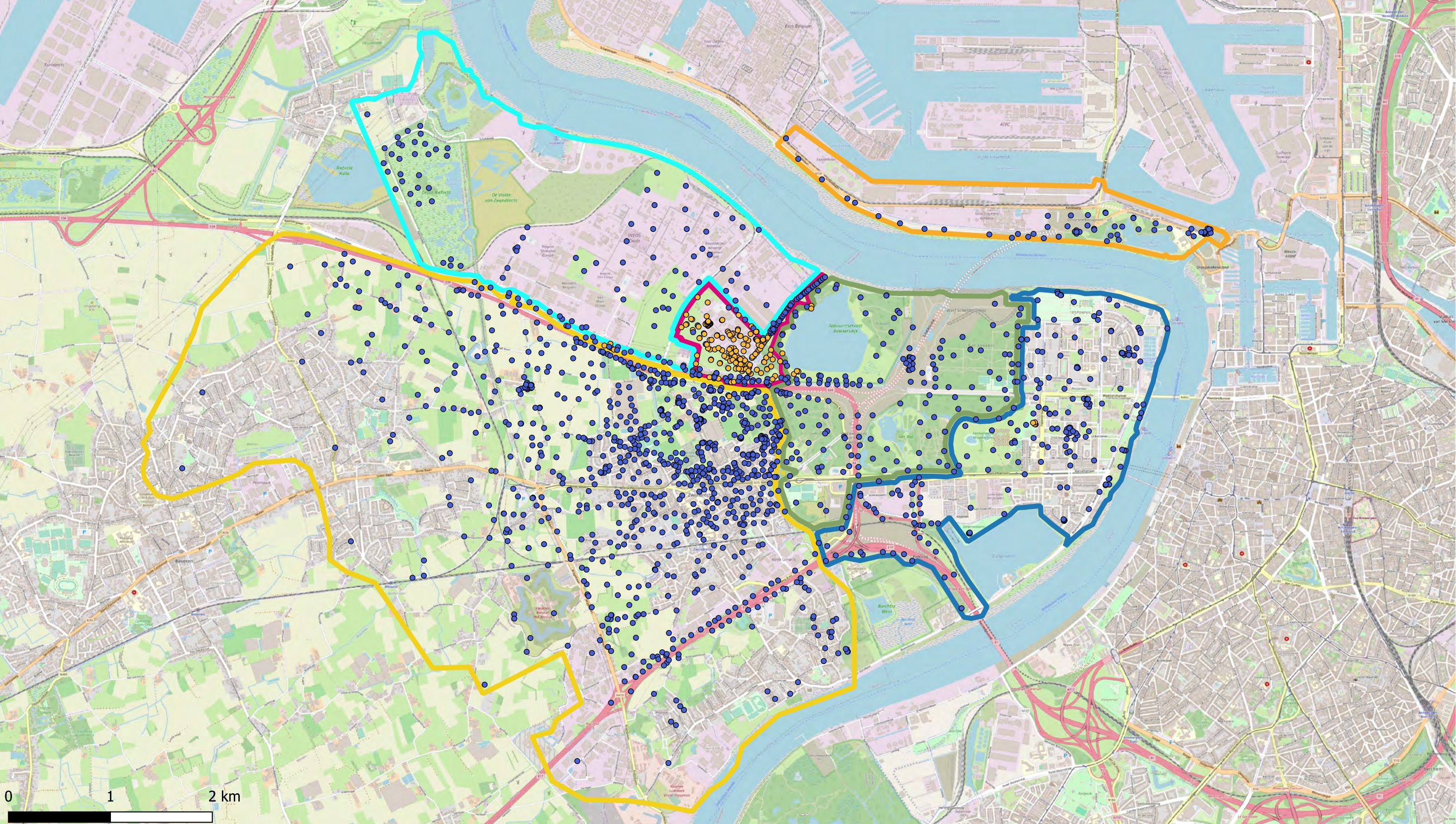
Titel: Beschrijvend bodemonderzoek - 3M site en omgeving.

Beschrijving:
Verontreinigingsconcentraties in Grond (0-0,5 m-mv)
De maximale concentratie uit het interval is weergegeven

Data range:

01/01/2017 - 1/11/2023

© OpenStreetMap-contributors

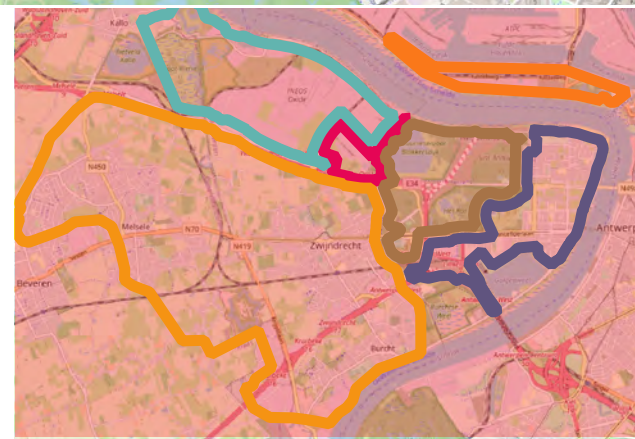


Deelzones projectgebied

- 3M-site
- Industriezone
- Natuurgebieden
- Gebied ten zuiden van E34
- Linkeroever
- Rechteroever


PFDS

- < DL
- > DL



ERM N.V.

Kantersteen 47
1000 Brussel
Tel.: +32 2 550 02 80
Fax.: +32 2 287 36 79



Schaal:

1:34000

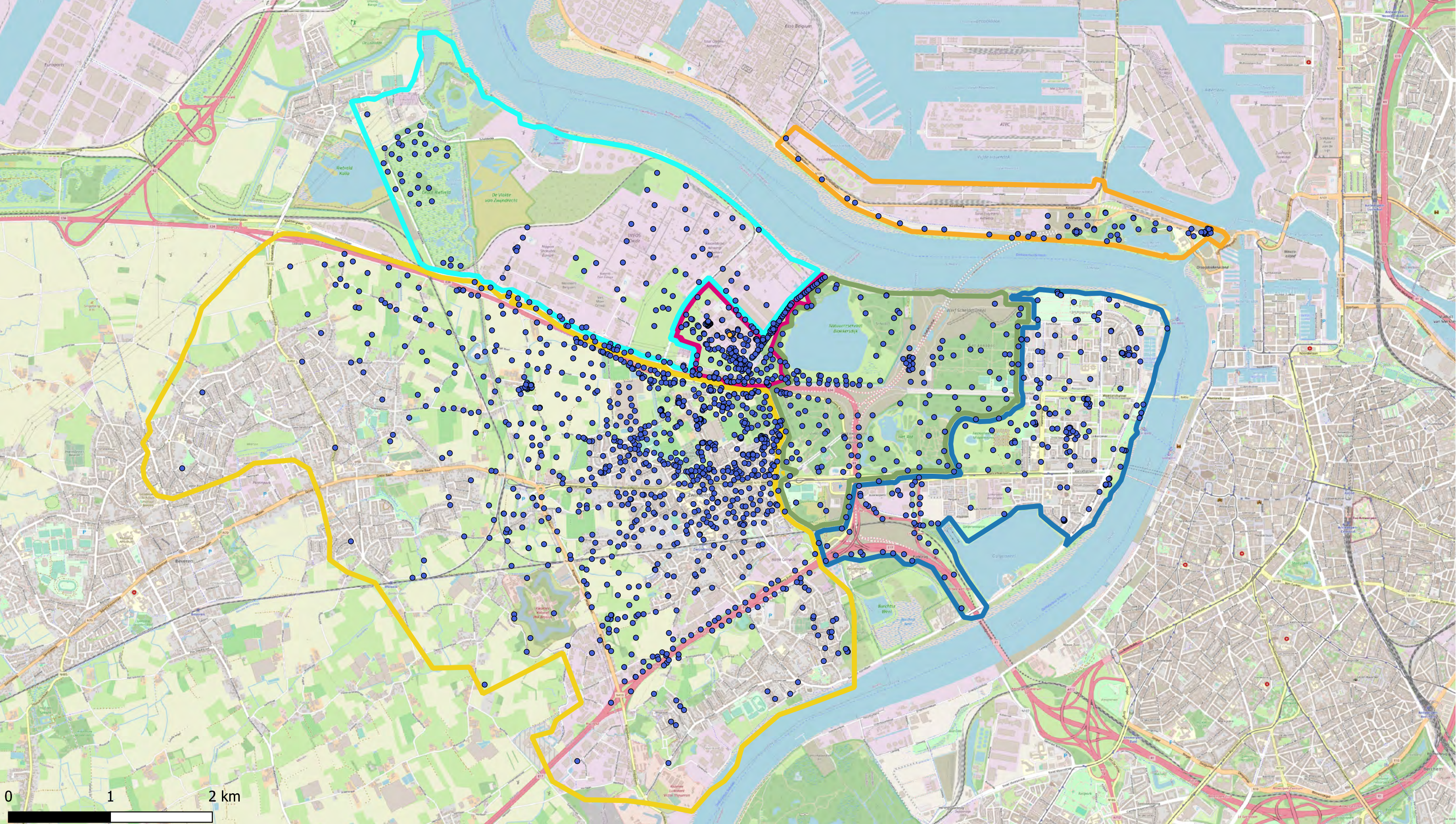
Titel: Beschrijvend bodemonderzoek - 3M site en omgeving.

Beschrijving:
Verontreinigingsconcentraties in Grond (0-0,5 m-mv)
De maximale concentratie uit het interval is weergegeven







Data range:

01/01/2017 - 1/11/2023



© OpenStreetMap-contributors

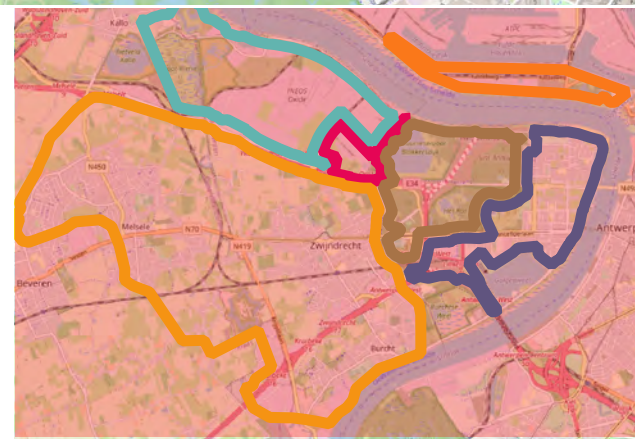


Deelzones projectgebied

-  3M-site
-  Industriezone
-  Natuurgebieden
-  Gebied ten zuiden van E34
-  Linkeroever
-  Rechteroever


PFECHS

-  < DL
-  > DL



ERM N.V.

Kantersteen 47
1000 Brussel
Tel.: +32 2 550 02 80
Fax.: +32 2 287 36 79



Schaal:

1:34000

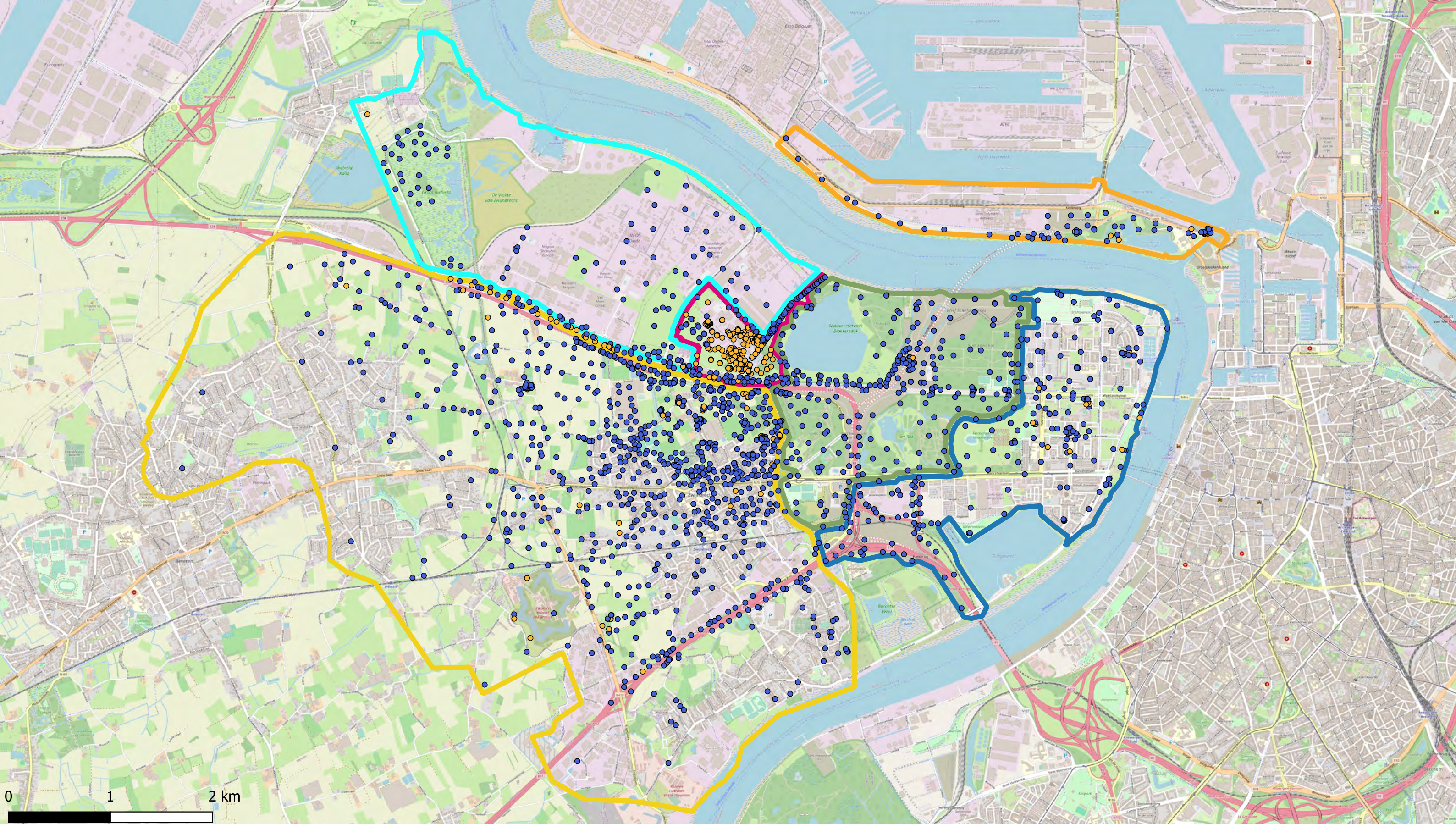
Titel: Beschrijvend bodemonderzoek - 3M site en omgeving.

Beschrijving:
Verontreinigingsconcentraties in Grond (0-0,5 m-mv)
De maximale concentratie uit het interval is weergegeven

Data range:

01/01/2017 - 1/11/2023

© OpenStreetMap-contributors

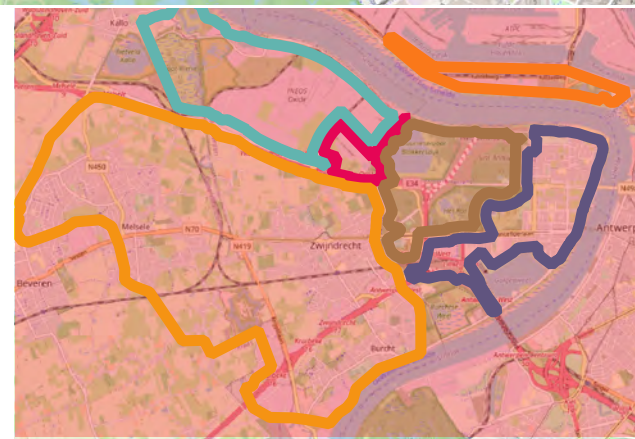


Deelzones projectgebied

- 3M-site
- Industriezone
- Natuurgebieden
- Gebied ten zuiden van E34
- Linkeroever
- Rechteroever


PFHpA

- <math>< DL</math>
- > DL



ERM N.V.

Kantersteen 47
1000 Brussel
Tel.: +32 2 550 02 80
Fax: +32 2 287 36 79



Schaal:

1:34000

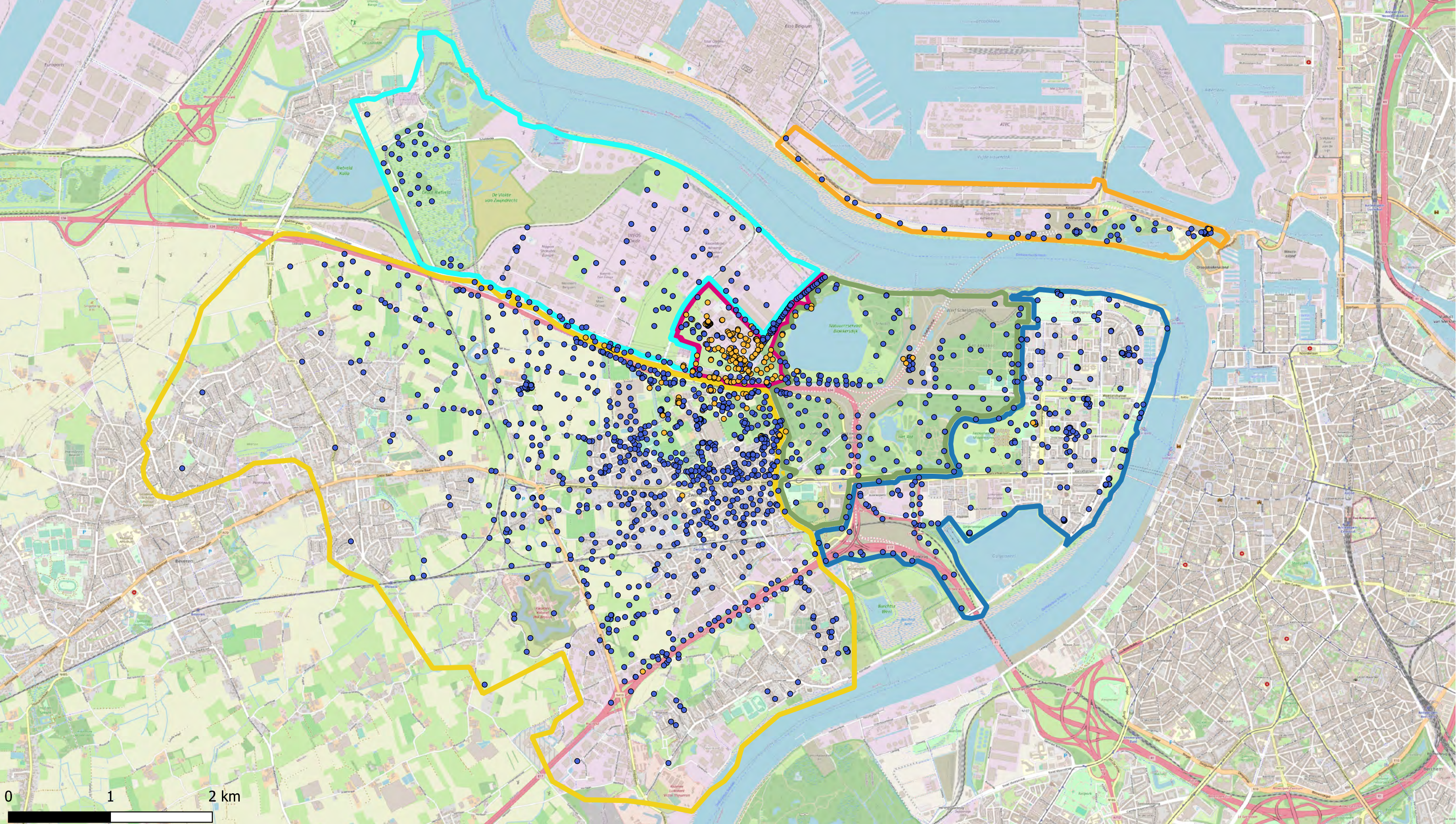
Titel: Beschrijvend bodemonderzoek - 3M site en omgeving.

Beschrijving:
Verontreinigingsconcentraties in Grond (0-0,5 m-mv)
De maximale concentratie uit het interval is weergegeven

Data range:

01/01/2017 - 1/11/2023

© OpenStreetMap-contributors

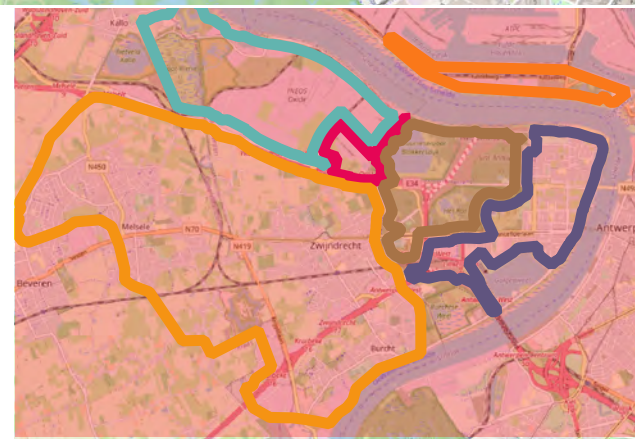


Deelzones projectgebied

- 3M-site
- Industriezone
- Natuurgebieden
- Gebied ten zuiden van E34
- Linkeroever
- Rechteroever


PFHpS

- < DL
- > DL



ERM N.V.

Kantersteen 47
1000 Brussel
Tel.: +32 2 550 02 80
Fax.: +32 2 287 36 79



Schaal:

1:34000

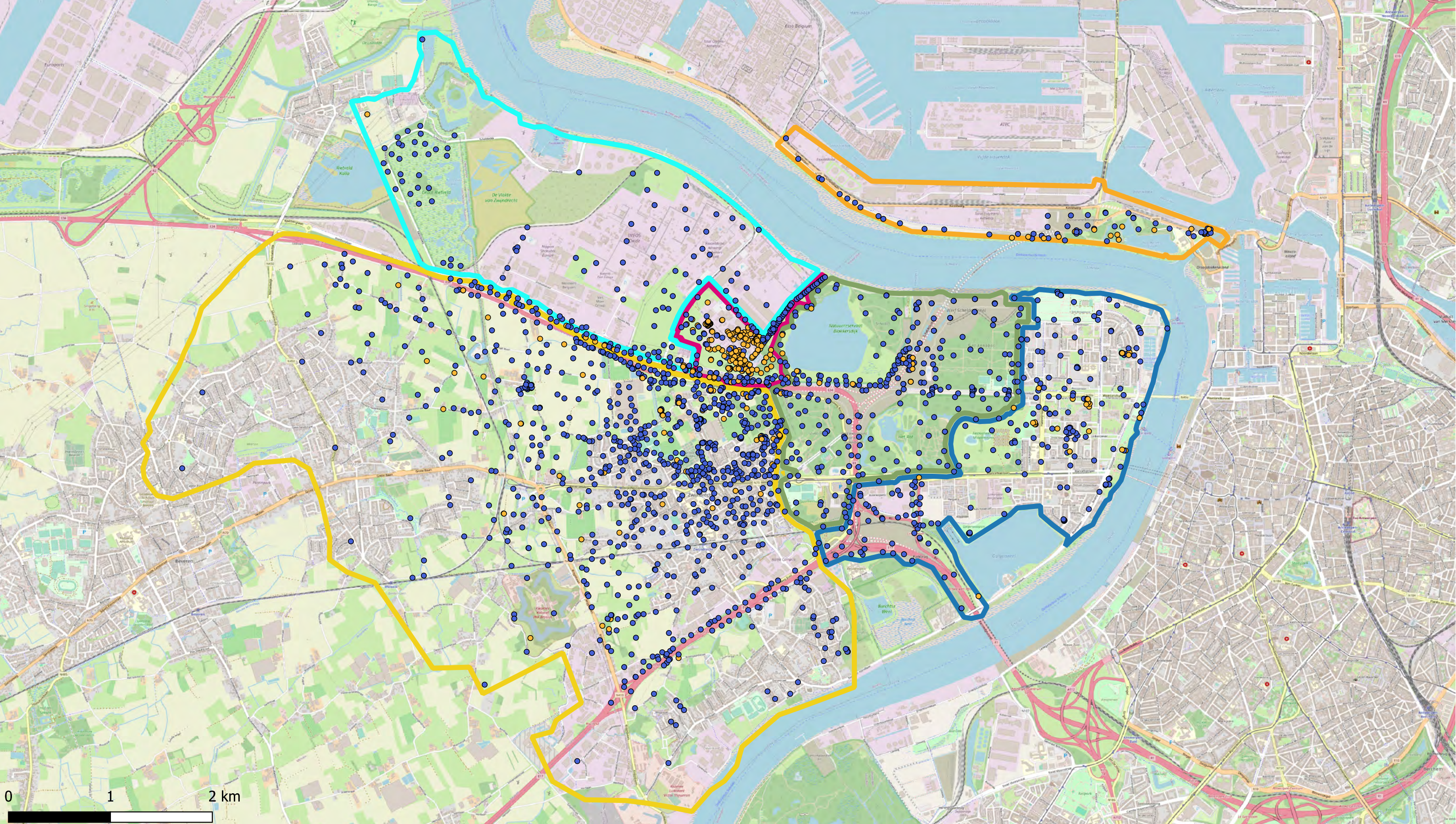
Titel: Beschrijvend bodemonderzoek - 3M site en omgeving.

Beschrijving:
Verontreinigingsconcentraties in Grond (0-0,5 m-mv)
De maximale concentratie uit het interval is weergegeven

Data range:

01/01/2017 - 1/11/2023

© OpenStreetMap-contributors

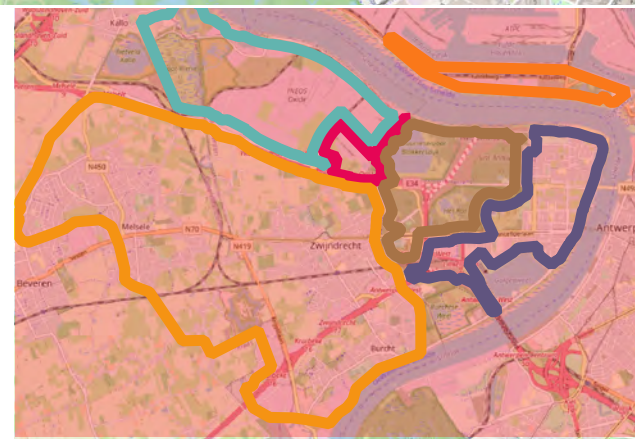


Deelzones projectgebied

- 3M-site
- Industriezone
- Natuurgebieden
- Gebied ten zuiden van E34
- Linkeroever
- Rechteroever


PFHxA

- < DL
- > DL



ERM N.V.

Kantersteen 47
1000 Brussel
Tel.: +32 2 550 02 80
Fax.: +32 2 287 36 79



Schaal:

1:34000

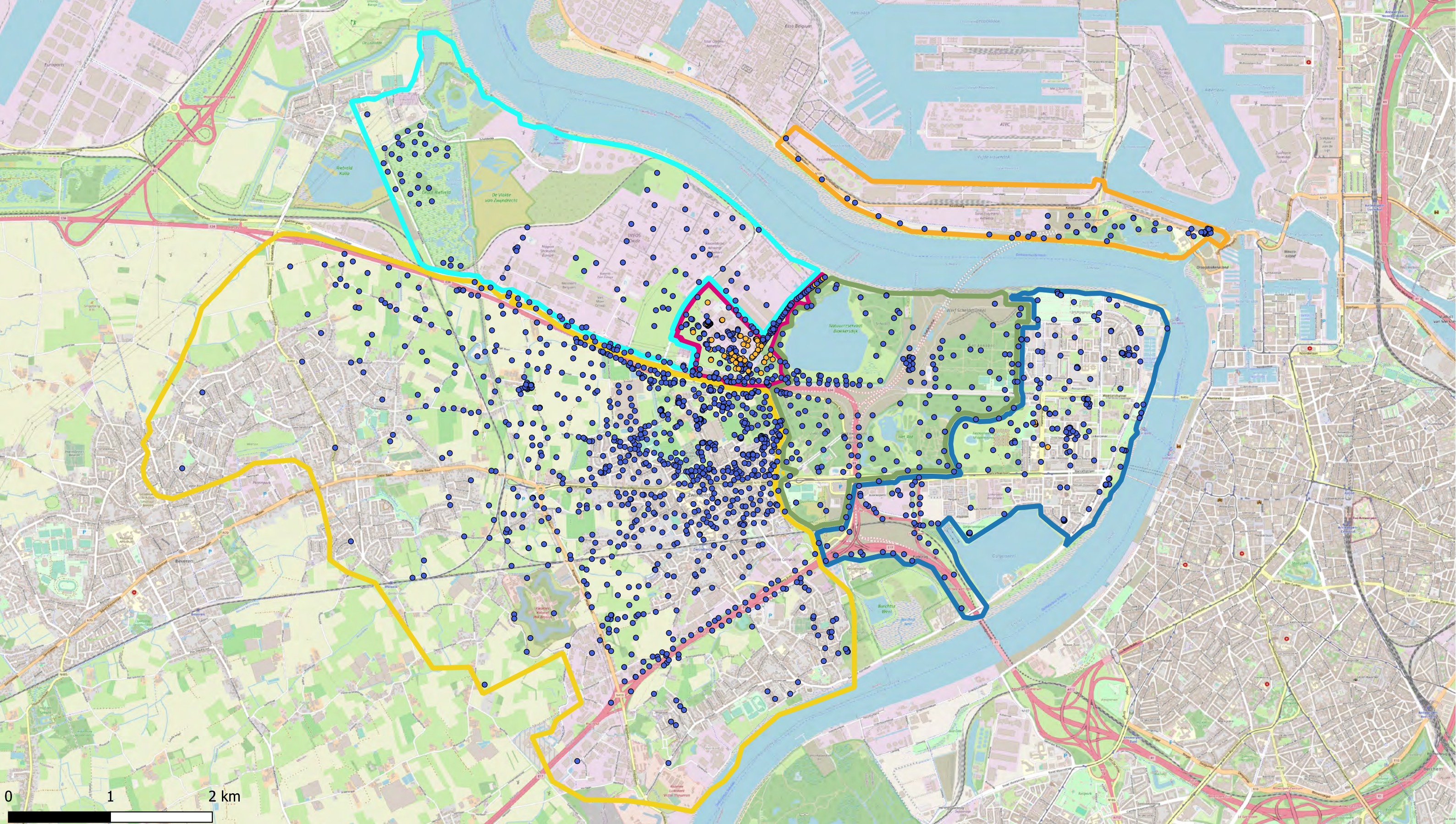
Titel: Beschrijvend bodemonderzoek - 3M site en omgeving.

Beschrijving:
Verontreinigingsconcentraties in Grond (0-0,5 m-mv)
De maximale concentratie uit het interval is weergegeven

Data range:

01/01/2017 - 1/11/2023

© OpenStreetMap-contributors

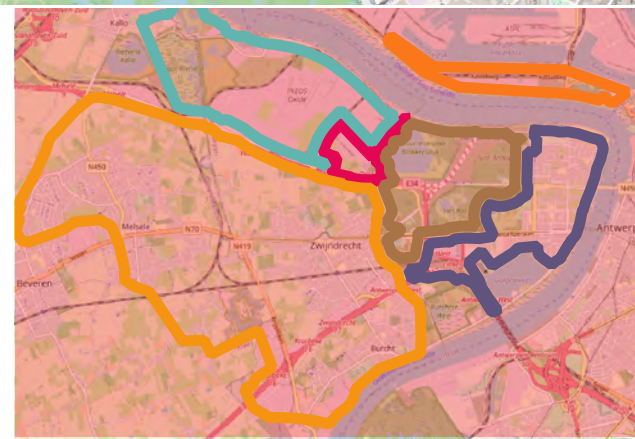


Deelzones projectgebied

- 3M-site
- Industriezone
- Natuurgebieden
- Gebied ten zuiden van E34
- Linkeroever
- Rechteroever


PFHxDA

- < DL
- > DL



ERM N.V.

Kantersteen 47
1000 Brussel
Tel.: +32 2 550 02 80
Fax.: +32 2 287 36 79



Schaal:

1:34000

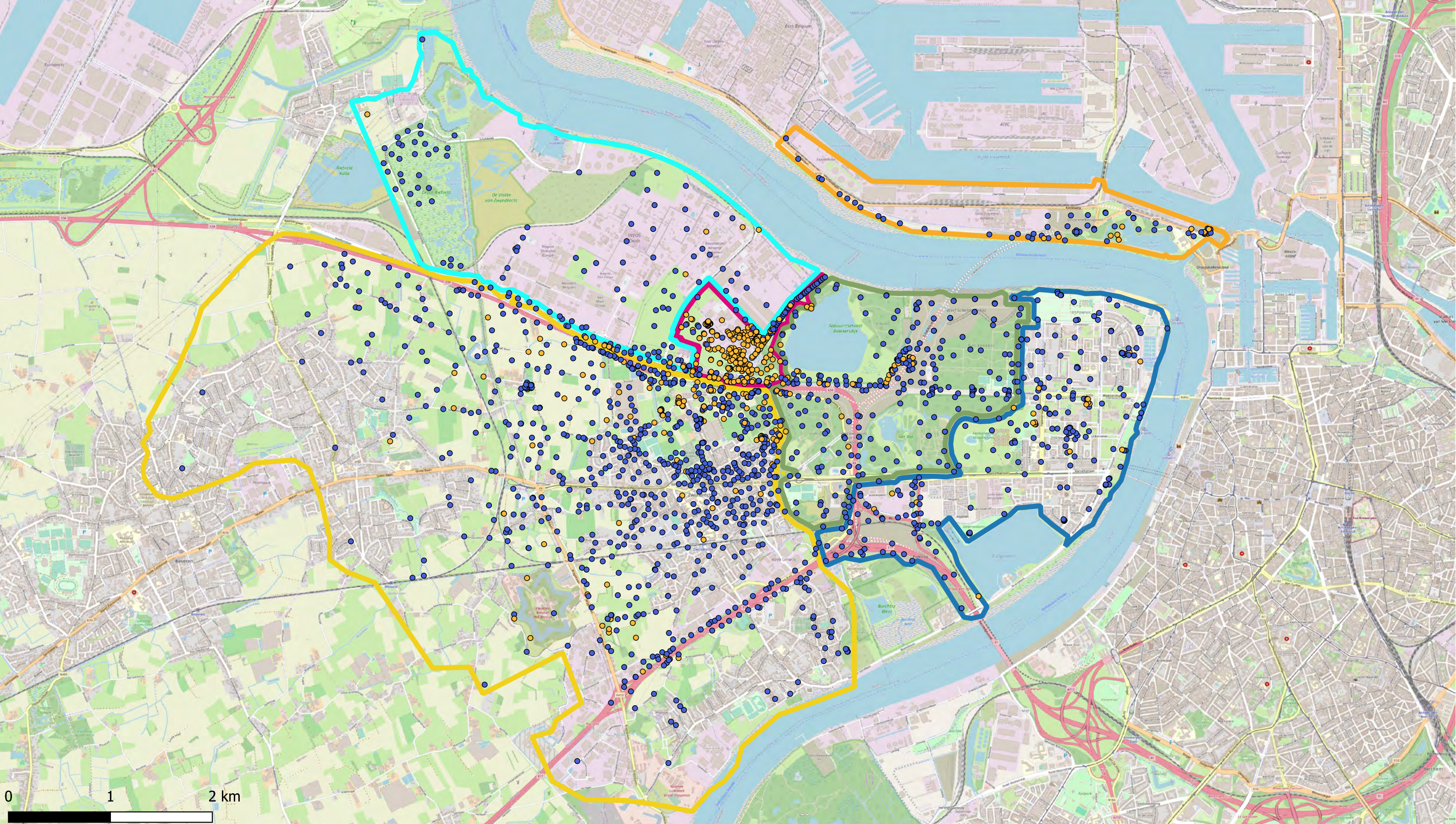
Titel: Beschrijvend bodemonderzoek - 3M site en omgeving.

Beschrijving:
Verontreinigingsconcentraties in Grond (0-0,5 m-mv)
De maximale concentratie uit het interval is weergegeven

Data range:

01/01/2017 - 1/11/2023

© OpenStreetMap-contributors

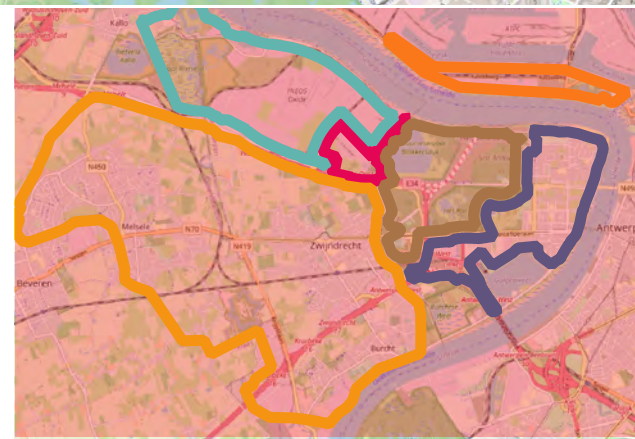


Deelzones projectgebied

- 3M-site
- Industriezone
- Natuurgebieden
- Gebied ten zuiden van E34
- Linkeroever
- Rechteroever


PFHxS

- < DL
- > DL



ERM N.V.

Kantersteen 47
1000 Brussel
Tel.: +32 2 550 02 80
Fax.: +32 2 287 36 79



Schaal:

1:34000

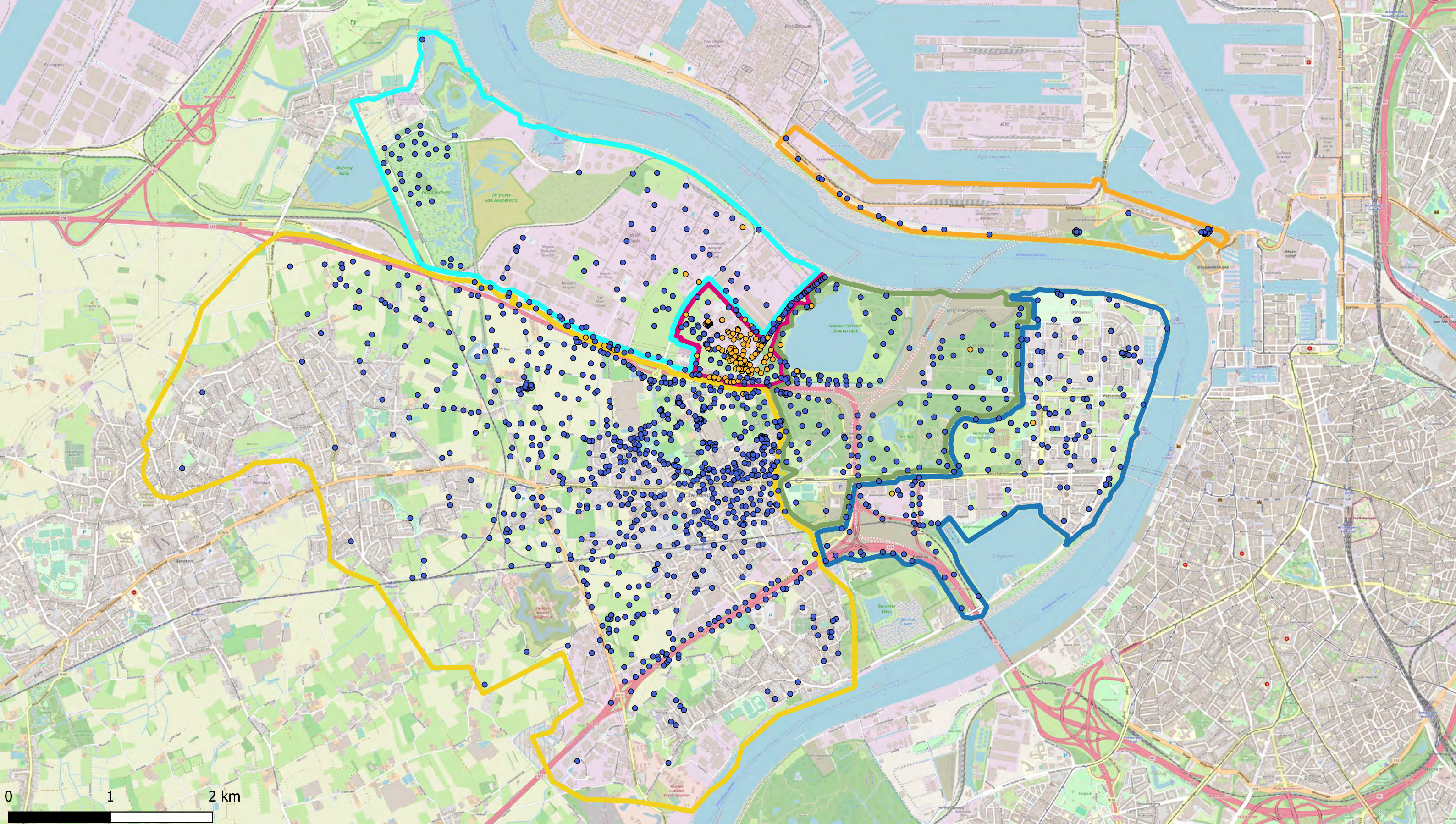
Titel: Beschrijvend bodemonderzoek - 3M site en omgeving.

Beschrijving:
Verontreinigingsconcentraties in Grond (0-0,5 m-mv)
De maximale concentratie uit het interval is weergegeven

Data range:

01/01/2017 - 1/11/2023

© OpenStreetMap-contributors

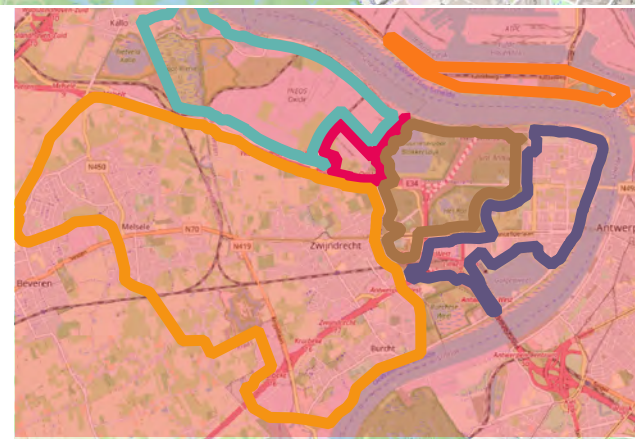


Deelzones projectgebied

- 3M-site
- Industriezone
- Natuurgebieden
- Gebied ten zuiden van E34
- Linkeroever
- Rechteroever


PFHxSA

- < DL
- > DL



ERM N.V.

Kantersteen 47
1000 Brussel
Tel.: +32 2 550 02 80
Fax.: +32 2 287 36 79



Schaal:

1:34000

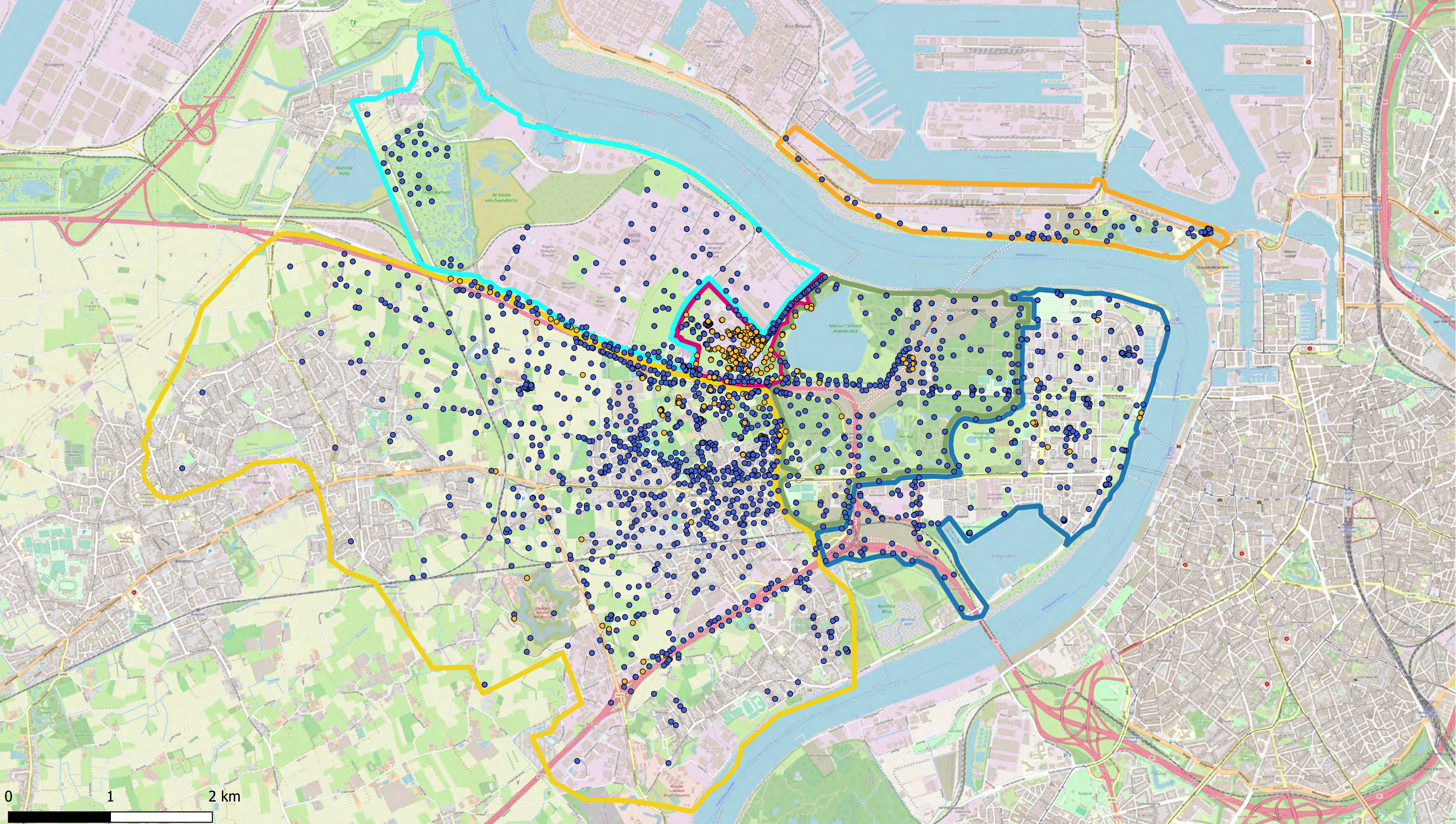
Titel: Beschrijvend bodemonderzoek - 3M site en omgeving.

Beschrijving:
Verontreinigingsconcentraties in Grond (0-0,5 m-mv)
De maximale concentratie uit het interval is weergegeven

Data range:

01/01/2017 - 1/11/2023

© OpenStreetMap-contributors

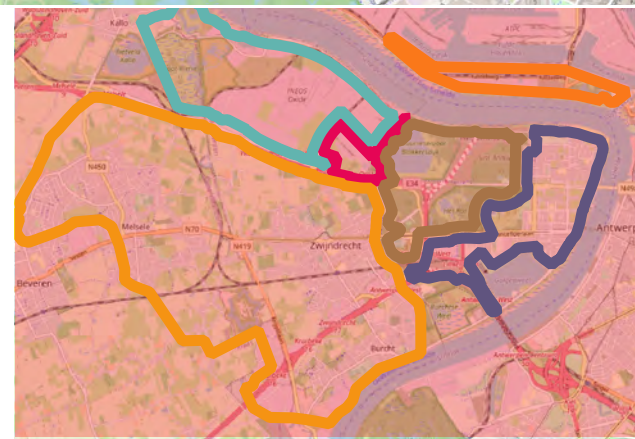


Deelzones projectgebied

- 3M-site
- Industriezone
- Natuurgebieden
- Gebied ten zuiden van E34
- Linkeroever
- Rechteroever


PFNA

- < DL
- > DL



ERM N.V.

Kantersteen 47
1000 Brussel
Tel.: +32 2 550 02 80
Fax.: +32 2 287 36 79



Schaal:

1:34000

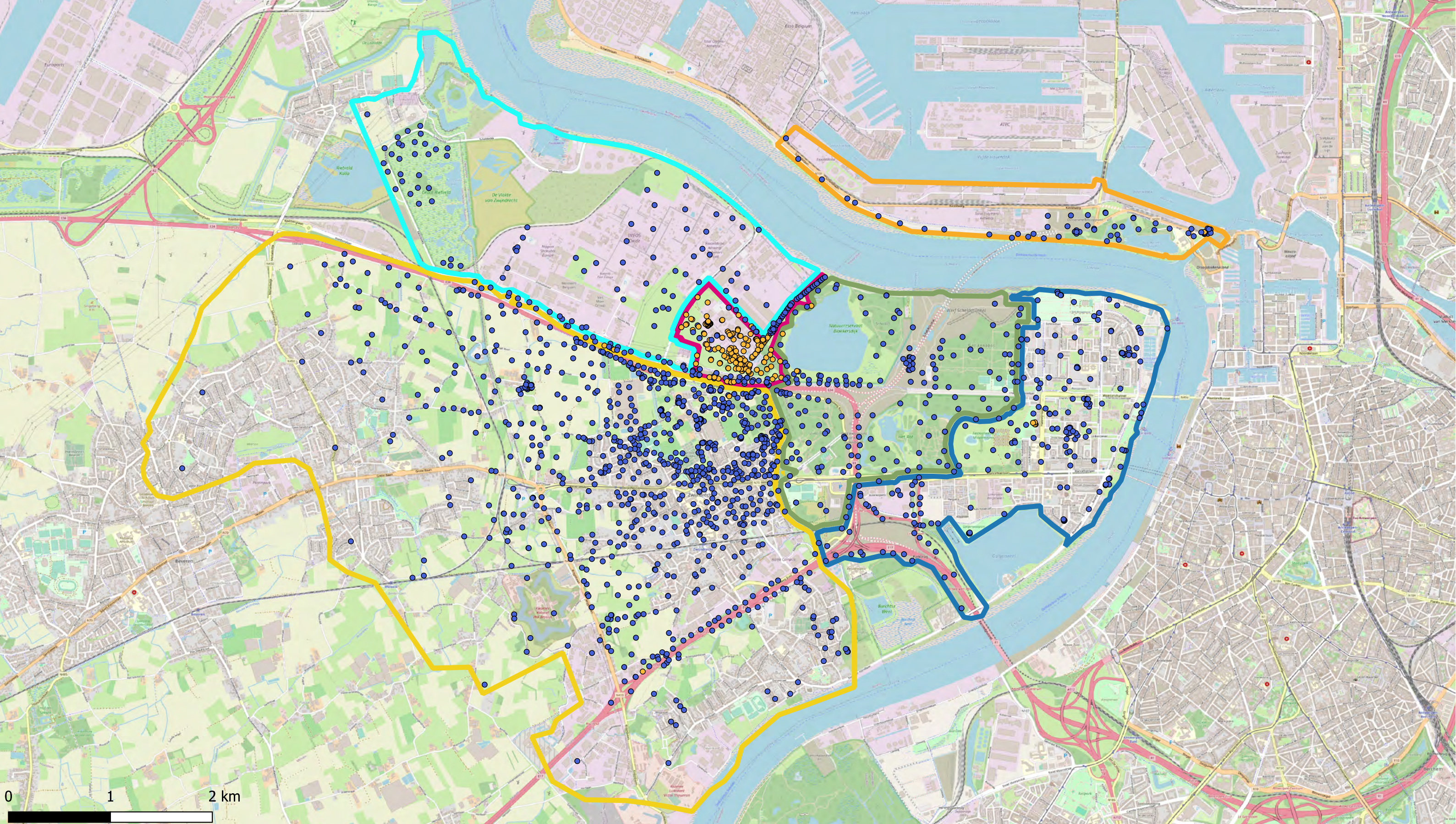
Titel: Beschrijvend bodemonderzoek - 3M site en omgeving.

Beschrijving:
Verontreinigingsconcentraties in Grond (0-0,5 m-mv)
De maximale concentratie uit het interval is weergegeven







Data range:

01/01/2017 - 1/11/2023



© OpenStreetMap-contributors

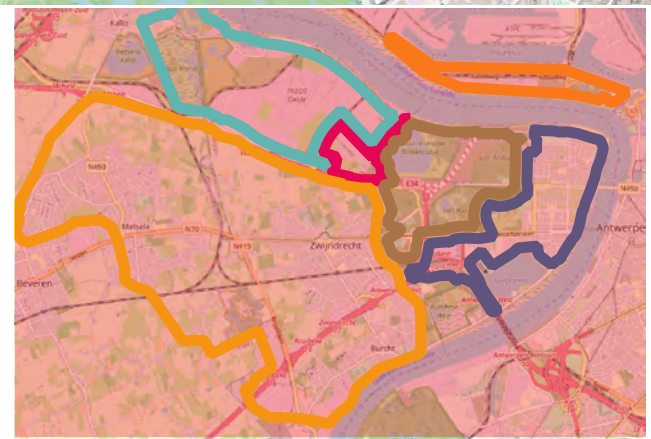


Deelzones projectgebied

-  3M-site
-  Industriezone
-  Natuurgebieden
-  Gebied ten zuiden van E34
-  Linkeroever
-  Rechteroever


PFNS

-  < DL
-  > DL



ERM N.V.

Kantersteen 47
1000 Brussel
Tel.: +32 2 550 02 80
Fax.: +32 2 287 36 79



Schaal:

1:34000

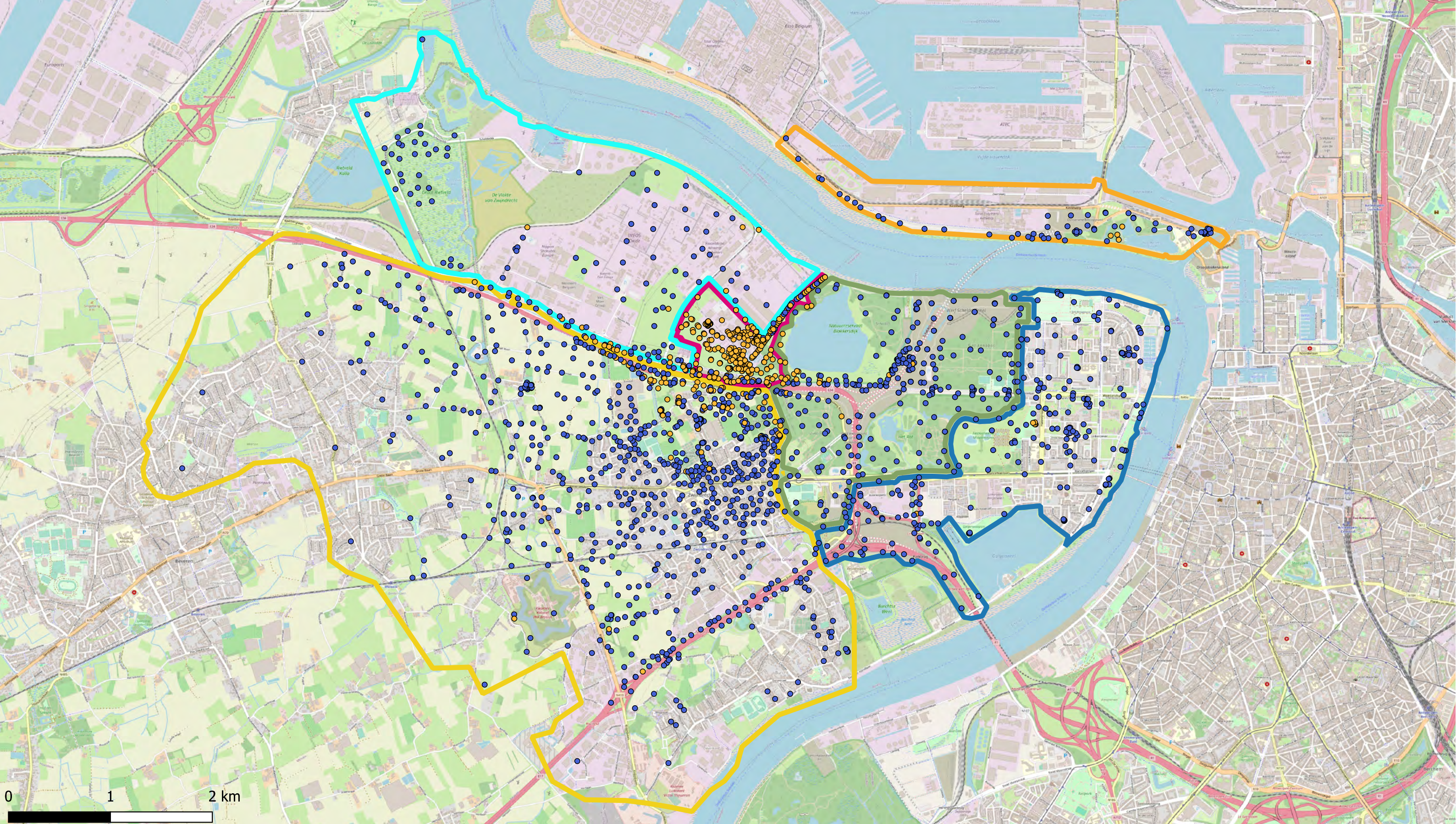
Titel: Beschrijvend bodemonderzoek - 3M site en omgeving.

Beschrijving:
Verontreinigingsconcentraties in Grond (0-0,5 m-mv)
De maximale concentratie uit het interval is weergegeven

Data range:

01/01/2017 - 1/11/2023

© OpenStreetMap-contributors

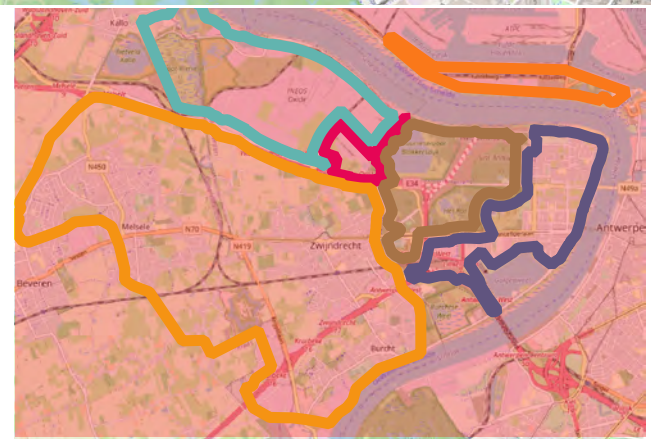


Deelzones projectgebied

- 3M-site
- Industriezone
- Natuurgebieden
- Gebied ten zuiden van E34
- Linkeroever
- Rechteroever


PFOSA

- < DL
- > DL



ERM N.V.

Kantersteen 47
1000 Brussel
Tel.: +32 2 550 02 80
Fax.: +32 2 287 36 79



Schaal:

1:34000

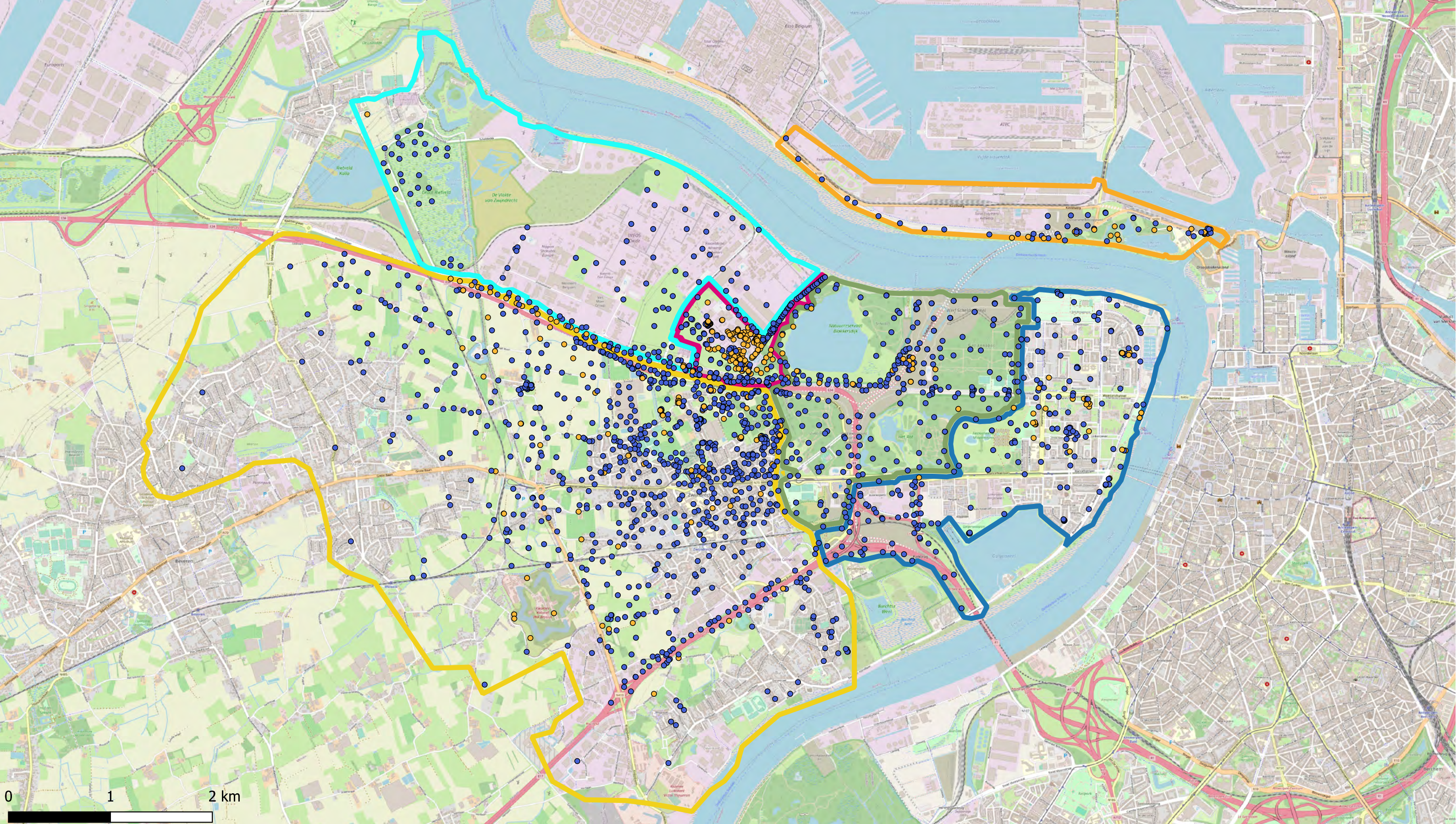
Titel: Beschrijvend bodemonderzoek - 3M site en omgeving.

Beschrijving:
Verontreinigingsconcentraties in Grond (0-0,5 m-mv)
De maximale concentratie uit het interval is weergegeven

Data range:

01/01/2017 - 1/11/2023

© OpenStreetMap-contributors

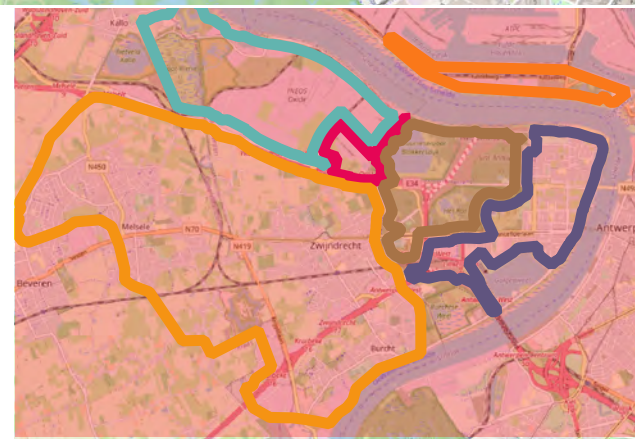


Deelzones projectgebied

- 3M-site
- Industriezone
- Natuurgebieden
- Gebied ten zuiden van E34
- Linkeroever
- Rechteroever


PFPeA

- < DL
- > DL



ERM N.V.

Kantersteen 47
1000 Brussel
Tel.: +32 2 550 02 80
Fax.: +32 2 287 36 79



Schaal:

1:34000

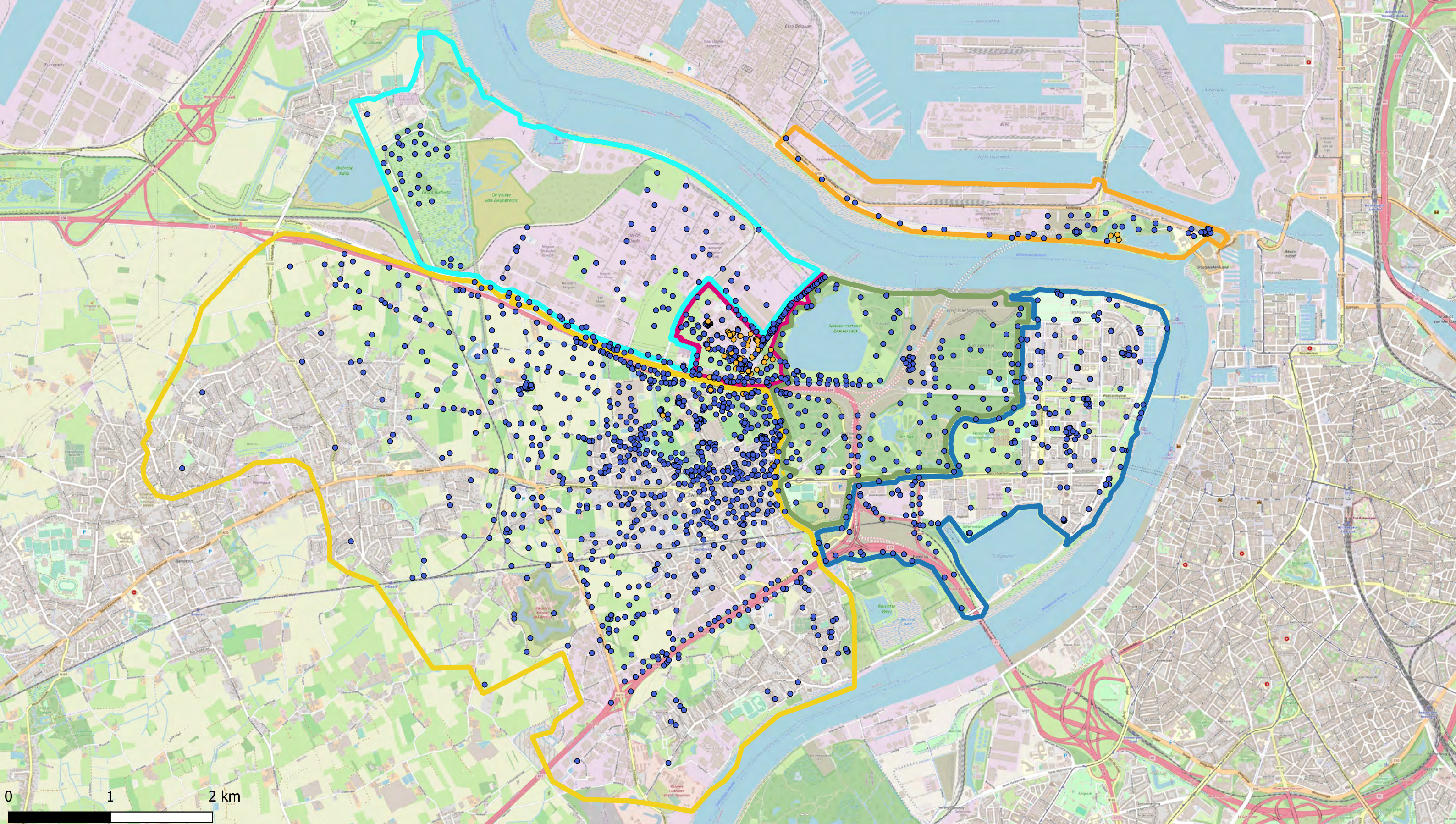
Titel: Beschrijvend bodemonderzoek - 3M site en omgeving.

Beschrijving:
Verontreinigingsconcentraties in Grond (0-0,5 m-mv)
De maximale concentratie uit het interval is weergegeven

Data range:

01/01/2017 - 1/11/2023

© OpenStreetMap-contributors

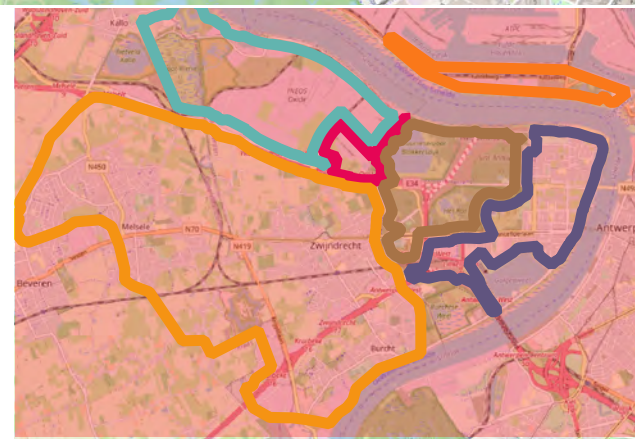


Deelzones projectgebied

- 3M-site
- Industriezone
- Natuurgebieden
- Gebied ten zuiden van E34
- Linkeroever
- Rechteroever


PFPeS

- < DL
- > DL



ERM N.V.

Kantersteen 47
1000 Brussel
Tel.: +32 2 550 02 80
Fax.: +32 2 287 36 79



Schaal:

1:34000

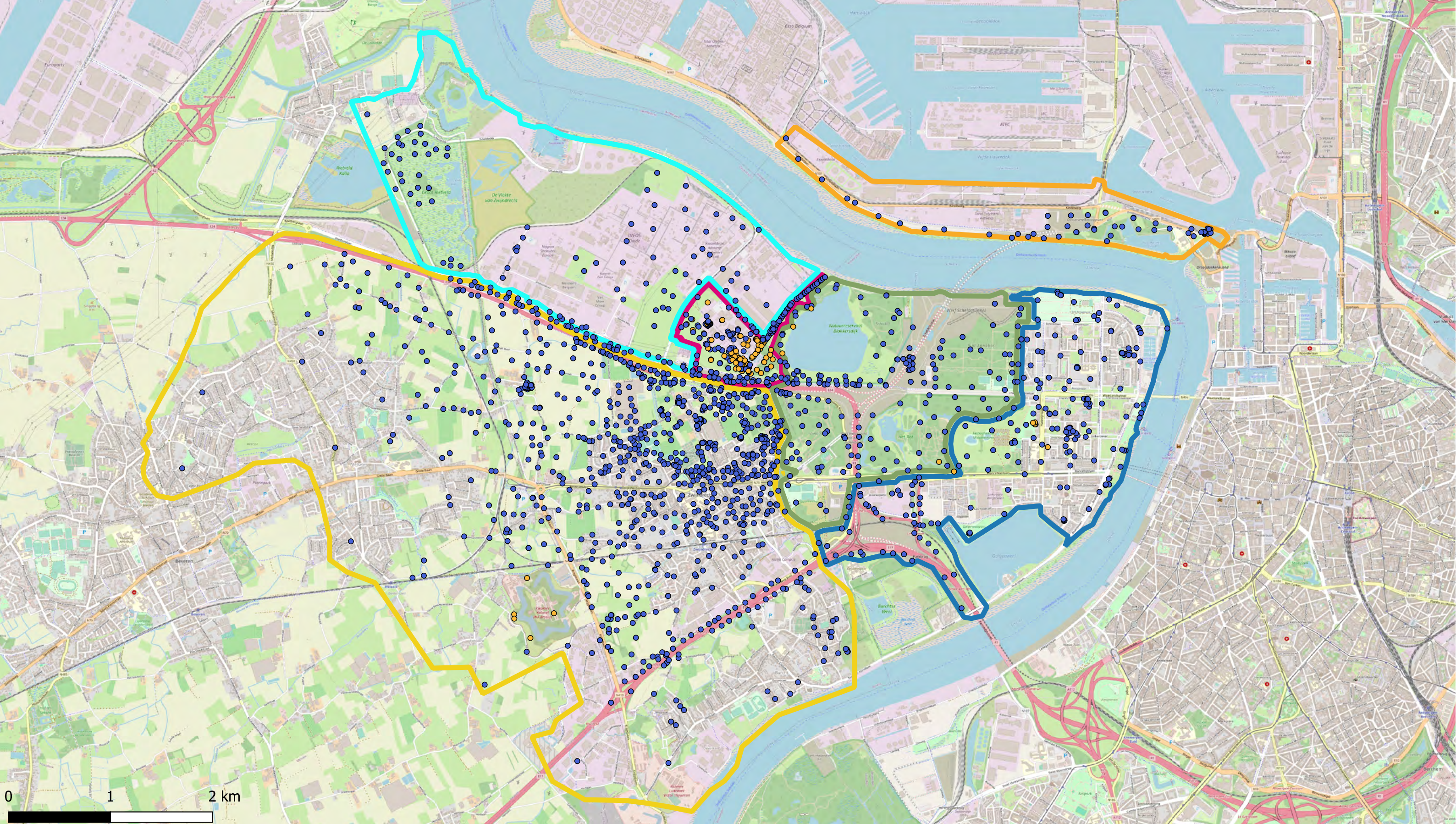
Titel: Beschrijvend bodemonderzoek - 3M site en omgeving.

Beschrijving:
Verontreinigingsconcentraties in Grond (0-0,5 m-mv)
De maximale concentratie uit het interval is weergegeven

Data range:

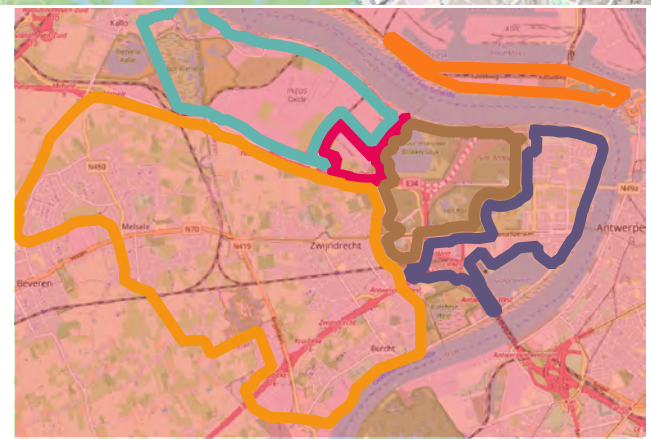
01/01/2017 - 1/11/2023

© OpenStreetMap-contributors




- Deelzones projectgebied
- 3M-site
 - Industriezone
 - Natuurgebieden
 - Gebied ten zuiden van E34
 - Linkeroever
 - Rechteroever

- PFTeDA
- < DL
 - > DL



ERM N.V.
 Kantersteen 47
 1000 Brussel
 Tel.: +32 2 550 02 80
 Fax.: +32 2 287 36 79



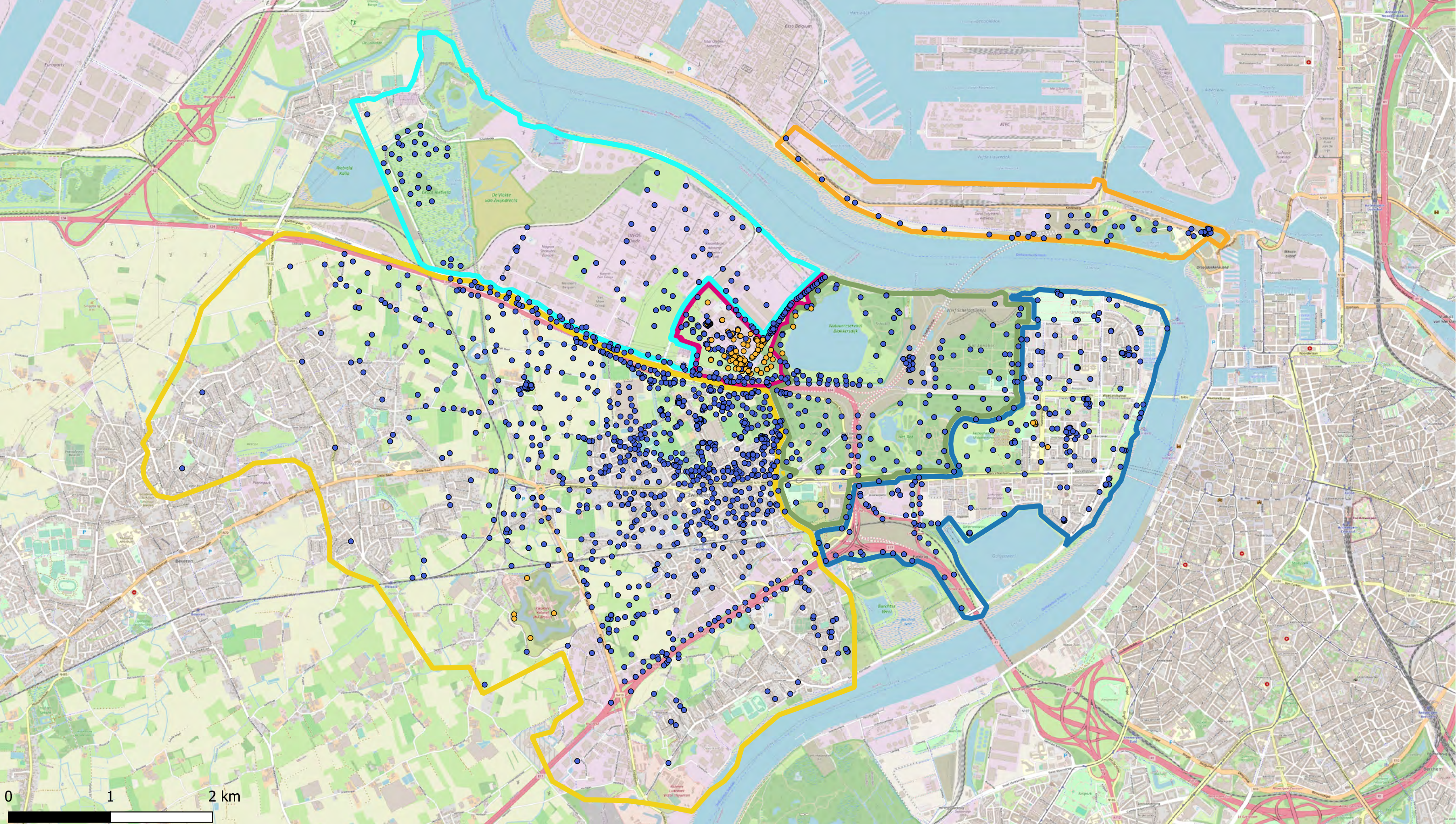
Schaal:
 1:34000

Titel: Beschrijvend bodemonderzoek - 3M site en omgeving.

Data range:
 01/01/2017 - 1/11/2023

Beschrijving:
 Verontreinigingsconcentraties in Grond (0-0,5 m-mv)
 De maximale concentratie uit het interval is weergegeven

© OpenStreetMap-contributors

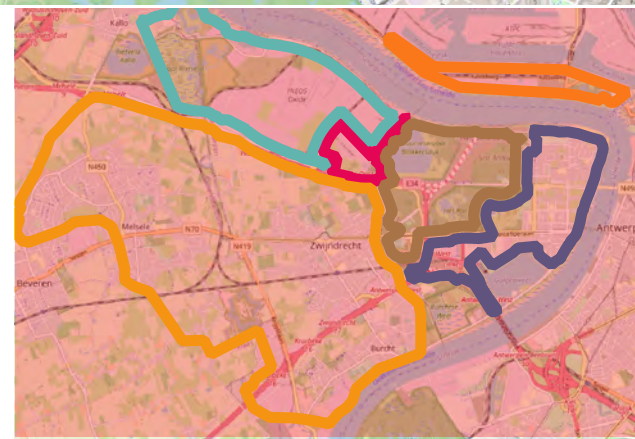


Deelzones projectgebied

- 3M-site
- Industriezone
- Natuurgebieden
- Gebied ten zuiden van E34
- Linkeroever
- Rechteroever


PFTrDA

- < DL
- > DL



ERM N.V.

Kantersteen 47
1000 Brussel
Tel.: +32 2 550 02 80
Fax.: +32 2 287 36 79



Schaal:

1:34000

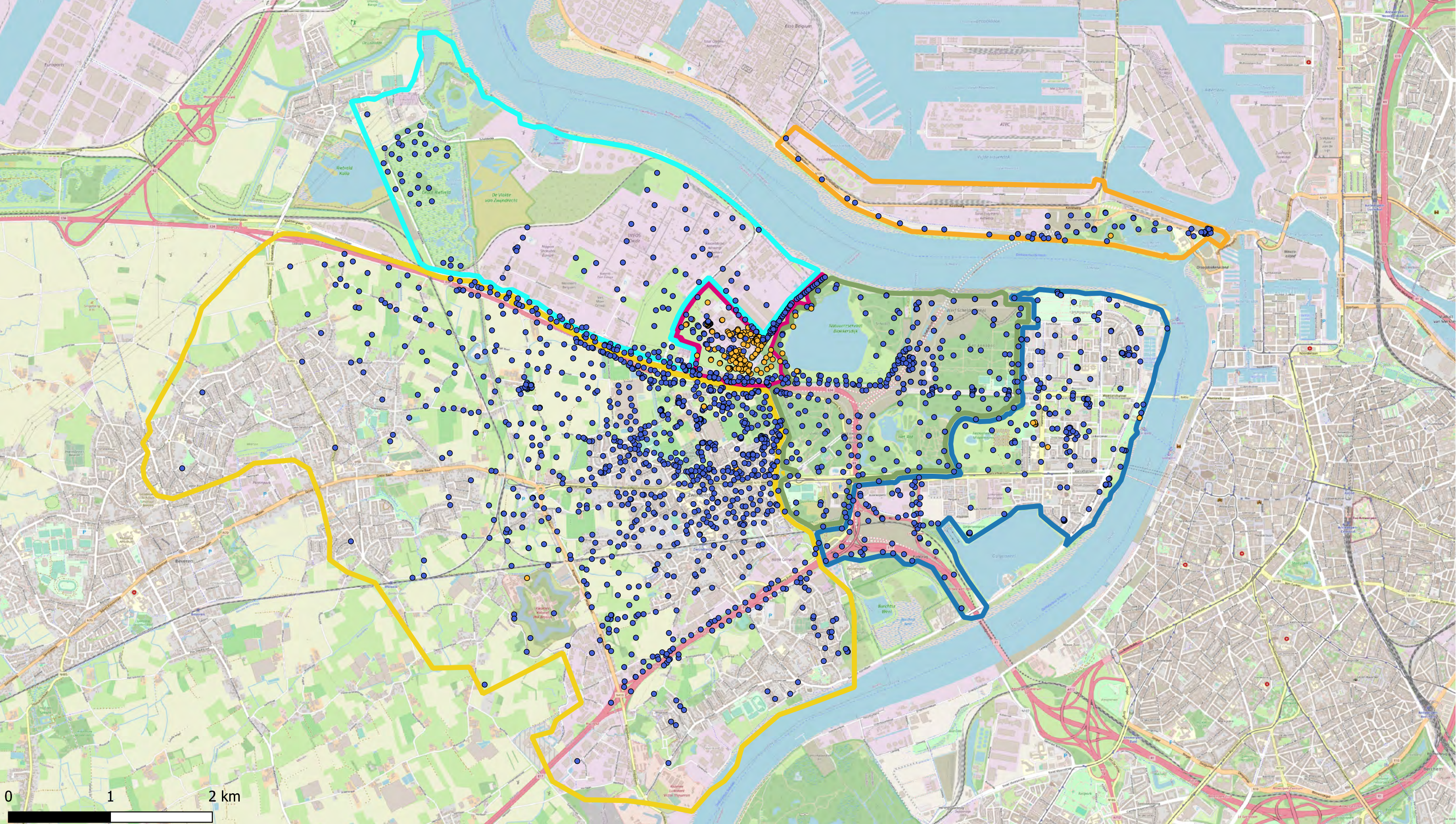
Titel: Beschrijvend bodemonderzoek - 3M site en omgeving.

Beschrijving:
Verontreinigingsconcentraties in Grond (0-0,5 m-mv)
De maximale concentratie uit het interval is weergegeven

Data range:

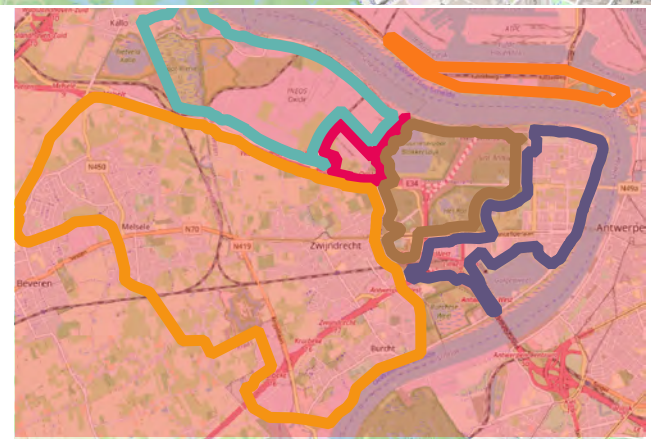
01/01/2017 - 1/11/2023

© OpenStreetMap-contributors



- Deelzones projectgebied
- 3M-site
 - Industriezone
 - Natuurgebieden
 - Gebied ten zuiden van E34
 - Linkeroever
 - Rechteroever

- PUnDA
- < DL
 - > DL



ERM N.V.
 Kantersteen 47
 1000 Brussel
 Tel.: +32 2 550 02 80
 Fax: +32 2 287 36 79



Schaal: 1:34000	Titel: Beschrijvend bodemonderzoek - 3M site en omgeving.
Data range: 01/01/2017 - 1/11/2023	Beschrijving: Verontreinigingsconcentraties in Grond (0-0,5 m-mv) De maximale concentratie uit het interval is weergegeven © OpenStreetMap-contributors



ERM

ERM HEEFT MEER DAN 160 KANTOREN IN DE
VOLGENDE LANDEN EN GEBIEDEN OVER DE HELE
WERELD

Argentinië

Australië

België

Brazilië

Canada

China

Colombia

Frankrijk

Duitsland

Ghana

Guyana

Hong Kong

India

Indonesië

Ierland

Italië

Japan

Kazachstan

Kenia

Maleisië

Mexico

Mozambique

Nederland

Nieuw-Zeeland

Peru

Polen

Portugal

Puerto Rico

Roemenië

Senegal

Singapore

Spanje

Taiwan

Tanzania

Thailand

UK

VAE

Vietnam

VS

Zuid-Afrika

Zuid-Korea

Zwitserland

ERM Berchem

Posthoflei 5 bus 6
2600 Antwerpen-Berchem
België

T: +32 3 287 36 50

www.erm.com