



Beschrijvend Bodemonderzoek

3M Zwijndrecht en omgevende
gebieden

VOORBEREID VOOR

3M Science.
Applied to Life.™

3M Belgium bvba

DATUM

22 december 2023

REFERENTIE

0540247



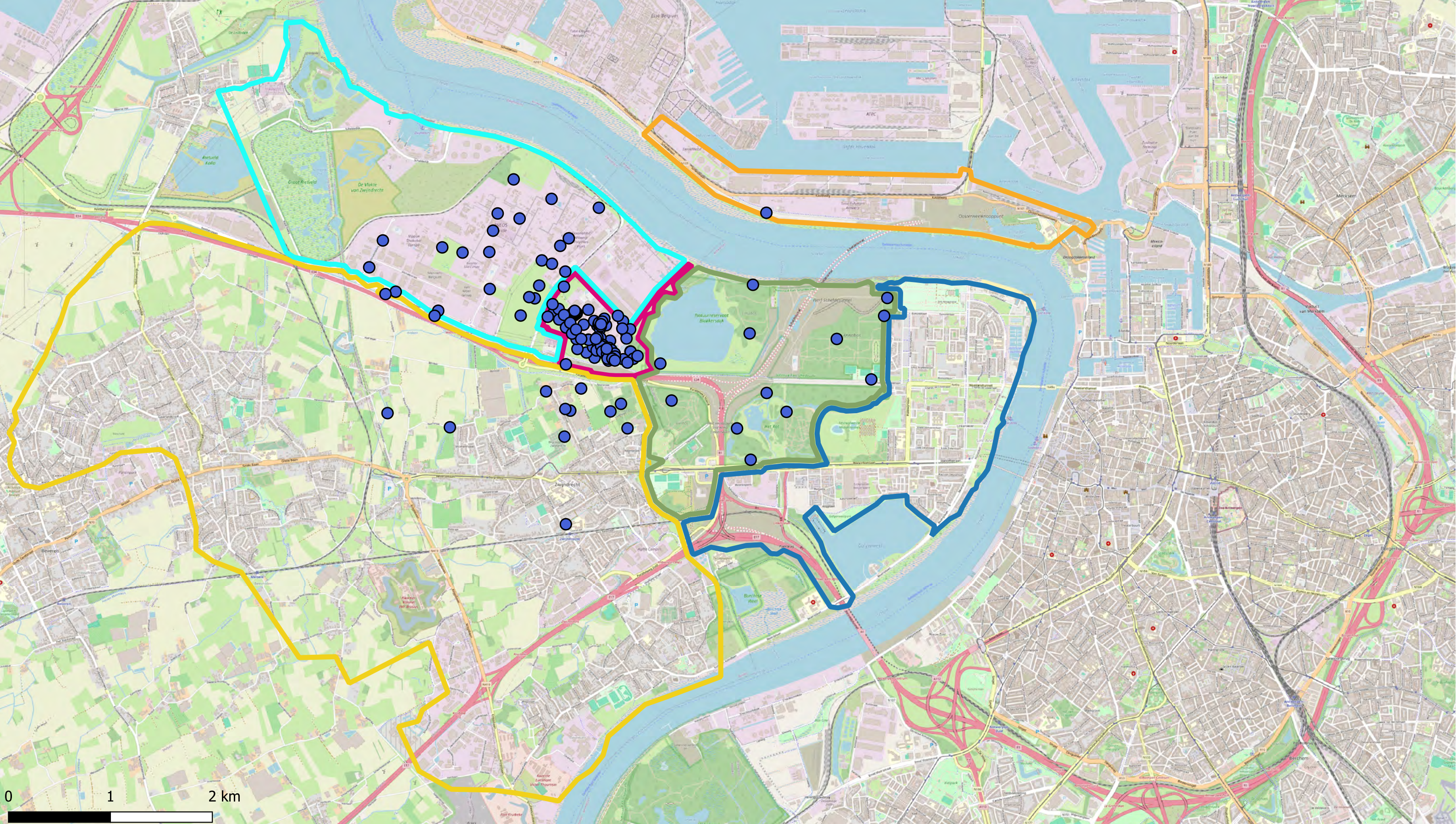
DOCUMENT GEGEVENS

DOCUMENT TITEL	Beschrijvend Bodemonderzoek
DOCUMENT ONDERTITEL	3M Zwijndrecht en omgevende gebieden
PROJECT NUMMER	0540247
Datum	22 december 2023
Versie	1
Geschreven door	Sarah Verhulst, Nel Van Houdt, Ronald Ruijter, Sebastiaan Sommereyns, Kenneth Seys, Lieselotte Sorgeloos, Gerd Van den Daele, Pieter Schrooten, Jan Van linden en Dirk Nuyens
Klantnaam	3M Belgium bvba



DEEL 6 – FIGUREN

FIGUUR 7 KAARTEN MET RESULTATEN IN VASTE DEEL VAN DE AARDE - G

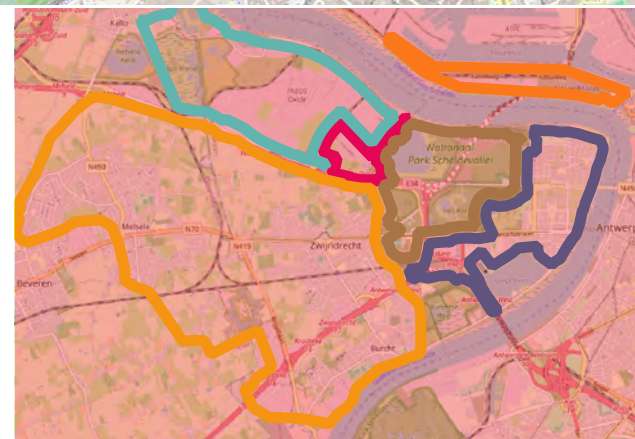


Deelzones projectgebied

- 3M-site
- Industriezone
- Natuurgebieden
- Gebied ten zuiden van E34
- Linkeroever
- Rechteroever

TFA (0,5-1 m-mv)

- < DL
- > DL



ERM N.V.
 Kantersteen 47
 1000 Brussel
 Tel.: +32 2 550 02 80
 Fax.: +32 2 287 36 79



Schaal:
 1:34000

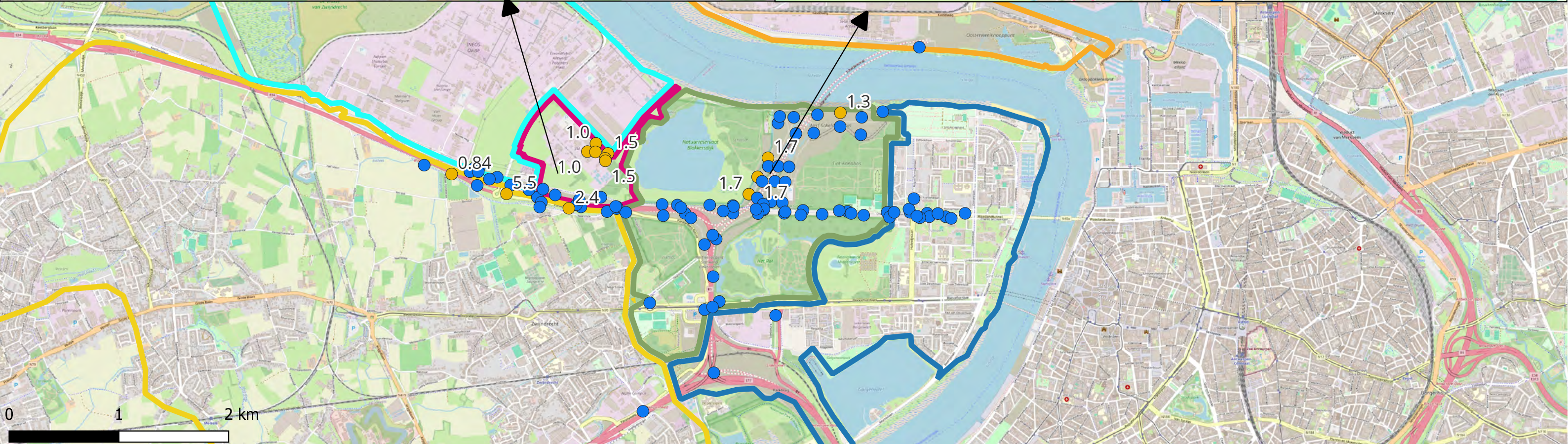
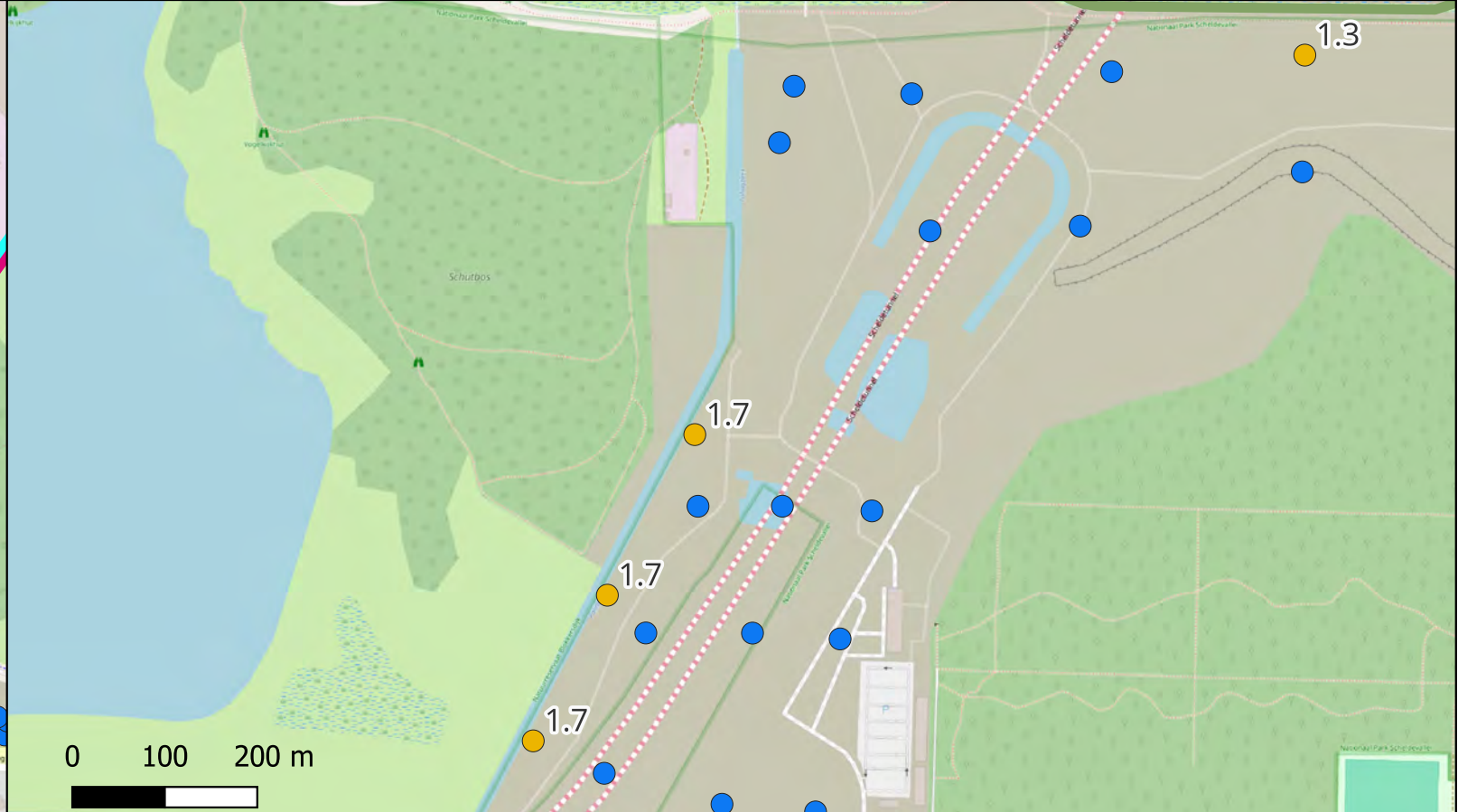
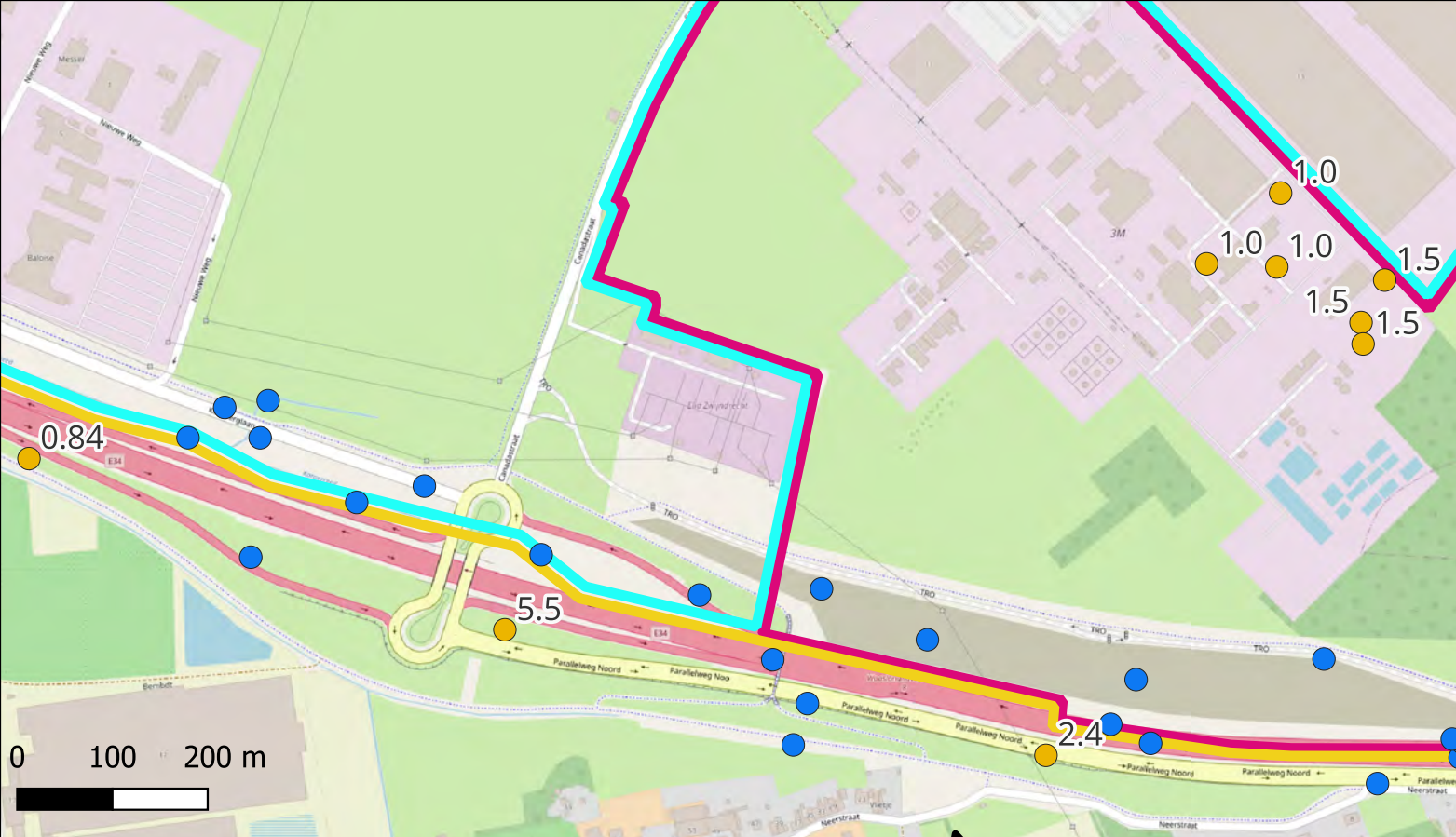
Figuur

Data range:
 01/01/2017 - 1/11/2023


Titel: Beschrijvend bodemonderzoek - 3M site en omgeving.

Beschrijving:
 Concentraties in het vaste deel van de aarde - µg/kg ds
 TFA (0,5-1 m-mv)
 De maximale concentratie uit het interval is weergegeven.

© OpenStreetMap-contributors



- Deelzones projectgebied**
- 3M-site
 - Industriezone
 - Natuurgebieden
 - Gebied ten zuiden van E34
 - Linkeroever
 - Rechteroever
- PFPrA (0,5-1 m-mv)**
- < DL
 - > DL



ERM N.V.
 Kantersteen 47
 1000 Brussel
 Tel.: +32 2 550 02 80
 Fax: +32 2 287 36 79



Schaal:
1:34000

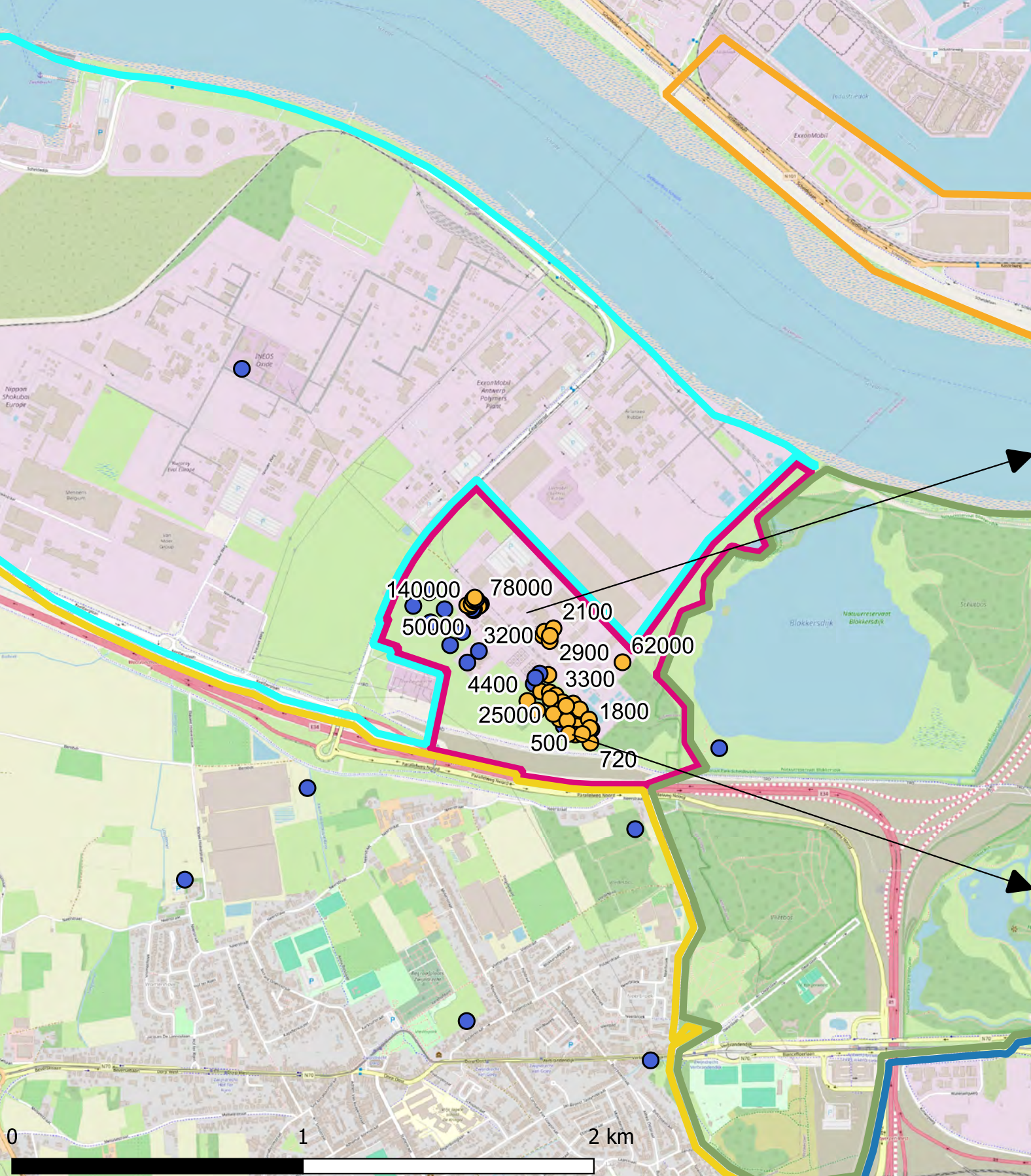
Figuur

Data range:
01/01/2017 - 1/11/2023

Titel: Beschrijvend bodemonderzoek - 3M site en omgeving.

Beschrijving:
 Concentraties in het vaste deel van de aarde - µg/kg ds
 PFPrA (0,5-1 m-mv)
 De maximale concentratie uit het interval is weergegeven.

© OpenStreetMap-contributors




Deelzones projectgebied

- 3M-site
- Industriezone
- Natuurgebieden
- Gebied ten zuiden van E34
- Linkeroever
- Rechteroever

EOF (0,5-1 m-mv)

- < DL
- > DL



ERM N.V.

Kantersteen 47
1000 Brussel
Tel.: +32 2 550 02 80
Fax: +32 2 287 36 79



Schaal:

1:17000

Figuur

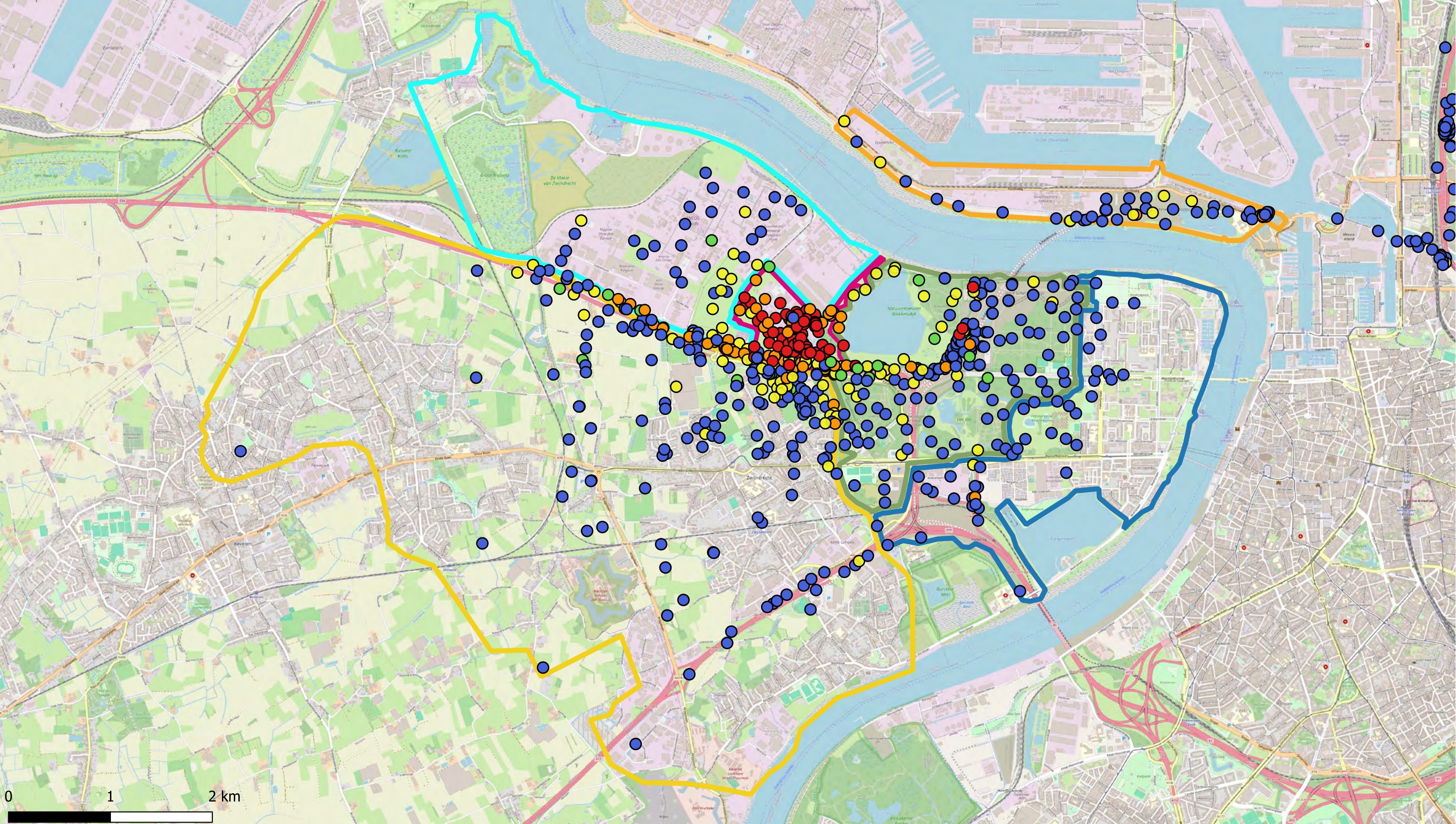
Data range:

01/01/2017 - 1/11/2023

Titel: Beschrijvend bodemonderzoek - 3M site en omgeving.

Beschrijving:
Concentraties in het vaste deel van de aarde - µg/kg ds
EOF (0,5-1 m-mv)
De maximale concentratie uit het interval is weergegeven.

© OpenStreetMap-contributors

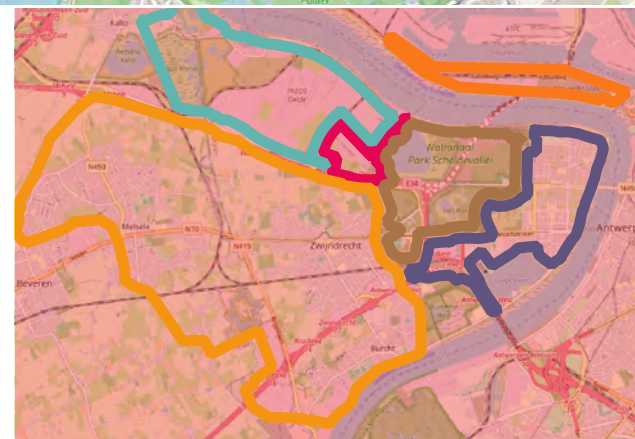


Deelzones projectgebied

- 3M-site
- Industriezone
- Natuurgebieden
- Gebied ten zuiden van E34
- Linkeroever
- Rechteroever

PFOS (1-1,5 m-mv - µg/kg ds)

- <3 (RW)
- 3.0 - 3.8 (BSN I, II, III)
- 3.8 - 18 (BSN III)
- 18 - 110 (BSN IV,V)
- >110



ERM N.V.
 Kantersteen 47
 1000 Brussel
 Tel.: +32 2 550 02 80
 Fax: +32 2 287 36 79



Schaal:
1:34000


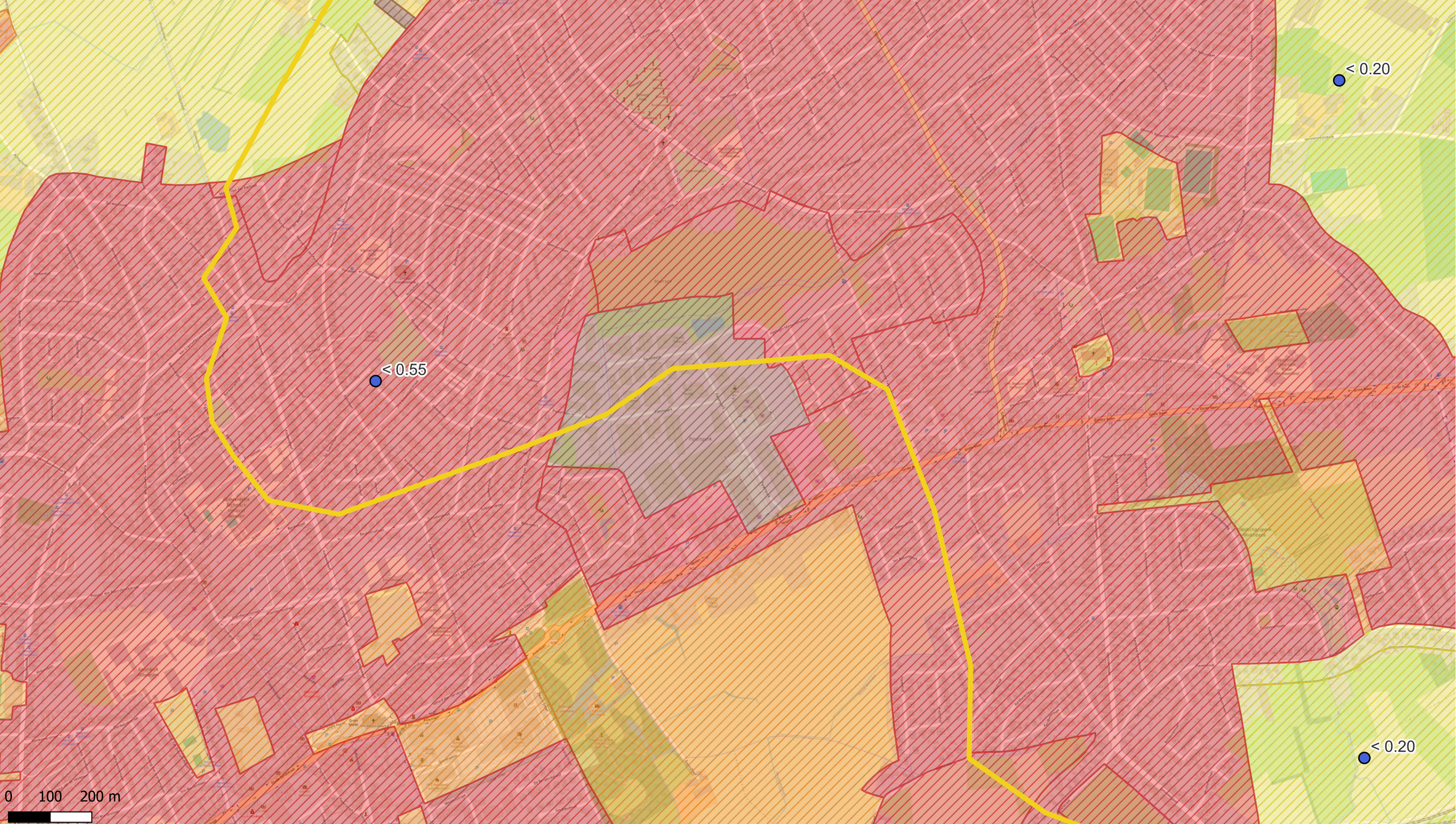
Figuur

Data range:
01/01/2017 - 1/11/2023

Titel: Beschrijvend bodemonderzoek - 3M site en omgeving.

Beschrijving:
 Concentraties in het vaste deel van de aarde - µg/kg ds
 PFOS 1-1.5 m-mv
 De maximale concentratie uit het interval is weergegeven.

© OpenStreetMap-contributors



Deelzones projectgebied

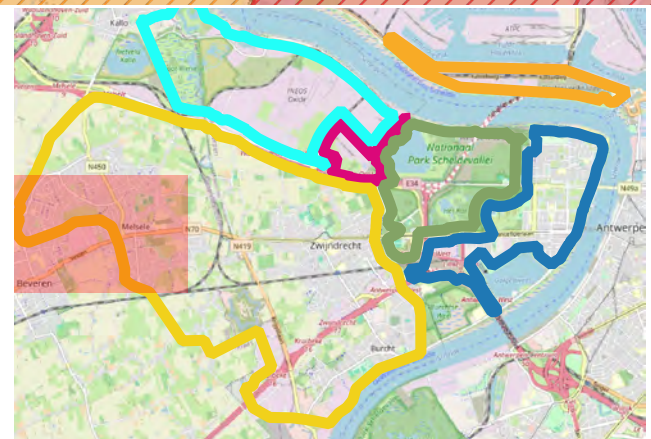
- 3M-site
- Industriezone
- Natuurgebieden
- Gebied ten zuiden van E34
- Linkeroever
- Rechteroever

Landuse

- Type I - Natural
- Type II - Agricultural
- Type III - Urban
- Type IV - Recreational
- Type V - Industrial

PFOS (1-1,5 m-mv - $\mu\text{g}/\text{kg ds}$)

- <math>< 3</math> (RW)
- 3.0 - 3.8 (BSN I, II, III)
- 3.8 - 18 (BSN III)
- 18 - 110 (BSN IV,V)
- >110



ERM N.V.

Kantersteen 47
1000 Brussel
Tel.: +32 2 550 02 80
Fax.:+32 2 287 36 79



Schaal:

1:8313,35

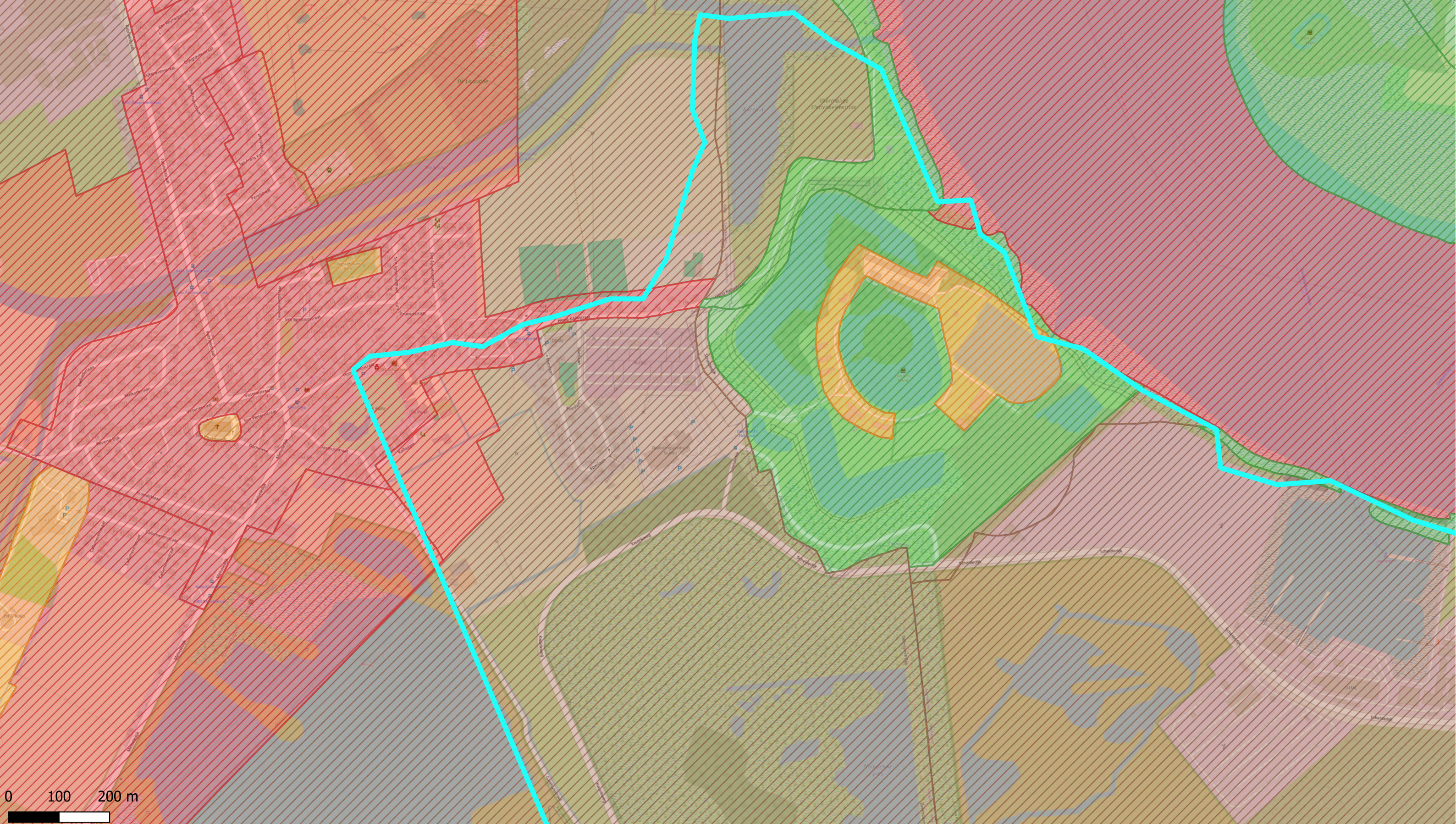
Figuur

Data range:
01/01/2017 - 1/11/2023







Titel: Beschrijvend bodemonderzoek - 3M site en omgeving.

Beschrijving:
Concentraties in het vaste deel van de aarde - $\mu\text{g}/\text{kg ds}$
PFOS 1-1,5 m-mv
De maximale concentratie uit het interval is weergegeven.






© OpenStreetMap-contributors








Deelzones projectgebied

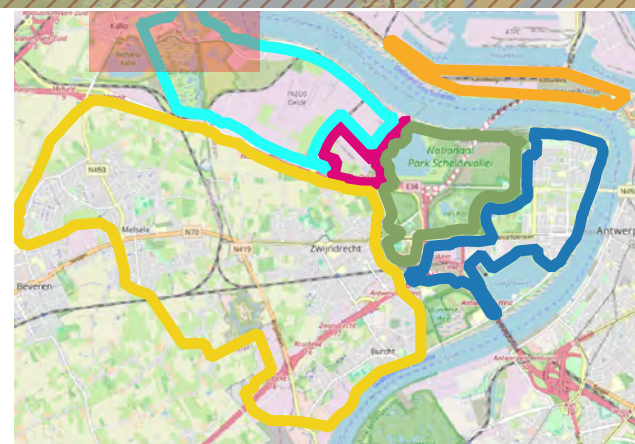
-  3M-site
-  Industriezone
-  Natuurgebieden
-  Gebied ten zuiden van E34
-  Linkeroever
-  Rechteroever

Landuse

-  Type I - Natural
-  Type II - Agricultural
-  Type III - Urban
-  Type IV - Recreational
-  Type V - Industrial

PFOS (1-1,5 m-mv - µg/kg ds)

-  <3 (RW)
-  3.0 - 3.8 (BSN I, II, III)
-  3.8 - 18 (BSN III)
-  18 - 110 (BSN IV,V)
-  >110



ERM N.V.

Kantersteen 47
1000 Brussel
Tel.: +32 2 550 02 80
Fax.: +32 2 287 36 79



Schaal:

1:6853,75

Figuur

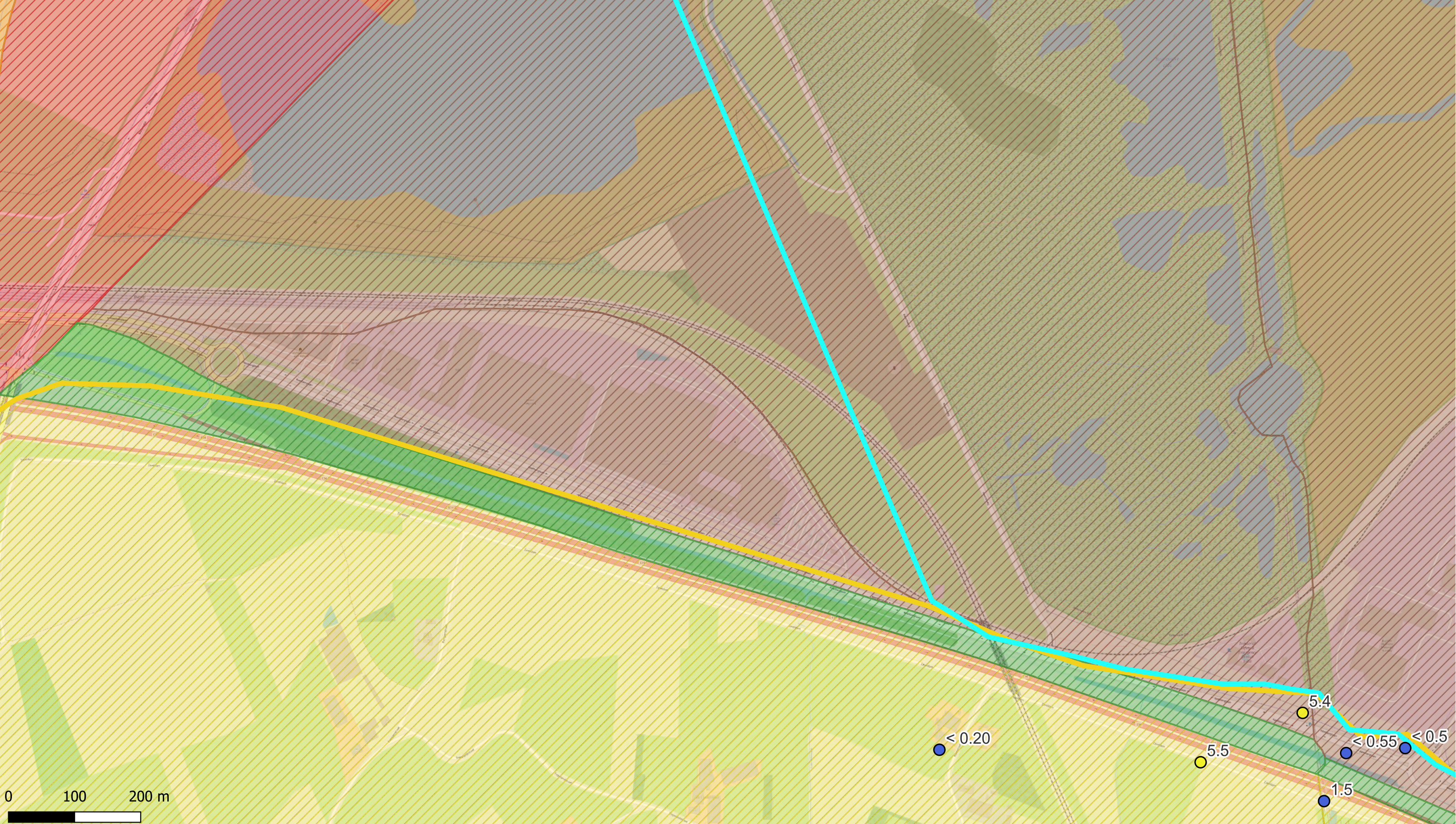
Titel: Beschrijvend bodemonderzoek - 3M site en omgeving.

Beschrijving:
Concentraties in het vaste deel van de aarde - µg/kg ds
PFOS 1-1,5 m-mv
De maximale concentratie uit het interval is weergegeven.

Data range:

01/01/2017 - 1/11/2023

© OpenStreetMap-contributors



Deelzones projectgebied

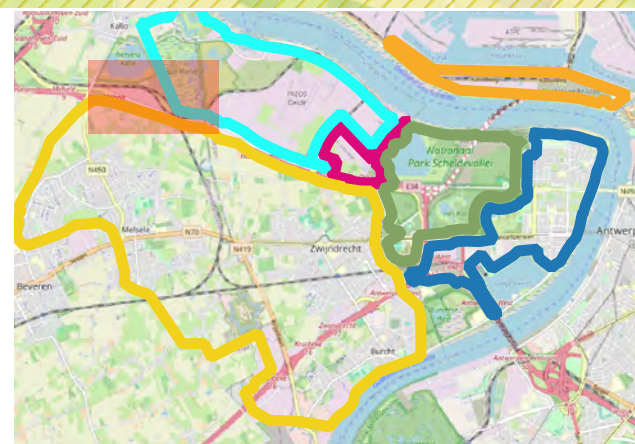
- 3M-site
- Industriezone
- Natuurgebieden
- Gebied ten zuiden van E34
- Linkeroever
- Rechteroever

Landuse

- Type I - Natural
- Type II - Agricultural
- Type III - Urban
- Type IV - Recreational
- Type V - Industrial

PFOS (1-1,5 m-mv - µg/kg ds)

- < 3 (RW)
- 3.0 - 3.8 (BSN I, II, III)
- 3.8 - 18 (BSN III)
- 18 - 110 (BSN IV,V)
- > 110



ERM N.V.

Kantersteen 47
1000 Brussel
Tel.: +32 2 550 02 80
Fax.: +32 2 287 36 79



ERM

Schaal:

1:5241,09

Figuur

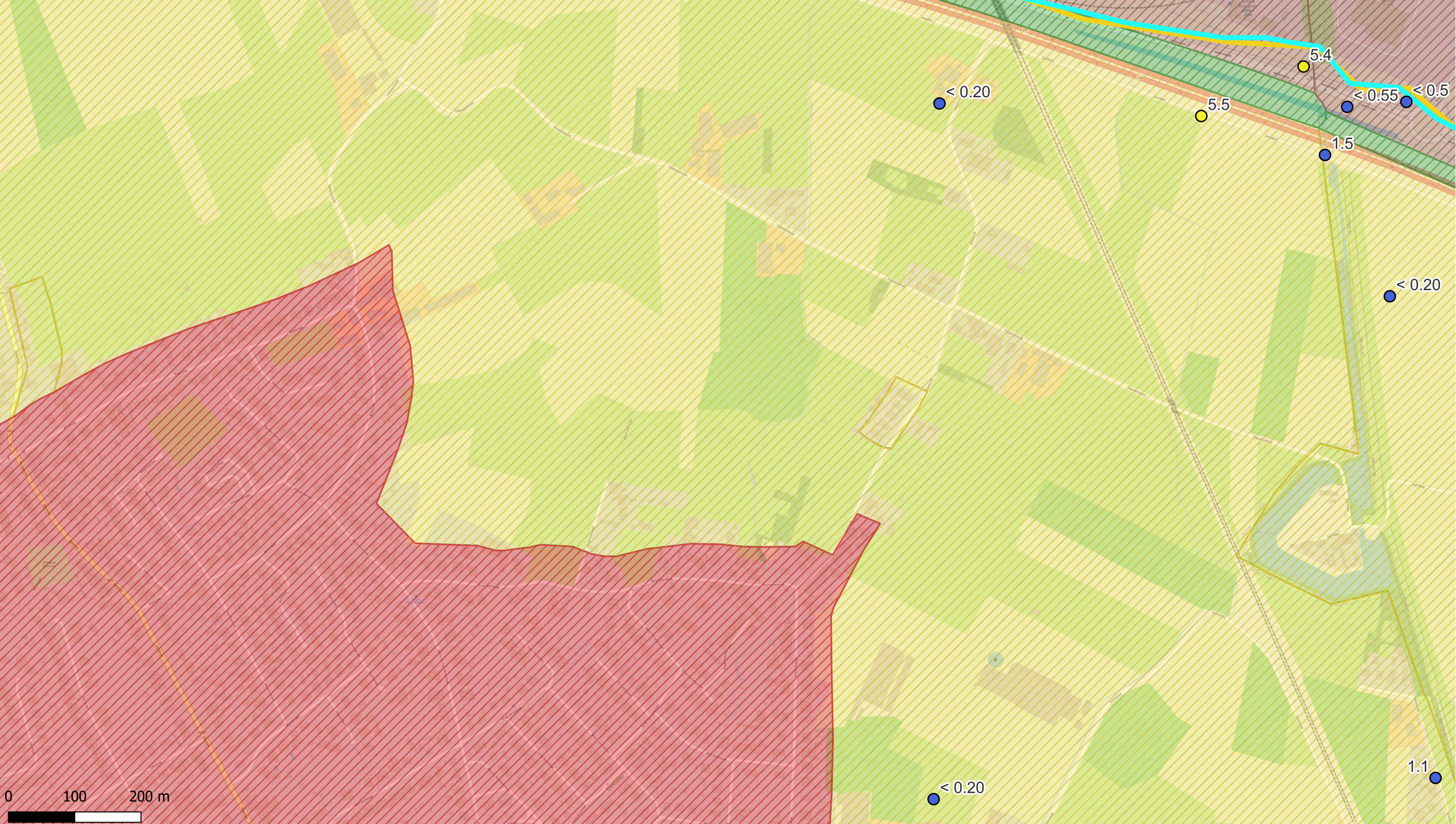
Titel: Beschrijvend bodemonderzoek - 3M site en omgeving.

Beschrijving:
Concentraties in het vaste deel van de aarde - µg/kg ds
PFOS 1-1,5 m-mv
De maximale concentratie uit het interval is weergegeven.

Data range:

01/01/2017 - 1/11/2023

© OpenStreetMap-contributors



Deelzones projectgebied

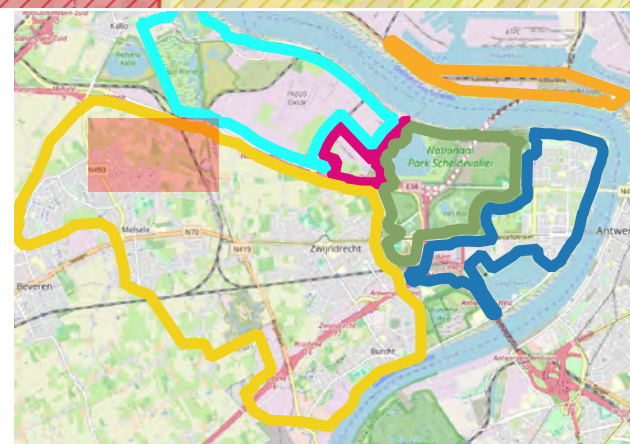
- 3M-site
- Industriezone
- Natuurgebieden
- Gebied ten zuiden van E34
- Linkeroever
- Rechteroever

Landuse

- Type I - Natural
- Type II - Agricultural
- Type III - Urban
- Type IV - Recreational
- Type V - Industrial

PFOS (1-1,5 m-mv - $\mu\text{g}/\text{kg ds}$)

- < 3 (RW)
- 3.0 - 3.8 (BSN I, II, III)
- 3.8 - 18 (BSN III)
- 18 - 110 (BSN IV,V)
- > 110



ERM N.V.

Kantersteen 47
1000 Brussel
Tel.: +32 2 550 02 80
Fax.: +32 2 287 36 79



Schaal: 1:5229,63

Figuur

Data range: 01/01/2017 - 1/11/2023

Titel: Beschrijvend bodemonderzoek - 3M site en omgeving.

Beschrijving:
Concentraties in het vaste deel van de aarde - $\mu\text{g}/\text{kg ds}$
PFOS 1-1,5 m-mv
De maximale concentratie uit het interval is weergegeven.

© OpenStreetMap-contributors



Deelzones projectgebied

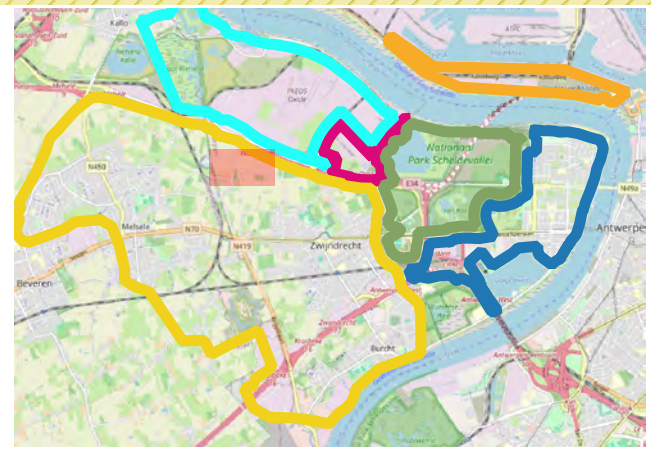
- 3M-site
- Industriezone
- Natuurgebieden
- Gebied ten zuiden van E34
- Linkeroever
- Rechteroever

Landuse

- Type I - Natural
- Type II - Agricultural
- Type III - Urban
- Type IV - Recreational
- Type V - Industrial

PFOS (1-1,5 m-mv - µg/kg ds)

- < 3 (RW)
- 3.0 - 3.8 (BSN I, II, III)
- 3.8 - 18 (BSN III)
- 18 - 110 (BSN IV,V)
- > 110



ERM N.V.

Kantersteen 47
1000 Brussel
Tel.: +32 2 550 02 80
Fax.: +32 2 287 36 79



Schaal:
1:2619,05

Figuur

Data range:

01/01/2017 - 1/11/2023

Titel: Beschrijvend bodemonderzoek - 3M site en omgeving.

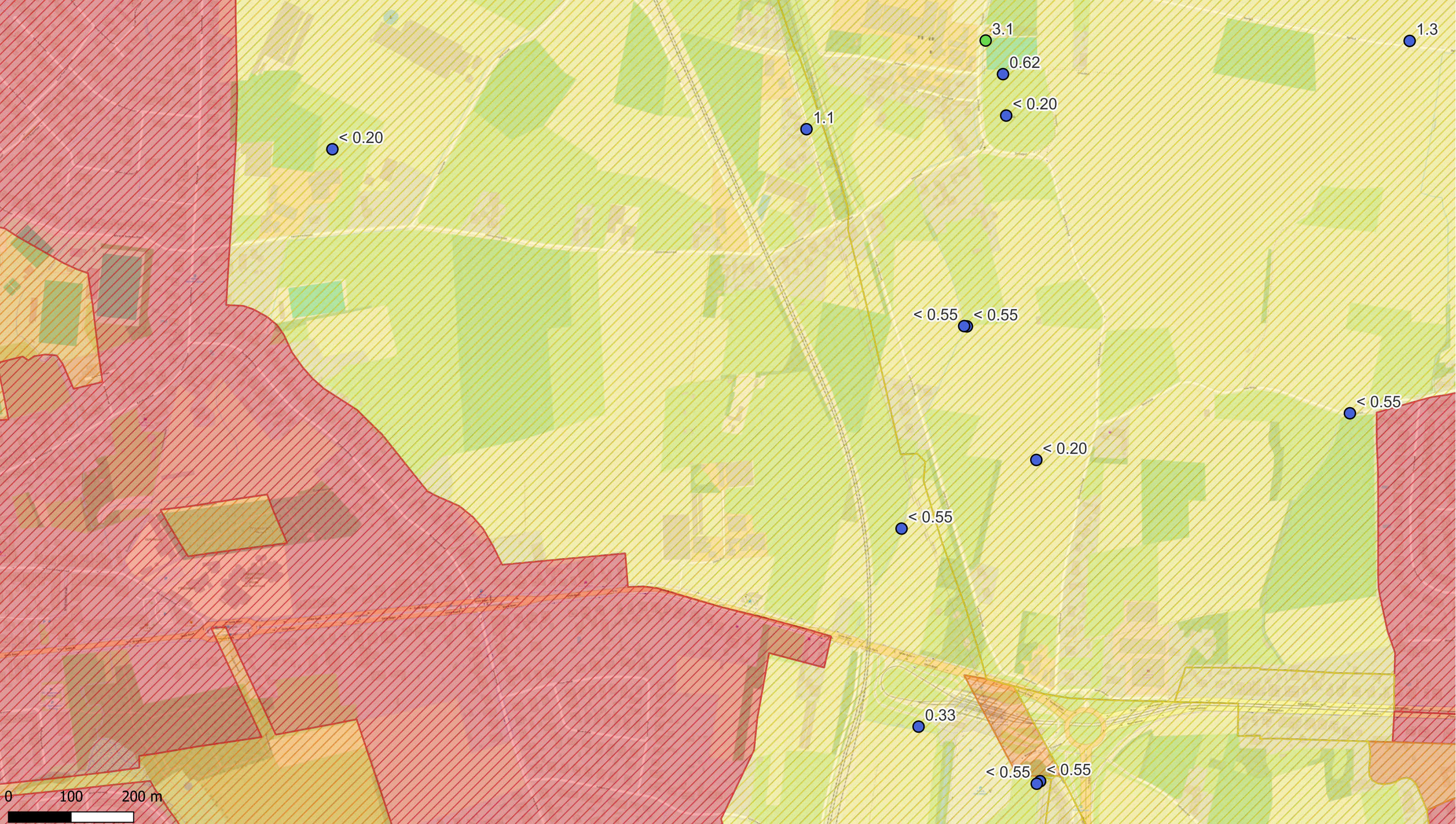
Beschrijving:

Concentraties in het vaste deel van de aarde - µg/kg ds

PFOS 1-1.5 m-mv

De maximale concentratie uit het interval is weergegeven.

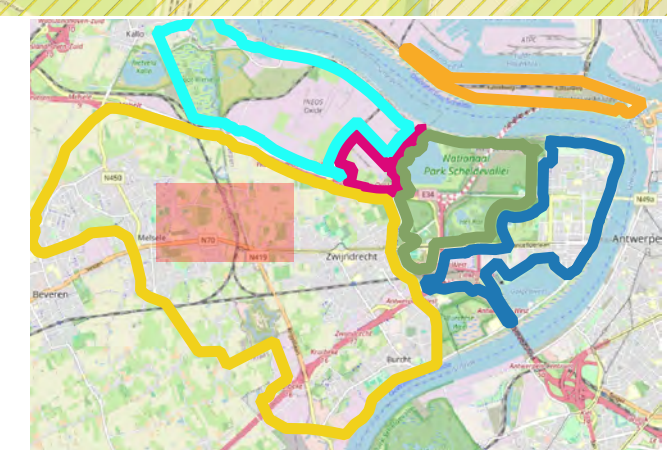
© OpenStreetMap-contributors



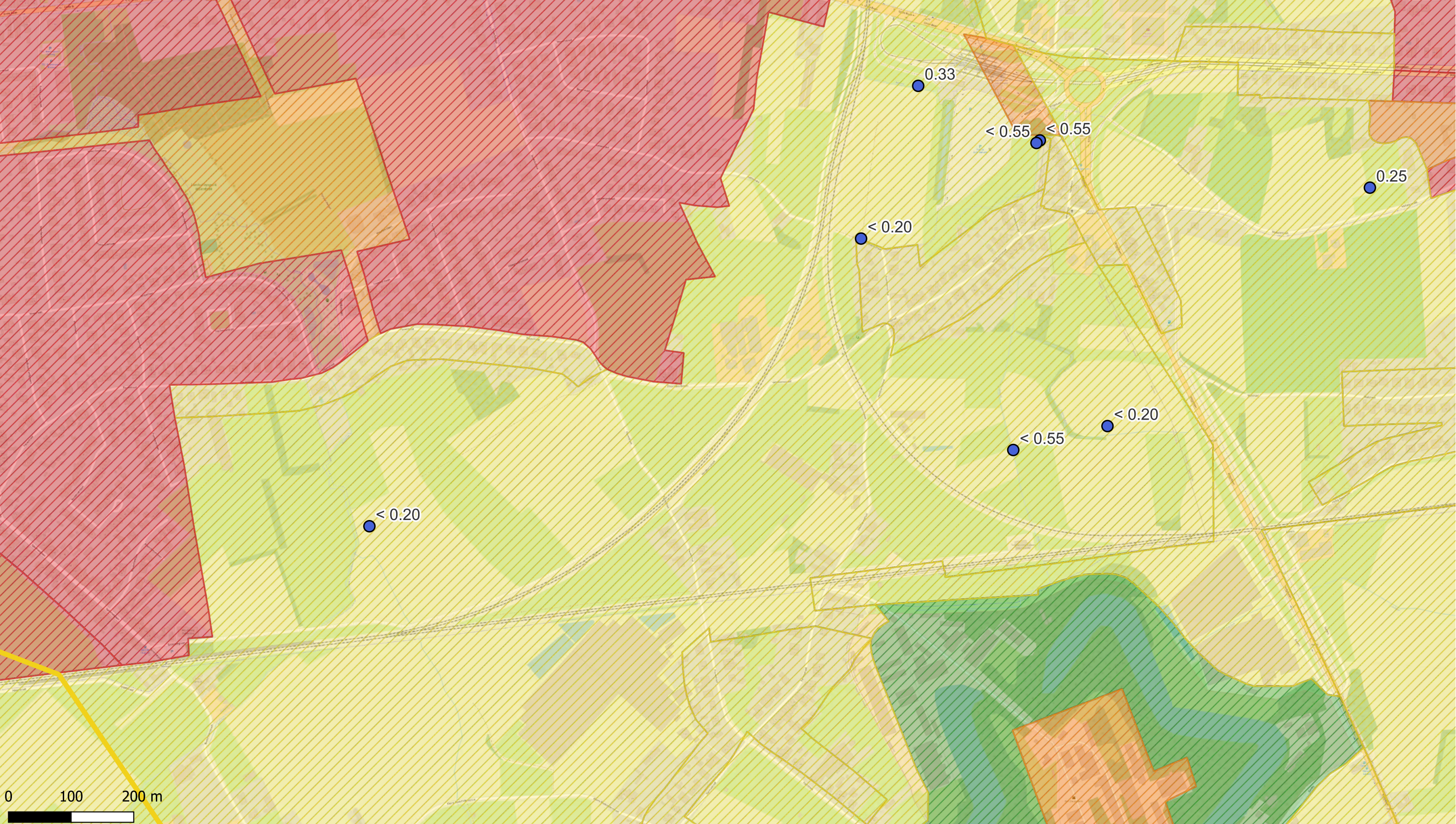
- Deelzones projectgebied**
- 3M-site
 - Industriezone
 - Natuurgebieden
 - Gebied ten zuiden van E34
 - Linkeroever
 - Rechteroever

- Landuse**
- Type I - Natural
 - Type II - Agricultural
 - Type III - Urban
 - Type IV - Recreational
 - Type V - Industrial

- PFOS (1-1,5 m-mv - µg/kg ds)**
- <3 (RW)
 - 3.0 - 3.8 (BSN I, II, III)
 - 3.8 - 18 (BSN III)
 - 18 - 110 (BSN IV,V)
 - >110



<p>ERM N.V.</p> <p>Kantersteen 47 1000 Brussel Tel.: +32 2 550 02 80 Fax.: +32 2 287 36 79</p>	
<p>Schaal: 1:5536,4</p> <p>Figuur</p> <p>Data range: 01/01/2017 - 1/11/2023</p>	<p>Titel: Beschrijvend bodemonderzoek - 3M site en omgeving.</p> <p>Beschrijving: Concentraties in het vaste deel van de aarde - µg/kg ds PFOS 1-1,5 m-mv De maximale concentratie uit het interval is weergegeven.</p> <p>© OpenStreetMap-contributors</p>



Deelzones projectgebied

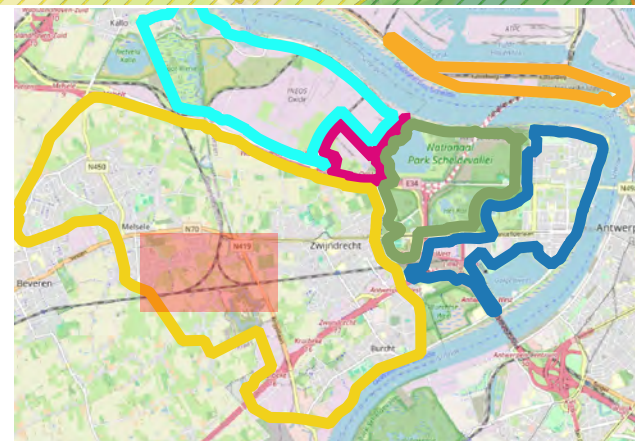
- 3M-site
- Industriezone
- Natuurgebieden
- Gebied ten zuiden van E34
- Linkeroever
- Rechteroever

Landuse

- Type I - Natural
- Type II - Agricultural
- Type III - Urban
- Type IV - Recreational
- Type V - Industrial

PFOS (1-1,5 m-mv - µg/kg ds)

- < 3 (RW)
- 3.0 - 3.8 (BSN I, II, III)
- 3.8 - 18 (BSN III)
- 18 - 110 (BSN IV,V)
- > 110



ERM N.V.

Kantersteen 47
1000 Brussel
Tel.: +32 2 550 02 80
Fax.: +32 2 287 36 79



Schaal:

1:5532,1

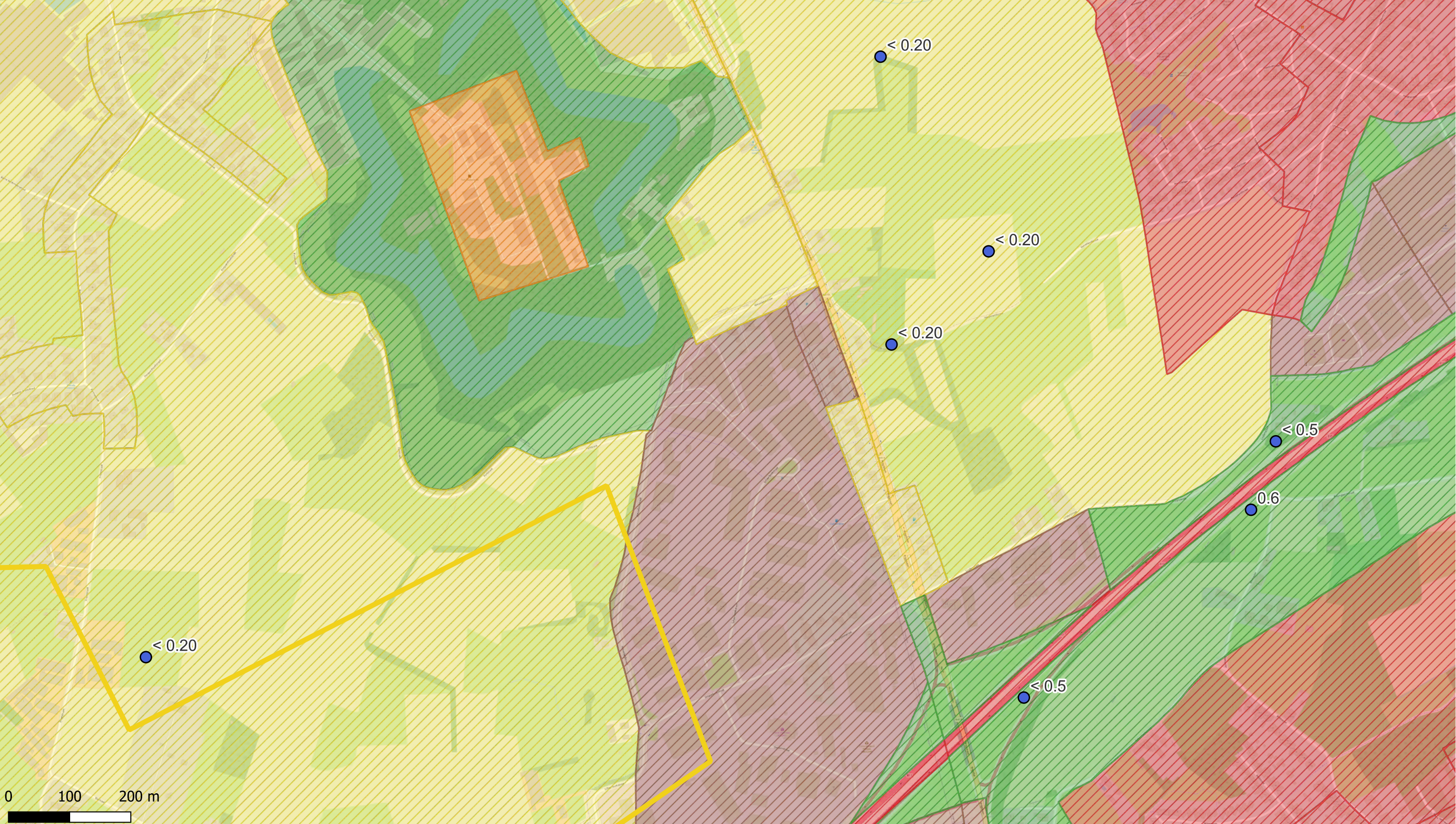
Figuur

Data range:
01/01/2017 - 1/11/2023

Titel: Beschrijvend bodemonderzoek - 3M site en omgeving.

Beschrijving:
Concentraties in het vaste deel van de aarde - µg/kg ds
PFOS 1-1,5 m-mv
De maximale concentratie uit het interval is weergegeven.

© OpenStreetMap-contributors



Deelzones projectgebied

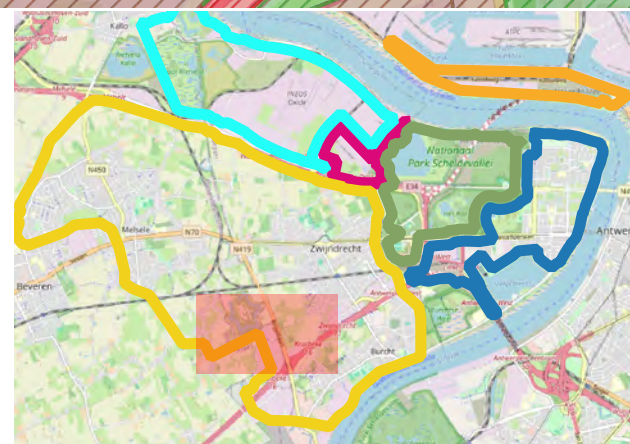
- 3M-site
- Industriezone
- Natuurgebieden
- Gebied ten zuiden van E34
- Linkeroever
- Rechteroever

Landuse

- Type I - Natural
- Type II - Agricultural
- Type III - Urban
- Type IV - Recreational
- Type V - Industrial

PFOS (1-1,5 m-mv - $\mu\text{g}/\text{kg ds}$)

- < 3 (RW)
- 3.0 - 3.8 (BSN I, II, III)
- 3.8 - 18 (BSN III)
- 18 - 110 (BSN IV,V)
- > 110



ERM N.V.

Kantersteen 47
1000 Brussel
Tel.: +32 2 550 02 80
Fax.: +32 2 287 36 79



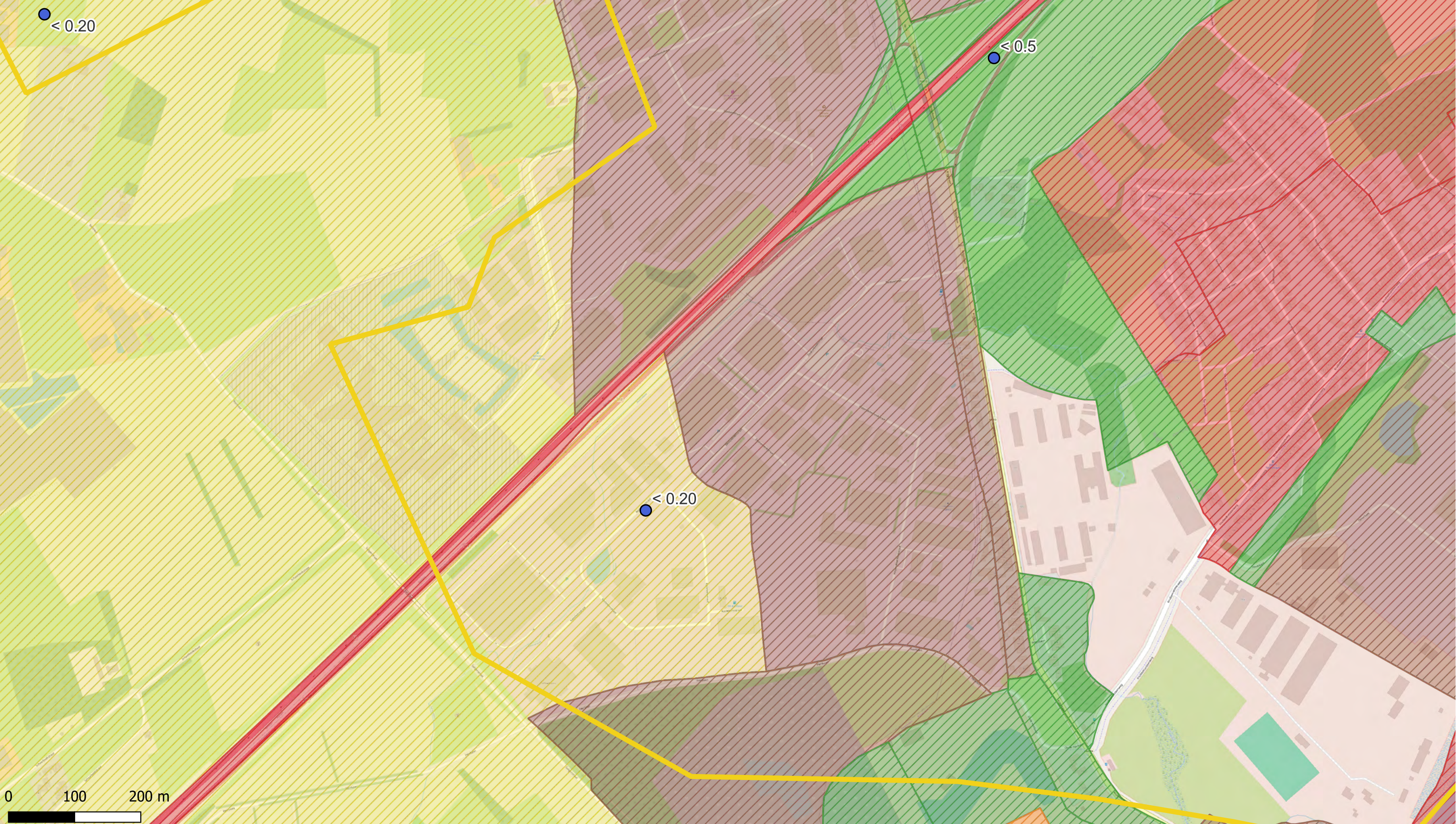
Schaal: 1:5665,48

Figuur

Titel: Beschrijvend bodemonderzoek - 3M site en omgeving.
Beschrijving: Concentraties in het vaste deel van de aarde - $\mu\text{g}/\text{kg ds}$ PFOS 1-1,5 m-mv
De maximale concentratie uit het interval is weergegeven.

Data range: 01/01/2017 - 1/11/2023

© OpenStreetMap-contributors



Deelzones projectgebied

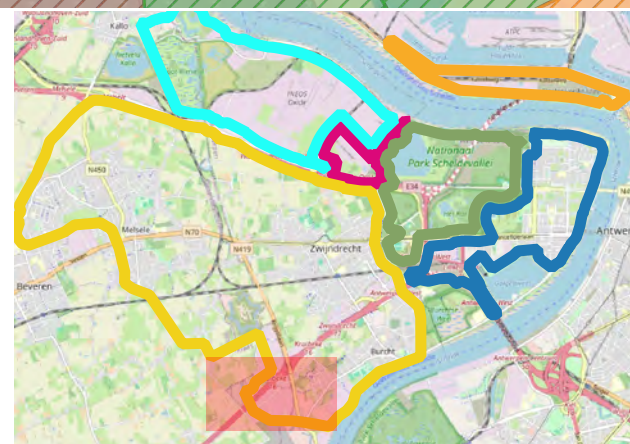
- 3M-site
- Industriezone
- Natuurgebieden
- Gebied ten zuiden van E34
- Linkeroever
- Rechteroever

Landuse

- Type I - Natural
- Type II - Agricultural
- Type III - Urban
- Type IV - Recreational
- Type V - Industrial

PFOS (1-1,5 m-mv - µg/kg ds)

- < 3 (RW)
- 3.0 - 3.8 (BSN I, II, III)
- 3.8 - 18 (BSN III)
- 18 - 110 (BSN IV,V)
- > 110



ERM N.V.

Kantersteen 47
1000 Brussel
Tel.: +32 2 550 02 80
Fax.: +32 2 287 36 79



Schaal:

1:5238,1

Figuur

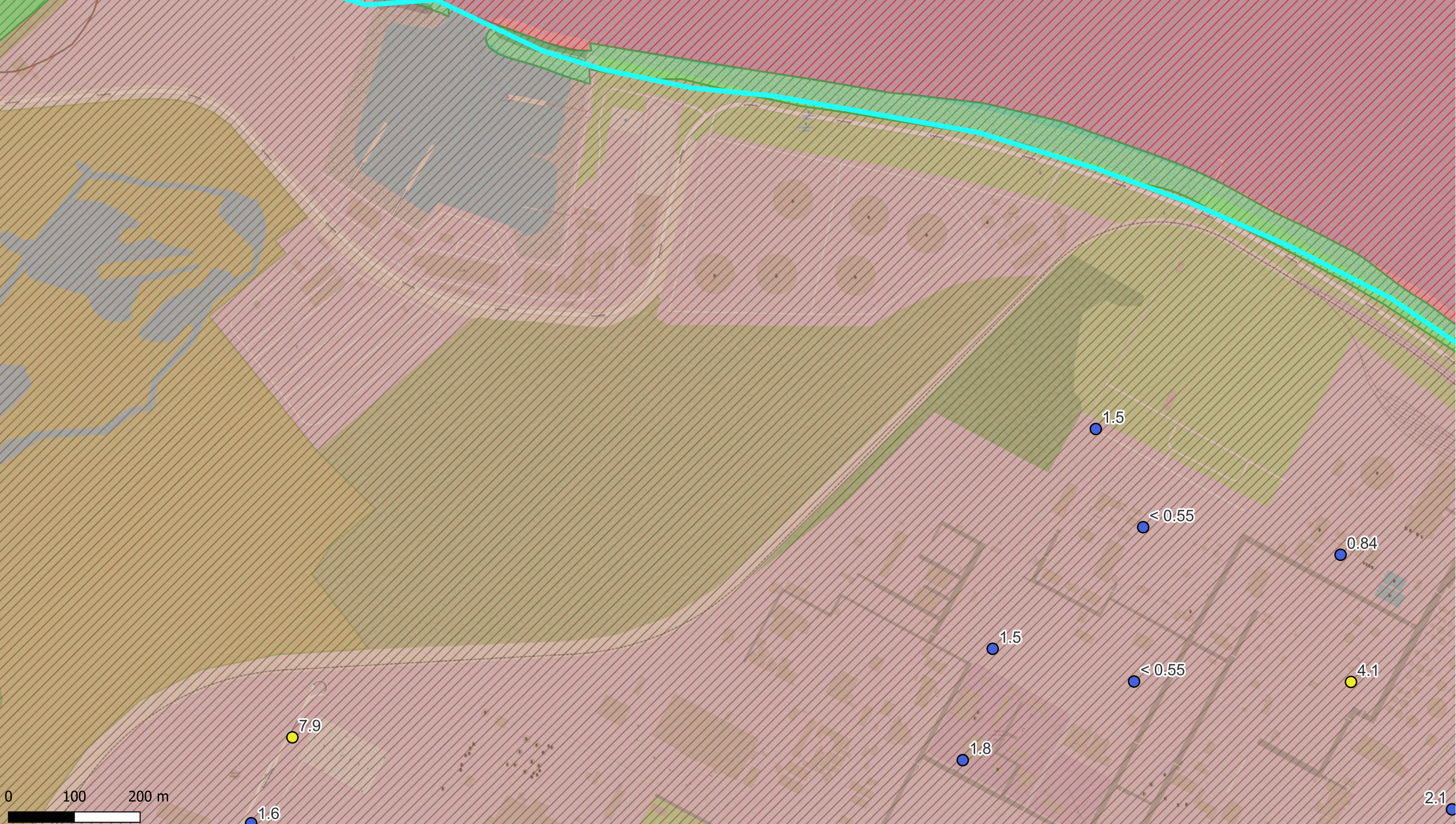
Titel: Beschrijvend bodemonderzoek - 3M site en omgeving.

Beschrijving:
Concentraties in het vaste deel van de aarde - µg/kg ds
PFOS 1-1,5 m-mv
De maximale concentratie uit het interval is weergegeven.

Data range:

01/01/2017 - 1/11/2023

© OpenStreetMap-contributors



Deelzones projectgebied

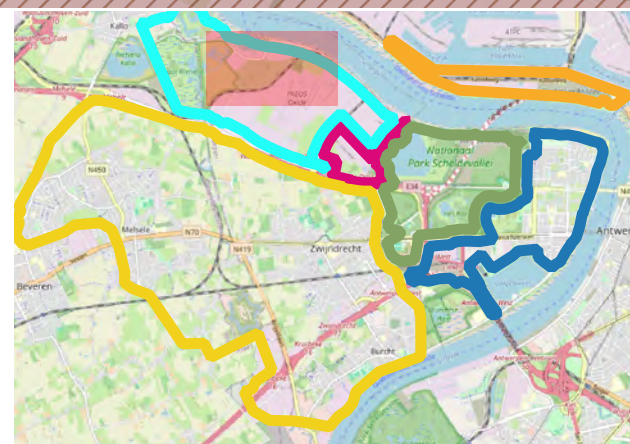
- 3M-site
- Industriezone
- Natuurgebieden
- Gebied ten zuiden van E34
- Linkeroever
- Rechteroever

Landuse

- Type I - Natural
- Type II - Agricultural
- Type III - Urban
- Type IV - Recreational
- Type V - Industrial

PFOS (1-1,5 m-mv - $\mu\text{g}/\text{kg ds}$)

- <math>< 3</math> (RW)
- 3.0 - 3.8 (BSN I, II, III)
- 3.8 - 18 (BSN III)
- 18 - 110 (BSN IV, V)
- > 110



ERM N.V.

Kantersteen 47
1000 Brussel
Tel.: +32 2 550 02 80
Fax.: +32 2 287 36 79



Schaal:
1:5264,57

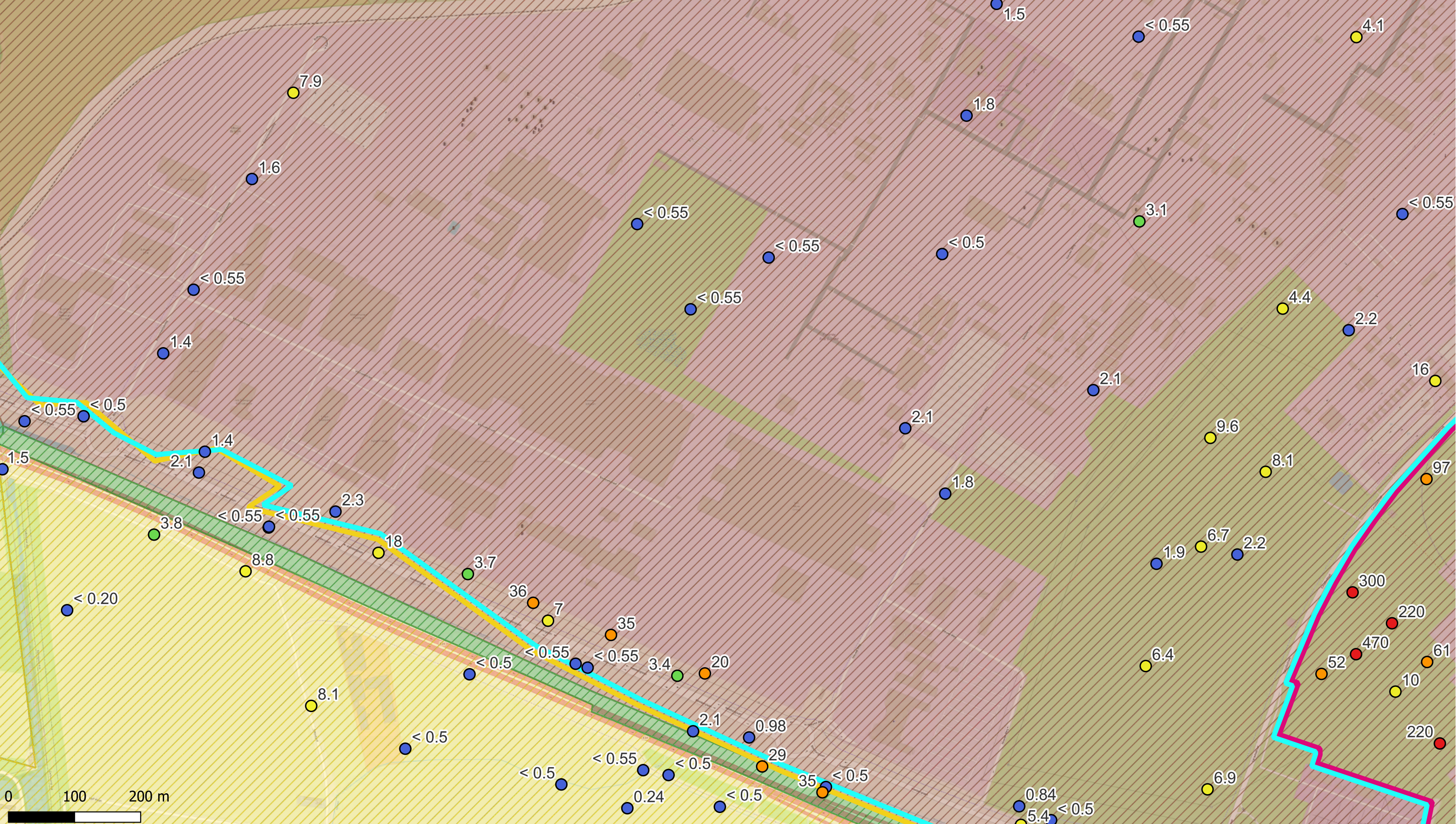
Figuur

Data range:
01/01/2017 - 1/11/2023

Titel: Beschrijvend bodemonderzoek - 3M site en omgeving.

Beschrijving:
Concentraties in het vaste deel van de aarde - $\mu\text{g}/\text{kg ds}$
PFOS 1-1,5 m-mv
De maximale concentratie uit het interval is weergegeven.

© OpenStreetMap-contributors



Deelzones projectgebied

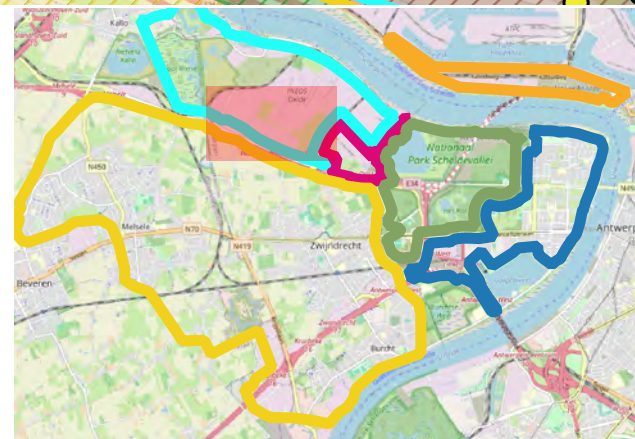
- 3M-site
- Industriezone
- Natuurgebieden
- Gebied ten zuiden van E34
- Linkeroever
- Rechteroever

Landuse

- Type I - Natural
- Type II - Agricultural
- Type III - Urban
- Type IV - Recreational
- Type V - Industrial

PFOS (1-1,5 m-mv - µg/kg ds)

- < 3 (RW)
- 3.0 - 3.8 (BSN I, II, III)
- 3.8 - 18 (BSN III)
- 18 - 110 (BSN IV,V)
- > 110



ERM N.V.
 Kantersteen 47
 1000 Brussel
 Tel.: +32 2 550 02 80
 Fax.: +32 2 287 36 79



Schaal:
 1:5242,47

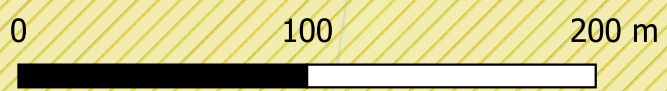
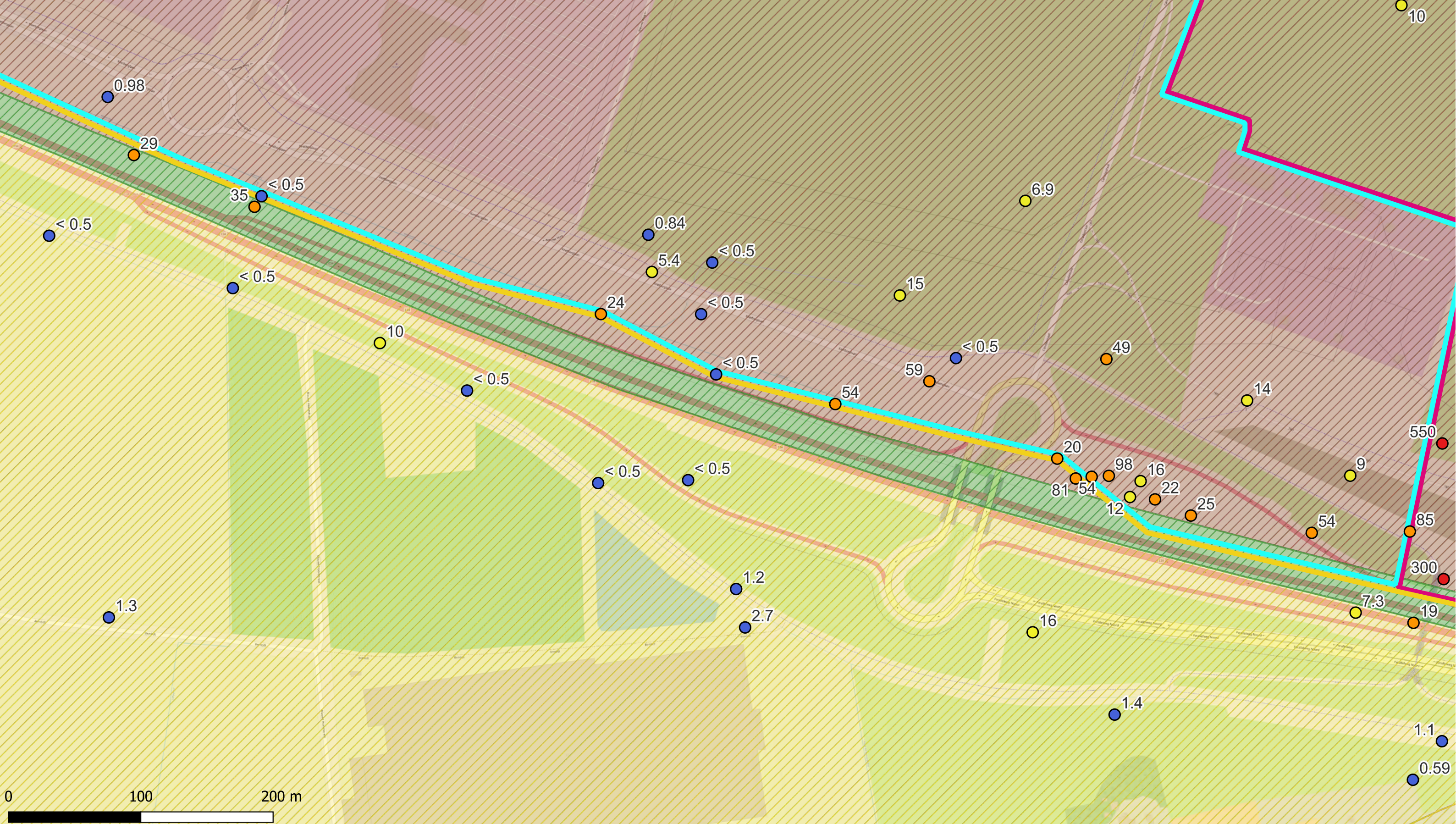
Figuur

Data range:
 01/01/2017 - 1/11/2023

Titel: Beschrijvend bodemonderzoek - 3M site en omgeving.

Beschrijving:
 Concentraties in het vaste deel van de aarde - µg/kg ds
 PFOS 1-1,5 m-mv
 De maximale concentratie uit het interval is weergegeven.

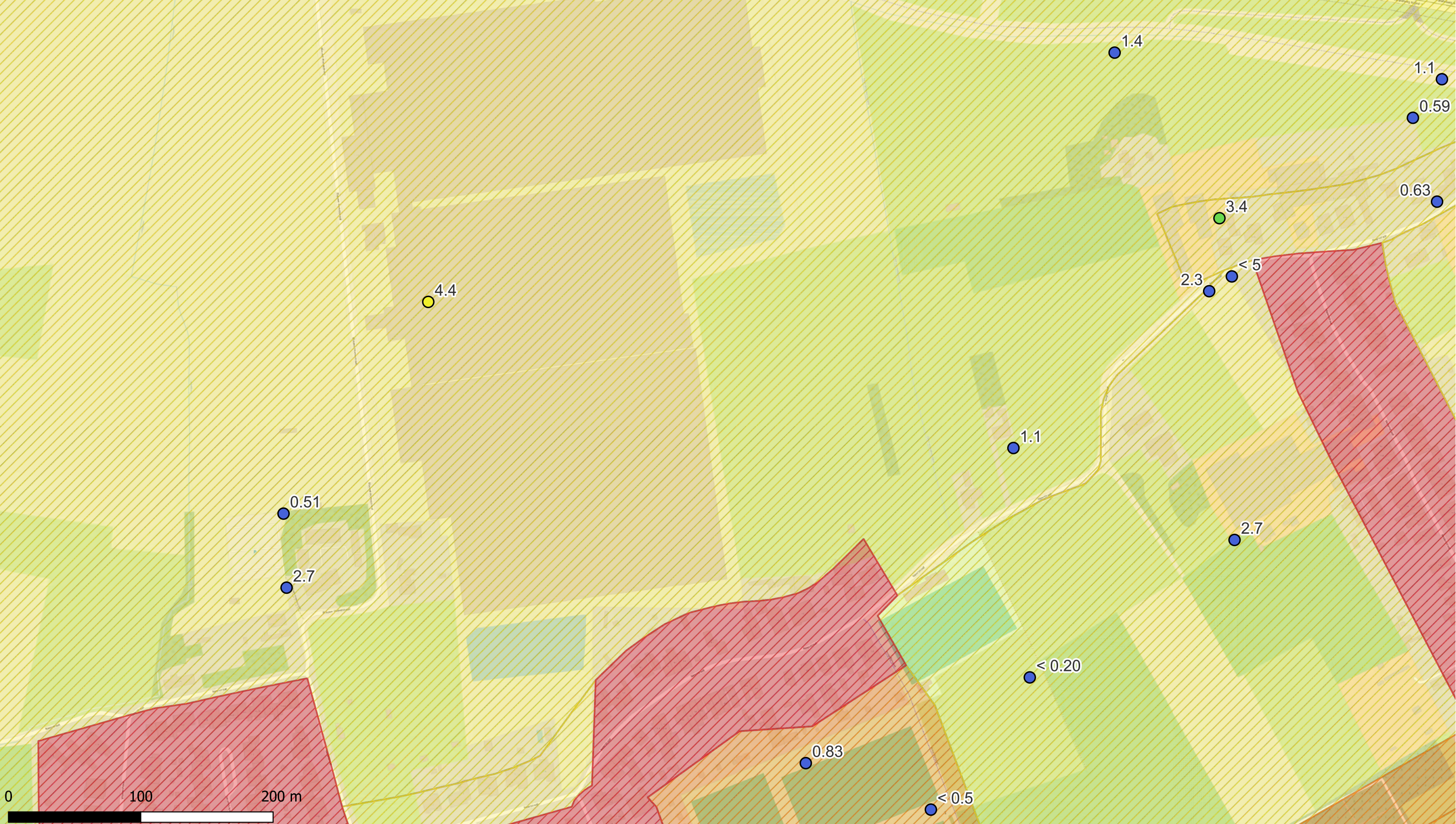
© OpenStreetMap-contributors



Deelzones projectgebied	Landuse	PFOS (1-1,5 m-mv - µg/kg ds)
3M-site	Type I - Natural	< 3 (RW)
Industriezone	Type II - Agricultural	3.0 - 3.8 (BSN I, II, III)
Natuurgebieden	Type III - Urban	3.8 - 18 (BSN III)
Gebied ten zuiden van E34	Type IV - Recreational	18 - 110 (BSN IV,V)
Linkeroever	Type V - Industrial	> 110
Rechteroever		



ERM N.V. Kantersteen 47 1000 Brussel Tel.: +32 2 550 02 80 Fax.: +32 2 287 36 79		
Schaal: 1:2619,05	Titel: Beschrijvend bodemonderzoek - 3M site en omgeving.	
Figuur	Beschrijving: Concentraties in het vaste deel van de aarde - µg/kg ds PFOS 1-1,5 m-mv De maximale concentratie uit het interval is weergegeven.	
Data range: 01/01/2017 - 1/11/2023	© OpenStreetMap-contributors	



Deelzones projectgebied

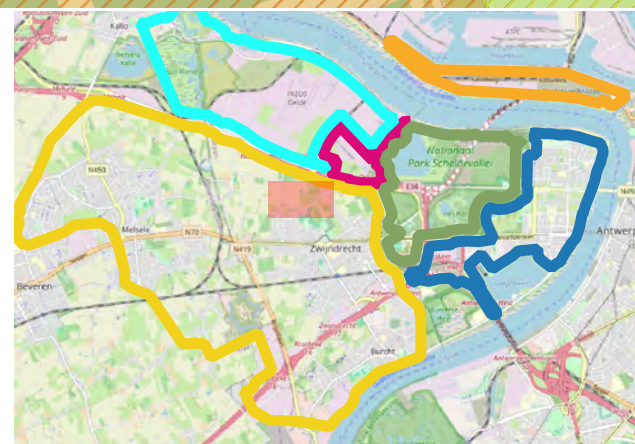
- 3M-site
- Industriezone
- Natuurgebieden
- Gebied ten zuiden van E34
- Linkeroever
- Rechteroever

Landuse

- Type I - Natural
- Type II - Agricultural
- Type III - Urban
- Type IV - Recreational
- Type V - Industrial

PFOS (1-1,5 m-mv - µg/kg ds)

- < 3 (RW)
- 3.0 - 3.8 (BSN I, II, III)
- 3.8 - 18 (BSN III)
- 18 - 110 (BSN IV,V)
- > 110



ERM N.V.

Kantersteen 47
1000 Brussel
Tel.: +32 2 550 02 80
Fax.: +32 2 287 36 79



Schaal: 1:2619,05

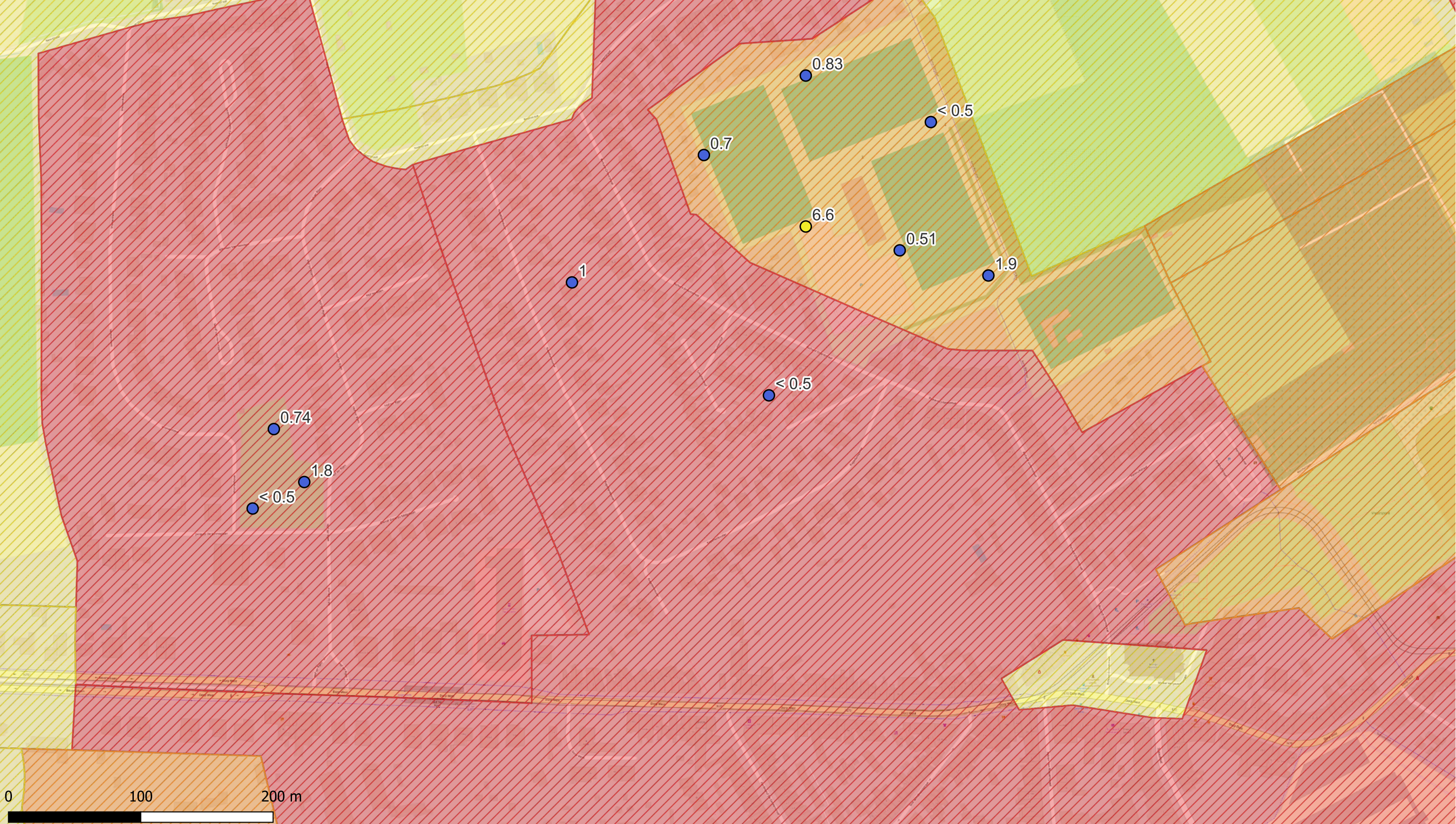
Figuur

Data range: 01/01/2017 - 1/11/2023

Titel: Beschrijvend bodemonderzoek - 3M site en omgeving.

Beschrijving:
Concentraties in het vaste deel van de aarde - µg/kg ds
PFOS 1-1.5 m-mv
De maximale concentratie uit het interval is weergegeven.

© OpenStreetMap-contributors



Deelzones projectgebied

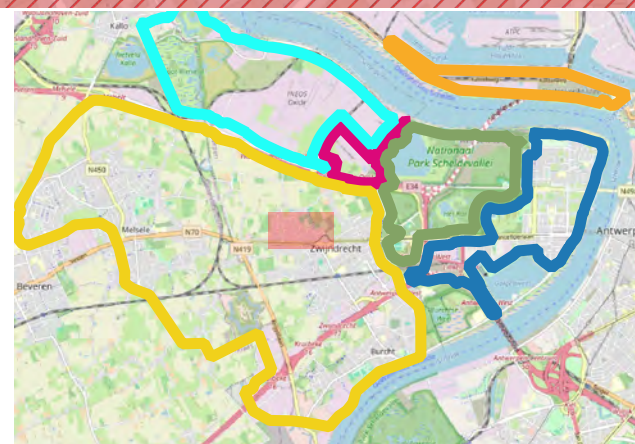
- 3M-site
- Industriezone
- Natuurgebieden
- Gebied ten zuiden van E34
- Linkeroever
- Rechteroever

Landuse

- Type I - Natural
- Type II - Agricultural
- Type III - Urban
- Type IV - Recreational
- Type V - Industrial

PFOS (1-1,5 m-mv - µg/kg ds)

- <3 (RW)
- 3.0 - 3.8 (BSN I, II, III)
- 3.8 - 18 (BSN III)
- 18 - 110 (BSN IV,V)
- >110



ERM N.V.

Kantersteen 47
1000 Brussel
Tel.: +32 2 550 02 80
Fax.:+32 2 287 36 79



Schaal: 1:2619,14

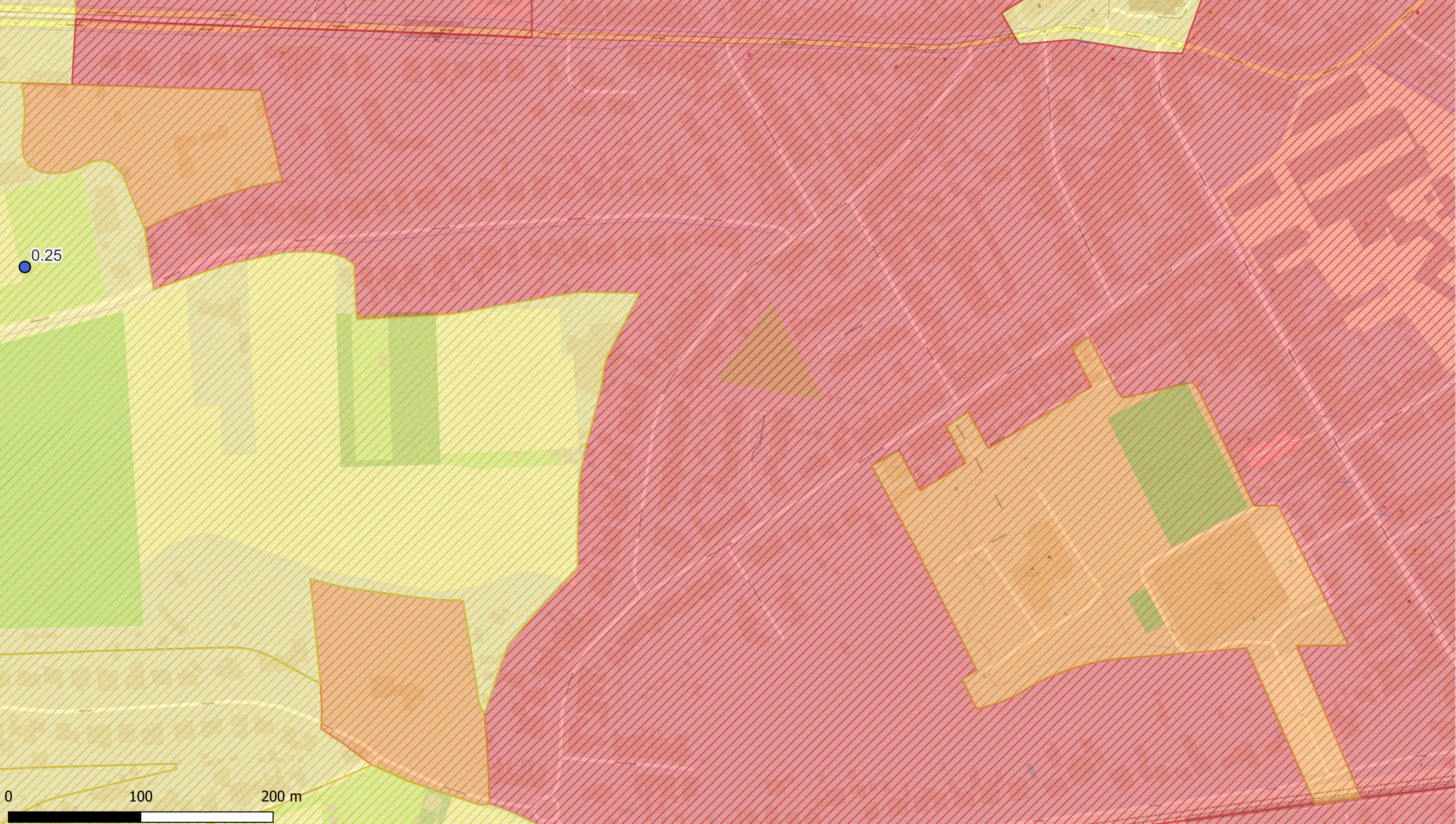
Figuur

Data range:
01/01/2017 - 1/11/2023







Titel: Beschrijvend bodemonderzoek - 3M site en omgeving.

Beschrijving:
Concentraties in het vaste deel van de aarde - µg/kg ds
PFOS 1-1,5 m-mv
De maximale concentratie uit het interval is weergegeven.






© OpenStreetMap-contributors








Deelzones projectgebied

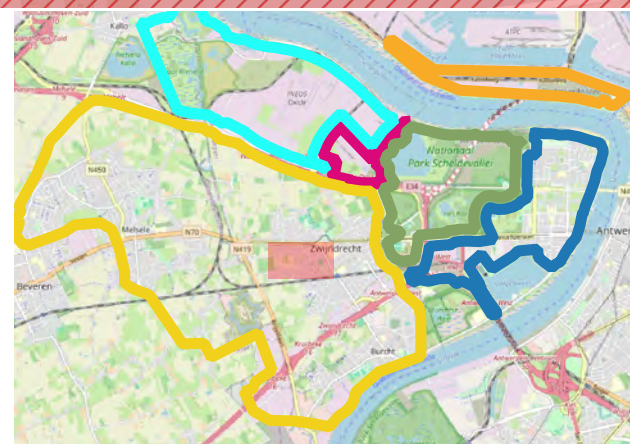
-  3M-site
-  Industriezone
-  Natuurgebieden
-  Gebied ten zuiden van E34
-  Linkeroever
-  Rechteroever

Landuse

-  Type I - Natural
-  Type II - Agricultural
-  Type III - Urban
-  Type IV - Recreational
-  Type V - Industrial

PFOS (1-1,5 m-mv - µg/kg ds)

-  <3 (RW)
-  3.0 - 3.8 (BSN I, II, III)
-  3.8 - 18 (BSN III)
-  18 - 110 (BSN IV,V)
-  >110



ERM N.V.

Kantersteen 47
1000 Brussel
Tel.: +32 2 550 02 80
Fax.:+32 2 287 36 79



Schaal:

1:2619,05

Figuur

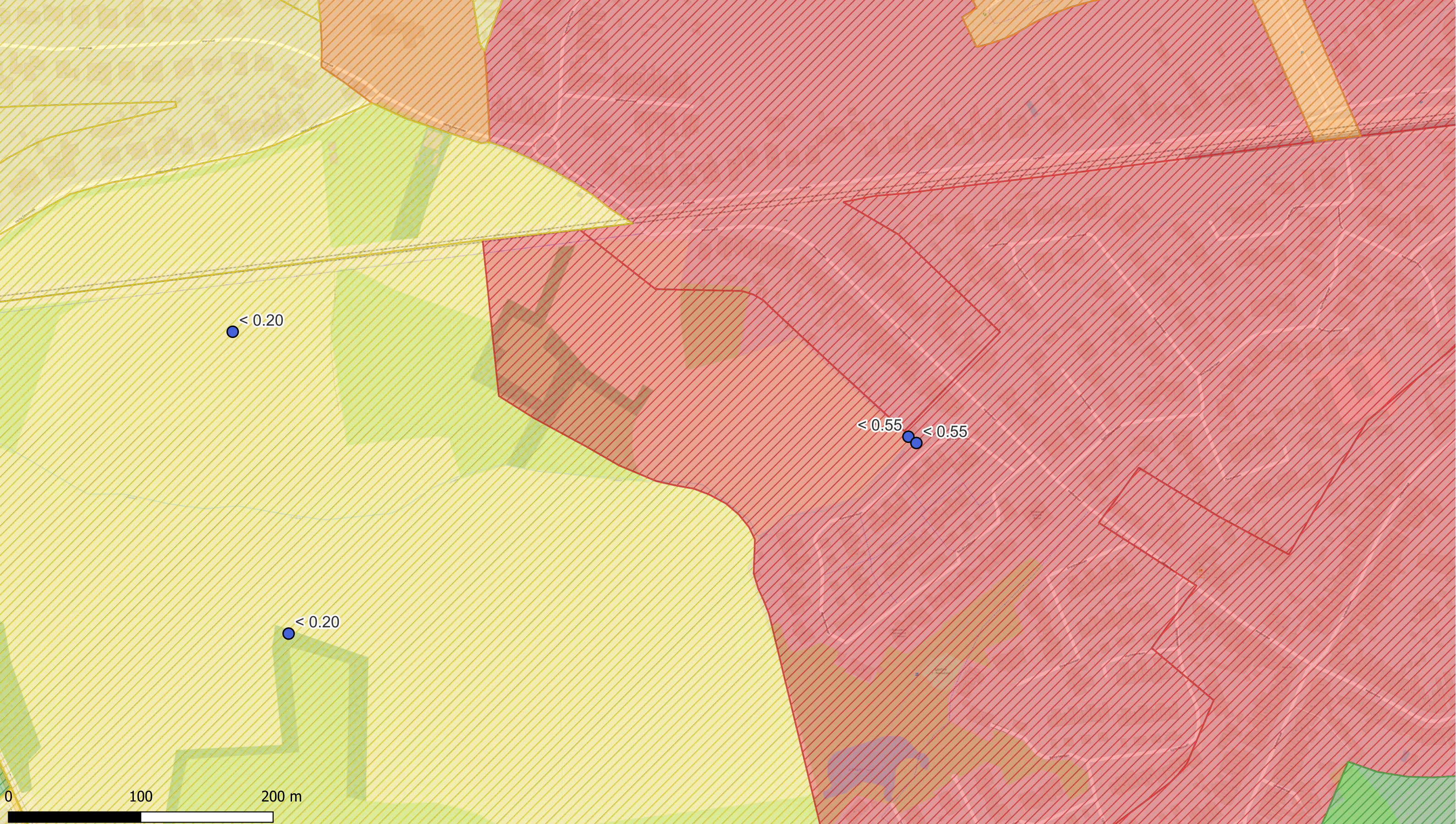
Data range:

01/01/2017 - 1/11/2023







Titel: Beschrijvend bodemonderzoek - 3M site en omgeving.

Beschrijving:
Concentraties in het vaste deel van de aarde - µg/kg ds
PFOS 1-1,5 m-mv
De maximale concentratie uit het interval is weergegeven.






© OpenStreetMap-contributors








Deelzones projectgebied

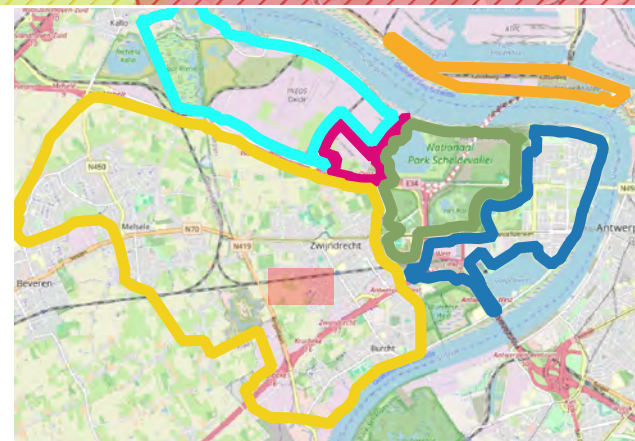
-  3M-site
-  Industriezone
-  Natuurgebieden
-  Gebied ten zuiden van E34
-  Linkeroever
-  Rechteroever

Landuse

-  Type I - Natural
-  Type II - Agricultural
-  Type III - Urban
-  Type IV - Recreational
-  Type V - Industrial

PFOS (1-1,5 m-mv - µg/kg ds)

-  < 3 (RW)
-  3.0 - 3.8 (BSN I, II, III)
-  3.8 - 18 (BSN III)
-  18 - 110 (BSN IV,V)
-  > 110



ERM N.V.

Kantersteen 47
1000 Brussel
Tel.: +32 2 550 02 80
Fax.: +32 2 287 36 79



Schaal:

1:2619,05

Figuur

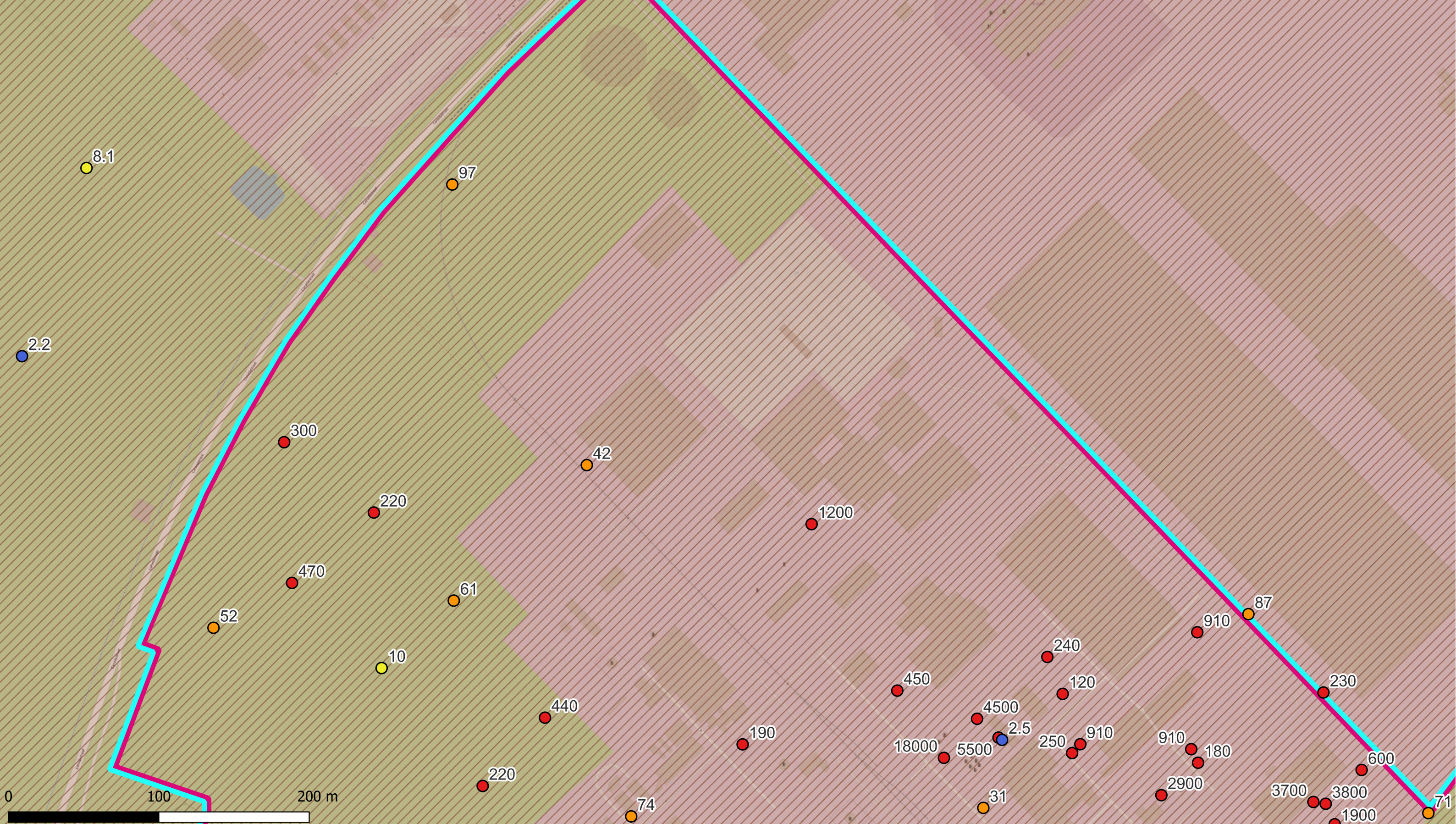
Titel: Beschrijvend bodemonderzoek - 3M site en omgeving.

Beschrijving:
Concentraties in het vaste deel van de aarde - µg/kg ds
PFOS 1-1,5 m-mv
De maximale concentratie uit het interval is weergegeven.

Data range:

01/01/2017 - 1/11/2023

© OpenStreetMap-contributors



Deelzones projectgebied

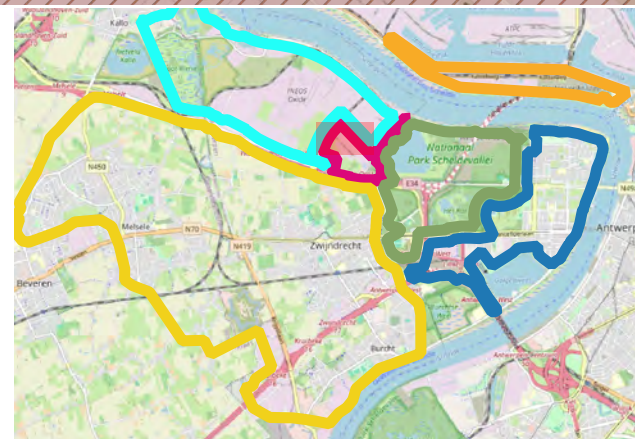
- 3M-site
- Industriezone
- Natuurgebieden
- Gebied ten zuiden van E34
- Linkeroever
- Rechteroever

Landuse

- Type I - Natural
- Type II - Agricultural
- Type III - Urban
- Type IV - Recreational
- Type V - Industrial

PFOS (1-1,5 m-mv - µg/kg ds)

- <3 (RW)
- 3.0 - 3.8 (BSN I, II, III)
- 3.8 - 18 (BSN III)
- 18 - 110 (BSN IV,V)
- >110



ERM N.V.
 Kantersteen 47
 1000 Brussel
 Tel.: +32 2 550 02 80
 Fax.: +32 2 287 36 79



Schaal:
 1:2304,62

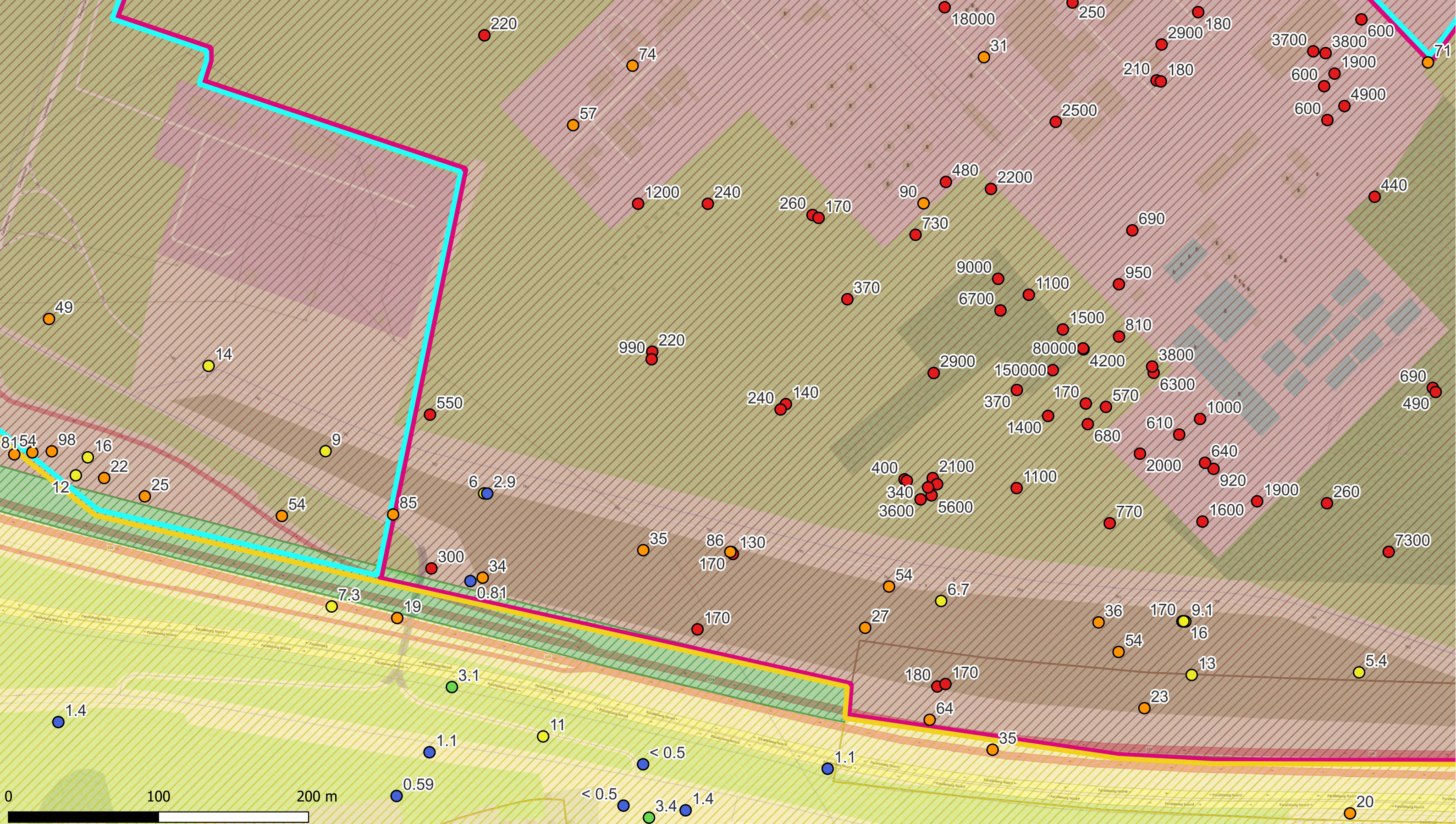
Figuur

Data range:
 01/01/2017 - 1/11/2023

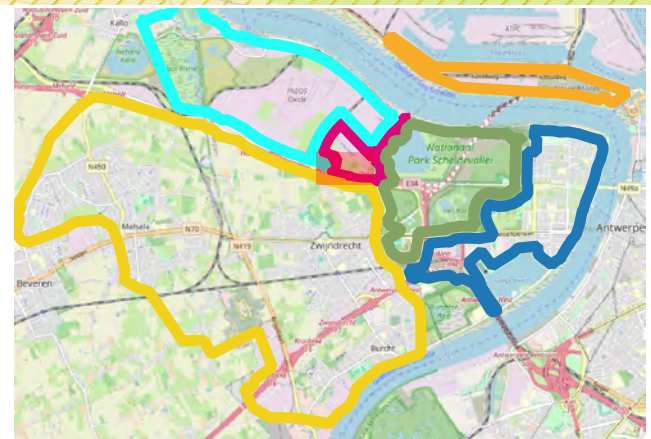
Titel: Beschrijvend bodemonderzoek - 3M site en omgeving.

Beschrijving:
 Concentraties in het vaste deel van de aarde - µg/kg ds
 PFOS 1-1,5 m-mv
 De maximale concentratie uit het interval is weergegeven.

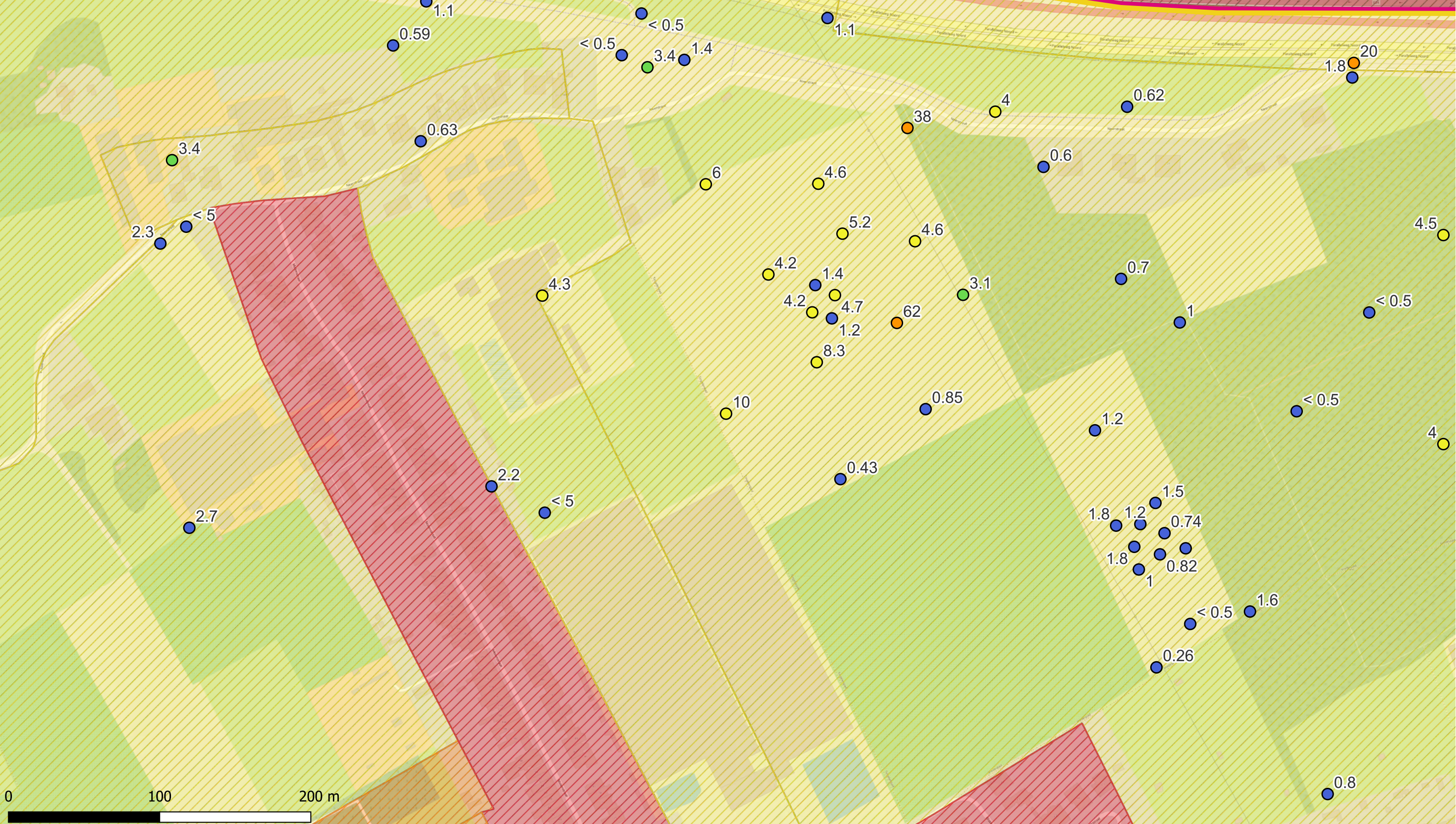
© OpenStreetMap-contributors



- Deelzones projectgebied**
- 3M-site
 - Industriezone
 - Natuurgebieden
 - Gebied ten zuiden van E34
 - Linkeroever
 - Rechteroever
- Landuse**
- Type I - Natural
 - Type II - Agricultural
 - Type III - Urban
 - Type IV - Recreational
 - Type V - Industrial
- PFOS (1-1,5 m-mv - µg/kg ds)**
- <3 (RW)
 - 3.0 - 3.8 (BSN I, II, III)
 - 3.8 - 18 (BSN III)
 - 18 - 110 (BSN IV,V)
 - >110



ERM N.V. Kantersteen 47 1000 Brussel Tel.: +32 2 550 02 80 Fax.: +32 2 287 36 79		
Schaal: <p style="text-align: center; font-weight: bold;">1:2309,69</p>	Titel: Beschrijvend bodemonderzoek - 3M site en omgeving.	
Figuur:	Beschrijving: Concentraties in het vaste deel van de aarde - µg/kg ds PFOS 1-1,5 m-mv De maximale concentratie uit het interval is weergegeven.	
Data range: 01/01/2017 - 1/11/2023	© OpenStreetMap-contributors	



Deelzones projectgebied

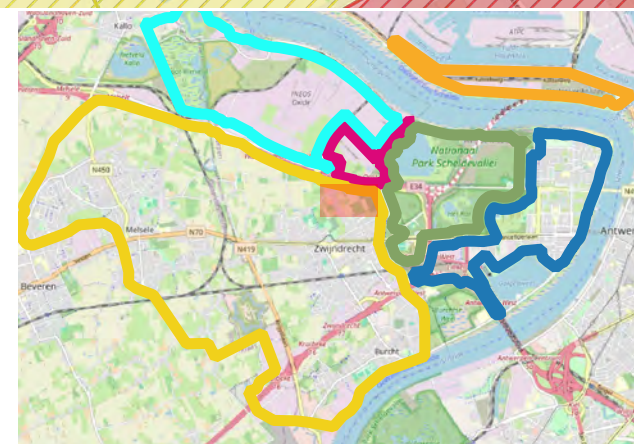
- 3M-site
- Industriezone
- Natuurgebieden
- Gebied ten zuiden van E34
- Linkeroever
- Rechteroever

Landuse

- Type I - Natural
- Type II - Agricultural
- Type III - Urban
- Type IV - Recreational
- Type V - Industrial

PFOS (1-1,5 m-mv - µg/kg ds)

- <3 (RW)
- 3.0 - 3.8 (BSN I, II, III)
- 3.8 - 18 (BSN III)
- 18 - 110 (BSN IV,V)
- >110



ERM N.V.

Kantersteen 47
1000 Brussel
Tel.: +32 2 550 02 80
Fax.: +32 2 287 36 79



Schaal:

1:2292,27

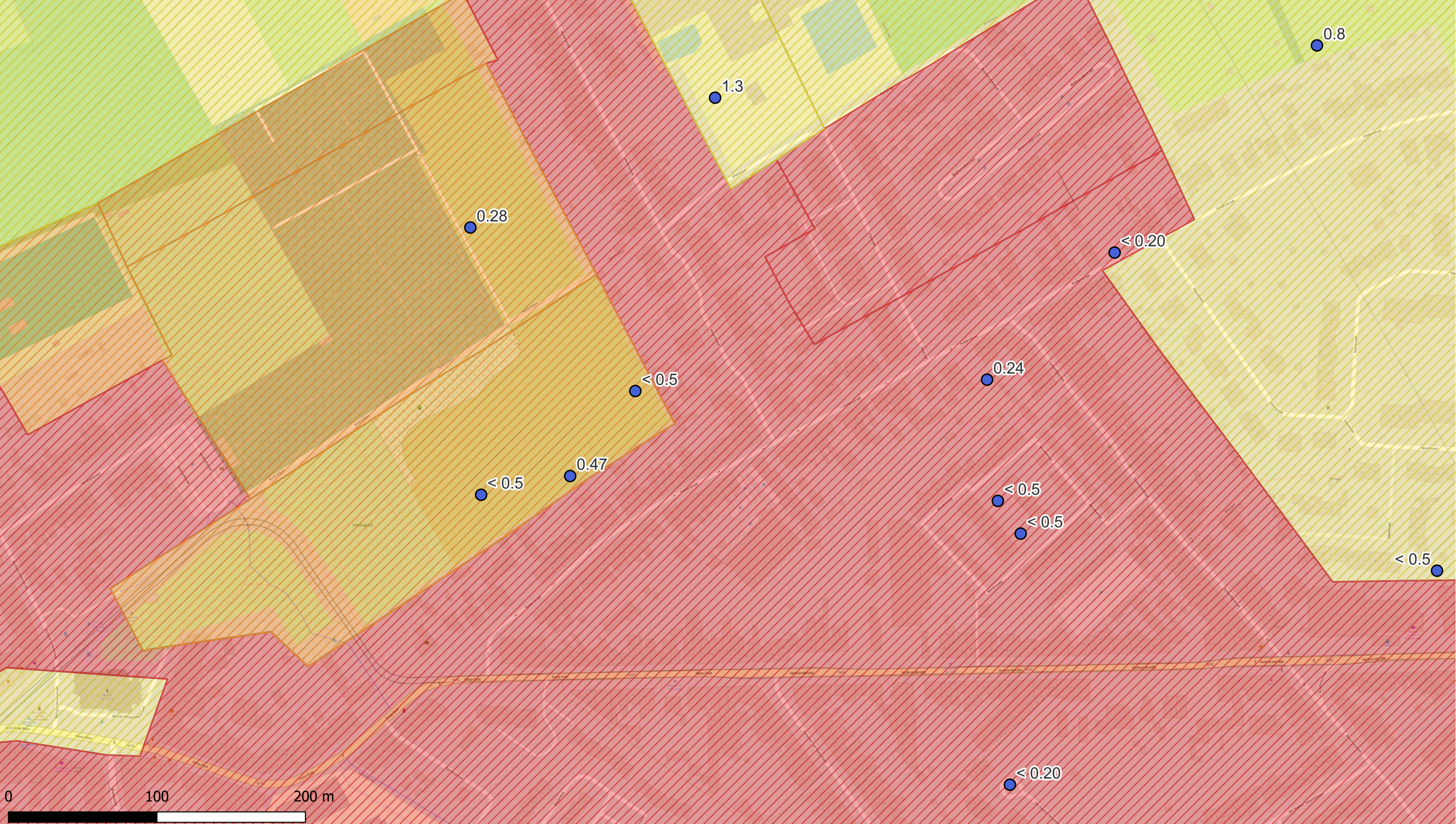
Figuur

Data range:
01/01/2017 - 1/11/2023

Titel: Beschrijvend bodemonderzoek - 3M site en omgeving.

Beschrijving:
Concentraties in het vaste deel van de aarde - µg/kg ds
PFOS 1-1,5 m-mv
De maximale concentratie uit het interval is weergegeven.

© OpenStreetMap-contributors



Deelzones projectgebied

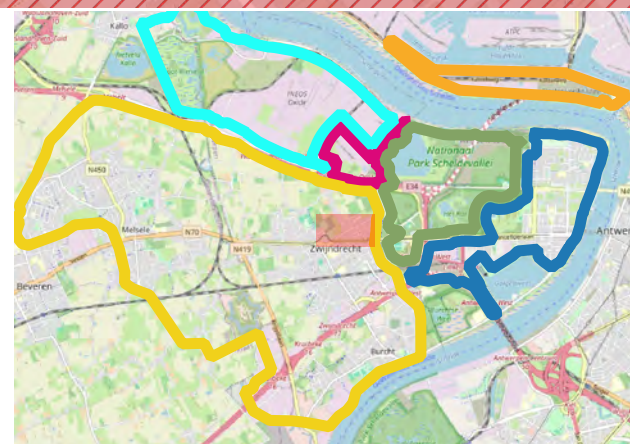
- 3M-site
- Industriezone
- Natuurgebieden
- Gebied ten zuiden van E34
- Linkeroever
- Rechteroever

Landuse

- Type I - Natural
- Type II - Agricultural
- Type III - Urban
- Type IV - Recreational
- Type V - Industrial

PFOS (1-1,5 m-mv - µg/kg ds)

- <3 (RW)
- 3.0 - 3.8 (BSN I, II, III)
- 3.8 - 18 (BSN III)
- 18 - 110 (BSN IV,V)
- >110



ERM N.V.

Kantersteen 47
1000 Brussel
Tel.: +32 2 550 02 80
Fax.:+32 2 287 36 79



Schaal: 1:2333,91

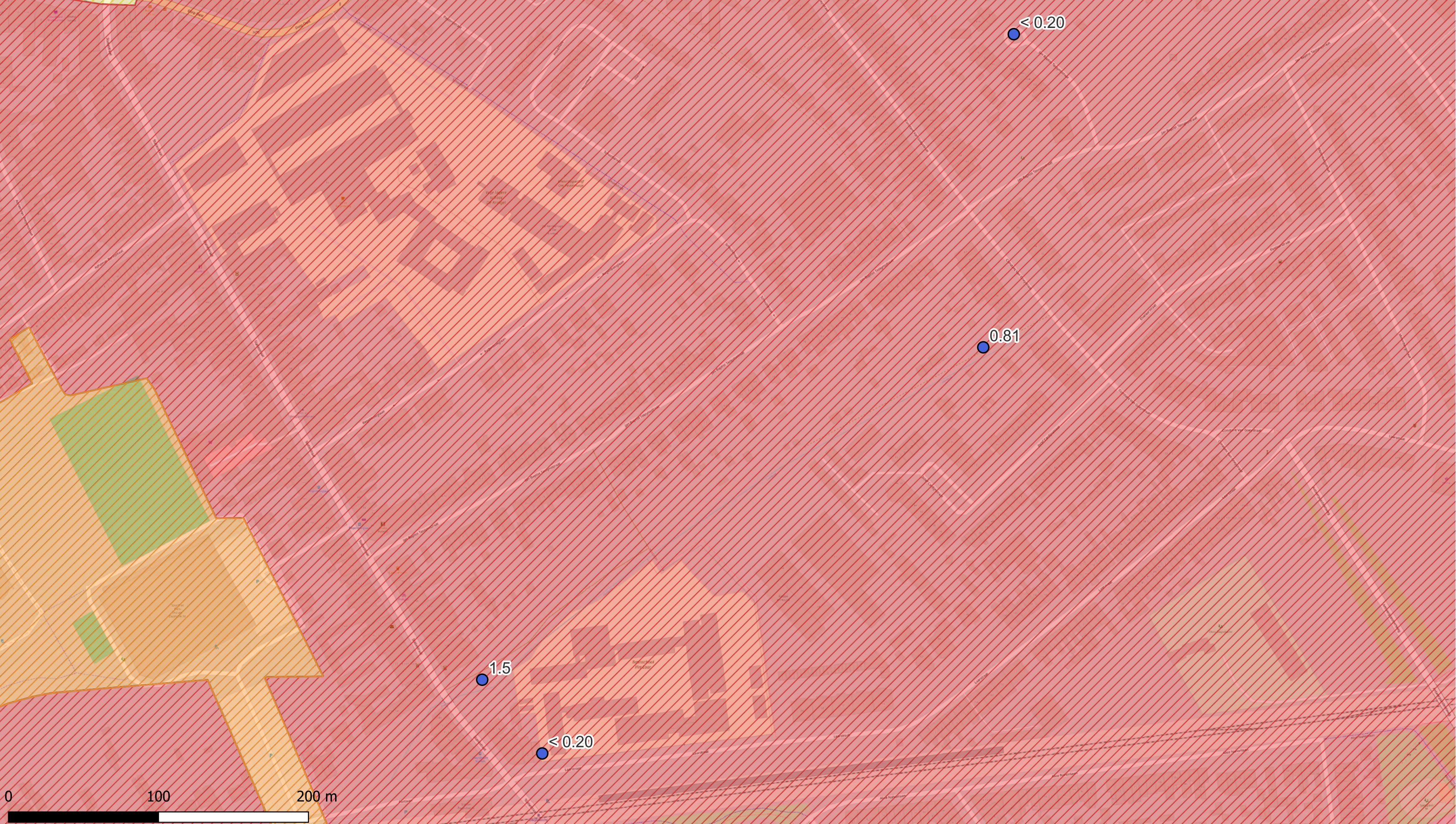
Figuur

Data range: 01/01/2017 - 1/11/2023







Titel: Beschrijvend bodemonderzoek - 3M site en omgeving.

Beschrijving:
Concentraties in het vaste deel van de aarde - µg/kg ds
PFOS 1-1,5 m-mv
De maximale concentratie uit het interval is weergegeven.






© OpenStreetMap-contributors








Deelzones projectgebied

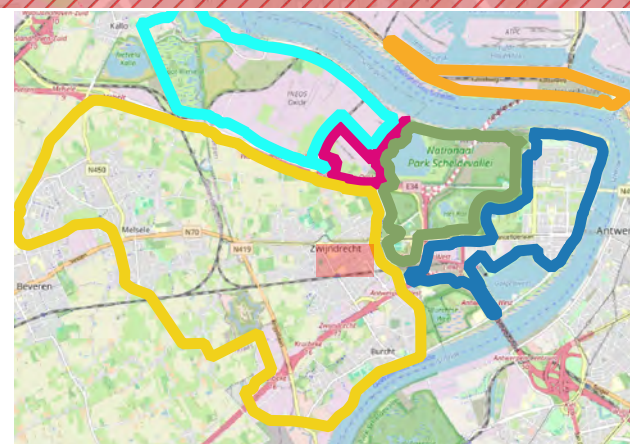
-  3M-site
-  Industriezone
-  Natuurgebieden
-  Gebied ten zuiden van E34
-  Linkeroever
-  Rechteroever

Landuse

-  Type I - Natural
-  Type II - Agricultural
-  Type III - Urban
-  Type IV - Recreational
-  Type V - Industrial

PFOS (1-1,5 m-mv - $\mu\text{g}/\text{kg ds}$)

-  <math>< 3</math> (RW)
-  3.0 - 3.8 (BSN I, II, III)
-  3.8 - 18 (BSN III)
-  18 - 110 (BSN IV,V)
-  >110



ERM N.V.

Kantersteen 47
1000 Brussel
Tel.: +32 2 550 02 80
Fax.: +32 2 287 36 79



Schaal:

1:2310,23

Figuur

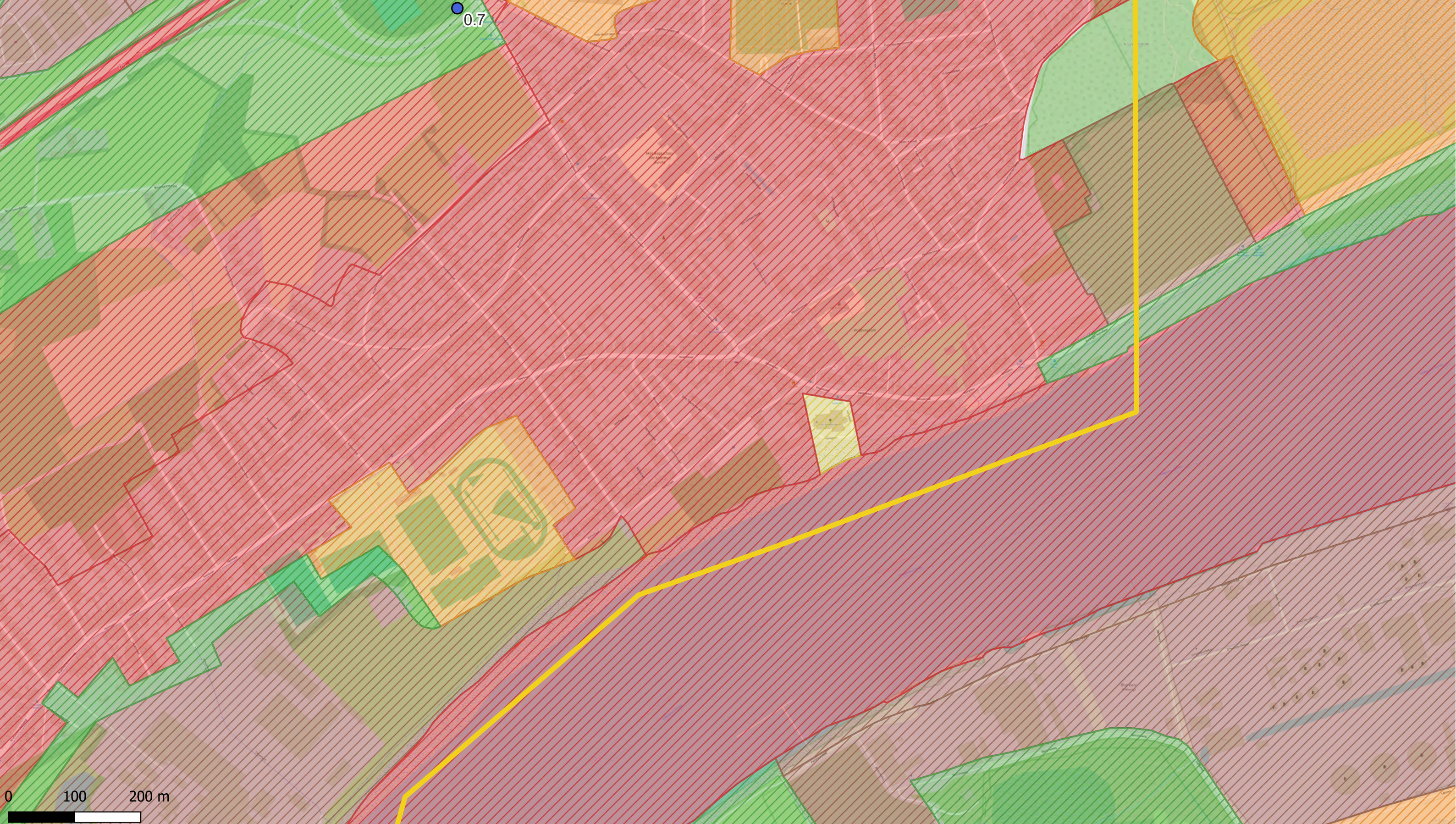
Titel: Beschrijvend bodemonderzoek - 3M site en omgeving.

Beschrijving:
Concentraties in het vaste deel van de aarde - $\mu\text{g}/\text{kg ds}$
PFOS 1-1,5 m-mv
De maximale concentratie uit het interval is weergegeven.







Data range:

01/01/2017 - 1/11/2023






© OpenStreetMap-contributors








Deelzones projectgebied

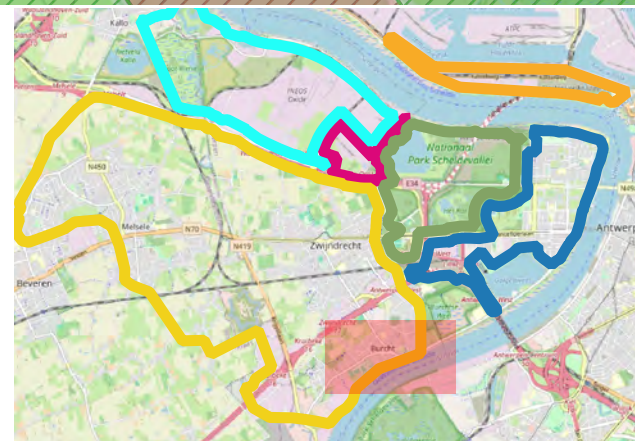
-  3M-site
-  Industriezone
-  Natuurgebieden
-  Gebied ten zuiden van E34
-  Linkeroever
-  Rechteroever

Landuse

-  Type I - Natural
-  Type II - Agricultural
-  Type III - Urban
-  Type IV - Recreational
-  Type V - Industrial

PFOS (1-1,5 m-mv - $\mu\text{g}/\text{kg ds}$)

-  <3 (RW)
-  3.0 - 3.8 (BSN I, II, III)
-  3.8 - 18 (BSN III)
-  18 - 110 (BSN IV,V)
-  >110



ERM N.V.

Kantersteen 47
1000 Brussel
Tel.: +32 2 550 02 80
Fax.: +32 2 287 36 79



Schaal:

1:5238,1

Figuur

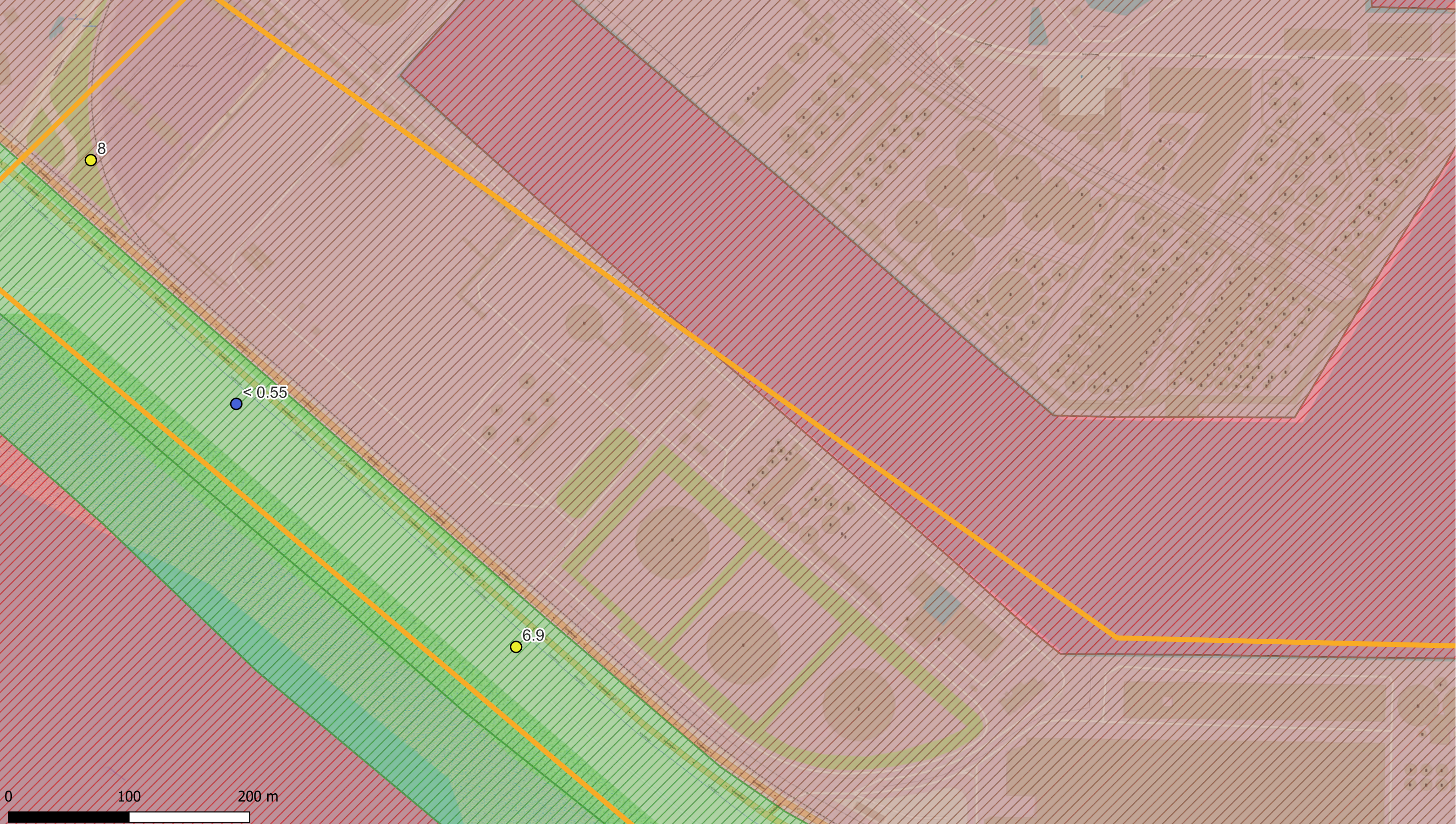
Data range:

01/01/2017 - 1/11/2023

Titel: Beschrijvend bodemonderzoek - 3M site en omgeving.

Beschrijving:
Concentraties in het vaste deel van de aarde - $\mu\text{g}/\text{kg ds}$
PFOS 1-1,5 m-mv
De maximale concentratie uit het interval is weergegeven.

© OpenStreetMap-contributors



Deelzones projectgebied

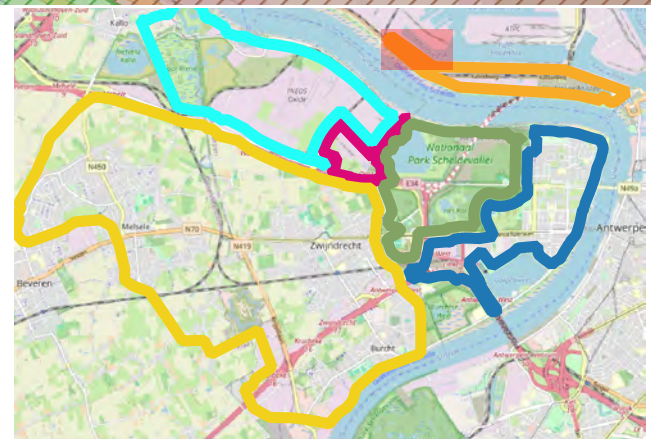
- 3M-site
- Industriezone
- Natuurgebieden
- Gebied ten zuiden van E34
- Linkeroever
- Rechteroever

Landuse

- Type I - Natural
- Type II - Agricultural
- Type III - Urban
- Type IV - Recreational
- Type V - Industrial

PFOS (1-1,5 m-mv - µg/kg ds)

- < 3 (RW)
- 3.0 - 3.8 (BSN I, II, III)
- 3.8 - 18 (BSN III)
- 18 - 110 (BSN IV,V)
- > 110



ERM N.V.
 Kantersteen 47
 1000 Brussel
 Tel.: +32 2 550 02 80
 Fax.: +32 2 287 36 79



Schaal: 1:2874,06

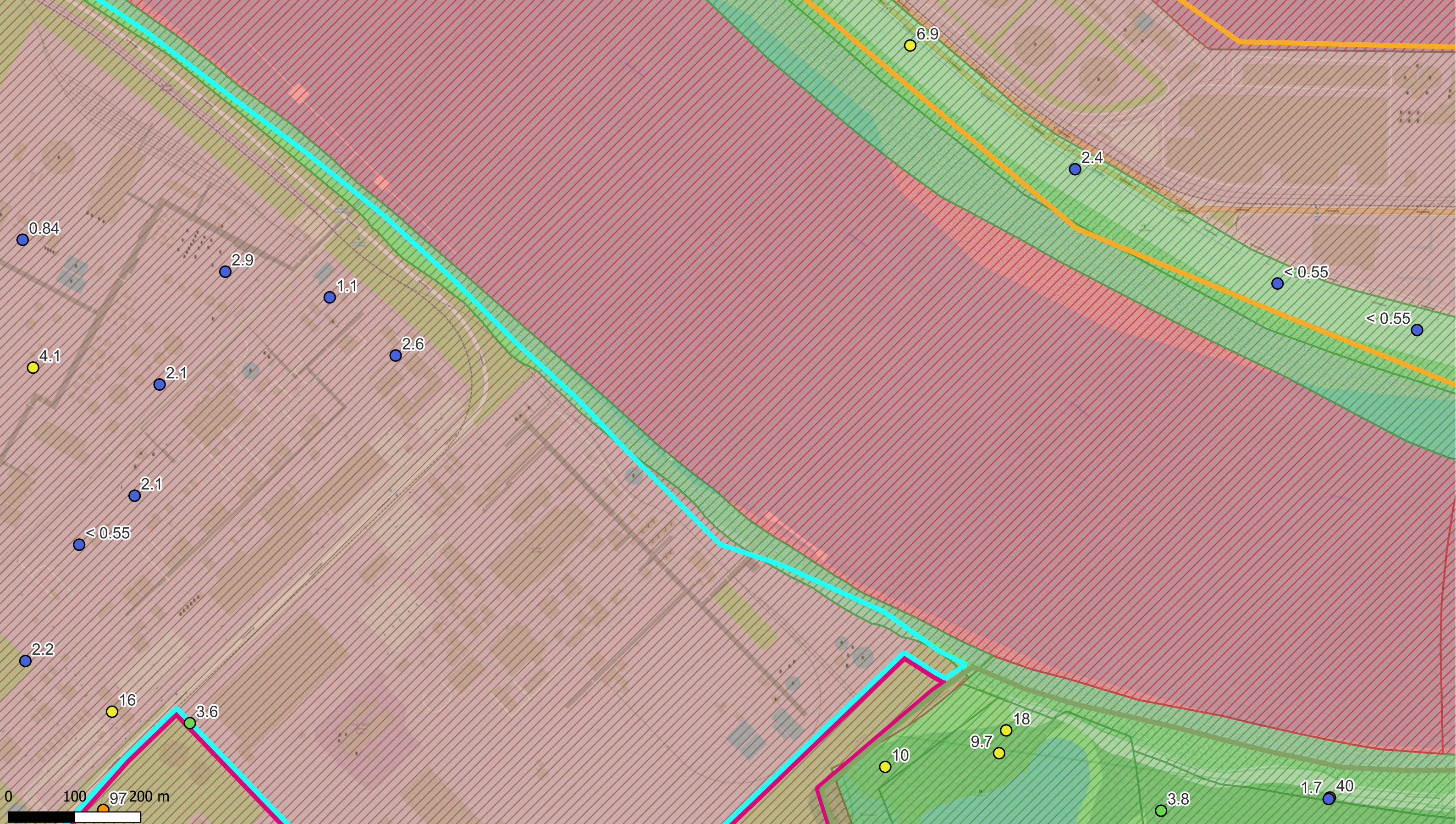
Titel: Beschrijvend bodemonderzoek - 3M site en omgeving.

Figuur

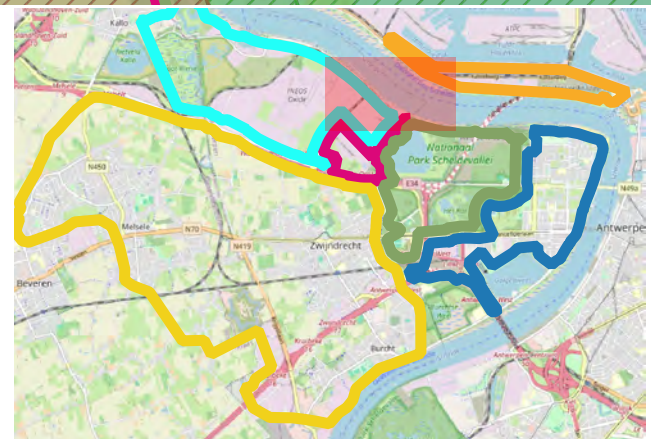
Beschrijving:
 Concentraties in het vaste deel van de aarde - µg/kg ds
 PFOS 1-1,5 m-mv
 De maximale concentratie uit het interval is weergegeven.

Data range:
 01/01/2017 - 1/11/2023

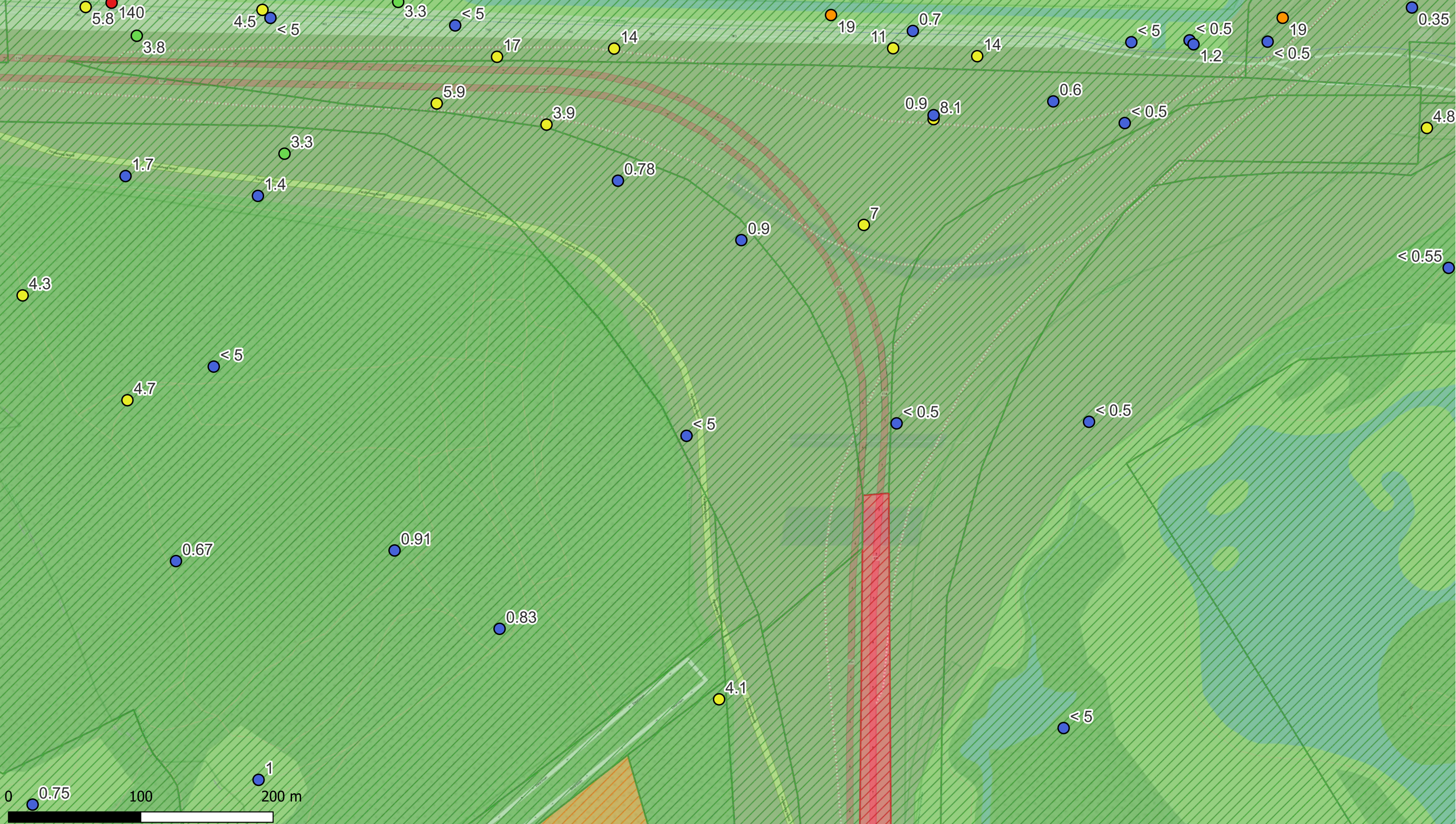
© OpenStreetMap-contributors



- | | | |
|--------------------------------|------------------------|-------------------------------------|
| Deelzones projectgebied | Landuse | PFOS (1-1,5 m-mv - µg/kg ds) |
| 3M-site | Type I - Natural | <3 (RW) |
| Industriezone | Type II - Agricultural | 3.0 - 3.8 (BSN I, II, III) |
| Natuurgebieden | Type III - Urban | 3.8 - 18 (BSN III) |
| Gebied ten zuiden van E34 | Type IV - Recreational | 18 - 110 (BSN IV,V) |
| Linkeroever | Type V - Industrial | >110 |
| Rechteroever | | |



ERM N.V. Kantersteen 47 1000 Brussel Tel.: +32 2 550 02 80 Fax.: +32 2 287 36 79		
Schaal: 1:5238,1	Titel: Beschrijvend bodemonderzoek - 3M site en omgeving.	
Figuur	Beschrijving: Concentraties in het vaste deel van de aarde - µg/kg ds PFOS 1-1,5 m-mv De maximale concentratie uit het interval is weergegeven.	
Data range: 01/01/2017 - 1/11/2023	© OpenStreetMap-contributors	



Deelzones projectgebied

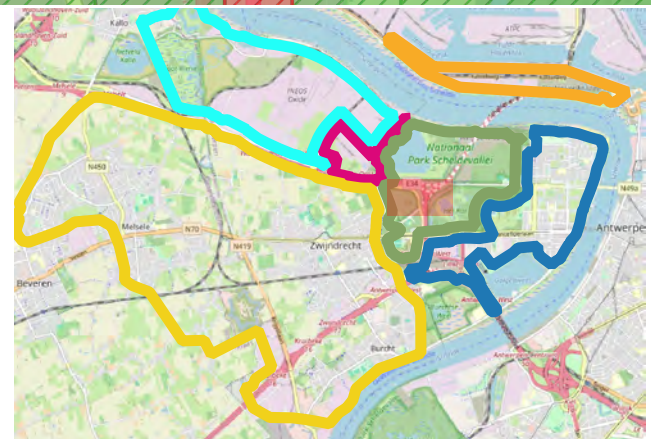
- 3M-site
- Industriezone
- Natuurgebieden
- Gebied ten zuiden van E34
- Linkeroever
- Rechteroever

Landuse

- Type I - Natural
- Type II - Agricultural
- Type III - Urban
- Type IV - Recreational
- Type V - Industrial

PFOS (1-1,5 m-mv - $\mu\text{g}/\text{kg ds}$)

- <math>< 3</math> (RW)
- 3.0 - 3.8 (BSN I, II, III)
- 3.8 - 18 (BSN III)
- 18 - 110 (BSN IV,V)
- >110



ERM N.V.
 Kantersteen 47
 1000 Brussel
 Tel.: +32 2 550 02 80
 Fax.: +32 2 287 36 79



Schaal: 1:2619,05

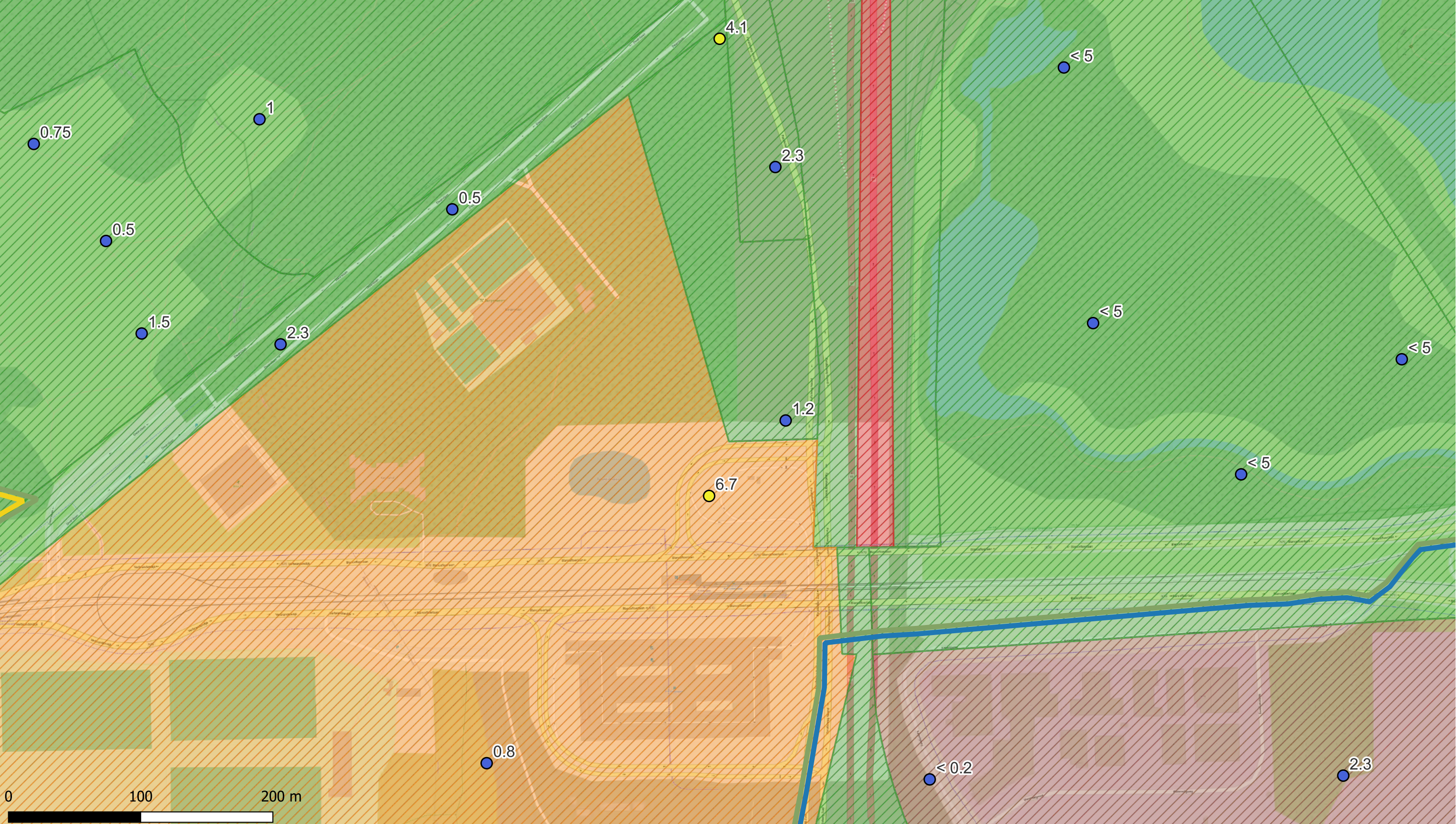
Titel: Beschrijvend bodemonderzoek - 3M site en omgeving.

Figuur

Beschrijving:
 Concentraties in het vaste deel van de aarde - $\mu\text{g}/\text{kg ds}$
 PFOS 1-1,5 m-mv
 De maximale concentratie uit het interval is weergegeven.

Data range:
 01/01/2017 - 1/11/2023

© OpenStreetMap-contributors



Deelzones projectgebied

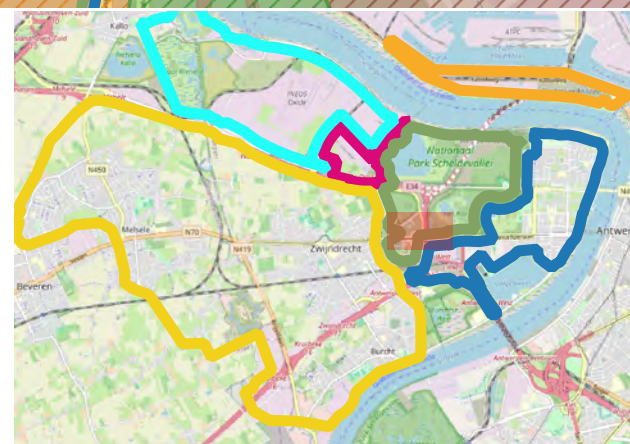
- 3M-site
- Industriezone
- Natuurgebieden
- Gebied ten zuiden van E34
- Linkeroever
- Rechteroever

Landuse

- Type I - Natural
- Type II - Agricultural
- Type III - Urban
- Type IV - Recreational
- Type V - Industrial

PFOS (1-1,5 m-mv - µg/kg ds)

- <3 (RW)
- 3.0 - 3.8 (BSN I, II, III)
- 3.8 - 18 (BSN III)
- 18 - 110 (BSN IV,V)
- >110



ERM N.V.
 Kantersteen 47
 1000 Brussel
 Tel.: +32 2 550 02 80
 Fax.: +32 2 287 36 79



Schaal:
 1:2621,26

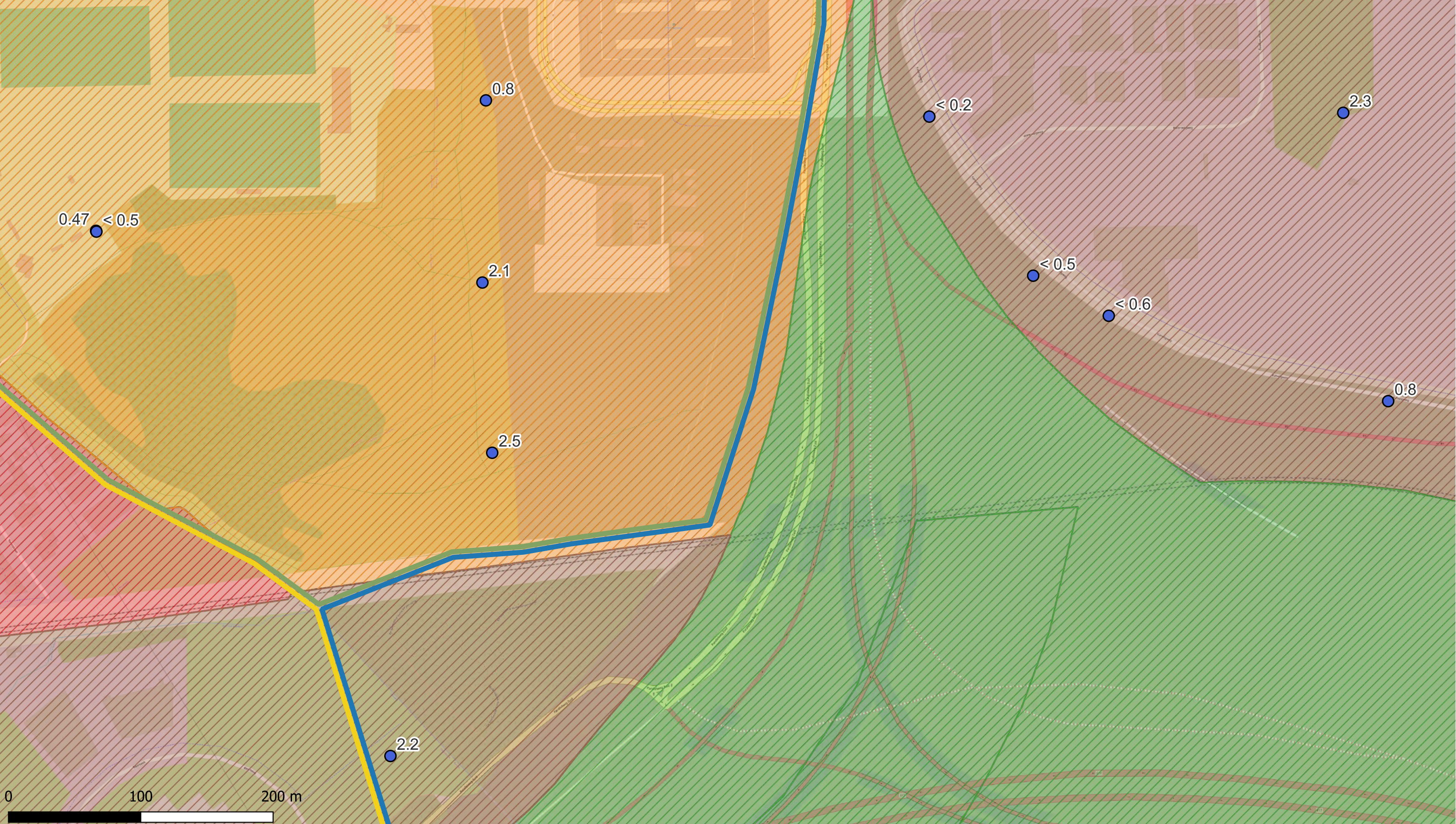
Figuur

Data range:
 01/01/2017 - 1/11/2023

Titel: Beschrijvend bodemonderzoek - 3M site en omgeving.

Beschrijving:
 Concentraties in het vaste deel van de aarde - µg/kg ds
 PFOS 1-1,5 m-mv
 De maximale concentratie uit het interval is weergegeven.

© OpenStreetMap-contributors



Deelzones projectgebied

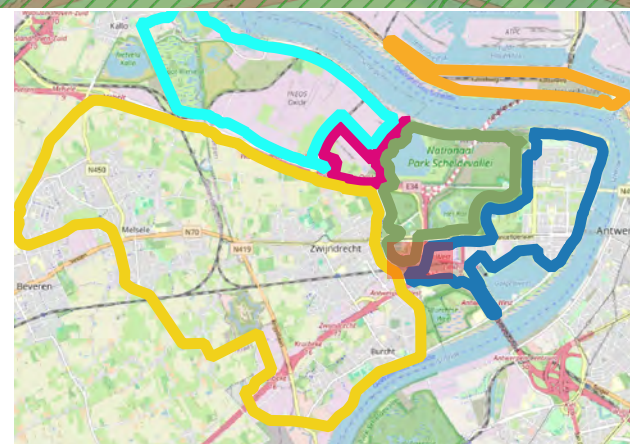
- 3M-site
- Industriezone
- Natuurgebieden
- Gebied ten zuiden van E34
- Linkeroever
- Rechteroever

Landuse

- Type I - Natural
- Type II - Agricultural
- Type III - Urban
- Type IV - Recreational
- Type V - Industrial

PFOS (1-1,5 m-mv - µg/kg ds)

- < 3 (RW)
- 3.0 - 3.8 (BSN I, II, III)
- 3.8 - 18 (BSN III)
- 18 - 110 (BSN IV,V)
- > 110



ERM N.V.

Kantersteen 47
1000 Brussel
Tel.: +32 2 550 02 80
Fax.: +32 2 287 36 79



Schaal: 1:2619,05

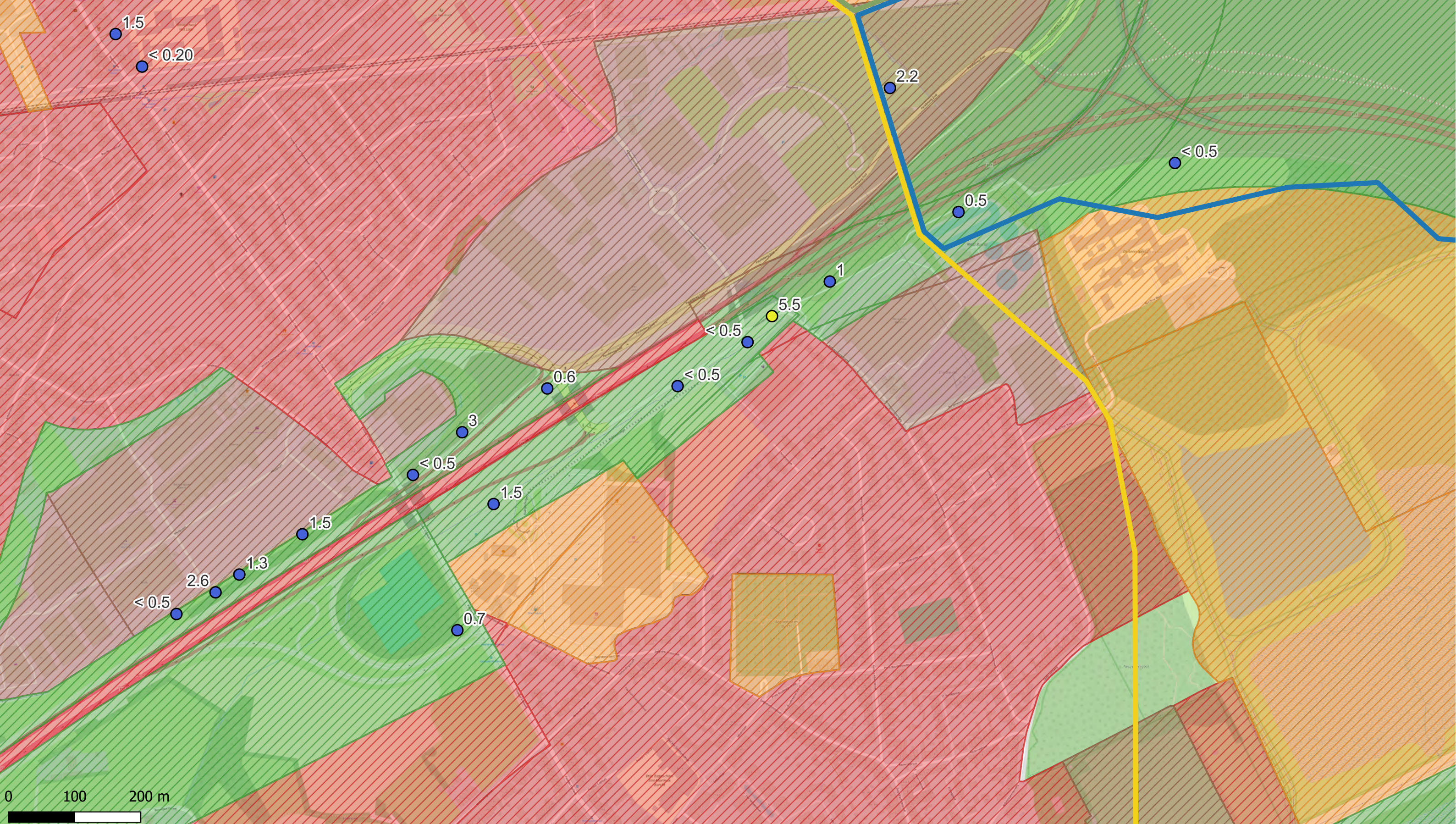
Figuur

Data range: 01/01/2017 - 1/11/2023

Titel: Beschrijvend bodemonderzoek - 3M site en omgeving.

Beschrijving:
Concentraties in het vaste deel van de aarde - µg/kg ds
PFOS 1-1,5 m-mv
De maximale concentratie uit het interval is weergegeven.

© OpenStreetMap-contributors



Deelzones projectgebied

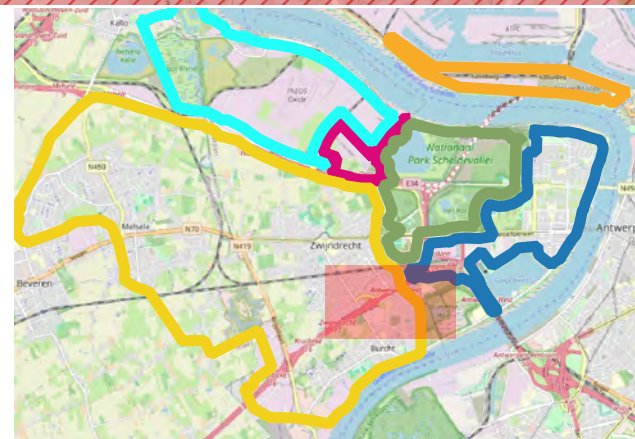
- 3M-site
- Industriezone
- Natuurgebieden
- Gebied ten zuiden van E34
- Linkeroever
- Rechteroever

Landuse

- Type I - Natural
- Type II - Agricultural
- Type III - Urban
- Type IV - Recreational
- Type V - Industrial

PFOS (1-1,5 m-mv - µg/kg ds)

- <3 (RW)
- 3.0 - 3.8 (BSN I, II, III)
- 3.8 - 18 (BSN III)
- 18 - 110 (BSN IV,V)
- >110



ERM N.V.
 Kantersteen 47
 1000 Brussel
 Tel.: +32 2 550 02 80
 Fax.: +32 2 287 36 79



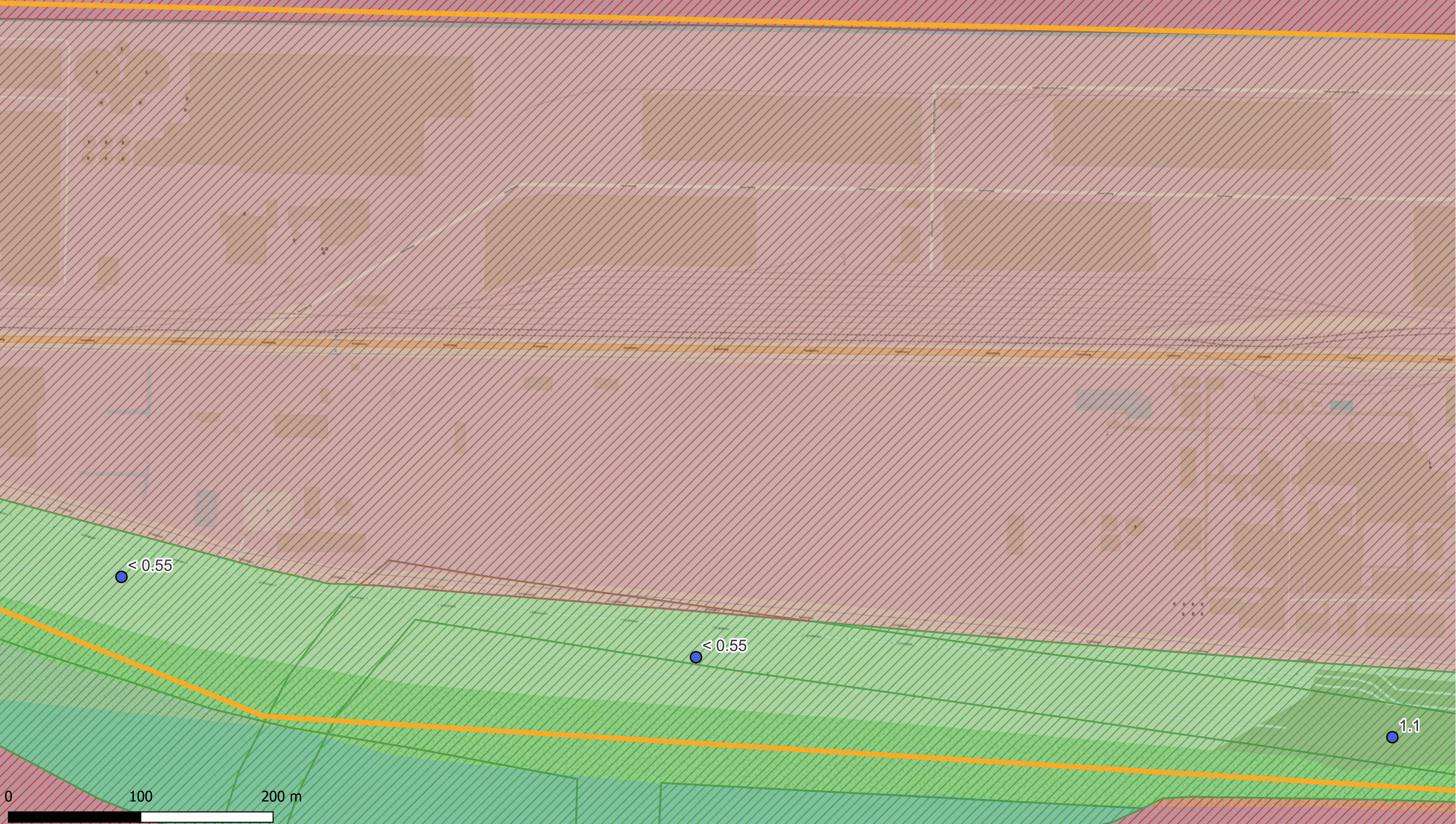
Schaal:
 1:5238,1

Figuur







Data range:
 01/01/2017 - 1/11/2023

Titel: Beschrijvend bodemonderzoek - 3M site en omgeving.






Beschrijving:
 Concentraties in het vaste deel van de aarde - µg/kg ds
 PFOS 1-1,5 m-mv
 De maximale concentratie uit het interval is weergegeven.
 © OpenStreetMap-contributors








Deelzones projectgebied

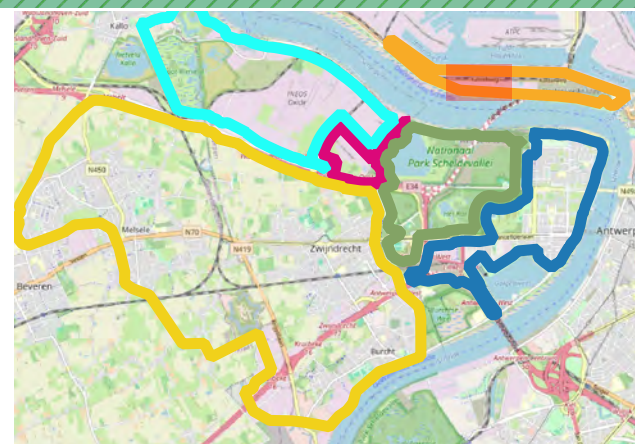
-  3M-site
-  Industriezone
-  Natuurgebieden
-  Gebied ten zuiden van E34
-  Linkeroever
-  Rechteroever

Landuse

-  Type I - Natural
-  Type II - Agricultural
-  Type III - Urban
-  Type IV - Recreational
-  Type V - Industrial

PFOS (1-1,5 m-mv - µg/kg ds)

-  < 3 (RW)
-  3.0 - 3.8 (BSN I, II, III)
-  3.8 - 18 (BSN III)
-  18 - 110 (BSN IV,V)
-  > 110

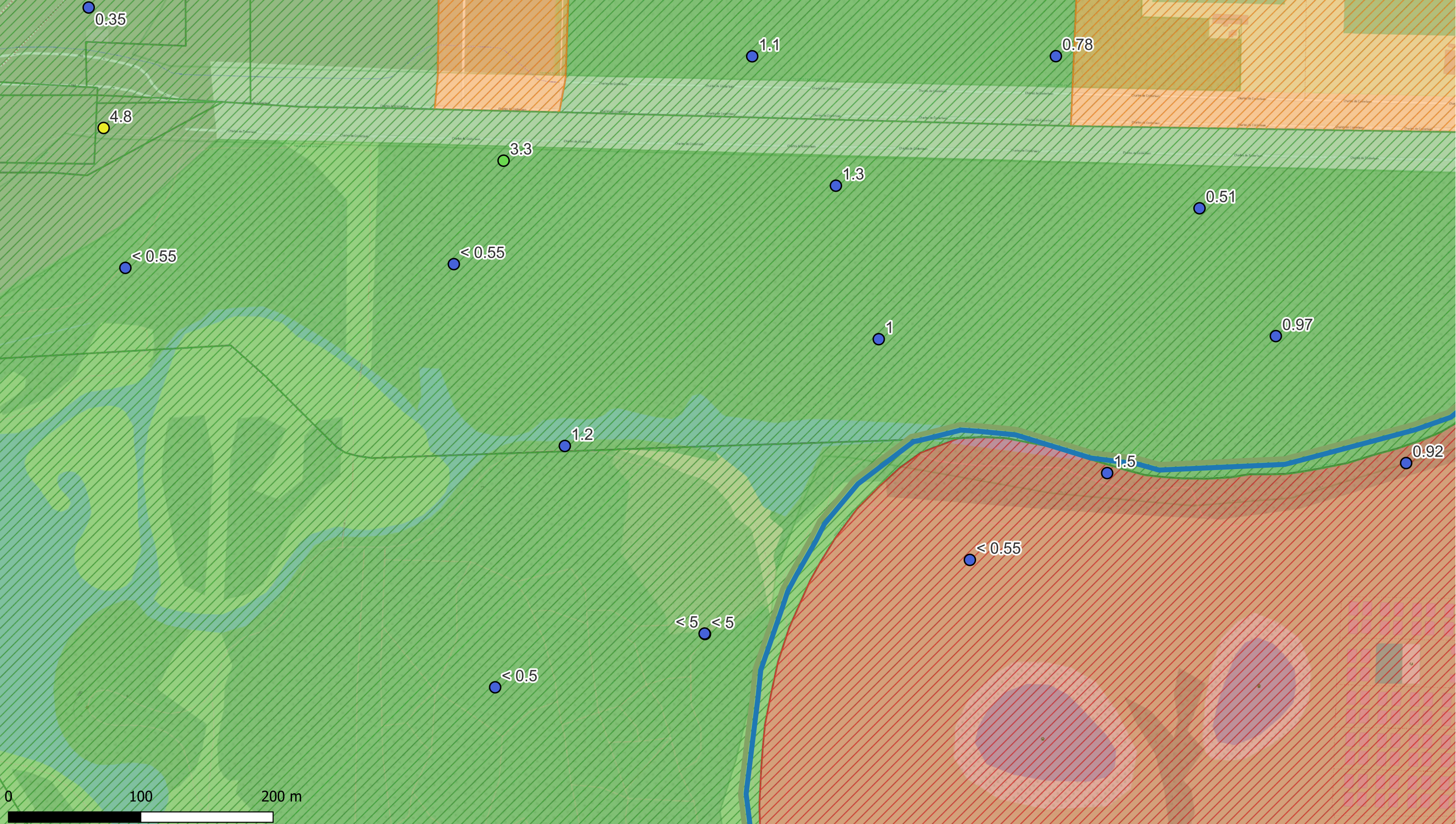


ERM N.V.
 Kantersteen 47
 1000 Brussel
 Tel.: +32 2 550 02 80
 Fax.: +32 2 287 36 79



Schaal:
 1:2619,05
 Figuur
 Data range:
 01/01/2017 - 1/11/2023

Titel: Beschrijvend bodemonderzoek - 3M site en omgeving.
 Beschrijving:
 Concentraties in het vaste deel van de aarde - µg/kg ds
 PFOS 1-1.5 m-mv
 De maximale concentratie uit het interval is weergegeven.
 © OpenStreetMap-contributors



Deelzones projectgebied

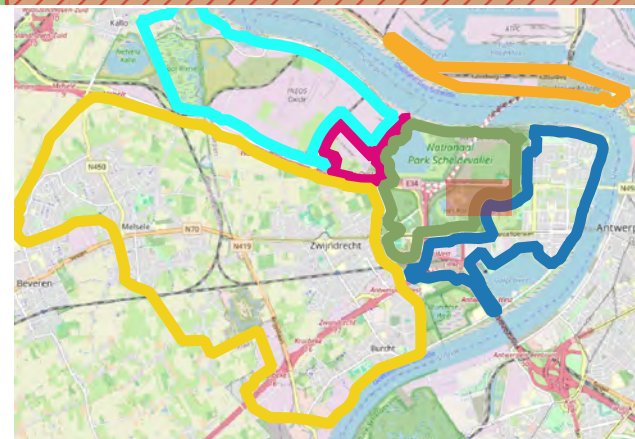
- 3M-site
- Industriezone
- Natuurgebieden
- Gebied ten zuiden van E34
- Linkeroever
- Rechteroever

Landuse

- Type I - Natural
- Type II - Agricultural
- Type III - Urban
- Type IV - Recreational
- Type V - Industrial

PFOS (1-1,5 m-mv - µg/kg ds)

- <3 (RW)
- 3.0 - 3.8 (BSN I, II, III)
- 3.8 - 18 (BSN III)
- 18 - 110 (BSN IV,V)
- >110



ERM N.V.
 Kantersteen 47
 1000 Brussel
 Tel.: +32 2 550 02 80
 Fax.: +32 2 287 36 79



Schaal:
 1:2619,05

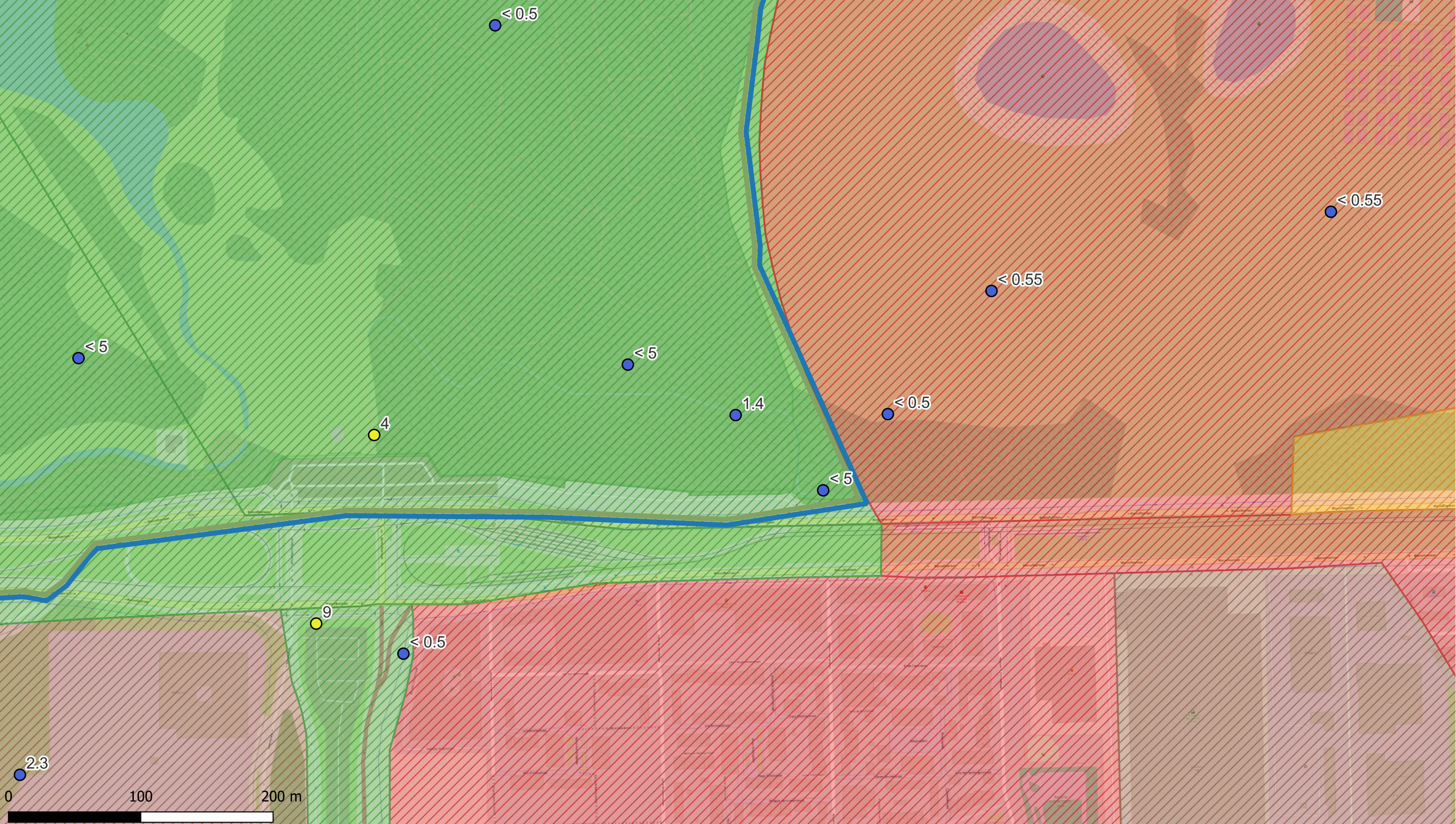
Figuur

Data range:
 01/01/2017 - 1/11/2023

Titel: Beschrijvend bodemonderzoek - 3M site en omgeving.

Beschrijving:
 Concentraties in het vaste deel van de aarde - µg/kg ds
 PFOS 1-1,5 m-mv
 De maximale concentratie uit het interval is weergegeven.

© OpenStreetMap-contributors



Deelzones projectgebied

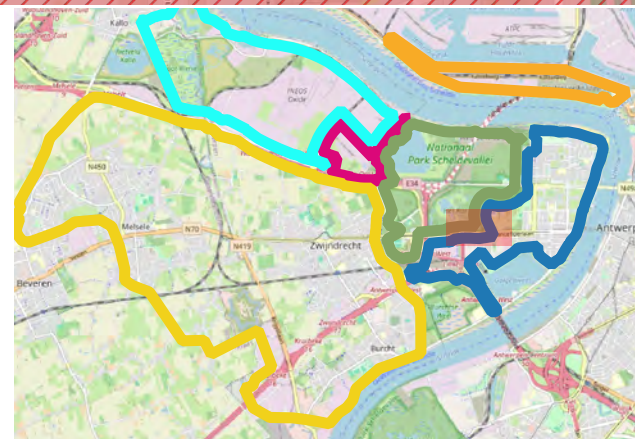
- 3M-site
- Industriezone
- Natuurgebieden
- Gebied ten zuiden van E34
- Linkeroever
- Rechteroever

Landuse

- Type I - Natural
- Type II - Agricultural
- Type III - Urban
- Type IV - Recreational
- Type V - Industrial

PFOS (1-1,5 m-mv - µg/kg ds)

- <3 (RW)
- 3.0 - 3.8 (BSN I, II, III)
- 3.8 - 18 (BSN III)
- 18 - 110 (BSN IV,V)
- >110

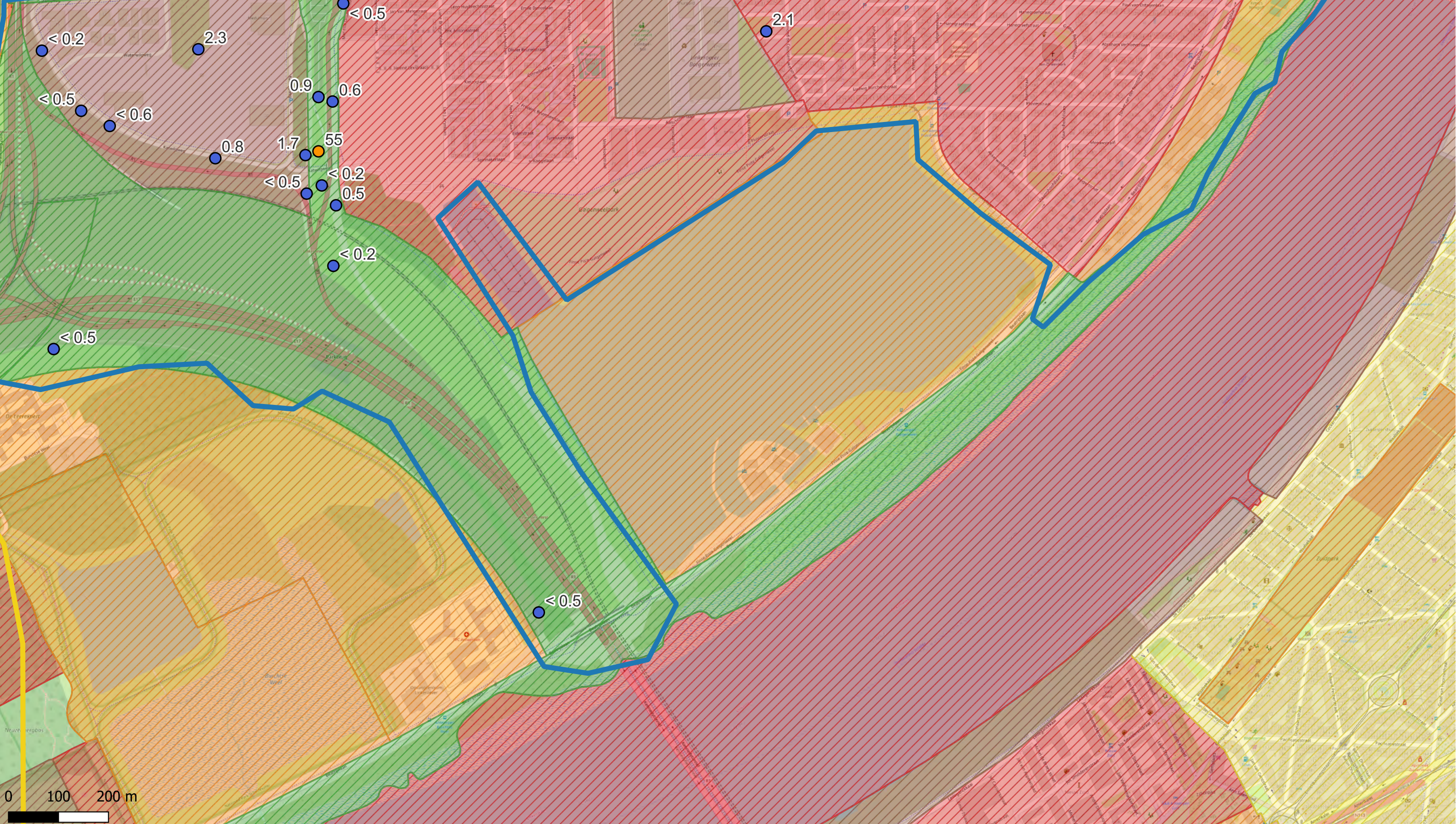


ERM N.V.
 Kantersteen 47
 1000 Brussel
 Tel.: +32 2 550 02 80
 Fax.: +32 2 287 36 79



Schaal:
 1:2619,05
 Figuur
 Data range:
 01/01/2017 - 1/11/2023

Titel: Beschrijvend bodemonderzoek - 3M site en omgeving.
 Beschrijving:
 Concentraties in het vaste deel van de aarde - µg/kg ds
 PFOS 1-1,5 m-mv
 De maximale concentratie uit het interval is weergegeven.
 © OpenStreetMap-contributors



Deelzones projectgebied

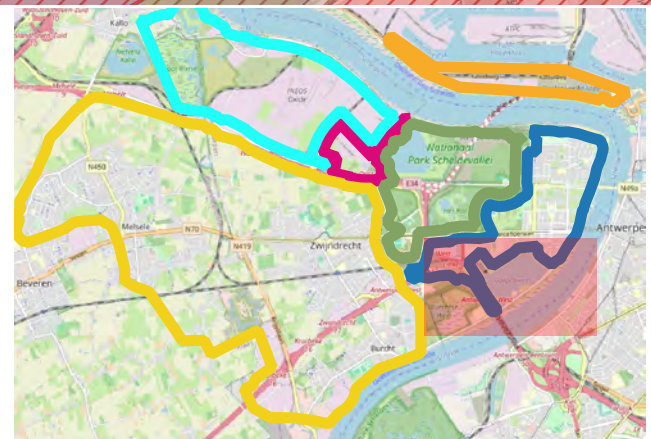
- 3M-site
- Industriezone
- Natuurgebieden
- Gebied ten zuiden van E34
- Linkeroever
- Rechteroever

Landuse

- Type I - Natural
- Type II - Agricultural
- Type III - Urban
- Type IV - Recreational
- Type V - Industrial

PFOS (1-1,5 m-mv - µg/kg ds)

- <math>< 3</math> (RW)
- 3.0 - 3.8 (BSN I, II, III)
- 3.8 - 18 (BSN III)
- 18 - 110 (BSN IV,V)
- >110



ERM N.V.

Kantersteen 47
1000 Brussel
Tel.: +32 2 550 02 80
Fax.: +32 2 287 36 79



Schaal:

1:6929,08

Figuur

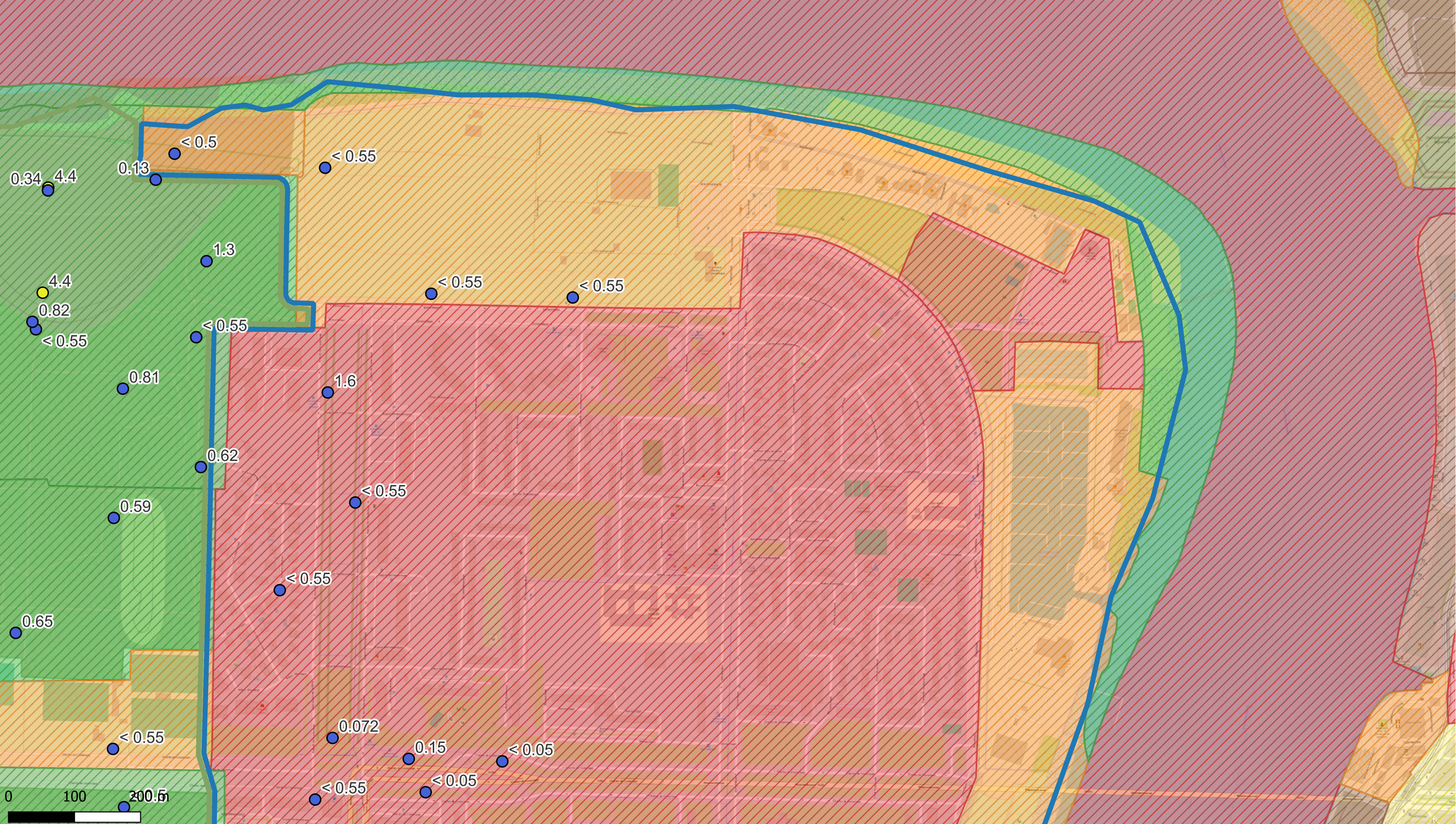
Titel: Beschrijvend bodemonderzoek - 3M site en omgeving.

Beschrijving:
Concentraties in het vaste deel van de aarde - µg/kg ds
PFOS 1-1,5 m-mv
De maximale concentratie uit het interval is weergegeven.

Data range:

01/01/2017 - 1/11/2023

© OpenStreetMap-contributors



Deelzones projectgebied

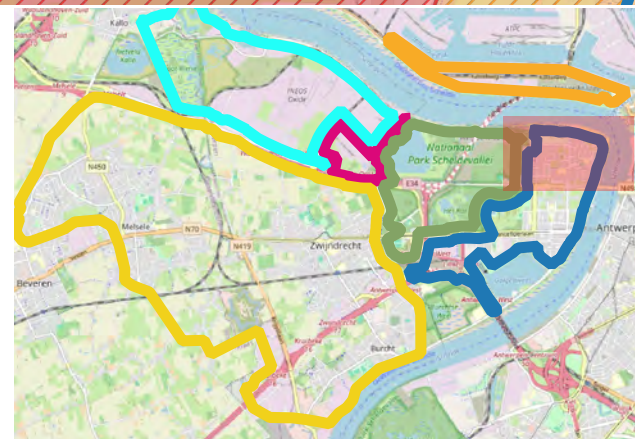
- 3M-site
- Industriezone
- Natuurgebieden
- Gebied ten zuiden van E34
- Linkeroever
- Rechteroever

Landuse

- Type I - Natural
- Type II - Agricultural
- Type III - Urban
- Type IV - Recreational
- Type V - Industrial

PFOS (1-1,5 m-mv - µg/kg ds)

- < 3 (RW)
- 3.0 - 3.8 (BSN I, II, III)
- 3.8 - 18 (BSN III)
- 18 - 110 (BSN IV,V)
- > 110



ERM N.V.
 Kantersteen 47
 1000 Brussel
 Tel.: +32 2 550 02 80
 Fax.: +32 2 287 36 79



Schaal:
 1:5246,94

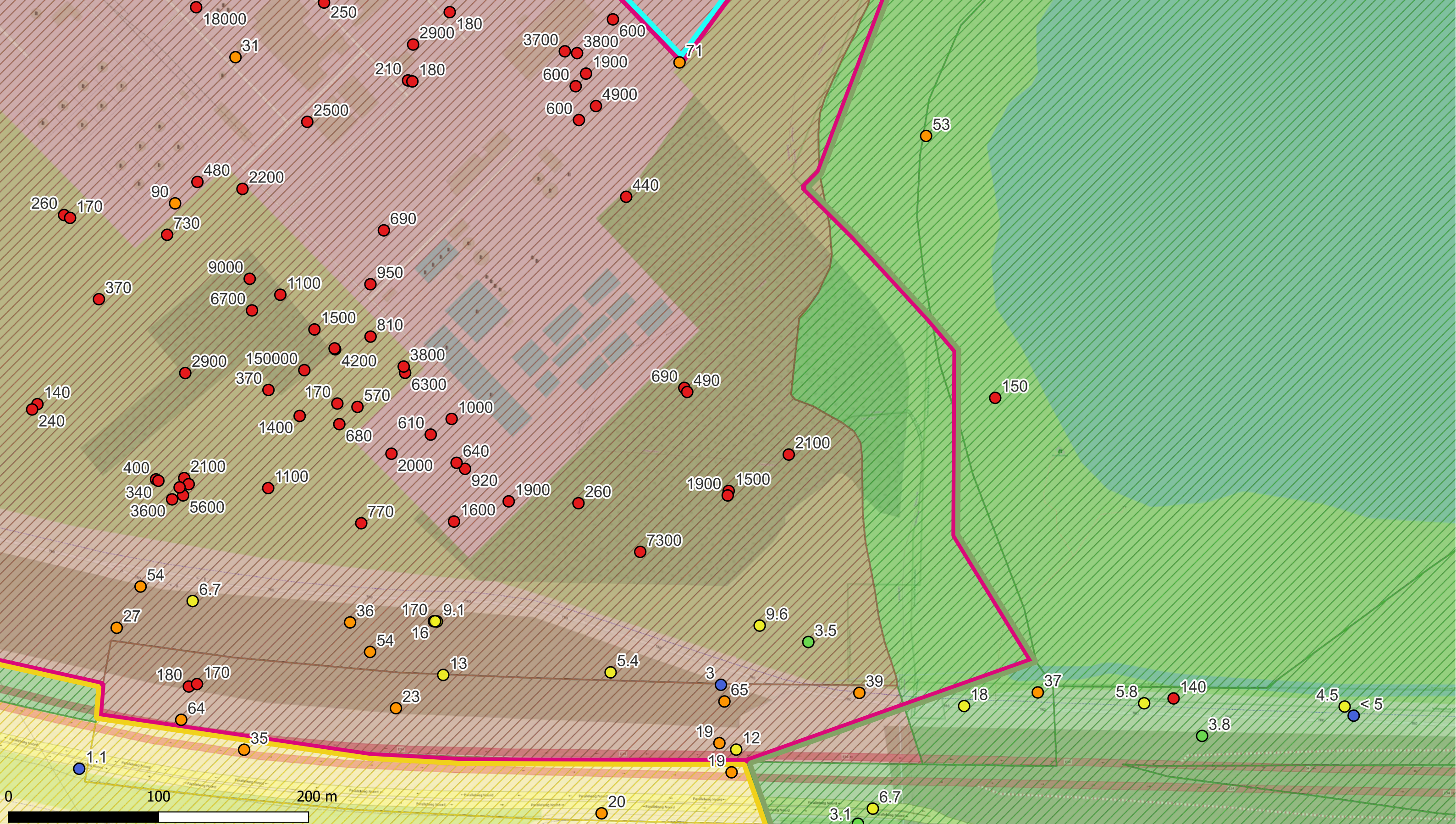
Figuur

Data range:
 01/01/2017 - 1/11/2023

Titel: Beschrijvend bodemonderzoek - 3M site en omgeving.

Beschrijving:
 Concentraties in het vaste deel van de aarde - µg/kg ds
 PFOS 1-1,5 m-mv
 De maximale concentratie uit het interval is weergegeven.

© OpenStreetMap-contributors



Deelzones projectgebied

- 3M-site
- Industriezone
- Natuurgebieden
- Gebied ten zuiden van E34
- Linkeroever
- Rechteroever

Landuse

- Type I - Natural
- Type II - Agricultural
- Type III - Urban
- Type IV - Recreational
- Type V - Industrial

PFOS (1-1,5 m-mv - µg/kg ds)

- <3 (RW)
- 3.0 - 3.8 (BSN I, II, III)
- 3.8 - 18 (BSN III)
- 18 - 110 (BSN IV,V)
- >110



ERM N.V.

Kantersteen 47
1000 Brussel
Tel.: +32 2 550 02 80
Fax.: +32 2 287 36 79



Schaal:

1:2309,69

Figuur

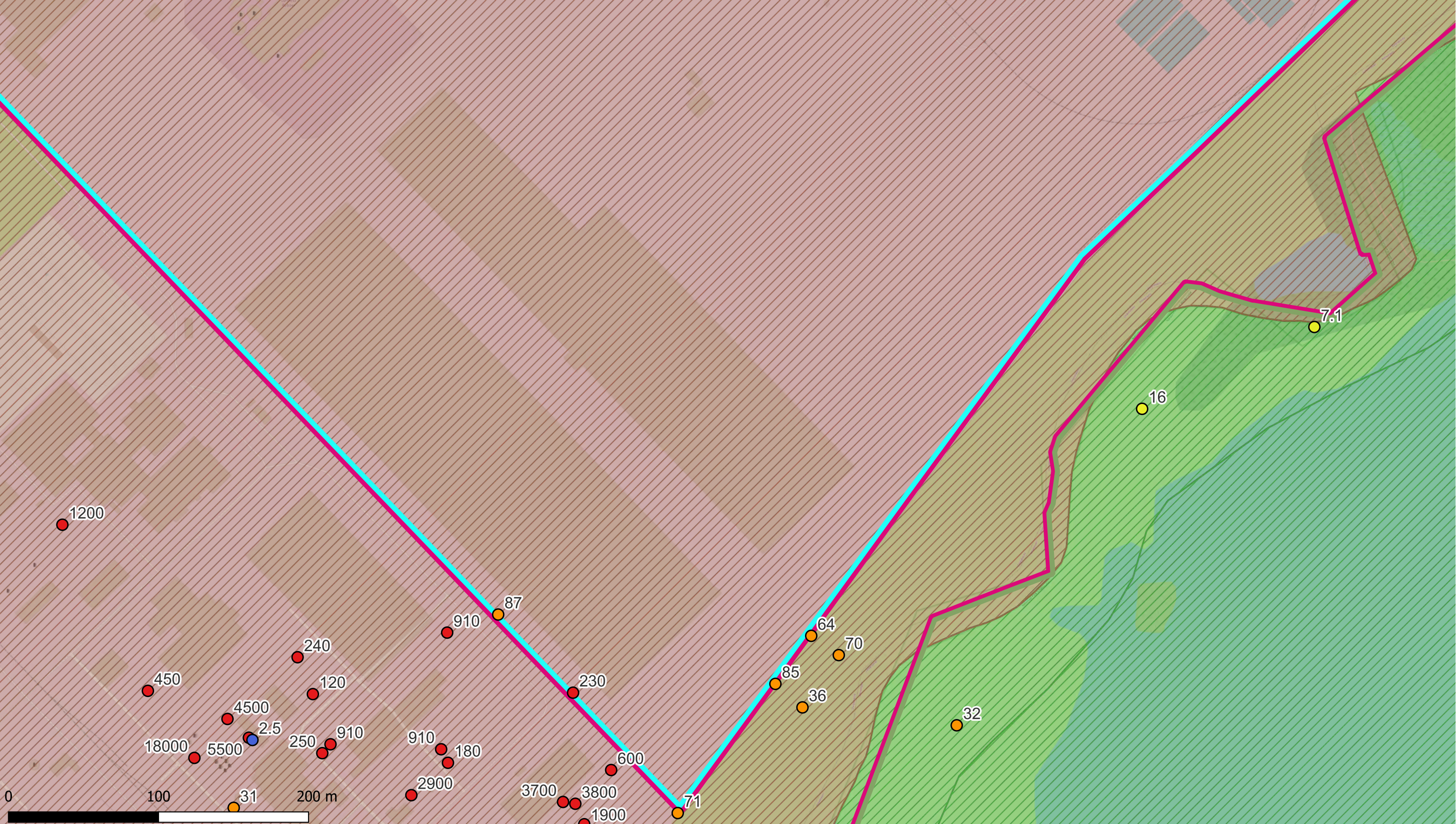
Titel: Beschrijvend bodemonderzoek - 3M site en omgeving.

Data range:

01/01/2017 - 1/11/2023

Beschrijving:
Concentraties in het vaste deel van de aarde - µg/kg ds
PFOS 1-1,5 m-mv
De maximale concentratie uit het interval is weergegeven.

© OpenStreetMap-contributors



Deelzones projectgebied

- 3M-site
- Industriezone
- Natuurgebieden
- Gebied ten zuiden van E34
- Linkeroever
- Rechteroever

Landuse

- Type I - Natural
- Type II - Agricultural
- Type III - Urban
- Type IV - Recreational
- Type V - Industrial

PFOS (1-1,5 m-mv - µg/kg ds)

- <3 (RW)
- 3.0 - 3.8 (BSN I, II, III)
- 3.8 - 18 (BSN III)
- 18 - 110 (BSN IV,V)
- >110



ERM N.V.

Kantersteen 47
1000 Brussel
Tel.: +32 2 550 02 80
Fax.: +32 2 287 36 79



Schaal:

1:2309,76

Figuur

Titel: Beschrijvend bodemonderzoek - 3M site en omgeving.

Beschrijving:
Concentraties in het vaste deel van de aarde - µg/kg ds
PFOS 1-1,5 m-mv
De maximale concentratie uit het interval is weergegeven.

Data range:

01/01/2017 - 1/11/2023

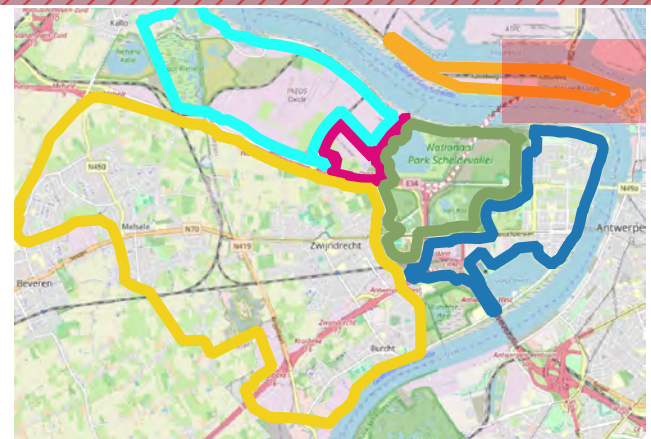
© OpenStreetMap-contributors



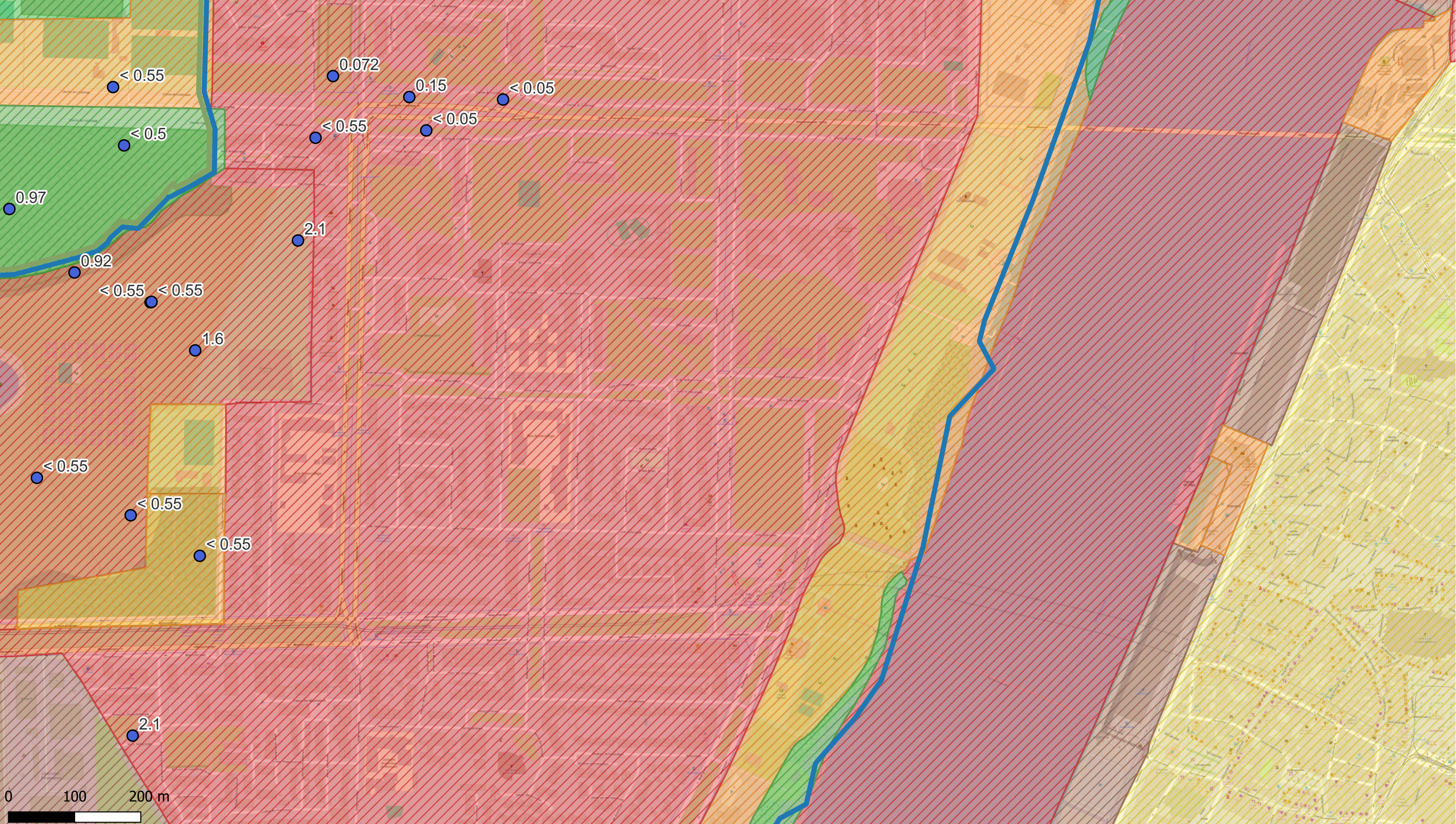
- Deelzones projectgebied**
- 3M-site
 - Industriezone
 - Natuurgebieden
 - Gebied ten zuiden van E34
 - Linkeroever
 - Rechteroever

- Landuse**
- Type I - Natural
 - Type II - Agricultural
 - Type III - Urban
 - Type IV - Recreational
 - Type V - Industrial

- PFOS (1-1,5 m-mv - µg/kg ds)**
- <3 (RW)
 - 3.0 - 3.8 (BSN I, II, III)
 - 3.8 - 18 (BSN III)
 - 18 - 110 (BSN IV,V)
 - >110



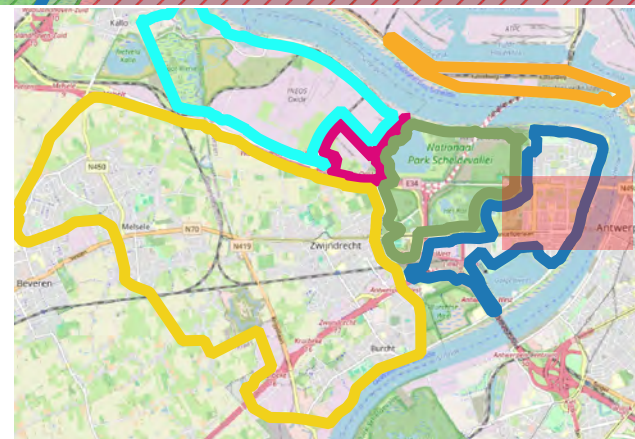
<p>ERM N.V.</p> <p>Kantersteen 47 1000 Brussel Tel.: +32 2 550 02 80 Fax.: +32 2 287 36 79</p>	
<p>Schaal: 1:5907,87</p> <p>Figuur</p> <p>Data range: 01/01/2017 - 1/11/2023</p>	<p>Titel: Beschrijvend bodemonderzoek - 3M site en omgeving.</p> <p>Beschrijving: Concentraties in het vaste deel van de aarde - µg/kg ds PFOS 1-1,5 m-mv De maximale concentratie uit het interval is weergegeven.</p> <p>© OpenStreetMap-contributors</p>



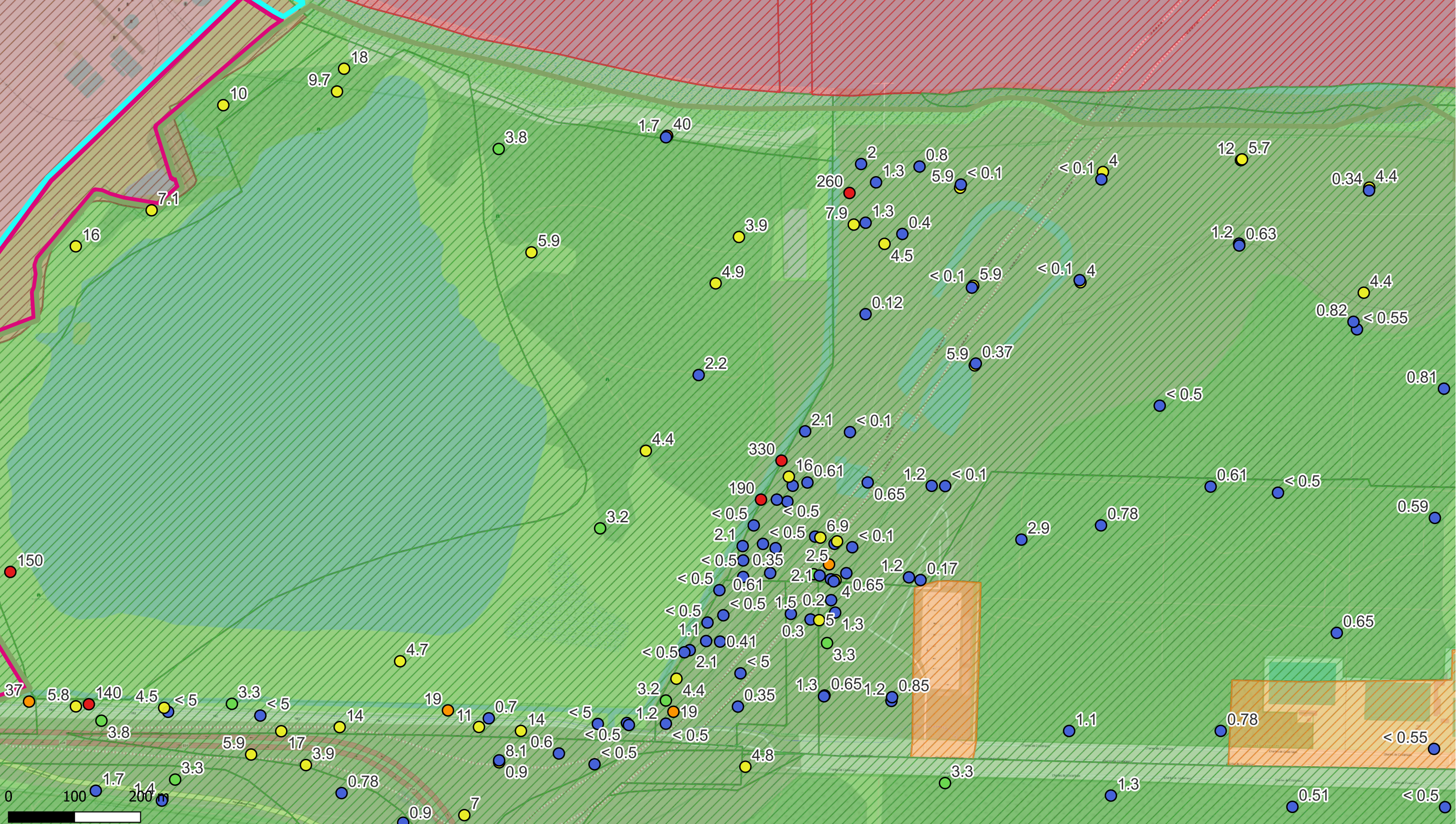
- Deelzones projectgebied**
- 3M-site
 - Industriezone
 - Natuurgebieden
 - Gebied ten zuiden van E34
 - Linkeroever
 - Rechteroever

- Landuse**
- Type I - Natural
 - Type II - Agricultural
 - Type III - Urban
 - Type IV - Recreational
 - Type V - Industrial

- PFOS (1-1,5 m-mv - µg/kg ds)**
- <3 (RW)
 - 3.0 - 3.8 (BSN I, II, III)
 - 3.8 - 18 (BSN III)
 - 18 - 110 (BSN IV,V)
 - >110



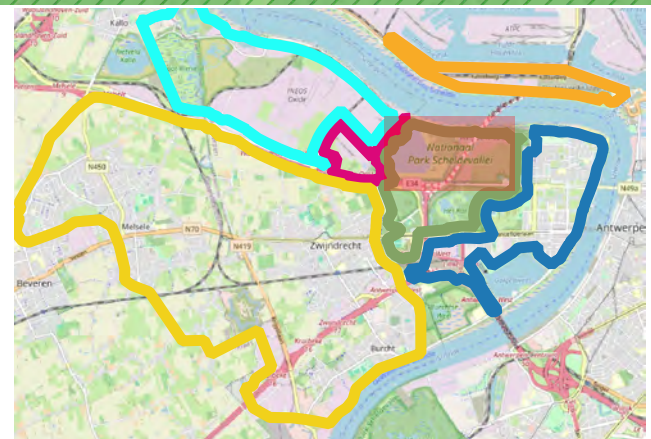
<p>ERM N.V.</p> <p>Kantersteen 47 1000 Brussel Tel.: +32 2 550 02 80 Fax.: +32 2 287 36 79</p>	
<p>Schaal:</p> <p style="text-align: center; font-weight: bold;">1:5238,1</p> <p>Figuur</p>	<p>Titel: Beschrijvend bodemonderzoek - 3M site en omgeving.</p> <p>Beschrijving: Concentraties in het vaste deel van de aarde - µg/kg ds PFOS 1-1.5 m-mv De maximale concentratie uit het interval is weergegeven.</p> <p>© OpenStreetMap-contributors</p>
<p>Data range: 01/01/2017 - 1/11/2023</p>	



- Deelzones projectgebied**
- 3M-site
 - Industriezone
 - Natuurgebieden
 - Gebied ten zuiden van E34
 - Linkeroever
 - Rechteroever

- Landuse**
- Type I - Natural
 - Type II - Agricultural
 - Type III - Urban
 - Type IV - Recreational
 - Type V - Industrial

- PFOS (1-1,5 m-mv - µg/kg ds)**
- <3 (RW)
 - 3.0 - 3.8 (BSN I, II, III)
 - 3.8 - 18 (BSN III)
 - 18 - 110 (BSN IV,V)
 - >110



ERM N.V.
 Kantersteen 47
 1000 Brussel
 Tel.: +32 2 550 02 80
 Fax.: +32 2 287 36 79



Schaal:
1:5246,94

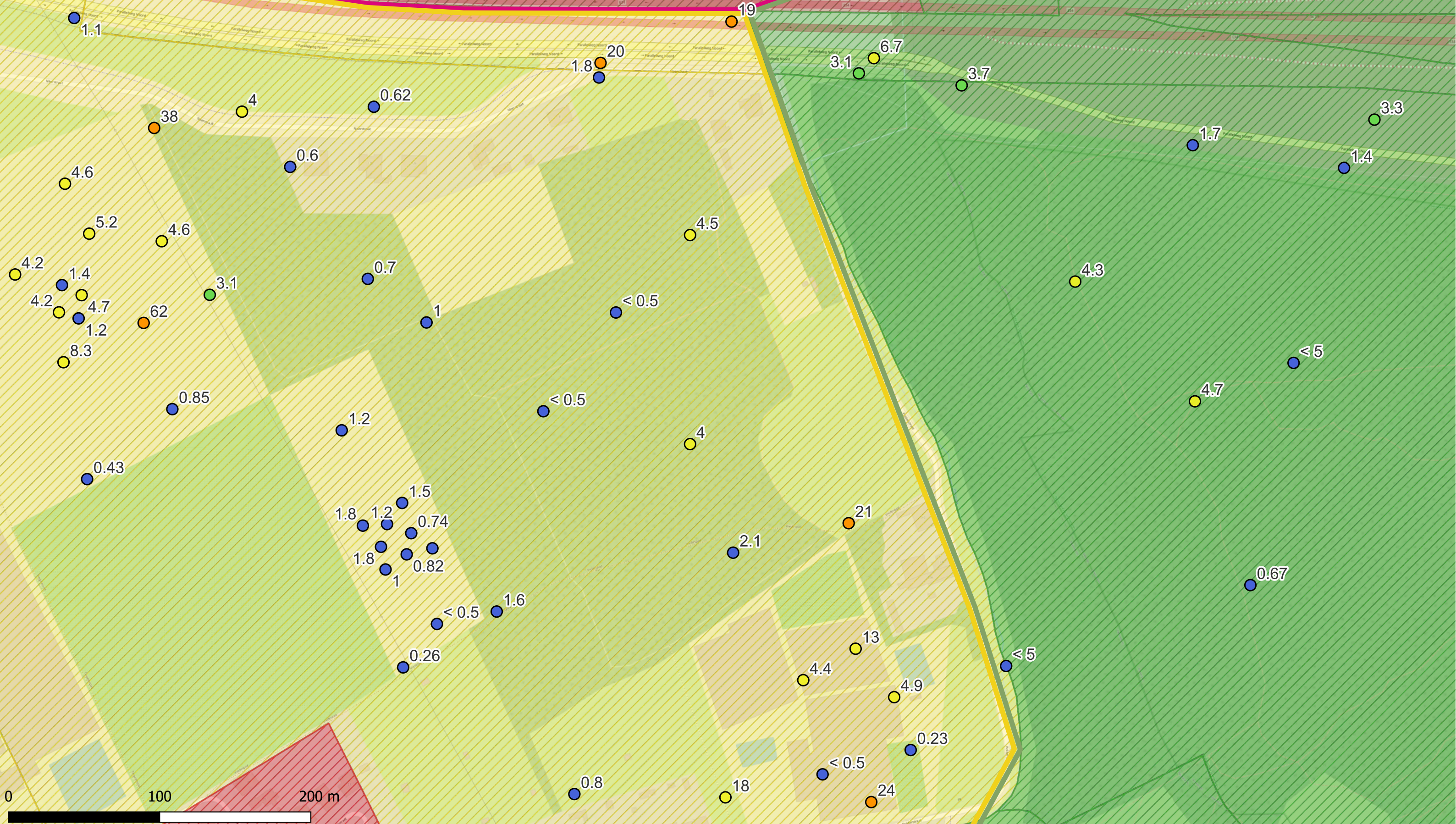
Figuur

Data range:
 01/01/2017 - 1/11/2023

Titel: Beschrijvend bodemonderzoek - 3M site en omgeving.

Beschrijving:
 Concentraties in het vaste deel van de aarde - µg/kg ds
 PFOS 1-1.5 m-mv
 De maximale concentratie uit het interval is weergegeven.

© OpenStreetMap-contributors



Deelzones projectgebied

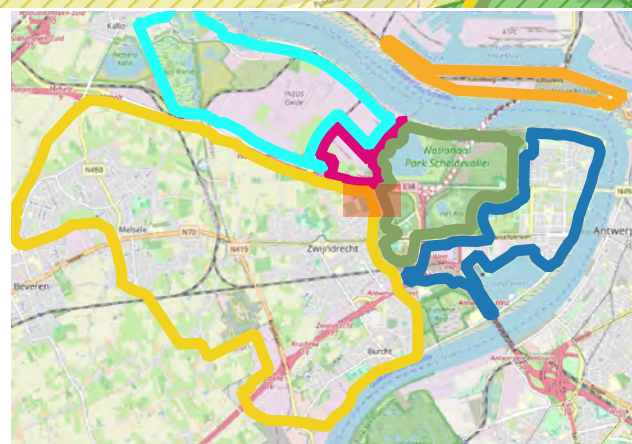
- 3M-site
- Industriezone
- Natuurgebieden
- Gebied ten zuiden van E34
- Linkeroever
- Rechteroever

Landuse

- Type I - Natural
- Type II - Agricultural
- Type III - Urban
- Type IV - Recreational
- Type V - Industrial

PFOS (1-1,5 m-mv - µg/kg ds)

- <3 (RW)
- 3.0 - 3.8 (BSN I, II, III)
- 3.8 - 18 (BSN III)
- 18 - 110 (BSN IV,V)
- >110

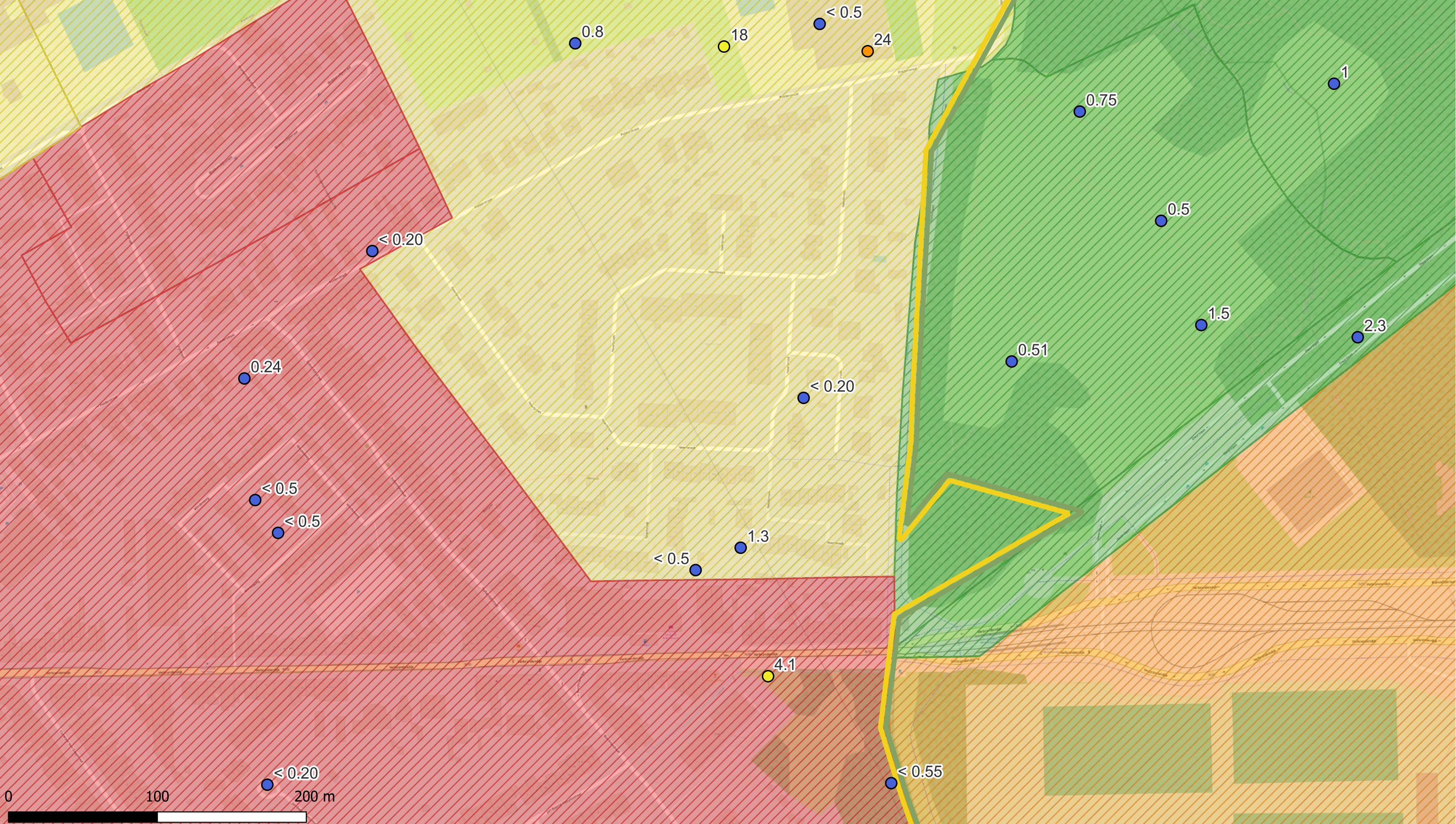


ERM N.V.
 Kantersteen 47
 1000 Brussel
 Tel.: +32 2 550 02 80
 Fax.: +32 2 287 36 79



Schaal:
 1:2292,27
 Figuur
 Data range:
 01/01/2017 - 1/11/2023

Titel: Beschrijvend bodemonderzoek - 3M site en omgeving.
 Beschrijving:
 Concentraties in het vaste deel van de aarde - µg/kg ds
 PFOS 1-1.5 m-mv
 De maximale concentratie uit het interval is weergegeven.
 © OpenStreetMap-contributors



Deelzones projectgebied

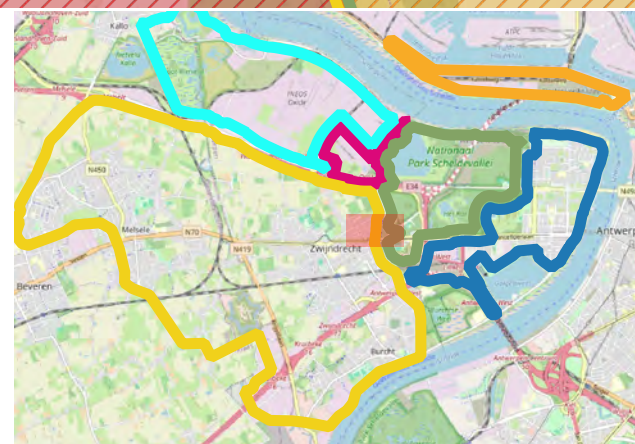
- 3M-site
- Industriezone
- Natuurgebieden
- Gebied ten zuiden van E34
- Linkeroever
- Rechteroever

Landuse

- Type I - Natural
- Type II - Agricultural
- Type III - Urban
- Type IV - Recreational
- Type V - Industrial

PFOS (1-1,5 m-mv - µg/kg ds)

- <math>< 3</math> (RW)
- 3.0 - 3.8 (BSN I, II, III)
- 3.8 - 18 (BSN III)
- 18 - 110 (BSN IV,V)
- >110



ERM N.V.

Kantersteen 47
1000 Brussel
Tel.: +32 2 550 02 80
Fax.: +32 2 287 36 79



Schaal: 1:2327,27

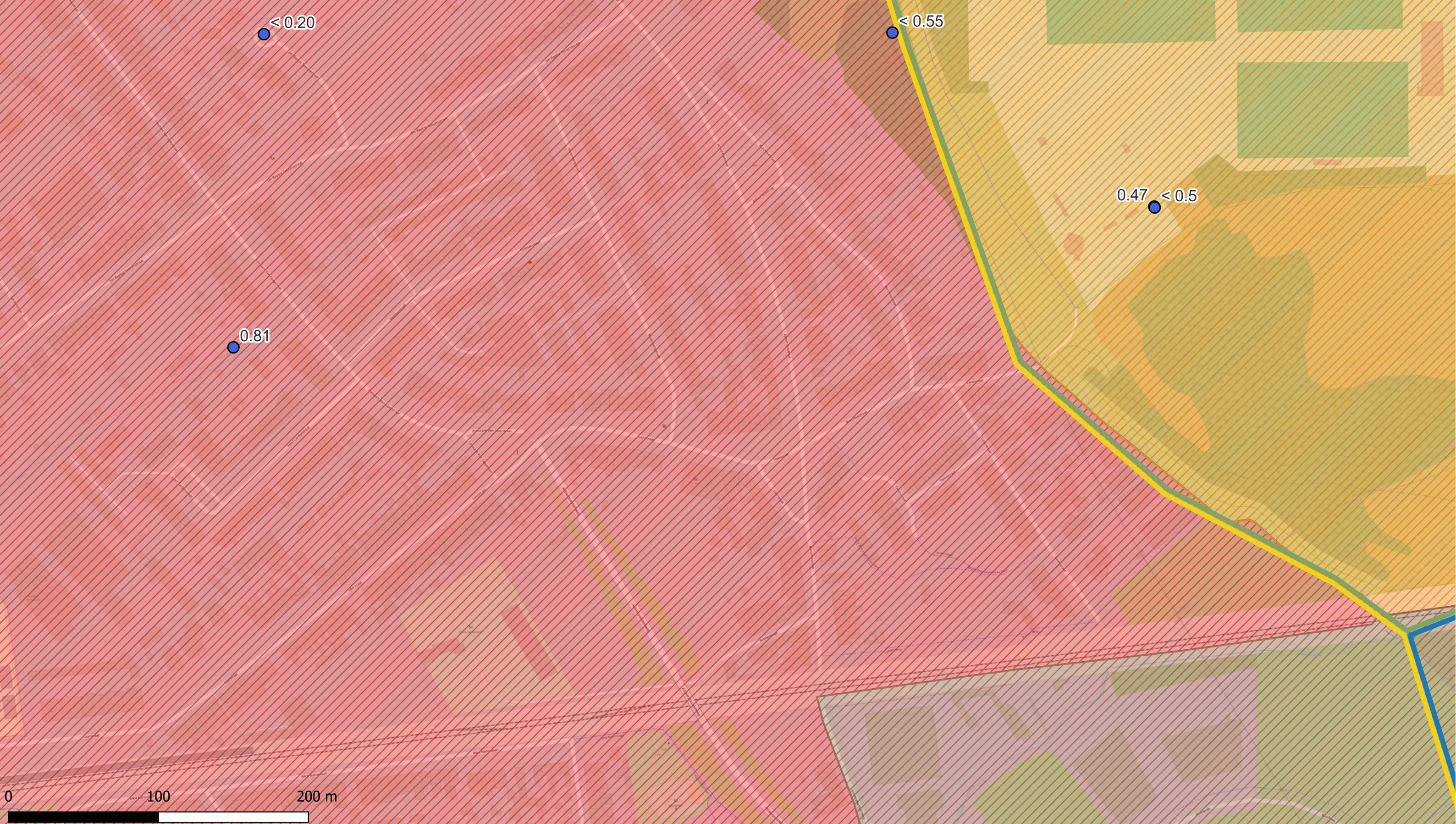
Figuur

Data range: 01/01/2017 - 1/11/2023

Titel: Beschrijvend bodemonderzoek - 3M site en omgeving.

Beschrijving:
Concentraties in het vaste deel van de aarde - µg/kg ds
PFOS 1-1,5 m-mv
De maximale concentratie uit het interval is weergegeven.

© OpenStreetMap-contributors



Deelzones projectgebied

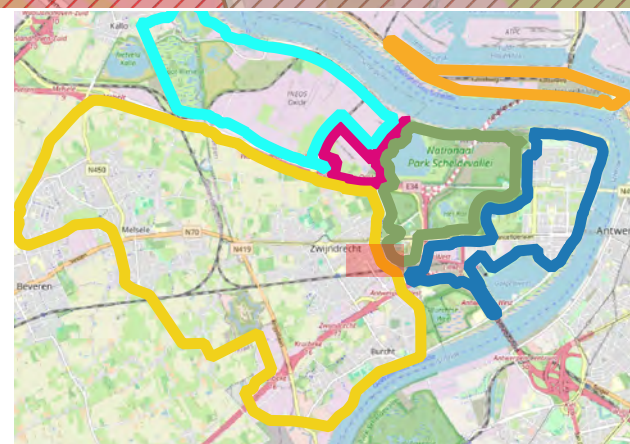
- 3M-site
- Industriezone
- Natuurgebieden
- Gebied ten zuiden van E34
- Linkeroever
- Rechteroever

Landuse

- Type I - Natural
- Type II - Agricultural
- Type III - Urban
- Type IV - Recreational
- Type V - Industrial

PFOS (1-1,5 m-mv - $\mu\text{g}/\text{kg ds}$)

- <math>< 3</math> (RW)
- 3.0 - 3.8 (BSN I, II, III)
- 3.8 - 18 (BSN III)
- 18 - 110 (BSN IV,V)
- >110



ERM N.V.

Kantersteen 47
1000 Brussel
Tel.: +32 2 550 02 80
Fax.:+32 2 287 36 79



Schaal:

1:2310,23

Figuur

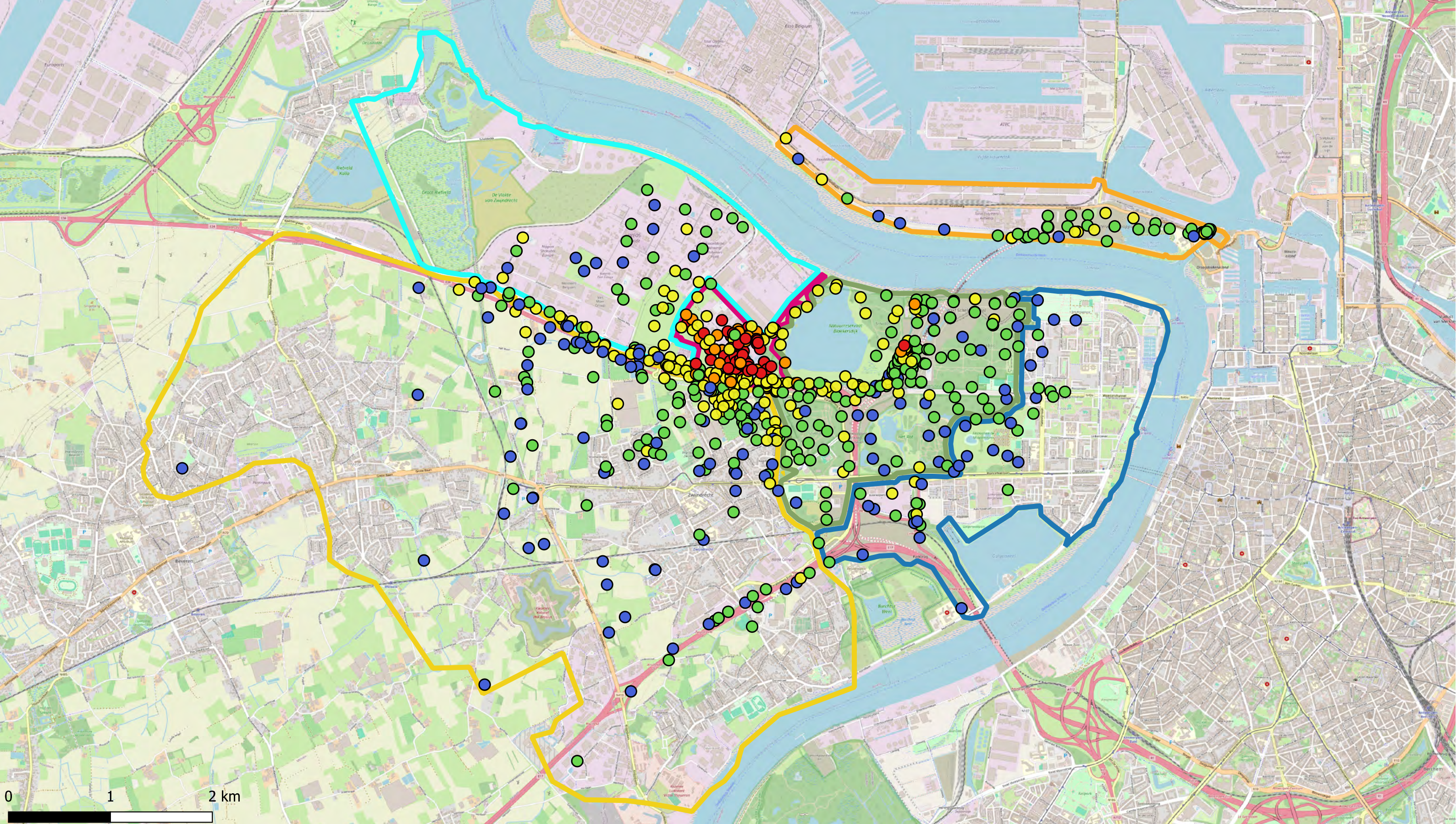
Data range:

01/01/2017 - 1/11/2023

Titel: Beschrijvend bodemonderzoek - 3M site en omgeving.

Beschrijving:
Concentraties in het vaste deel van de aarde - $\mu\text{g}/\text{kg ds}$
PFOS 1-1,5 m-mv
De maximale concentratie uit het interval is weergegeven.

© OpenStreetMap-contributors

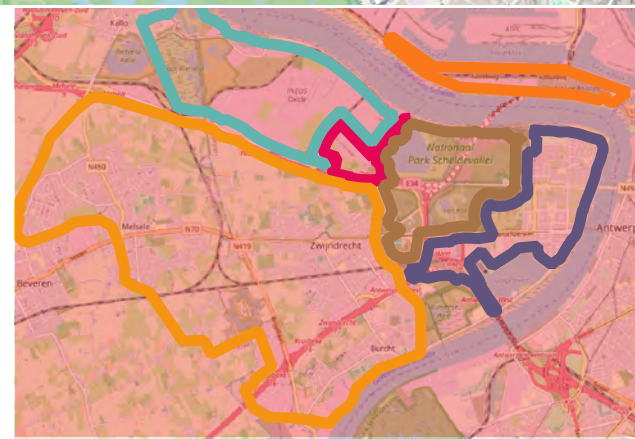


Deelzones projectgebied

- 3M-site
- Industriezone
- Natuurgebieden
- Gebied ten zuiden van E34
- Linkeroever
- Rechteroever


PFSA (1-1,5 m-mv - $\mu\text{g}/\text{kg ds}$)

- <math>< DL </math>
- DL - 3.8 (RGW II & III)
- 3.8 - 105 (RGW I, II & IV)
- 105 - 323 (RGW V)
- >323



ERM N.V.

Kantersteen 47
1000 Brussel
Tel.: +32 2 550 02 80
Fax.: +32 2 287 36 79



Schaal:

1:34000


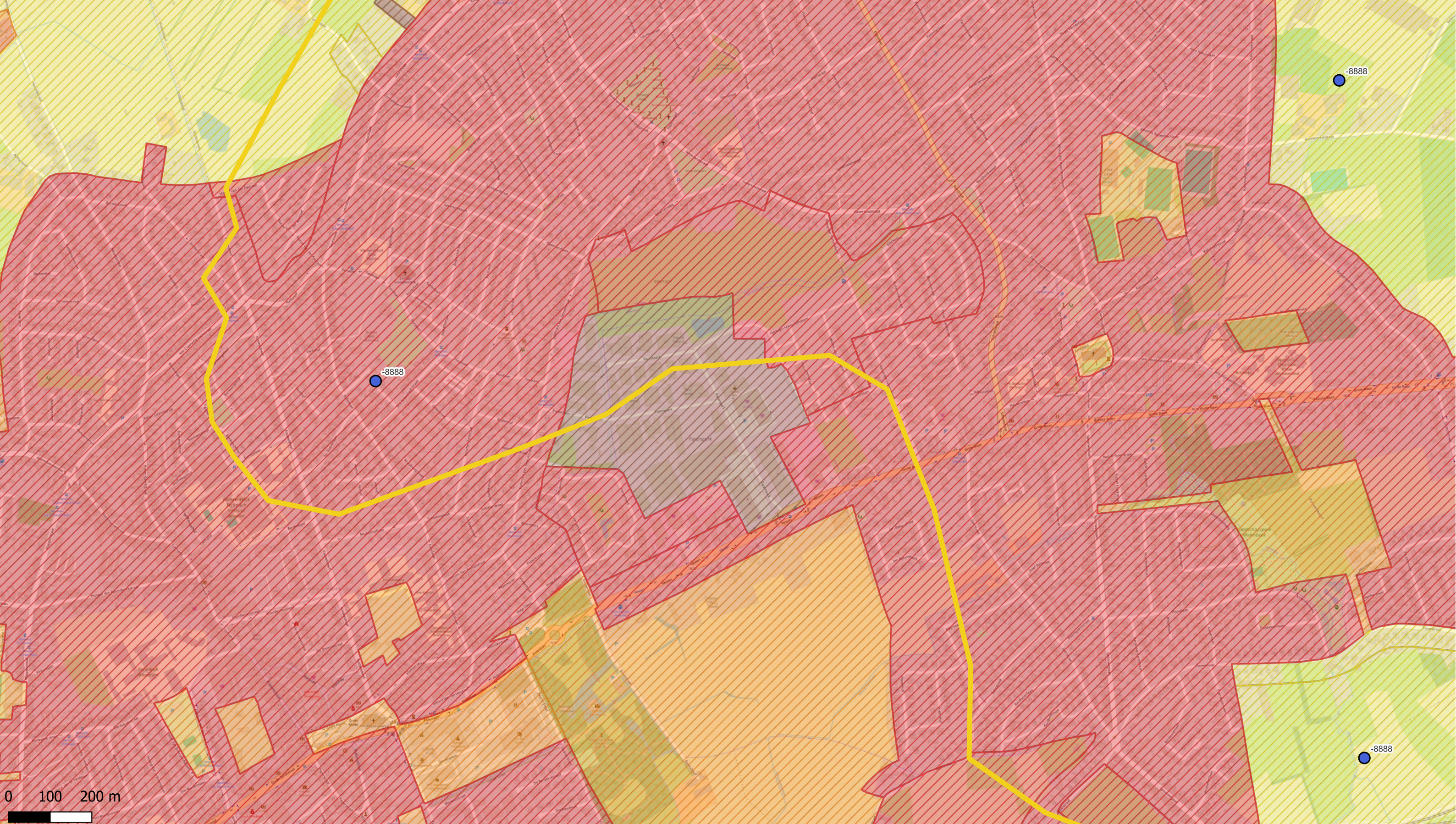
Titel: Beschrijvend bodemonderzoek - 3M site en omgeving.

Beschrijving:
Concentraties in het vaste deel van de aarde - $\mu\text{g}/\text{kg ds}$
Sum PFSA 1-1,5 m-mv

Data range:

01/01/2017 - 1/11/2023

© OpenStreetMap-contributors



Deelzones projectgebied

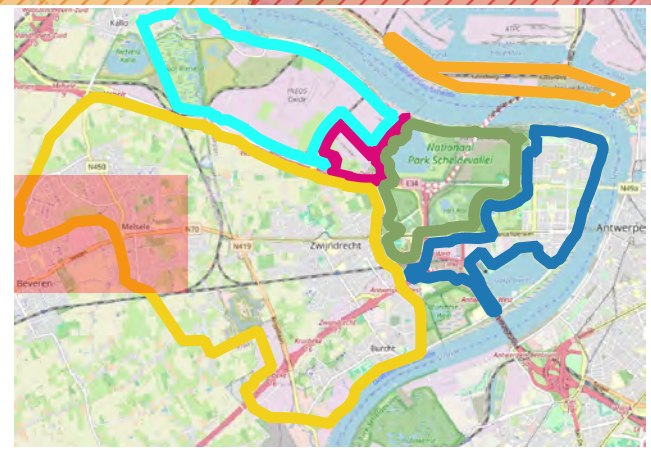
- 3M-site
- Industriezone
- Natuurgebieden
- Gebied ten zuiden van E34
- Linkeroever
- Rechteroever

Landuse

- Type I - Natural
- Type II - Agricultural
- Type III - Urban
- Type IV - Recreational
- Type V - Industrial


PFSA (1-1,5 m-mv - µg/kg ds)

- < DL
- DL - 3.8 (RGW II & III)
- 3.8 - 105 (RGW I, II & IV)
- 105 - 323 (RGW V)
- >323



ERM N.V.

Kantersteen 47
1000 Brussel
Tel.: +32 2 550 02 80
Fax.:+32 2 287 36 79



Schaal:

1:8313,35

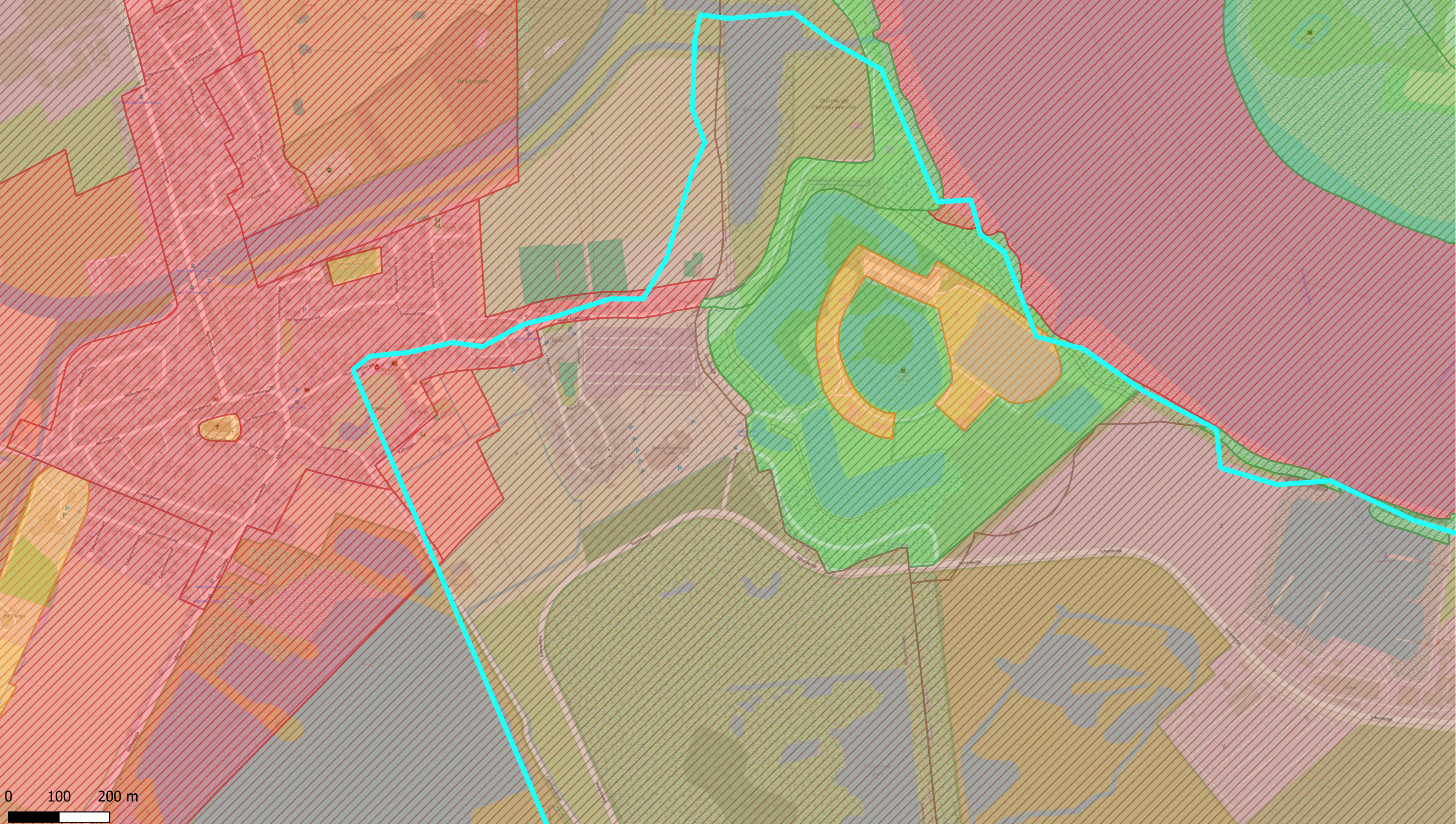
Titel: Beschrijvend bodemonderzoek - 3M site en omgeving.

Data range:

01/01/2017 - 1/11/2023

Beschrijving:
Concentraties in het vaste deel van de aarde - µg/kg ds
Sum PFSA 1-1,5 m-mv






© OpenStreetMap-contributors



Deelzones projectgebied

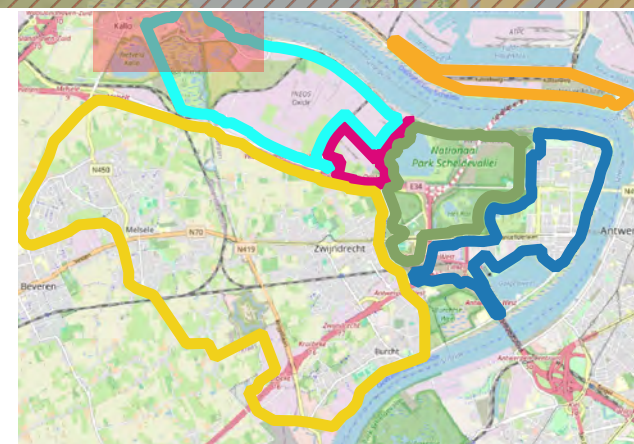
-  3M-site
-  Industriezone
-  Natuurgebieden
-  Gebied ten zuiden van E34
-  Linkeroever
-  Rechteroever

Landuse

-  Type I - Natural
-  Type II - Agricultural
-  Type III - Urban
-  Type IV - Recreational
-  Type V - Industrial

PFSA (1-1,5 m-mv - µg/kg ds)

-  < DL
-  DL - 3.8 (RGW II & III)
-  3.8 - 105 (RGW I, II & IV)
-  105 - 323 (RGW V)
-  >323



ERM N.V.

Kantersteen 47
1000 Brussel
Tel.: +32 2 550 02 80
Fax: +32 2 287 36 79



Schaal:

1:6853,75

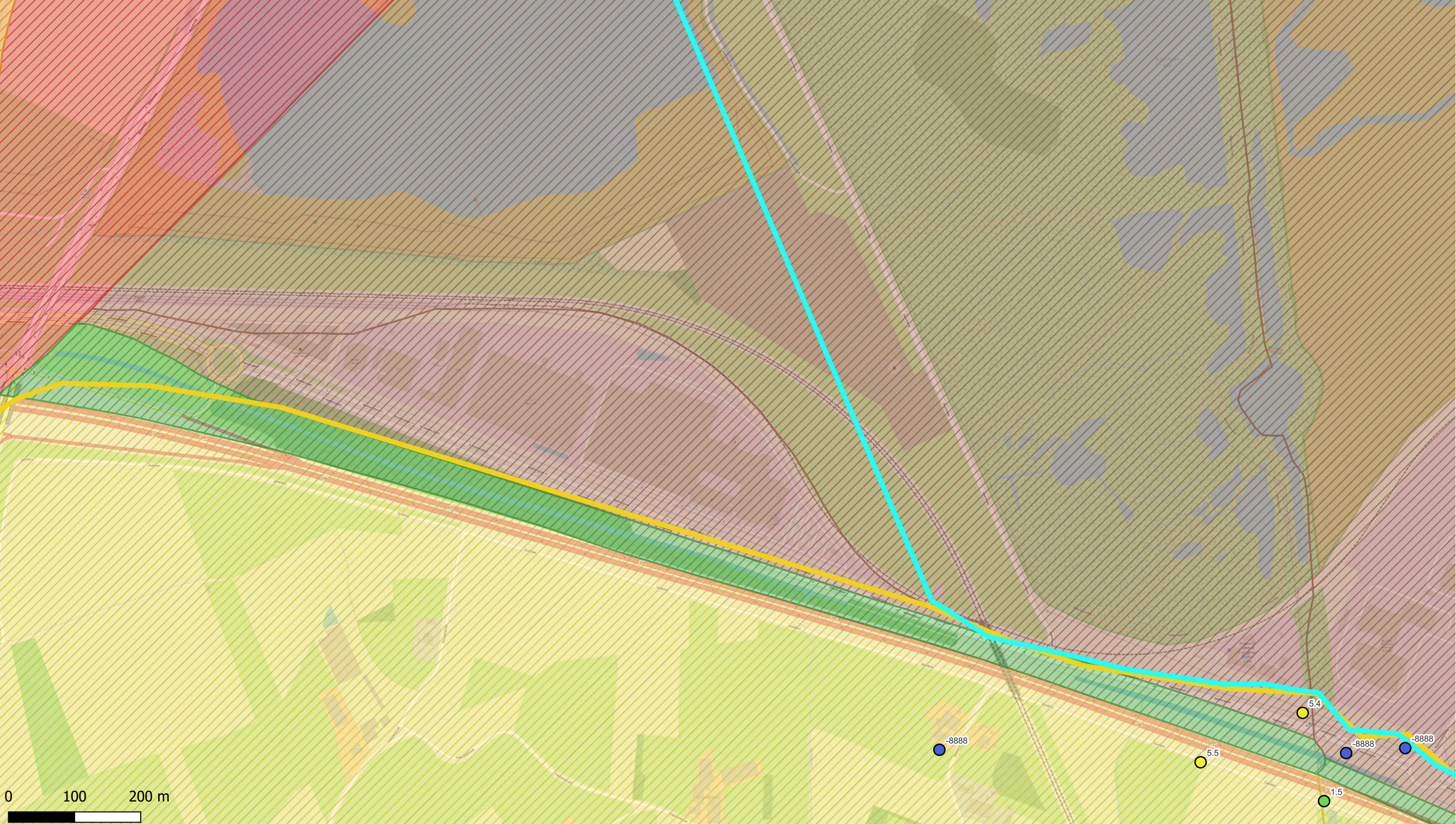
Data range:

01/01/2017 - 1/11/2023







Titel: Beschrijvend bodemonderzoek - 3M site en omgeving.

Beschrijving:
Concentraties in het vaste deel van de aarde - µg/kg ds
Sum PFSA 1-1,5 m-mv






© OpenStreetMap-contributors



Deelzones projectgebied

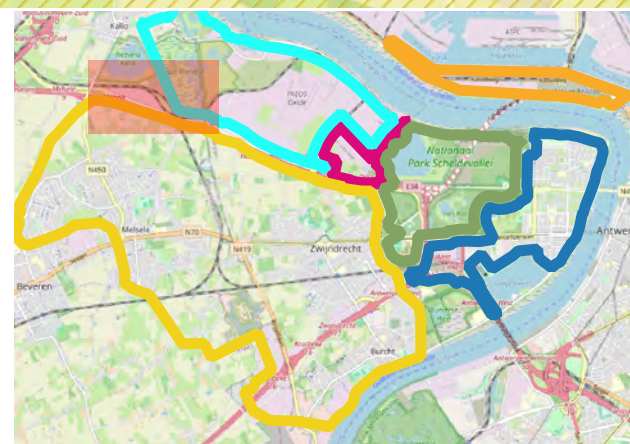
-  3M-site
-  Industriezone
-  Natuurgebieden
-  Gebied ten zuiden van E34
-  Linkeroever
-  Rechteroever

Landuse

-  Type I - Natural
-  Type II - Agricultural
-  Type III - Urban
-  Type IV - Recreational
-  Type V - Industrial


PFSA (1-1,5 m-mv - $\mu\text{g}/\text{kg ds}$)

-  < DL
-  DL - 3.8 (RGW II & III)
-  3.8 - 105 (RGW I, II & IV)
-  105 - 323 (RGW V)
-  >323



ERM N.V.

Kantersteen 47
1000 Brussel
Tel.: +32 2 550 02 80
Fax.: +32 2 287 36 79



Schaal:

1:5241,09

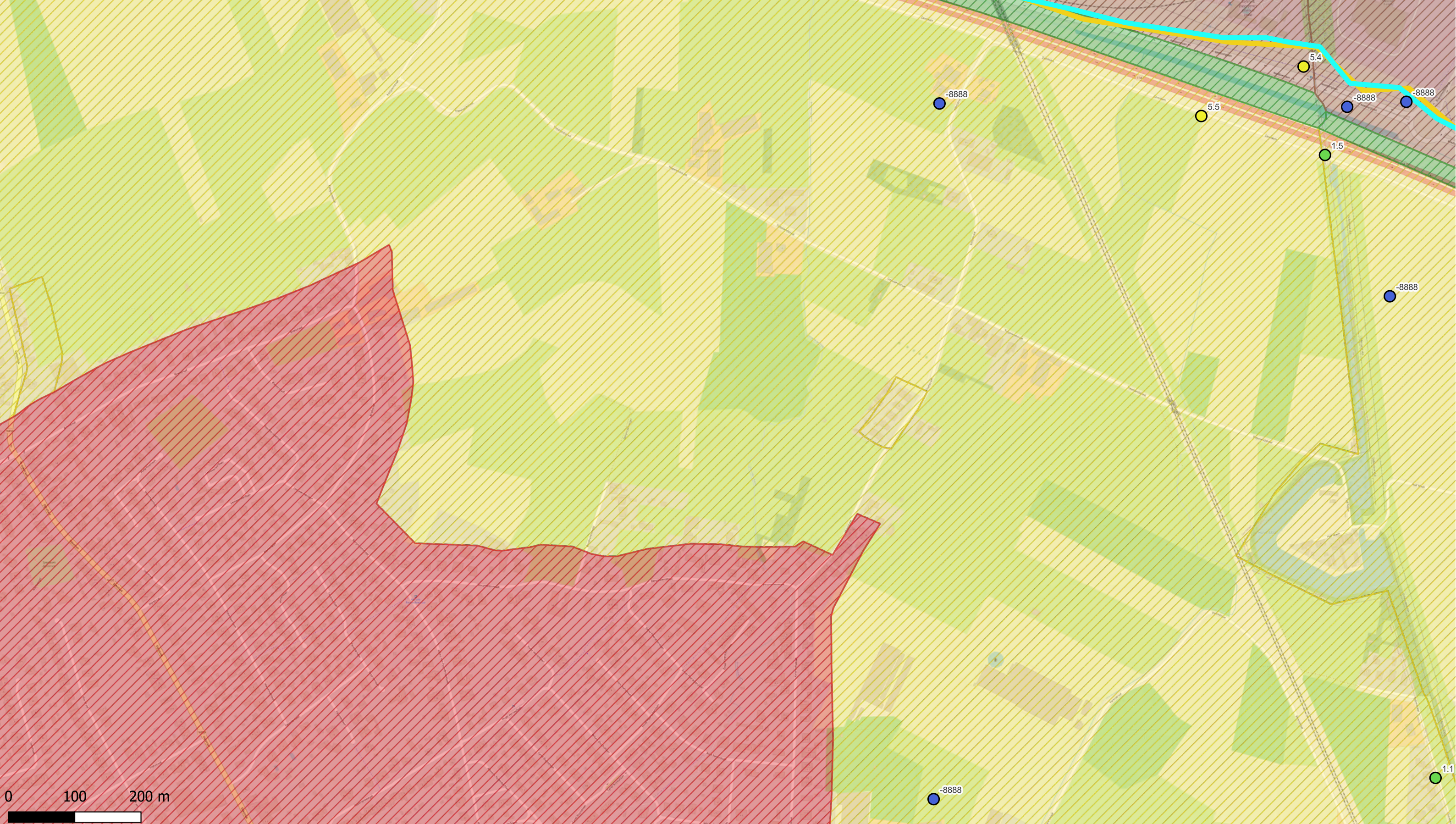
Data range:

01/01/2017 - 1/11/2023

Titel: Beschrijvend bodemonderzoek - 3M site en omgeving.

Beschrijving:
Concentraties in het vaste deel van de aarde - $\mu\text{g}/\text{kg ds}$
Sum PFSA 1-1,5 m-mv

© OpenStreetMap-contributors



Deelzones projectgebied

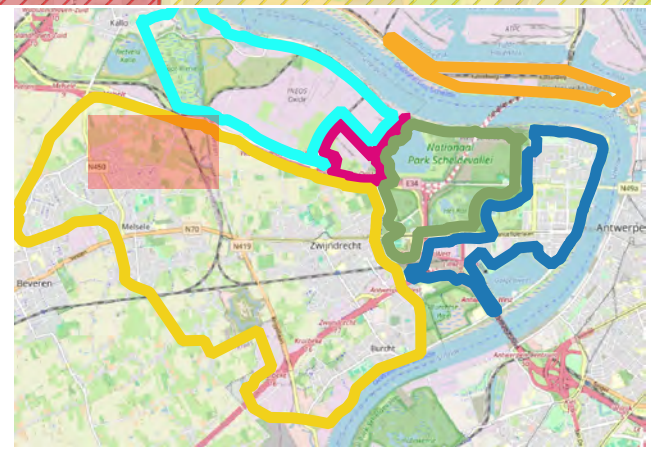
- 3M-site
- Industriezone
- Natuurgebieden
- Gebied ten zuiden van E34
- Linkeroever
- Rechteroever

Landuse

- Type I - Natural
- Type II - Agricultural
- Type III - Urban
- Type IV - Recreational
- Type V - Industrial


PFSA (1-1,5 m-mv - µg/kg ds)

- < DL
- DL - 3.8 (RGW II & III)
- 3.8 - 105 (RGW I, II & IV)
- 105 - 323 (RGW V)
- >323



ERM N.V.

Kantersteen 47
1000 Brussel
Tel.: +32 2 550 02 80
Fax.: +32 2 287 36 79



Schaal:

1:5229,63

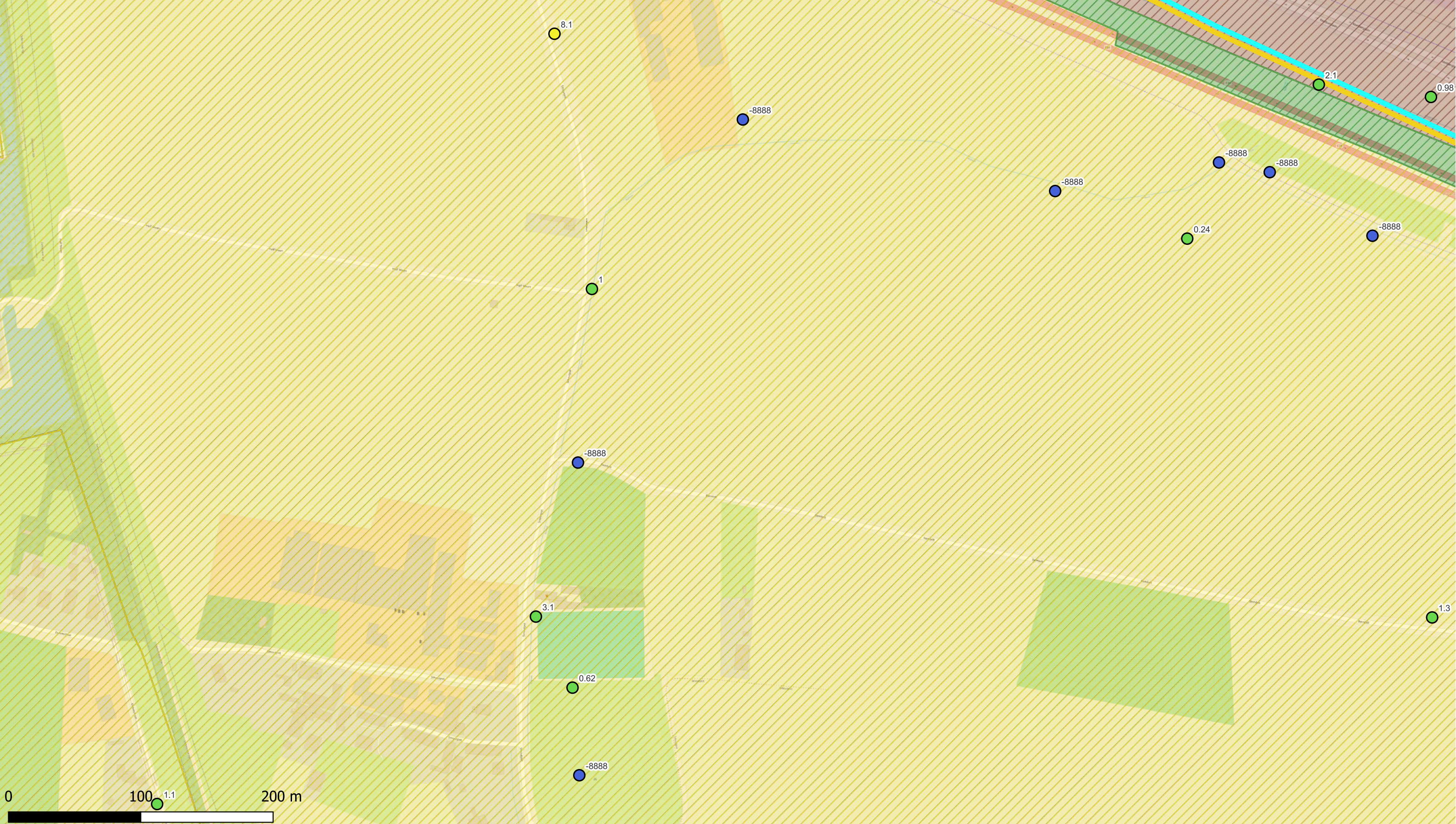
Titel: Beschrijvend bodemonderzoek - 3M site en omgeving.

Beschrijving:
Concentraties in het vaste deel van de aarde - µg/kg ds
Sum PFSA 1-1,5 m-mv

Data range:

01/01/2017 - 1/11/2023

© OpenStreetMap-contributors



Deelzones projectgebied

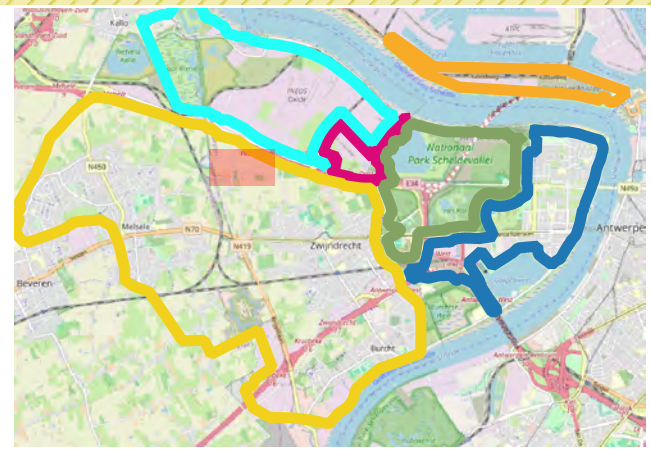
- 3M-site
- Industriezone
- Natuurgebieden
- Gebied ten zuiden van E34
- Linkeroever
- Rechteroever

Landuse

- Type I - Natural
- Type II - Agricultural
- Type III - Urban
- Type IV - Recreational
- Type V - Industrial

PFSA (1-1,5 m-mv - µg/kg ds)

- < DL
- DL - 3.8 (RGW II & III)
- 3.8 - 105 (RGW I, II & IV)
- 105 - 323 (RGW V)
- >323



ERM N.V.

Kantersteen 47
1000 Brussel
Tel.: +32 2 550 02 80
Fax.: +32 2 287 36 79



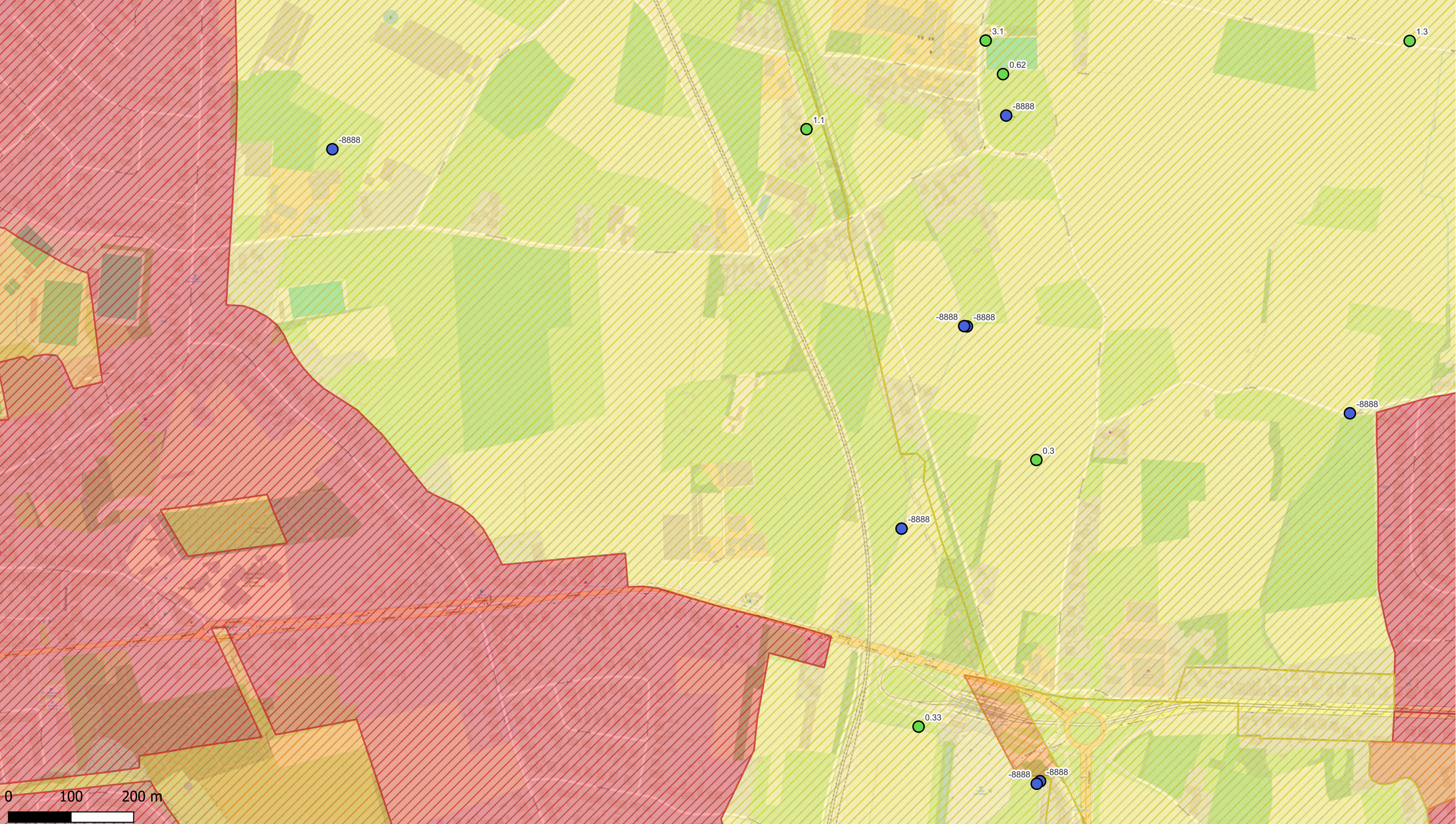
Schaal:
1:2619,05

Titel: Beschrijvend bodemonderzoek - 3M site en omgeving.

Data range:
01/01/2017 - 1/11/2023

Beschrijving:
Concentraties in het vaste deel van de aarde - µg/kg ds
Sum PFSA 1-1,5 m-mv

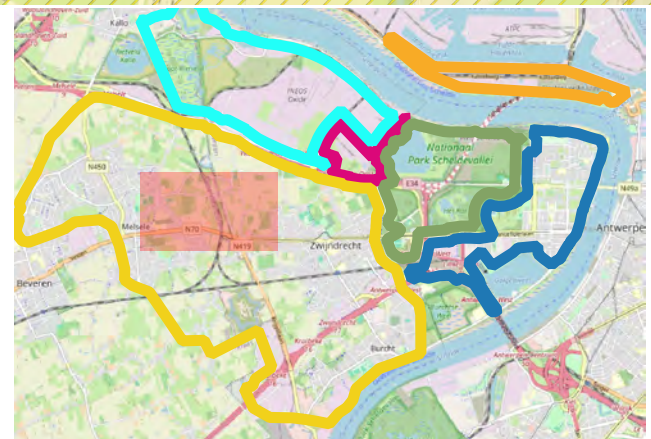
© OpenStreetMap-contributors




- Deelzones projectgebied**
- 3M-site
 - Industriezone
 - Natuurgebieden
 - Gebied ten zuiden van E34
 - Linkeroever
 - Rechteroever

- Landuse**
- Type I - Natural
 - Type II - Agricultural
 - Type III - Urban
 - Type IV - Recreational
 - Type V - Industrial

- PFSA (1-1,5 m-mv - µg/kg ds)**
- < DL
 - DL - 3.8 (RGW II & III)
 - 3.8 - 105 (RGW I, II & IV)
 - 105 - 323 (RGW V)
 - >323



ERM N.V.
 Kantersteen 47
 1000 Brussel
 Tel.: +32 2 550 02 80
 Fax.: +32 2 287 36 79



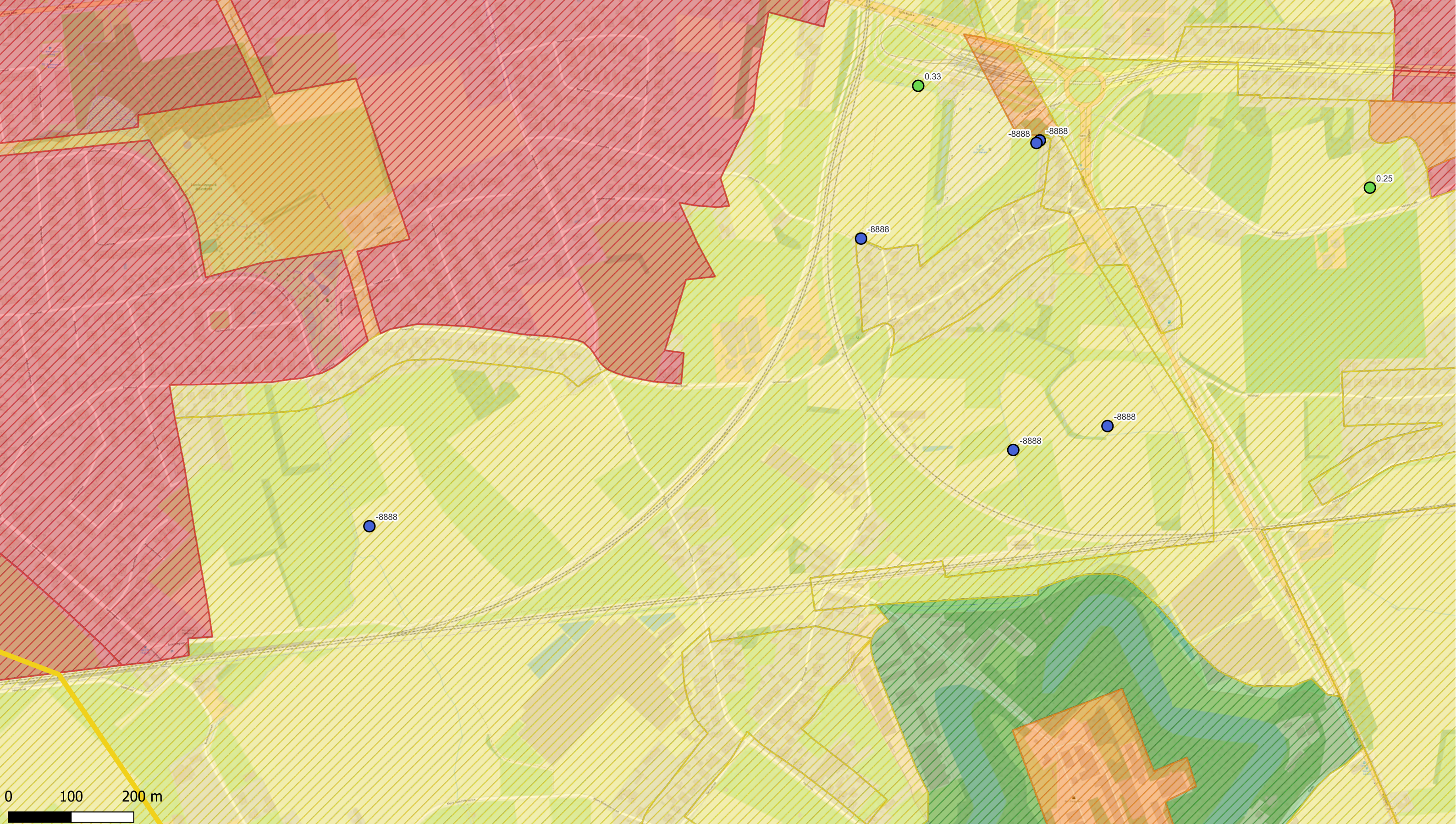
Schaal:
 1:5536,4

Data range:
 01/01/2017 - 1/11/2023

Titel: Beschrijvend bodemonderzoek - 3M site en omgeving.

Beschrijving:
 Concentraties in het vaste deel van de aarde - µg/kg ds
 Sum PFSA 1-1,5 m-mv

© OpenStreetMap-contributors



Deelzones projectgebied

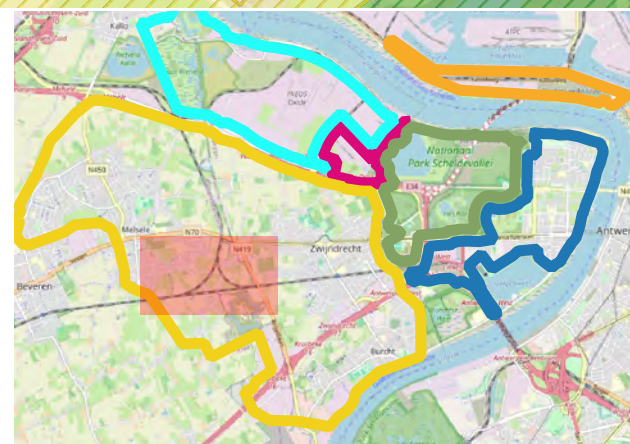
- 3M-site
- Industriezone
- Natuurgebieden
- Gebied ten zuiden van E34
- Linkeroever
- Rechteroever

Landuse

- Type I - Natural
- Type II - Agricultural
- Type III - Urban
- Type IV - Recreational
- Type V - Industrial


PFSA (1-1,5 m-mv - µg/kg ds)

- < DL
- DL - 3.8 (RGW II & III)
- 3.8 - 105 (RGW I, II & IV)
- 105 - 323 (RGW V)
- >323



ERM N.V.

Kantersteen 47
1000 Brussel
Tel.: +32 2 550 02 80
Fax.: +32 2 287 36 79



Schaal:

1:5532,1

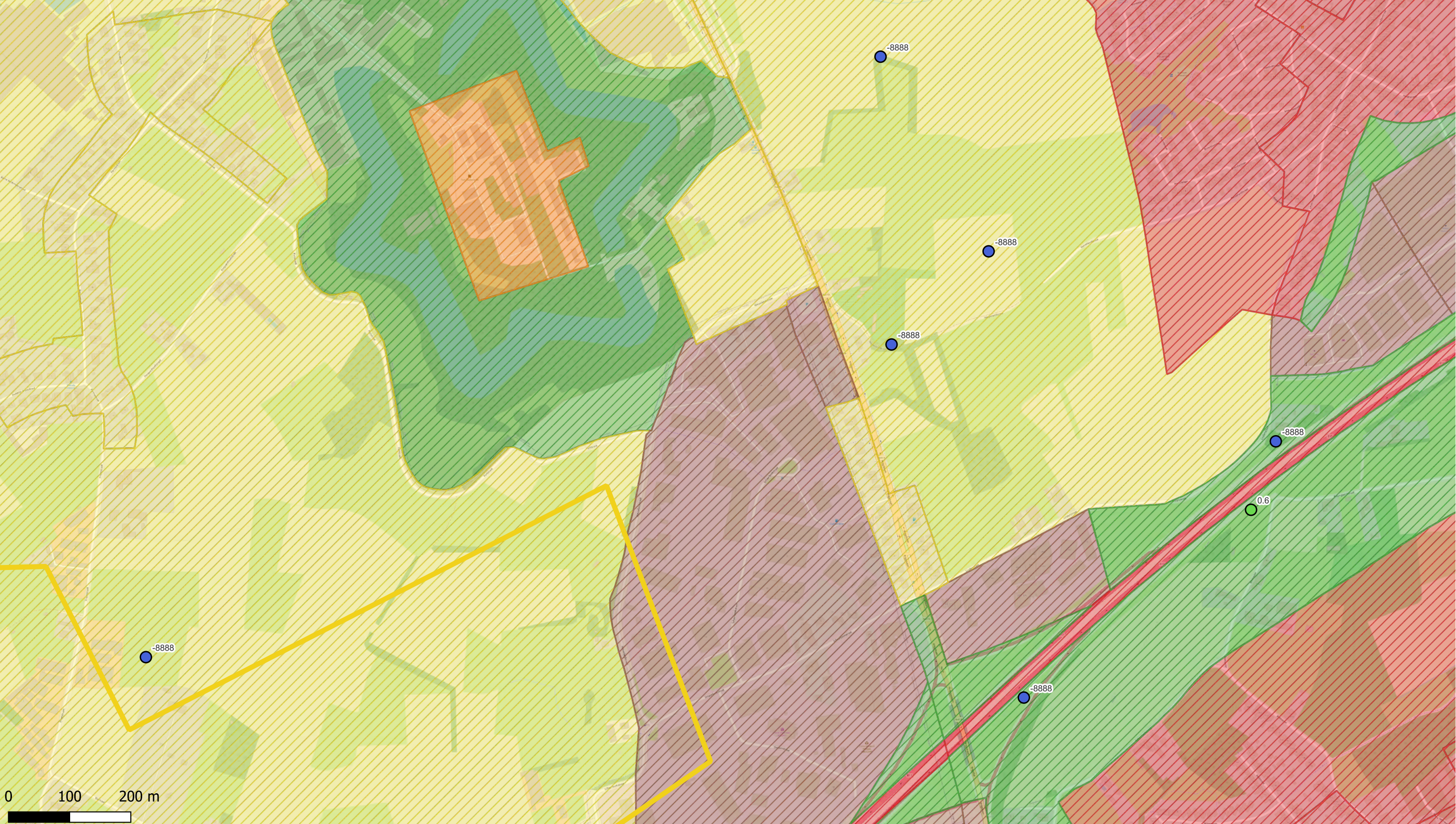
Titel: Beschrijvend bodemonderzoek - 3M site en omgeving.

Beschrijving:
Concentraties in het vaste deel van de aarde - µg/kg ds
Sum PFSA 1-1,5 m-mv

Data range:

01/01/2017 - 1/11/2023

© OpenStreetMap-contributors



Deelzones projectgebied

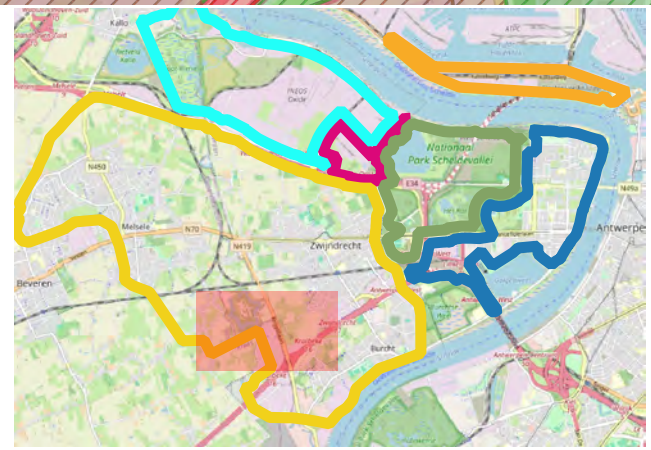
- 3M-site
- Industriezone
- Natuurgebieden
- Gebied ten zuiden van E34
- Linkeroever
- Rechteroever

Landuse

- Type I - Natural
- Type II - Agricultural
- Type III - Urban
- Type IV - Recreational
- Type V - Industrial

PFSA (1-1,5 m-mv - µg/kg ds)

- < DL
- DL - 3.8 (RGW II & III)
- 3.8 - 105 (RGW I, II & IV)
- 105 - 323 (RGW V)
- >323



ERM N.V.

Kantersteen 47
1000 Brussel
Tel.: +32 2 550 02 80
Fax.: +32 2 287 36 79



Schaal:

1:5665,48

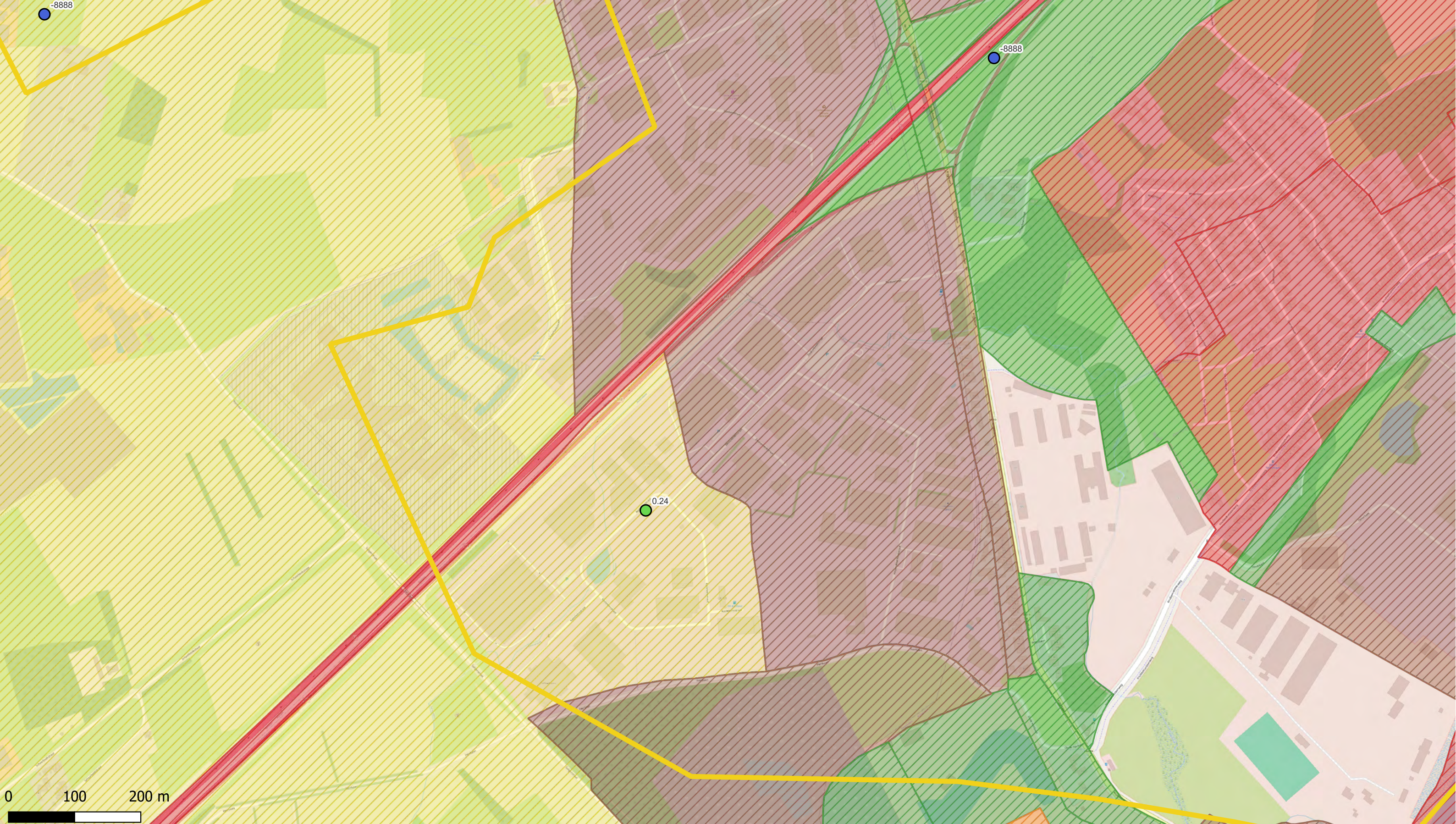
Titel: Beschrijvend bodemonderzoek - 3M site en omgeving.

Data range:

01/01/2017 - 1/11/2023

Beschrijving:
Concentraties in het vaste deel van de aarde - µg/kg ds
Sum PFSA 1-1,5 m-mv

© OpenStreetMap-contributors



Deelzones projectgebied

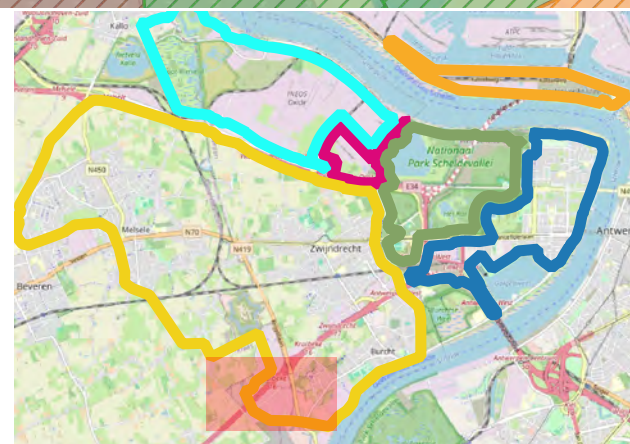
- 3M-site
- Industriezone
- Natuurgebieden
- Gebied ten zuiden van E34
- Linkeroever
- Rechteroever

Landuse

- Type I - Natural
- Type II - Agricultural
- Type III - Urban
- Type IV - Recreational
- Type V - Industrial


PFSA (1-1,5 m-mv - $\mu\text{g}/\text{kg ds}$)

- < DL
- DL - 3.8 (RGW II & III)
- 3.8 - 105 (RGW I, II & IV)
- 105 - 323 (RGW V)
- >323



ERM N.V.

Kantersteen 47
1000 Brussel
Tel.: +32 2 550 02 80
Fax.: +32 2 287 36 79



Schaal:

1:5238,1

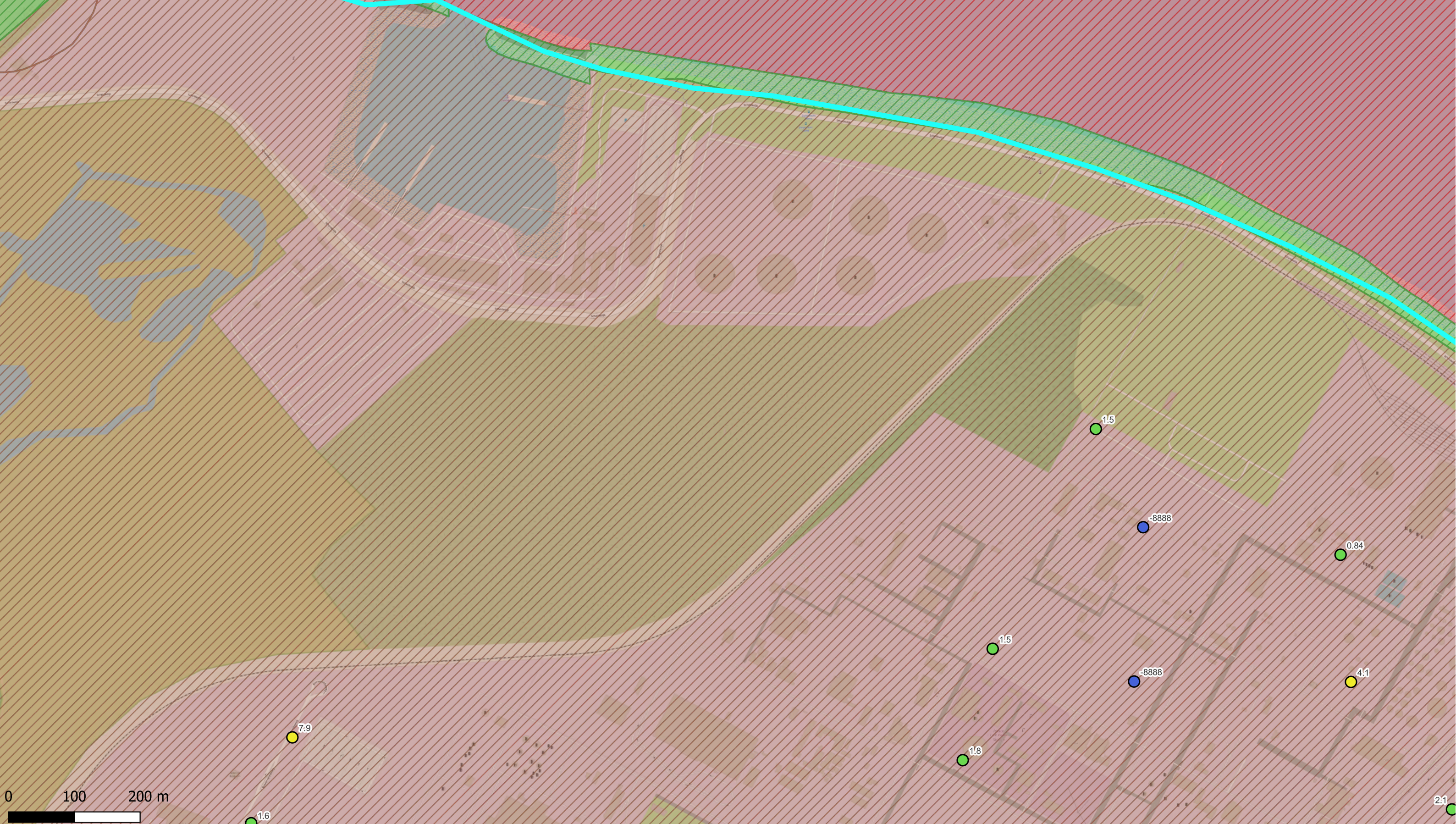
Data range:

01/01/2017 - 1/11/2023







Titel: Beschrijvend bodemonderzoek - 3M site en omgeving.

Beschrijving:
Concentraties in het vaste deel van de aarde - $\mu\text{g}/\text{kg ds}$
Sum PFSA 1-1,5 m-mv






© OpenStreetMap-contributors



Deelzones projectgebied

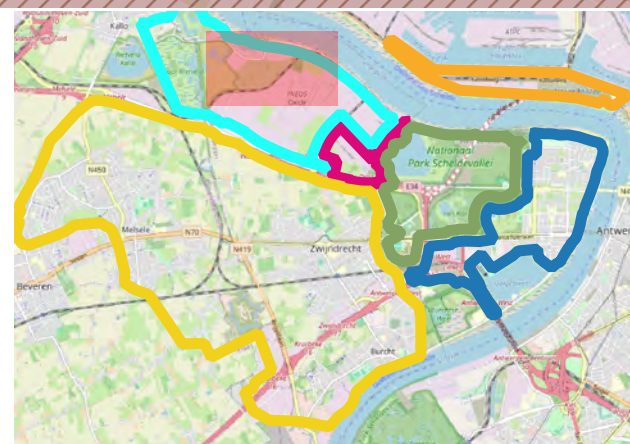
-  3M-site
-  Industriezone
-  Natuurgebieden
-  Gebied ten zuiden van E34
-  Linkeroever
-  Rechteroever

Landuse

-  Type I - Natural
-  Type II - Agricultural
-  Type III - Urban
-  Type IV - Recreational
-  Type V - Industrial

PFSA (1-1,5 m-mv - $\mu\text{g/kg ds}$)

-  <math>< DL</math>
-  DL - 3.8 (RGW II & III)
-  3.8 - 105 (RGW I, II & IV)
-  105 - 323 (RGW V)
-  >323



ERM N.V.

Kantersteen 47
1000 Brussel
Tel.: +32 2 550 02 80
Fax.: +32 2 287 36 79



Schaal:

1:5264,57

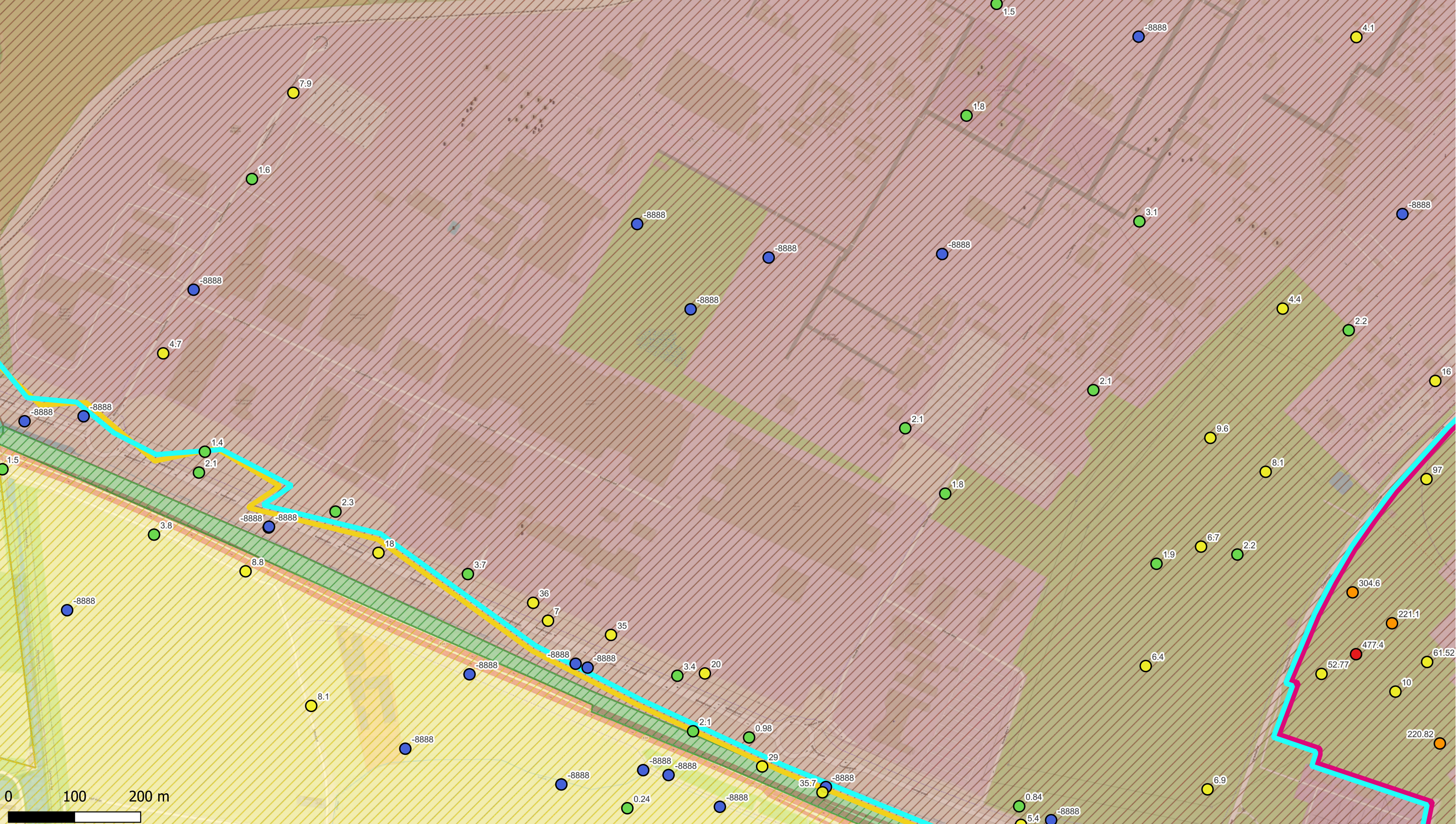
Data range:

01/01/2017 - 1/11/2023

Titel: Beschrijvend bodemonderzoek - 3M site en omgeving.

Beschrijving:
Concentraties in het vaste deel van de aarde - $\mu\text{g/kg ds}$
Sum PFSA 1-1,5 m-mv

© OpenStreetMap-contributors



Deelzones projectgebied

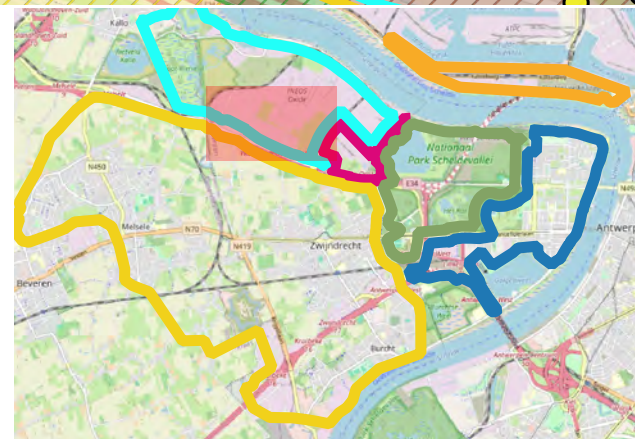
- 3M-site
- Industriezone
- Natuurgebieden
- Gebied ten zuiden van E34
- Linkeroever
- Rechteroever

Landuse

- Type I - Natural
- Type II - Agricultural
- Type III - Urban
- Type IV - Recreational
- Type V - Industrial


PFSA (1-1,5 m-mv - µg/kg ds)

- < DL
- DL - 3.8 (RGW II & III)
- 3.8 - 105 (RGW I, II & IV)
- 105 - 323 (RGW V)
- > 323



ERM N.V.

Kantersteen 47
1000 Brussel
Tel.: +32 2 550 02 80
Fax.: +32 2 287 36 79



Schaal:

1:5242,47

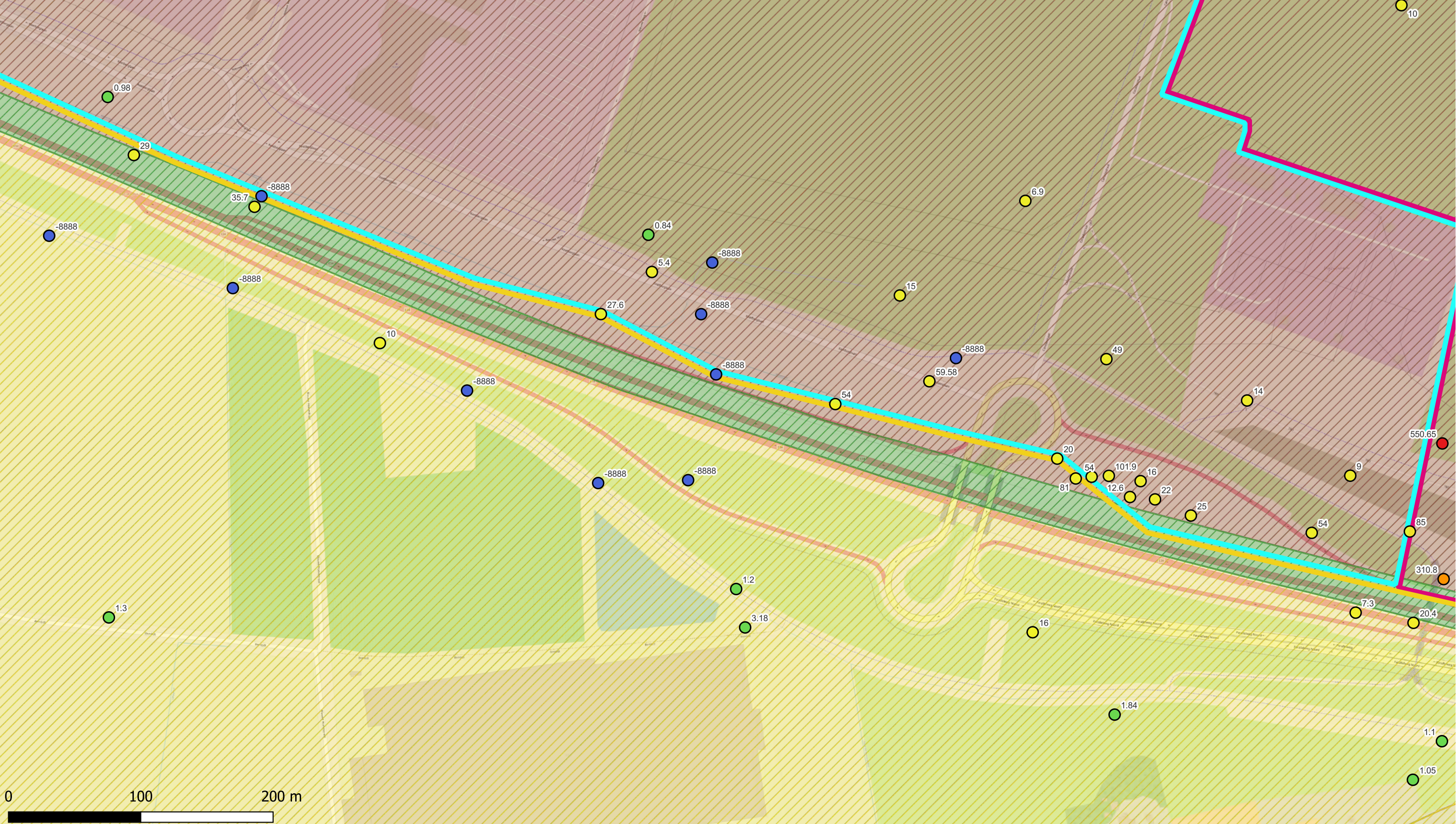
Titel: Beschrijvend bodemonderzoek - 3M site en omgeving.

Data range:

01/01/2017 - 1/11/2023

Beschrijving:
Concentraties in het vaste deel van de aarde - µg/kg ds
Sum PFSA 1-1,5 m-mv

© OpenStreetMap-contributors



Deelzones projectgebied

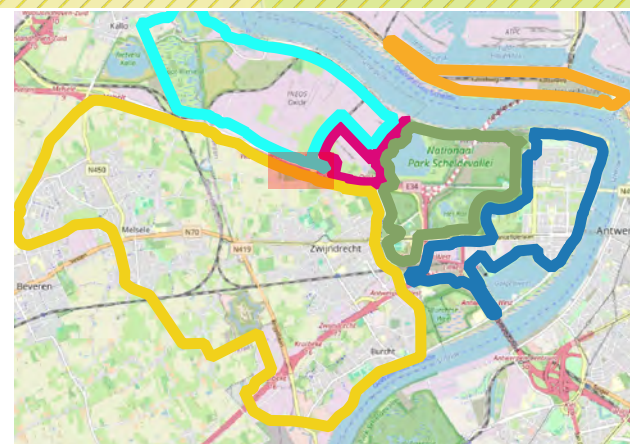
- 3M-site
- Industriezone
- Natuurgebieden
- Gebied ten zuiden van E34
- Linkeroever
- Rechteroever

Landuse

- Type I - Natural
- Type II - Agricultural
- Type III - Urban
- Type IV - Recreational
- Type V - Industrial

PFSA (1-1,5 m-mv - µg/kg ds)

- < DL
- DL - 3.8 (RGW II & III)
- 3.8 - 105 (RGW I, II & IV)
- 105 - 323 (RGW V)
- >323



ERM N.V.

Kantersteen 47
1000 Brussel
Tel.: +32 2 550 02 80
Fax.: +32 2 287 36 79



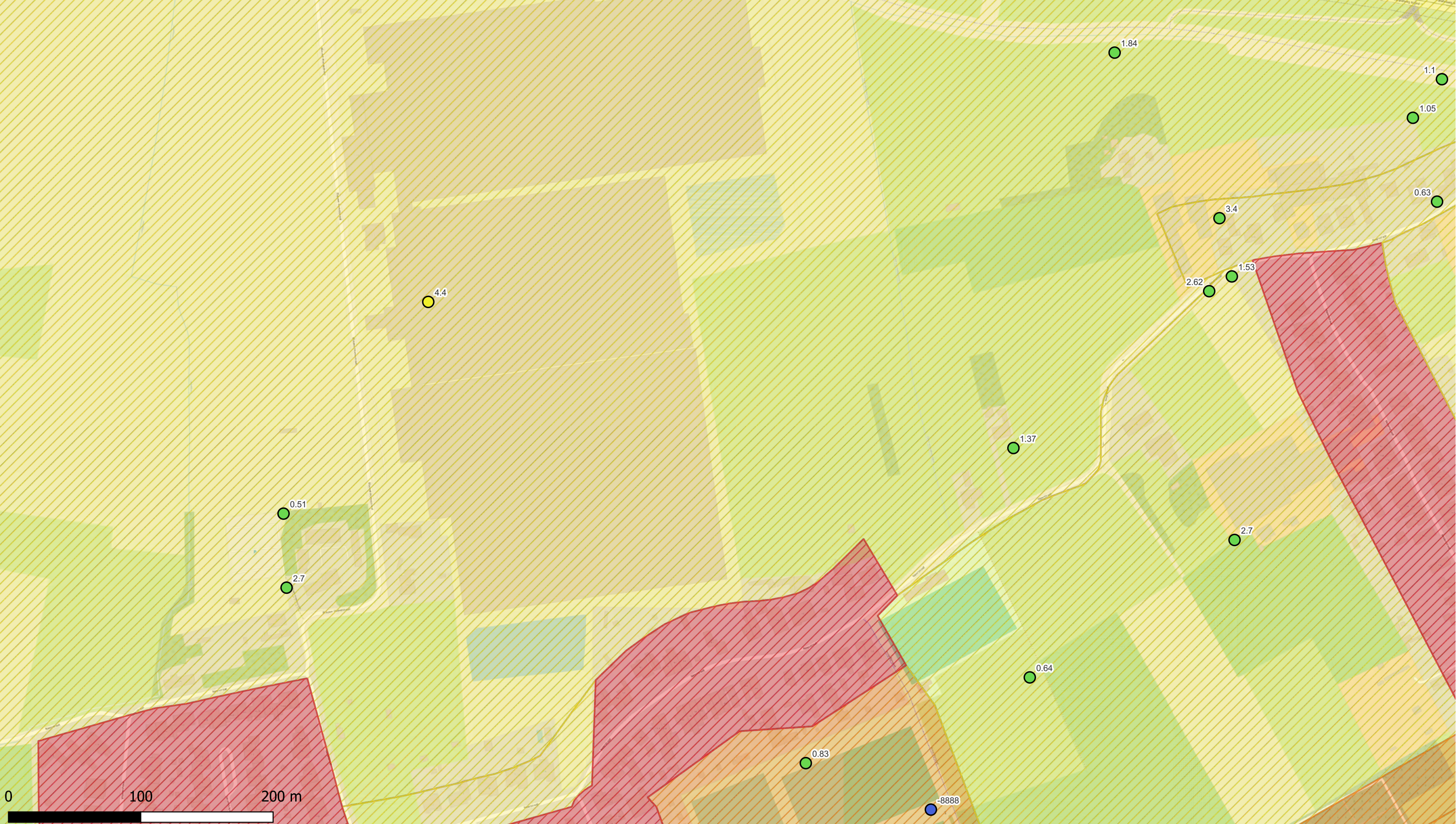
Schaal:
1:2619,05

Data range:
01/01/2017 - 1/11/2023

Titel: Beschrijvend bodemonderzoek - 3M site en omgeving.

Beschrijving:
Concentraties in het vaste deel van de aarde - µg/kg ds
Sum PFSA 1-1,5 m-mv

© OpenStreetMap-contributors



Deelzones projectgebied

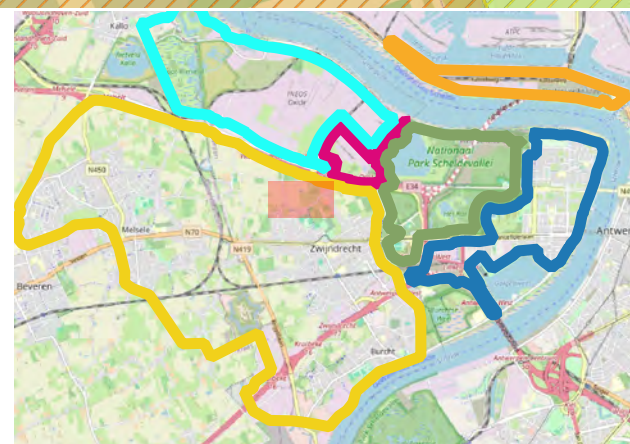
- 3M-site
- Industriezone
- Natuurgebieden
- Gebied ten zuiden van E34
- Linkeroever
- Rechteroever

Landuse

- Type I - Natural
- Type II - Agricultural
- Type III - Urban
- Type IV - Recreational
- Type V - Industrial

PFSA (1-1,5 m-mv - µg/kg ds)

- < DL
- DL - 3.8 (RGW II & III)
- 3.8 - 105 (RGW I, II & IV)
- 105 - 323 (RGW V)
- >323



ERM N.V.

Kantersteen 47
1000 Brussel
Tel.: +32 2 550 02 80
Fax.: +32 2 287 36 79



Schaal:

1:2619,05

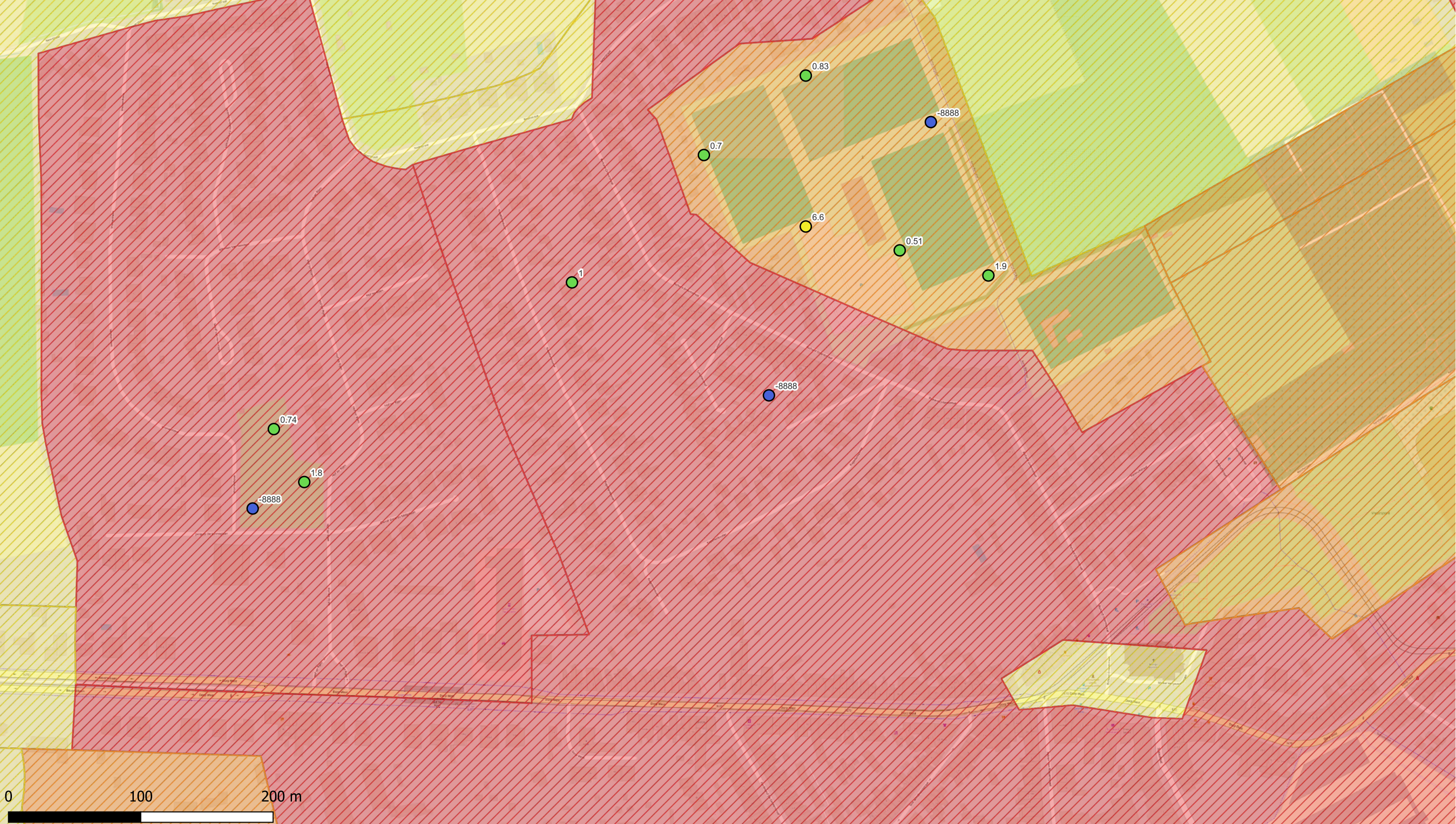
Data range:

01/01/2017 - 1/11/2023

Titel: Beschrijvend bodemonderzoek - 3M site en omgeving.

Beschrijving:
Concentraties in het vaste deel van de aarde - µg/kg ds
Sum PFSA 1-1,5 m-mv

© OpenStreetMap-contributors



Deelzones projectgebied

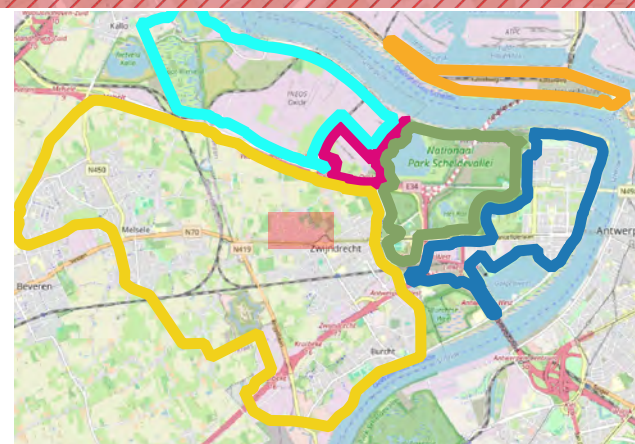
- 3M-site
- Industriezone
- Natuurgebieden
- Gebied ten zuiden van E34
- Linkeroever
- Rechteroever

Landuse

- Type I - Natural
- Type II - Agricultural
- Type III - Urban
- Type IV - Recreational
- Type V - Industrial


PFSA (1-1,5 m-mv - µg/kg ds)

- < DL
- DL - 3.8 (RGW II & III)
- 3.8 - 105 (RGW I, II & IV)
- 105 - 323 (RGW V)
- >323



ERM N.V.

Kantersteen 47
1000 Brussel
Tel.: +32 2 550 02 80
Fax.: +32 2 287 36 79



Schaal:

1:2619,14

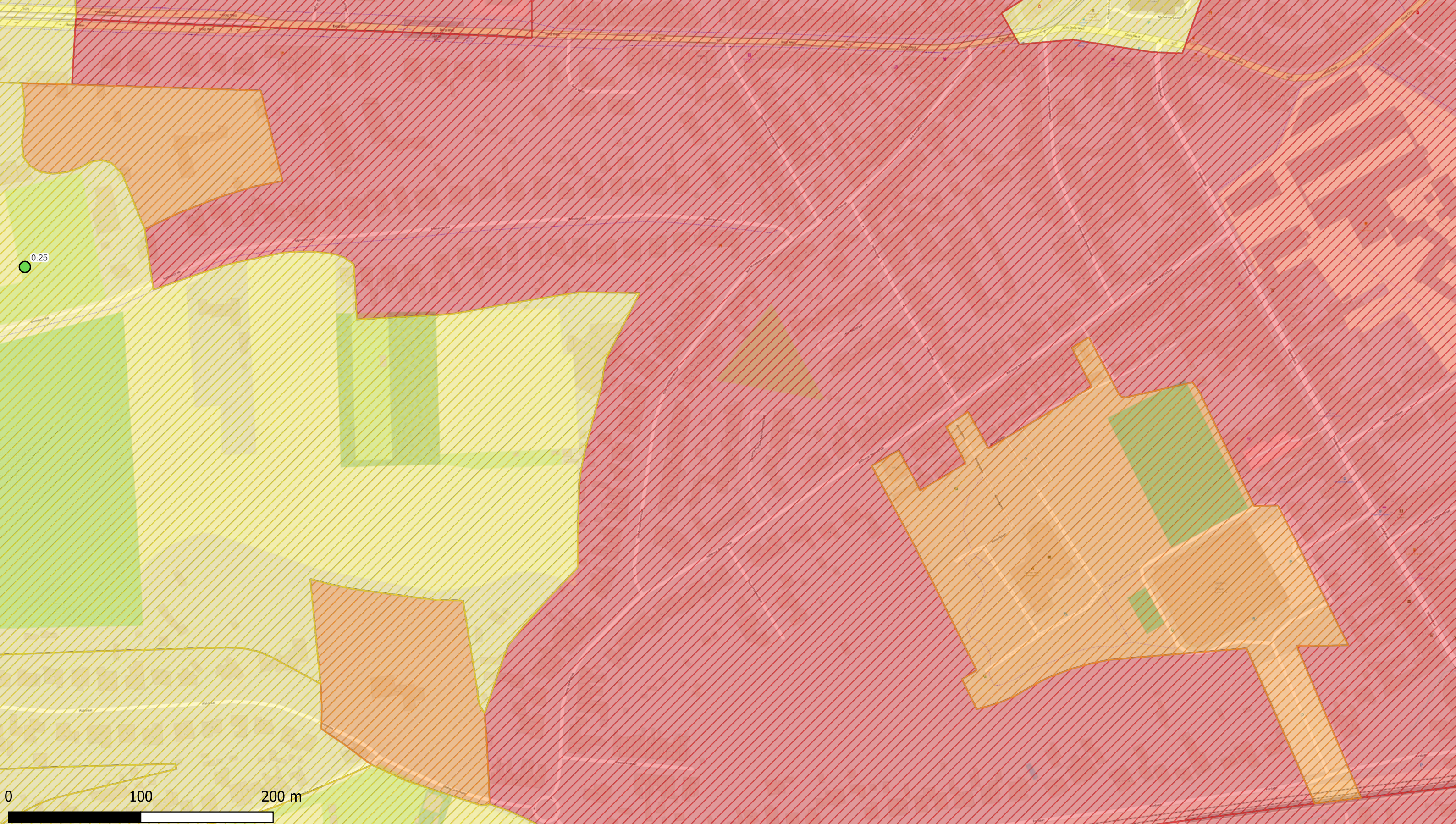
Data range:

01/01/2017 - 1/11/2023







Titel: Beschrijvend bodemonderzoek - 3M site en omgeving.

Beschrijving:
Concentraties in het vaste deel van de aarde - µg/kg ds
Sum PFSA 1-1,5 m-mv






© OpenStreetMap-contributors



Deelzones projectgebied

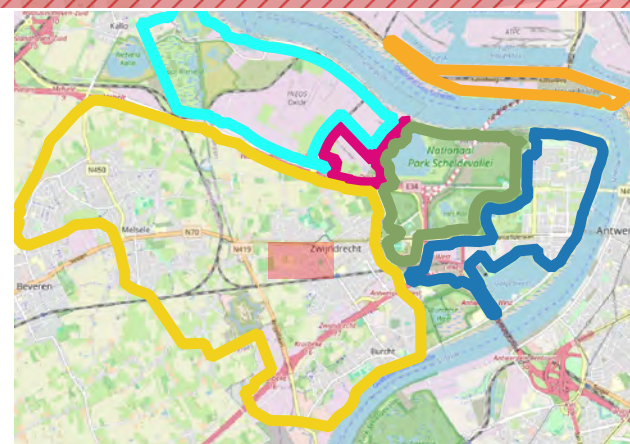
-  3M-site
-  Industriezone
-  Natuurgebieden
-  Gebied ten zuiden van E34
-  Linkeroever
-  Rechteroever

Landuse

-  Type I - Natural
-  Type II - Agricultural
-  Type III - Urban
-  Type IV - Recreational
-  Type V - Industrial


PFSA (1-1,5 m-mv - µg/kg ds)

-  < DL
-  DL - 3.8 (RGW II & III)
-  3.8 - 105 (RGW I, II & IV)
-  105 - 323 (RGW V)
-  >323



ERM N.V.

Kantersteen 47
1000 Brussel
Tel.: +32 2 550 02 80
Fax.:+32 2 287 36 79



Schaal:

1:2619,05

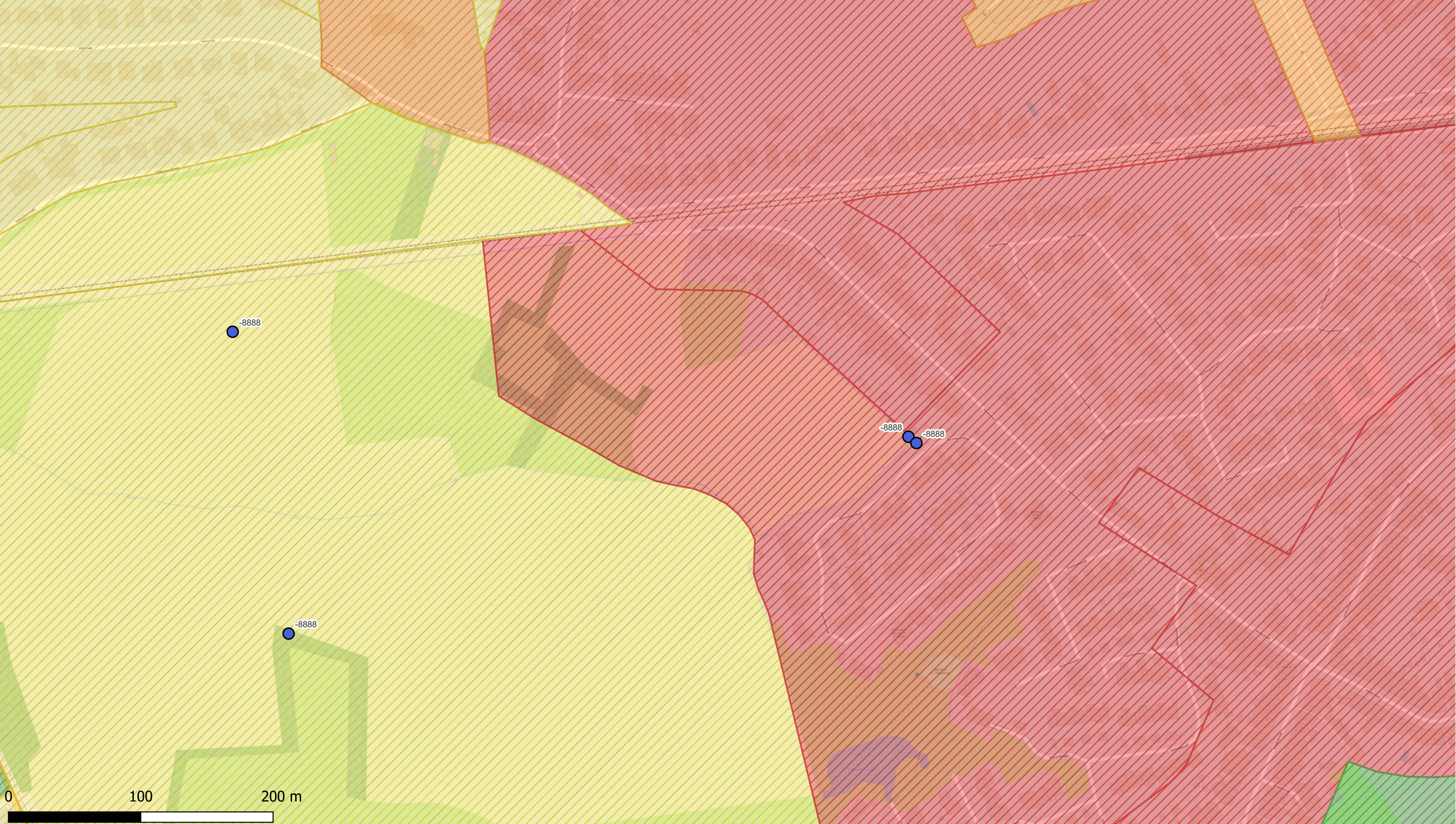
Data range:

01/01/2017 - 1/11/2023







Titel: Beschrijvend bodemonderzoek - 3M site en omgeving.

Beschrijving:
Concentraties in het vaste deel van de aarde - µg/kg ds
Sum PFSA 1-1,5 m-mv






© OpenStreetMap-contributors





Deelzones projectgebied

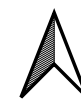
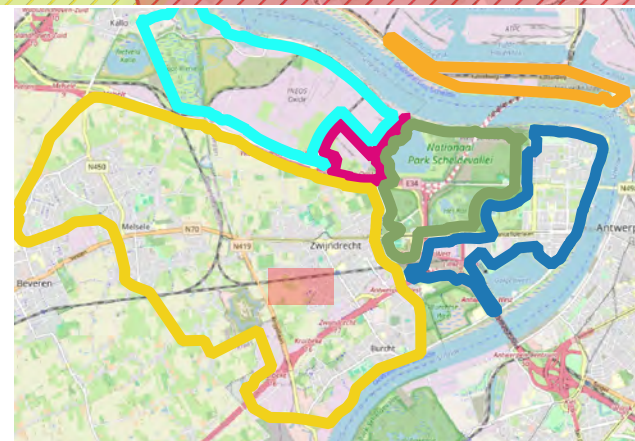
-  3M-site
-  Industriezone
-  Natuurgebieden
-  Gebied ten zuiden van E34
-  Linkeroever
-  Rechteroever

Landuse

-  Type I - Natural
-  Type II - Agricultural
-  Type III - Urban
-  Type IV - Recreational
-  Type V - Industrial


PFSA (1-1,5 m-mv - µg/kg ds)

-  < DL
-  DL - 3.8 (RGW II & III)
-  3.8 - 105 (RGW I, II & IV)
-  105 - 323 (RGW V)
-  >323



ERM N.V.

Kantersteen 47
1000 Brussel
Tel.: +32 2 550 02 80
Fax.: +32 2 287 36 79



Schaal:

1:2619,05

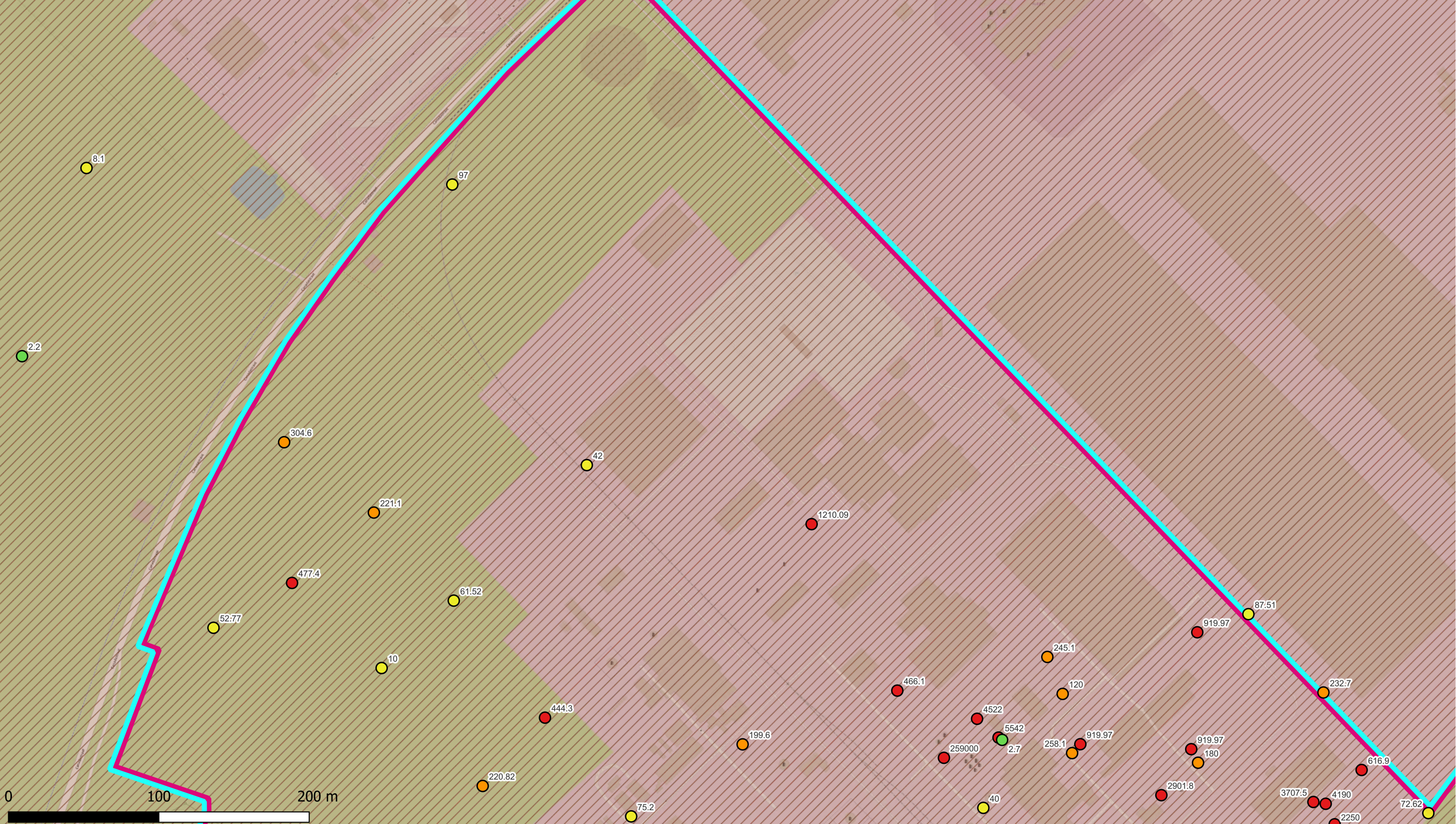
Titel: Beschrijvend bodemonderzoek - 3M site en omgeving.

Beschrijving:
Concentraties in het vaste deel van de aarde - µg/kg ds
Sum PFSA 1-1,5 m-mv

Data range:

01/01/2017 - 1/11/2023

© OpenStreetMap-contributors



Deelzones projectgebied

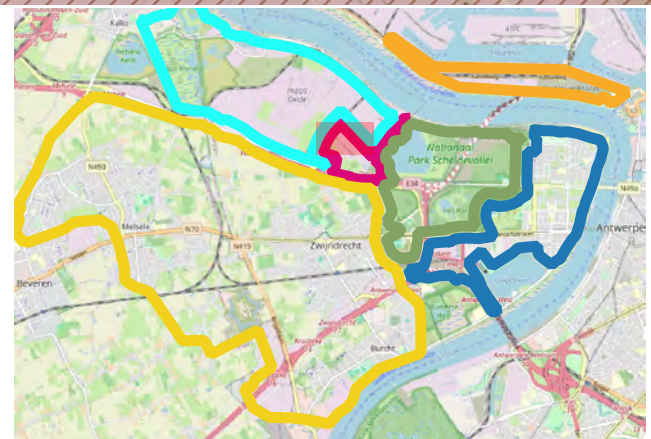
- 3M-site
- Industriezone
- Natuurgebieden
- Gebied ten zuiden van E34
- Linkeroever
- Rechteroever

Landuse

- Type I - Natural
- Type II - Agricultural
- Type III - Urban
- Type IV - Recreational
- Type V - Industrial


PFSA (1-1,5 m-mv - µg/kg ds)

- < DL
- DL - 3.8 (RGW II & III)
- 3.8 - 105 (RGW I, II & IV)
- 105 - 323 (RGW V)
- >323



ERM N.V.

Kantersteen 47
1000 Brussel
Tel.: +32 2 550 02 80
Fax.: +32 2 287 36 79



Schaal:

1:2304,62

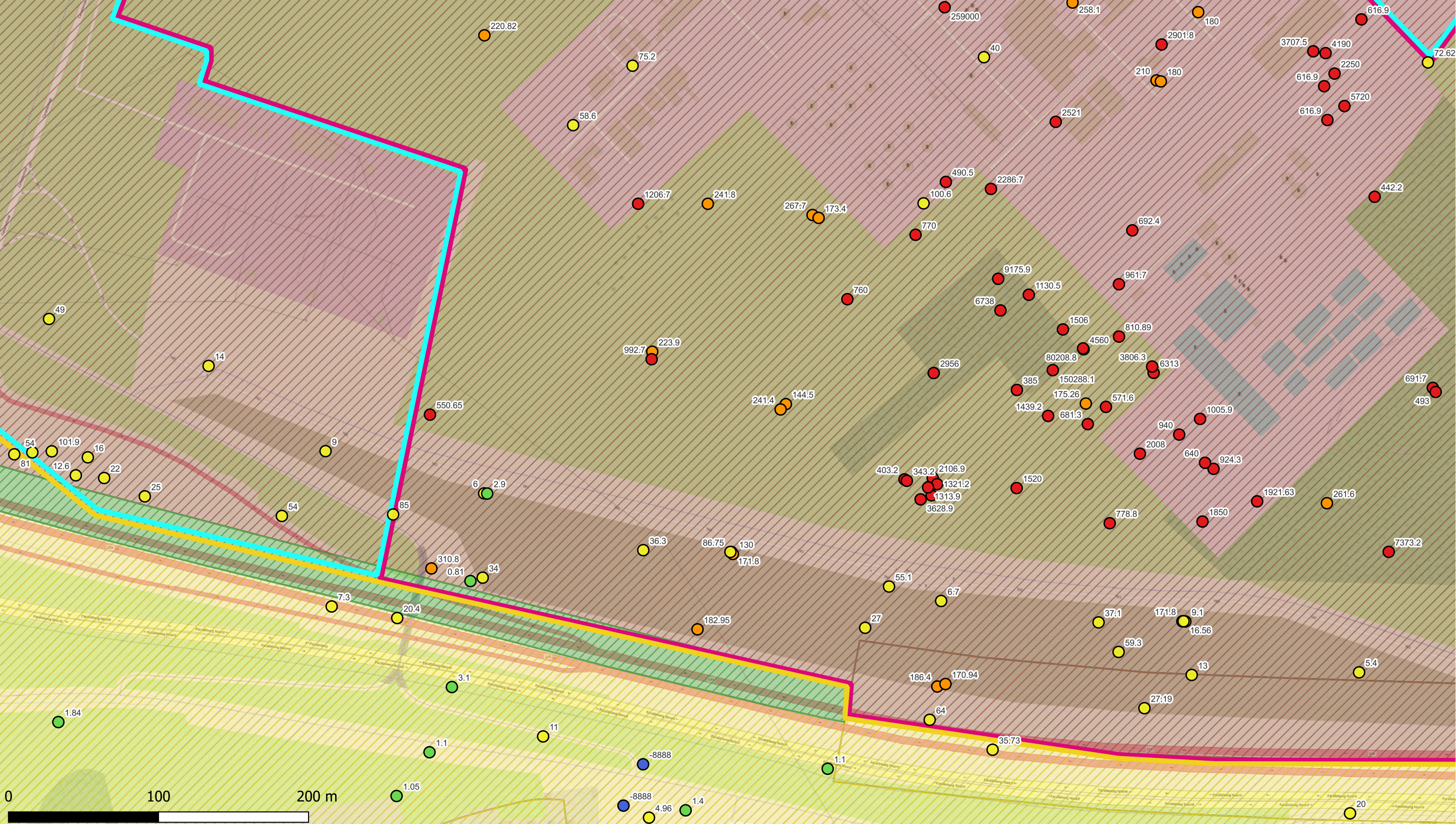
Titel: Beschrijvend bodemonderzoek - 3M site en omgeving.

Beschrijving:
Concentraties in het vaste deel van de aarde - µg/kg ds
Sum PFSA 1-1,5 m-mv

Data range:

01/01/2017 - 1/11/2023

© OpenStreetMap-contributors



Deelzones projectgebied

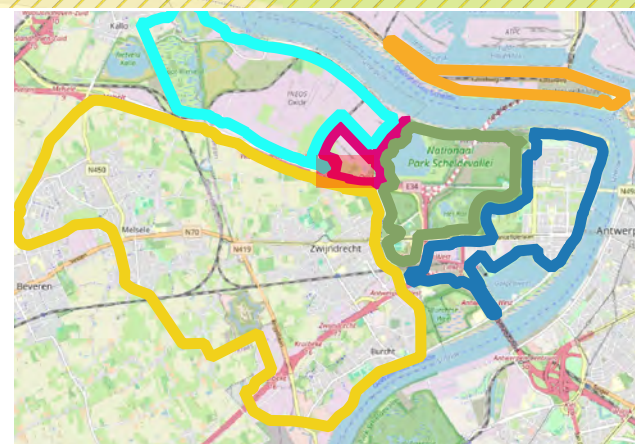
- 3M-site
- Industriezone
- Natuurgebieden
- Gebied ten zuiden van E34
- Linkeroever
- Rechteroever

Landuse

- Type I - Natural
- Type II - Agricultural
- Type III - Urban
- Type IV - Recreational
- Type V - Industrial


PFSA (1-1,5 m-mv - µg/kg ds)

- < DL
- DL - 3.8 (RGW II & III)
- 3.8 - 105 (RGW I, II & IV)
- 105 - 323 (RGW V)
- >323



ERM N.V.

Kantersteen 47
1000 Brussel
Tel.: +32 2 550 02 80
Fax.: +32 2 287 36 79



Schaal:

1:2309,69

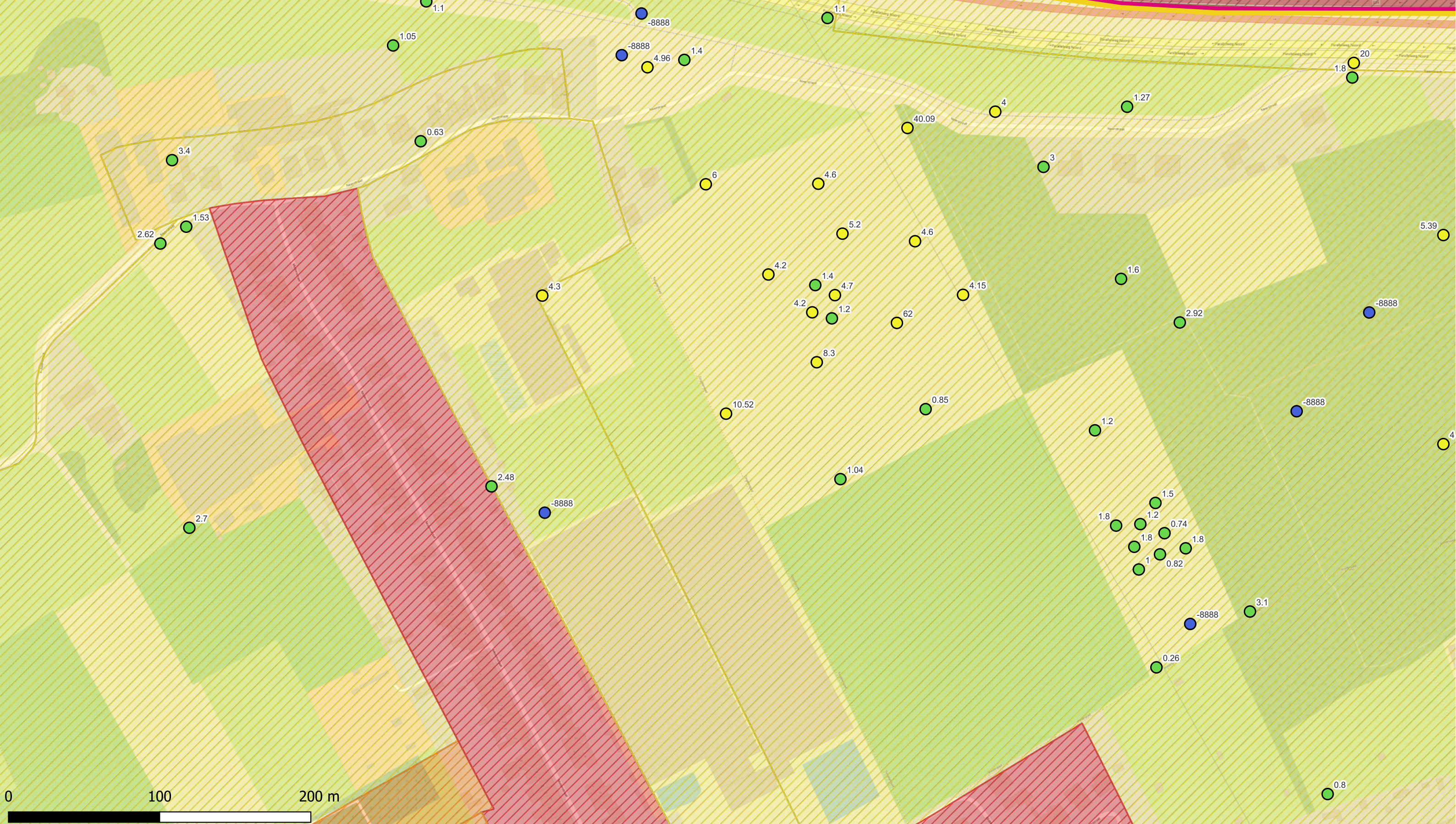
Titel: Beschrijvend bodemonderzoek - 3M site en omgeving.

Beschrijving:
Concentraties in het vaste deel van de aarde - µg/kg ds
Sum PFSA 1-1,5 m-mv

Data range:

01/01/2017 - 1/11/2023

© OpenStreetMap-contributors



Deelzones projectgebied

- 3M-site
- Industriezone
- Natuurgebieden
- Gebied ten zuiden van E34
- Linkeroever
- Rechteroever

Landuse

- Type I - Natural
- Type II - Agricultural
- Type III - Urban
- Type IV - Recreational
- Type V - Industrial

PFSA (1-1,5 m-mv - µg/kg ds)

- < DL
- DL - 3.8 (RGW II & III)
- 3.8 - 105 (RGW I, II & IV)
- 105 - 323 (RGW V)
- >323



ERM N.V.

Kantersteen 47
1000 Brussel
Tel.: +32 2 550 02 80
Fax.: +32 2 287 36 79



Schaal:

1:2292,27

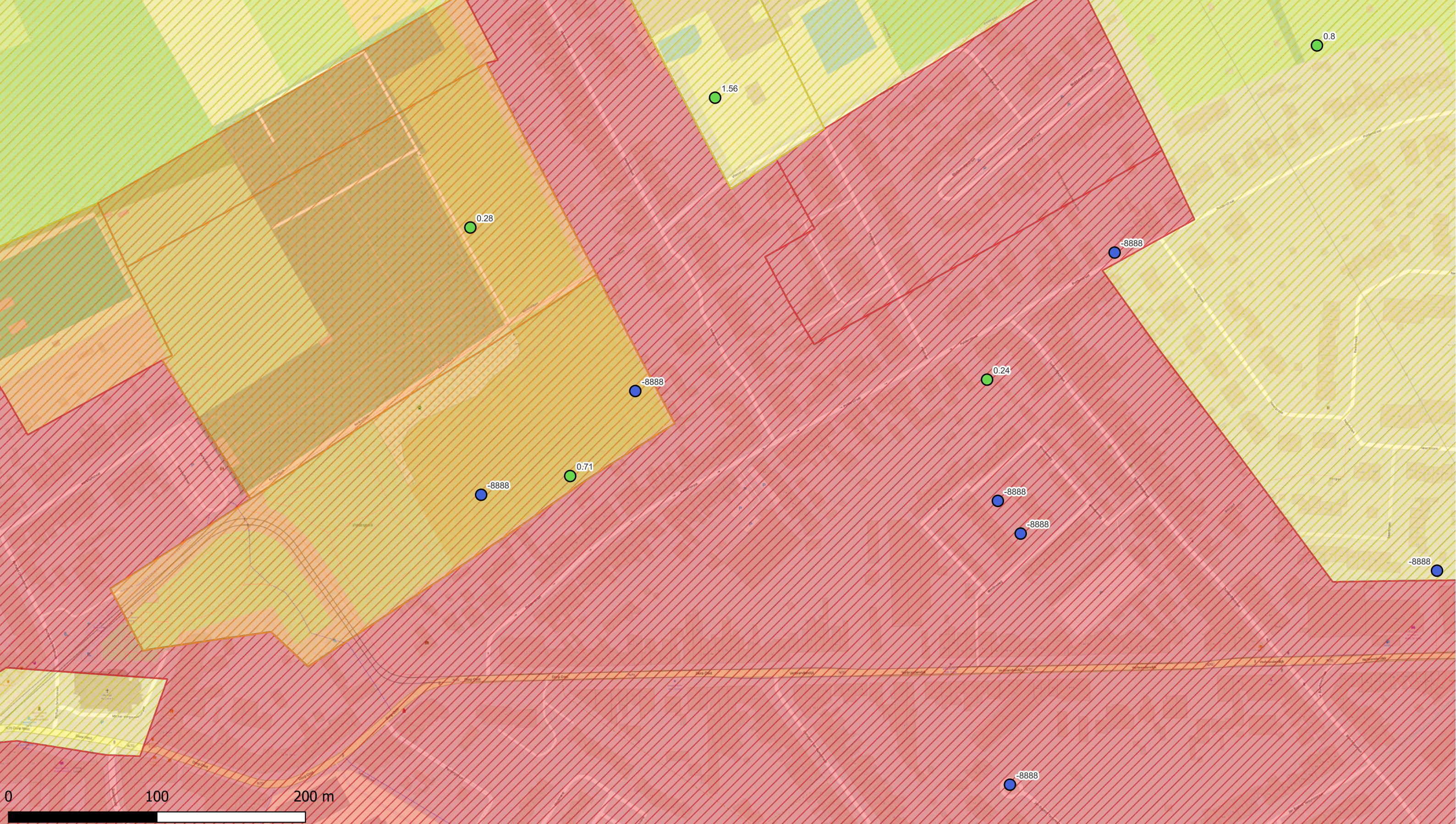
Titel: Beschrijvend bodemonderzoek - 3M site en omgeving.

Beschrijving:
Concentraties in het vaste deel van de aarde - µg/kg ds
Sum PFSA 1-1,5 m-mv

Data range:

01/01/2017 - 1/11/2023

© OpenStreetMap-contributors



Deelzones projectgebied

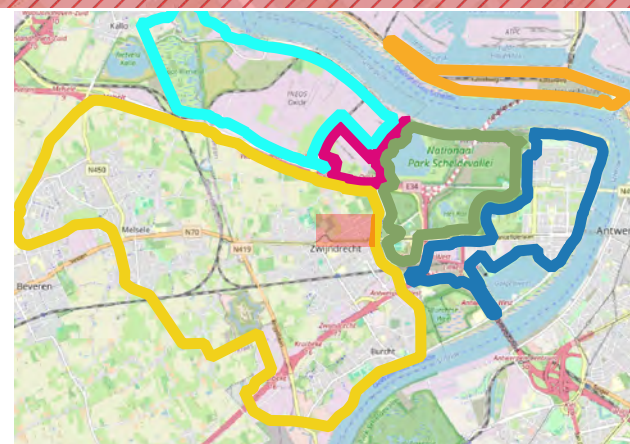
- 3M-site
- Industriezone
- Natuurgebieden
- Gebied ten zuiden van E34
- Linkeroever
- Rechteroever

Landuse

- Type I - Natural
- Type II - Agricultural
- Type III - Urban
- Type IV - Recreational
- Type V - Industrial

PFSA (1-1,5 m-mv - µg/kg ds)

- < DL
- DL - 3.8 (RGW II & III)
- 3.8 - 105 (RGW I, II & IV)
- 105 - 323 (RGW V)
- >323



ERM N.V.

Kantersteen 47
1000 Brussel
Tel.: +32 2 550 02 80
Fax.: +32 2 287 36 79



Schaal:

1:2333,91

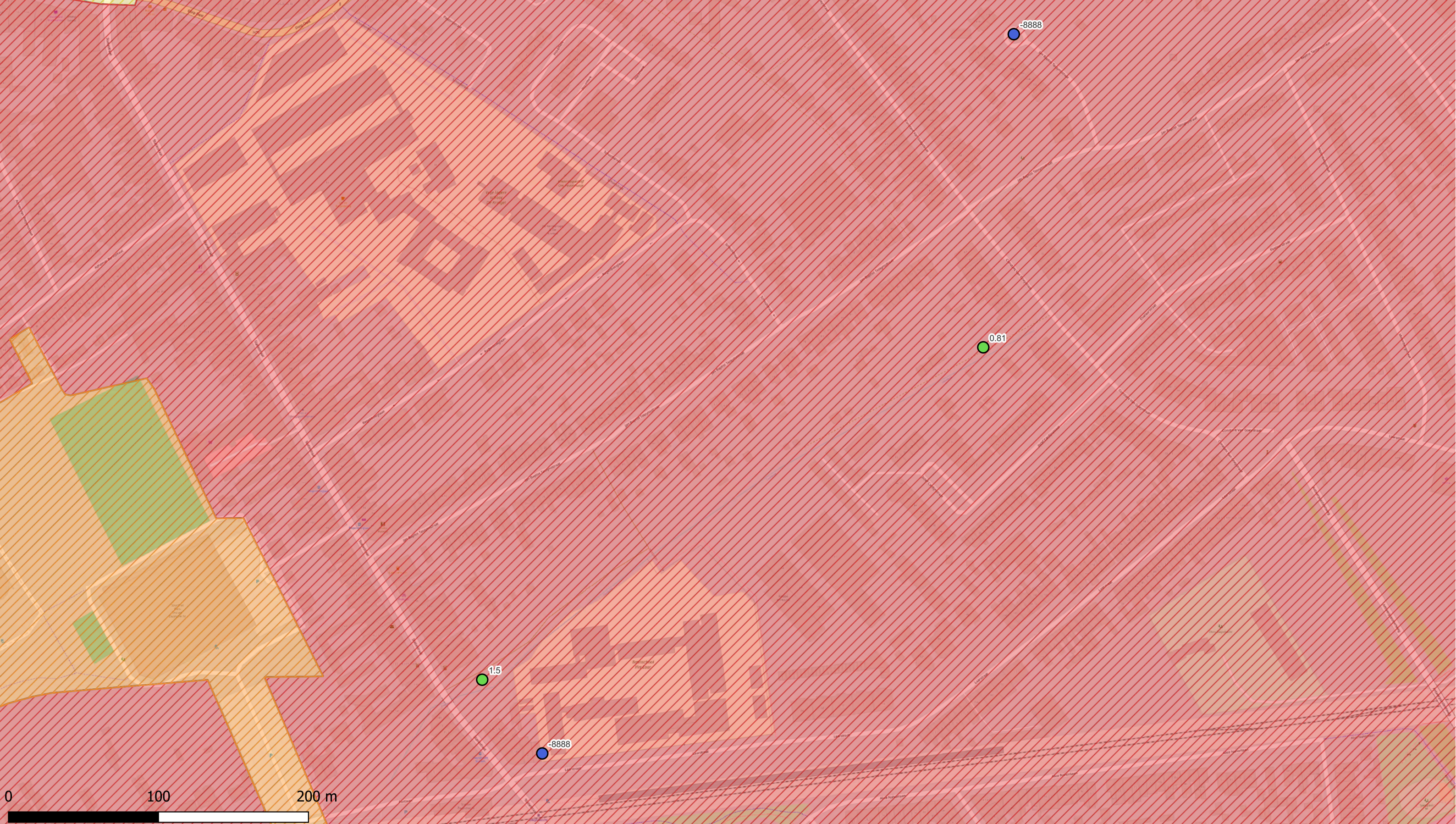
Titel: Beschrijvend bodemonderzoek - 3M site en omgeving.

Beschrijving:
Concentraties in het vaste deel van de aarde - µg/kg ds
Sum PFSA 1-1,5 m-mv

Data range:

01/01/2017 - 1/11/2023

© OpenStreetMap-contributors



Deelzones projectgebied

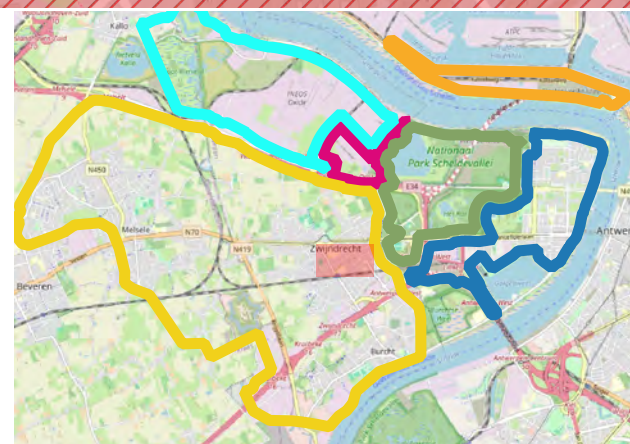
- 3M-site
- Industriezone
- Natuurgebieden
- Gebied ten zuiden van E34
- Linkeroever
- Rechteroever

Landuse

- Type I - Natural
- Type II - Agricultural
- Type III - Urban
- Type IV - Recreational
- Type V - Industrial


PFSA (1-1,5 m-mv - µg/kg ds)

- < DL
- DL - 3.8 (RGW II & III)
- 3.8 - 105 (RGW I, II & IV)
- 105 - 323 (RGW V)
- >323



ERM N.V.

Kantersteen 47
1000 Brussel
Tel.: +32 2 550 02 80
Fax.: +32 2 287 36 79



Schaal:

1:2310,23

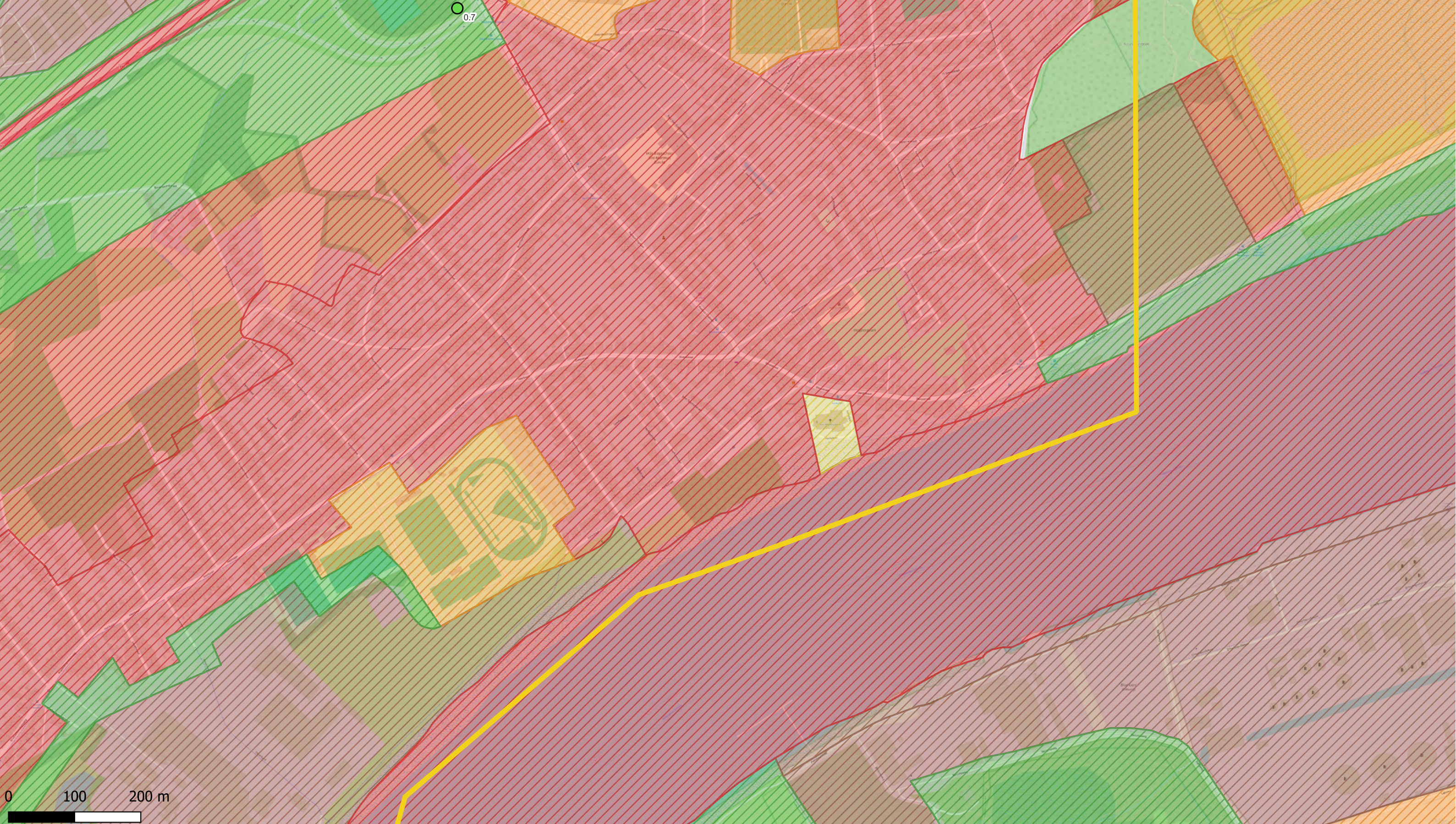
Data range:

01/01/2017 - 1/11/2023







Titel: Beschrijvend bodemonderzoek - 3M site en omgeving.

Beschrijving:
Concentraties in het vaste deel van de aarde - µg/kg ds
Sum PFSA 1-1,5 m-mv






© OpenStreetMap-contributors



Deelzones projectgebied

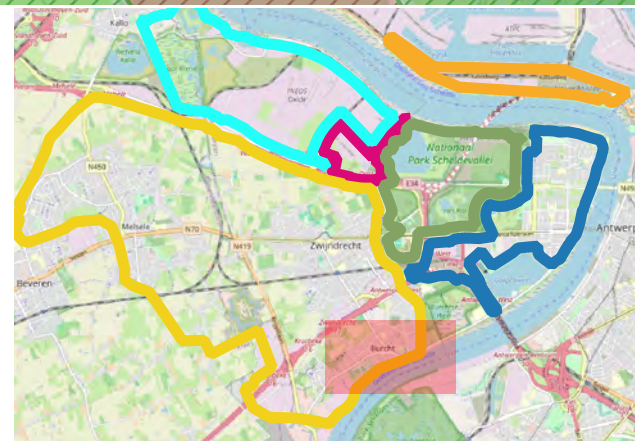
-  3M-site
-  Industriezone
-  Natuurgebieden
-  Gebied ten zuiden van E34
-  Linkeroever
-  Rechteroever

Landuse

-  Type I - Natural
-  Type II - Agricultural
-  Type III - Urban
-  Type IV - Recreational
-  Type V - Industrial


PFSA (1-1,5 m-mv - µg/kg ds)

-  < DL
-  DL - 3.8 (RGW II & III)
-  3.8 - 105 (RGW I, II & IV)
-  105 - 323 (RGW V)
-  >323



ERM N.V.

Kantersteen 47
1000 Brussel
Tel.: +32 2 550 02 80
Fax.: +32 2 287 36 79



Schaal:

1:5238,1

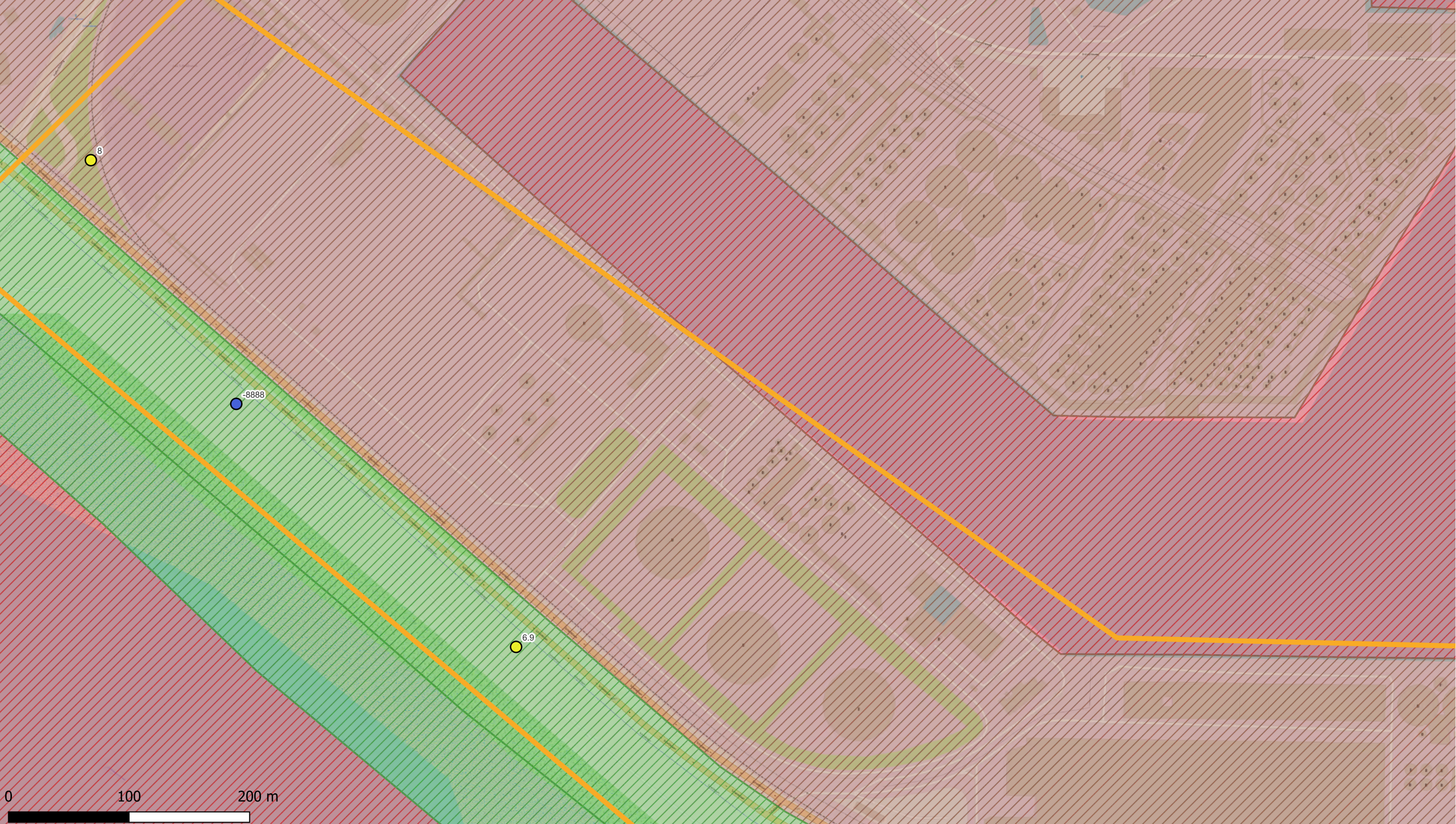
Data range:

01/01/2017 - 1/11/2023







Titel: Beschrijvend bodemonderzoek - 3M site en omgeving.

Beschrijving:
Concentraties in het vaste deel van de aarde - µg/kg ds
Sum PFSA 1-1,5 m-mv






© OpenStreetMap-contributors



Deelzones projectgebied

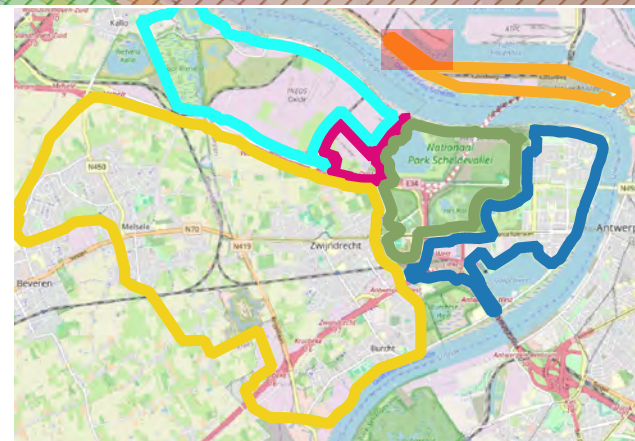
-  3M-site
-  Industriezone
-  Natuurgebieden
-  Gebied ten zuiden van E34
-  Linkeroever
-  Rechteroever

Landuse

-  Type I - Natural
-  Type II - Agricultural
-  Type III - Urban
-  Type IV - Recreational
-  Type V - Industrial


PFSA (1-1,5 m-mv - µg/kg ds)

-  < DL
-  DL - 3.8 (RGW II & III)
-  3.8 - 105 (RGW I, II & IV)
-  105 - 323 (RGW V)
-  >323



ERM N.V.

Kantersteen 47
1000 Brussel
Tel.: +32 2 550 02 80
Fax.: +32 2 287 36 79



Schaal:

1:2874,06

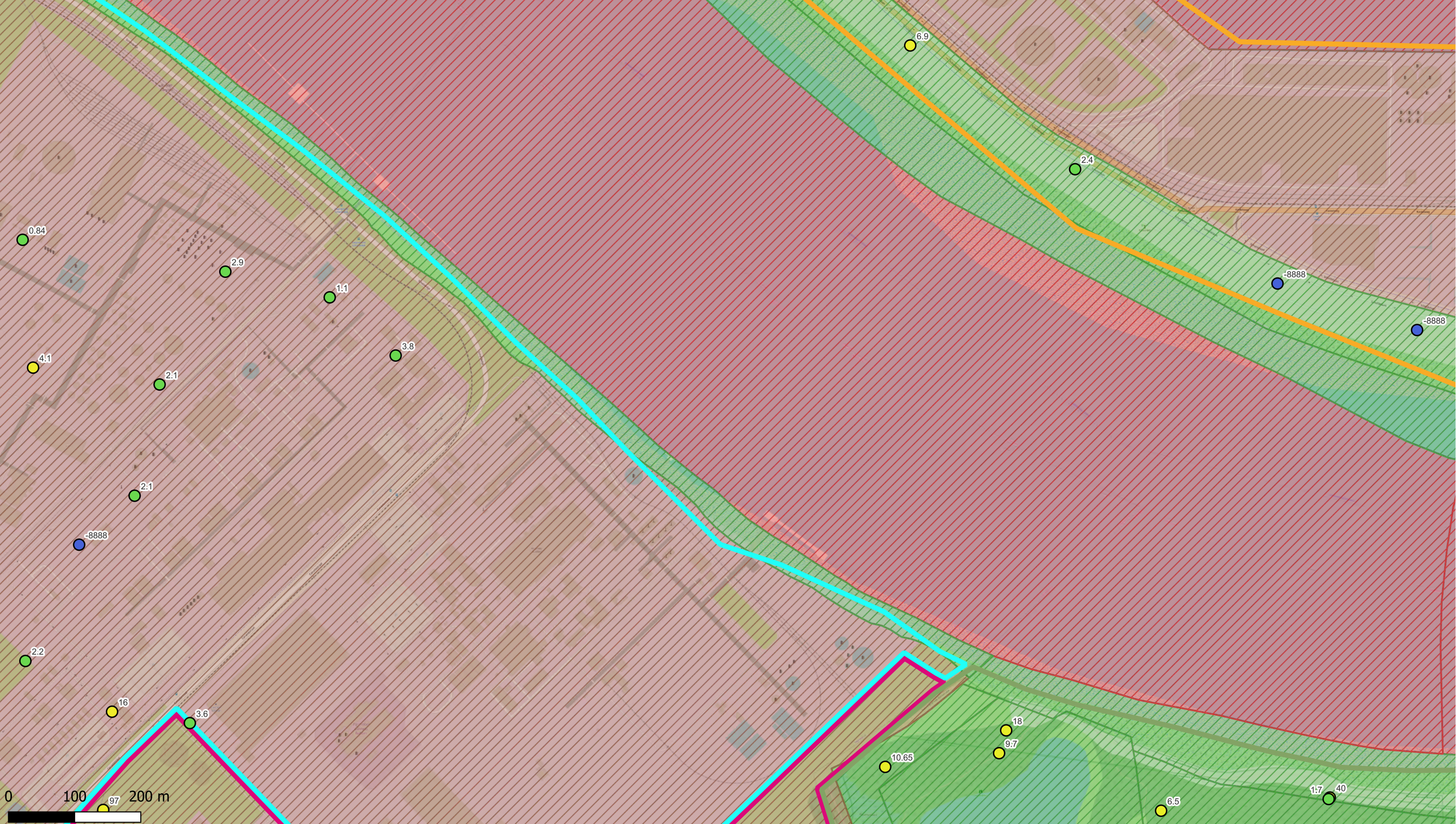
Titel: Beschrijvend bodemonderzoek - 3M site en omgeving.

Beschrijving:
Concentraties in het vaste deel van de aarde - µg/kg ds
Sum PFSA 1-1,5 m-mv

Data range:

01/01/2017 - 1/11/2023

© OpenStreetMap-contributors



Deelzones projectgebied

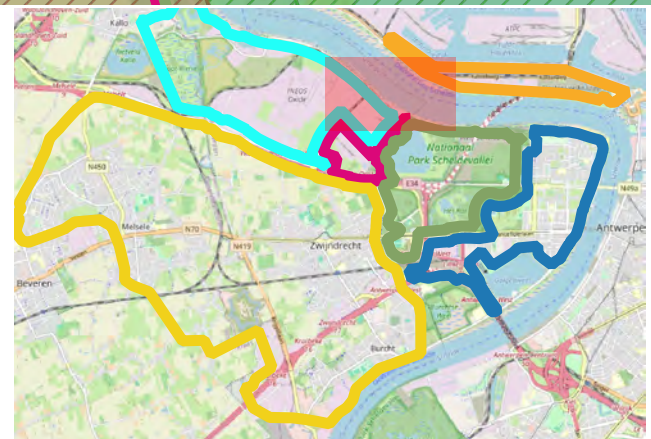
- 3M-site
- Industriezone
- Natuurgebieden
- Gebied ten zuiden van E34
- Linkeroever
- Rechteroever

Landuse

- Type I - Natural
- Type II - Agricultural
- Type III - Urban
- Type IV - Recreational
- Type V - Industrial

PFSA (1-1,5 m-mv - µg/kg ds)

- < DL
- DL - 3.8 (RGW II & III)
- 3.8 - 105 (RGW I, II & IV)
- 105 - 323 (RGW V)
- >323



ERM N.V.

Kantersteen 47
1000 Brussel
Tel.: +32 2 550 02 80
Fax.: +32 2 287 36 79



Schaal:

1:5238,1

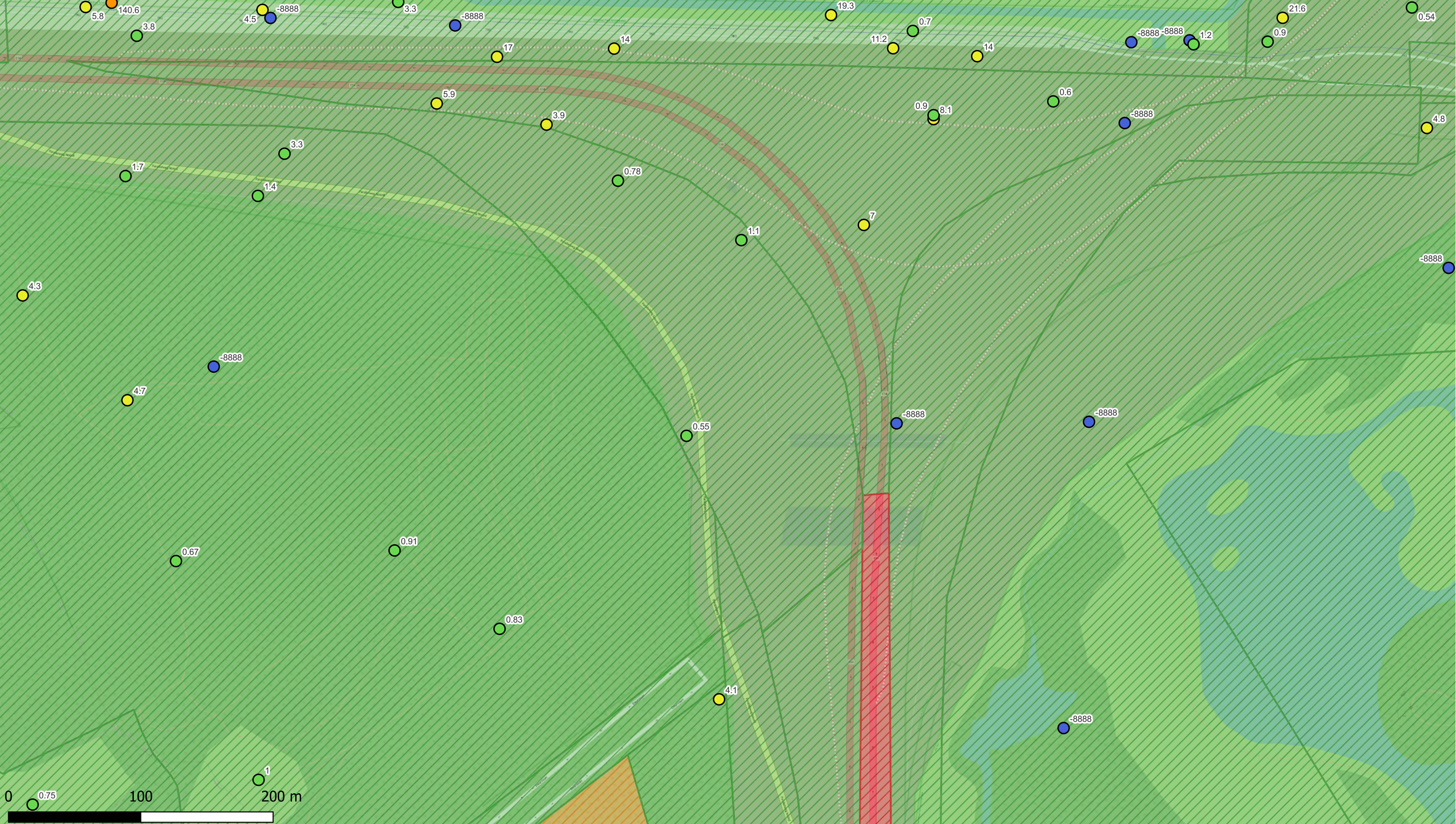
Titel: Beschrijvend bodemonderzoek - 3M site en omgeving.

Beschrijving:
Concentraties in het vaste deel van de aarde - µg/kg ds
Sum PFSA 1-1,5 m-mv

Data range:

01/01/2017 - 1/11/2023

© OpenStreetMap-contributors



Deelzones projectgebied

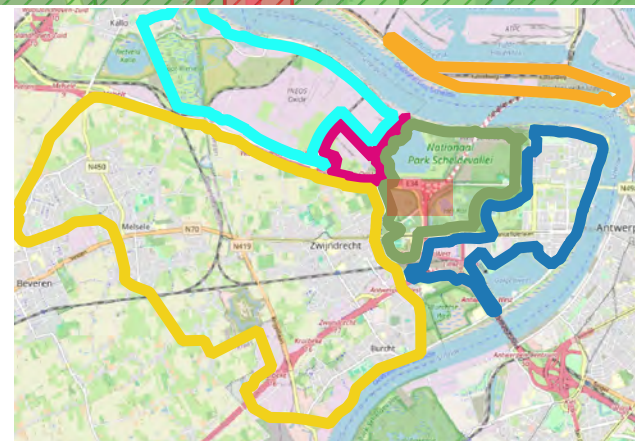
- 3M-site
- Industriezone
- Natuurgebieden
- Gebied ten zuiden van E34
- Linkeroever
- Rechteroever

Landuse

- Type I - Natural
- Type II - Agricultural
- Type III - Urban
- Type IV - Recreational
- Type V - Industrial

PFSA (1-1,5 m-mv - µg/kg ds)

- < DL
- DL - 3.8 (RGW II & III)
- 3.8 - 105 (RGW I, II & IV)
- 105 - 323 (RGW V)
- >323



ERM N.V.

Kantersteen 47
1000 Brussel
Tel.: +32 2 550 02 80
Fax.:+32 2 287 36 79



Schaal:

1:2619,05

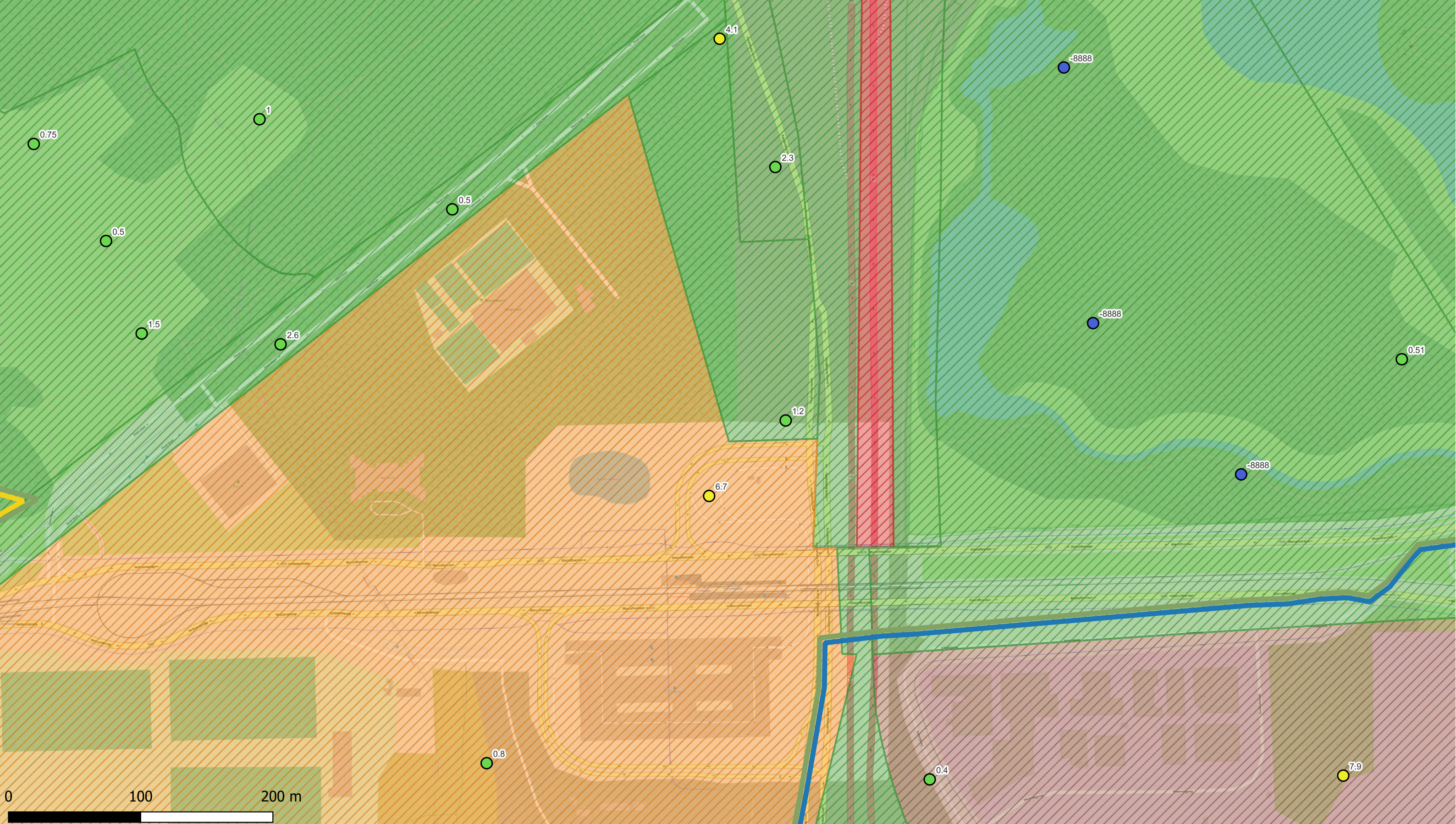
Data range:

01/01/2017 - 1/11/2023

Titel: Beschrijvend bodemonderzoek - 3M site en omgeving.

Beschrijving:
Concentraties in het vaste deel van de aarde - µg/kg ds
Sum PFSA 1-1,5 m-mv

© OpenStreetMap-contributors



Deelzones projectgebied


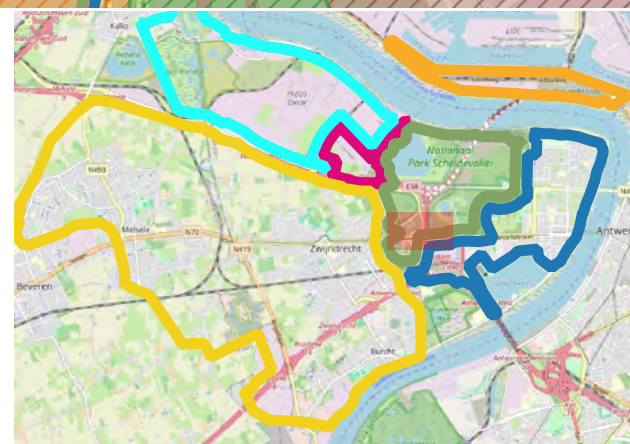
- 3M-site
- Industriezone
- Natuurgebieden
- Gebied ten zuiden van E34
- Linkeroever
- Rechteroever

Landuse

- Type I - Natural
- Type II - Agricultural
- Type III - Urban
- Type IV - Recreational
- Type V - Industrial


PFSA (1-1,5 m-mv - µg/kg ds)

- < DL
- DL - 3.8 (RGW II & III)
- 3.8 - 105 (RGW I, II & IV)
- 105 - 323 (RGW V)
- >323



ERM N.V.

Kantersteen 47
1000 Brussel
Tel.: +32 2 550 02 80
Fax.: +32 2 287 36 79



Schaal:

1:2621,26

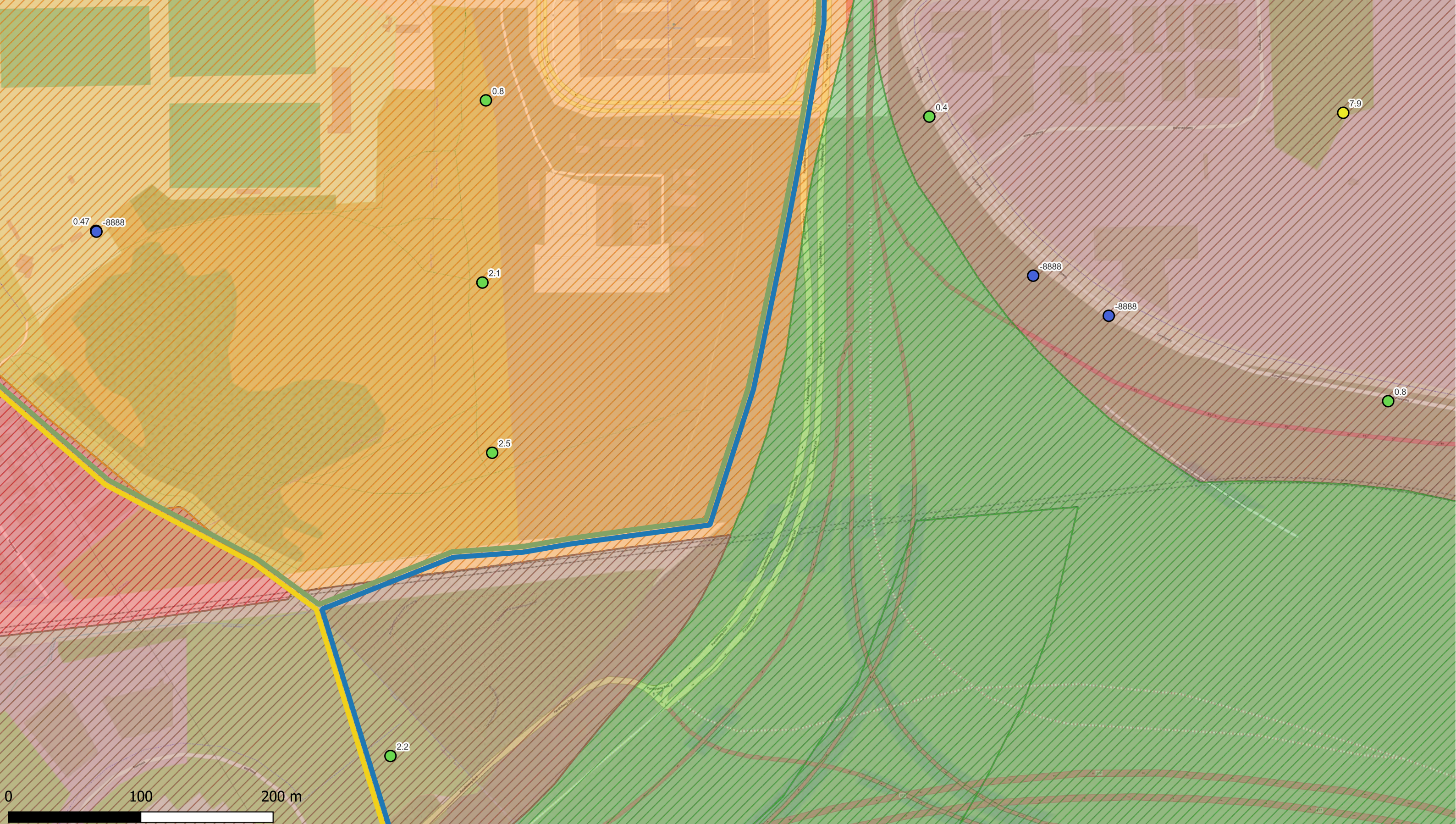
Titel: Beschrijvend bodemonderzoek - 3M site en omgeving.

Beschrijving:
Concentraties in het vaste deel van de aarde - µg/kg ds
Sum PFSA 1-1,5 m-mv

Data range:

01/01/2017 - 1/11/2023

© OpenStreetMap-contributors



Deelzones projectgebied

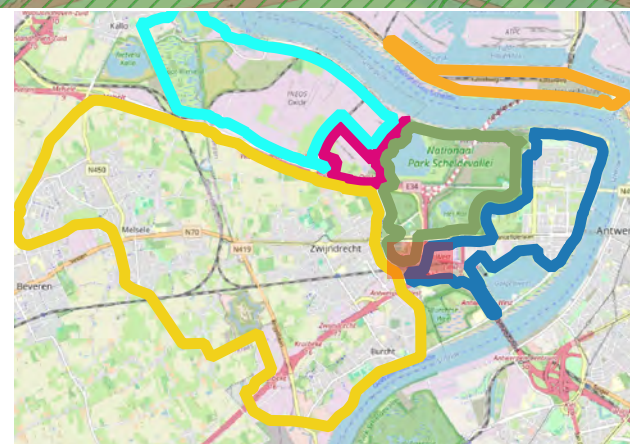
- 3M-site
- Industriezone
- Natuurgebieden
- Gebied ten zuiden van E34
- Linkeroever
- Rechteroever

Landuse

- Type I - Natural
- Type II - Agricultural
- Type III - Urban
- Type IV - Recreational
- Type V - Industrial


PFSA (1-1,5 m-mv - µg/kg ds)

- < DL
- DL - 3.8 (RGW II & III)
- 3.8 - 105 (RGW I, II & IV)
- 105 - 323 (RGW V)
- > 323



ERM N.V.

Kantersteen 47
1000 Brussel
Tel.: +32 2 550 02 80
Fax.: +32 2 287 36 79



Schaal:

1:2619,05

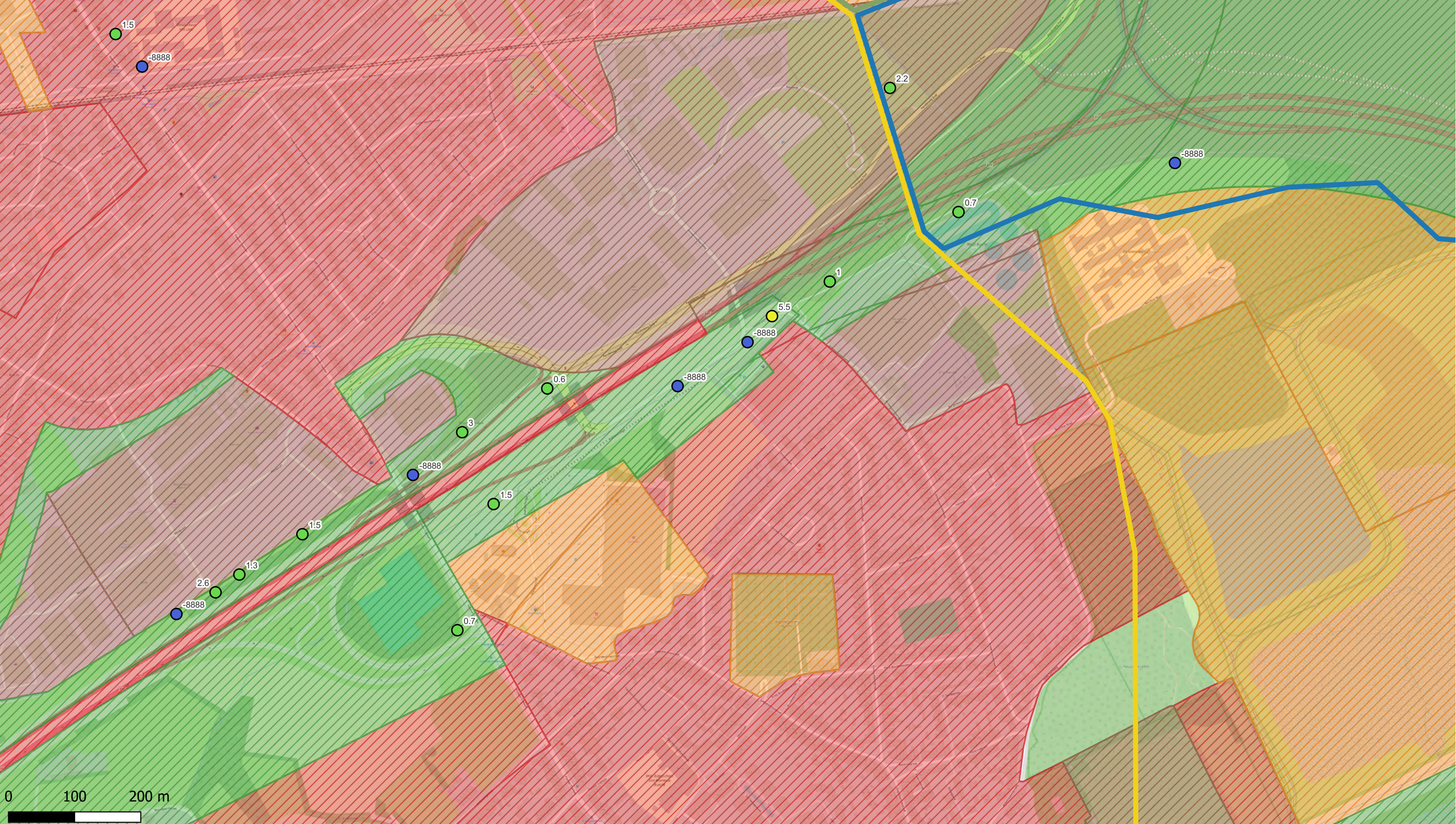
Titel: Beschrijvend bodemonderzoek - 3M site en omgeving.

Beschrijving:
Concentraties in het vaste deel van de aarde - µg/kg ds
Sum PFSA 1-1,5 m-mv

Data range:

01/01/2017 - 1/11/2023

© OpenStreetMap-contributors



Deelzones projectgebied

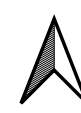
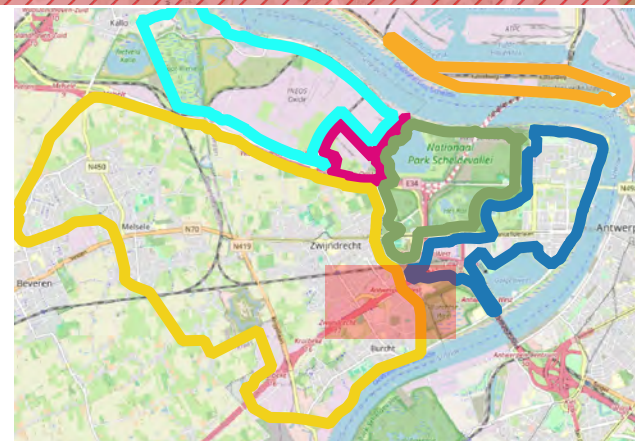
- 3M-site
- Industriezone
- Natuurgebieden
- Gebied ten zuiden van E34
- Linkeroever
- Rechteroever

Landuse

- Type I - Natural
- Type II - Agricultural
- Type III - Urban
- Type IV - Recreational
- Type V - Industrial


PFSA (1-1,5 m-mv - µg/kg ds)

- < DL
- DL - 3.8 (RGW II & III)
- 3.8 - 105 (RGW I, II & IV)
- 105 - 323 (RGW V)
- >323



ERM N.V.

Kantersteen 47
1000 Brussel
Tel.: +32 2 550 02 80
Fax.: +32 2 287 36 79



Schaal:

1:5238,1

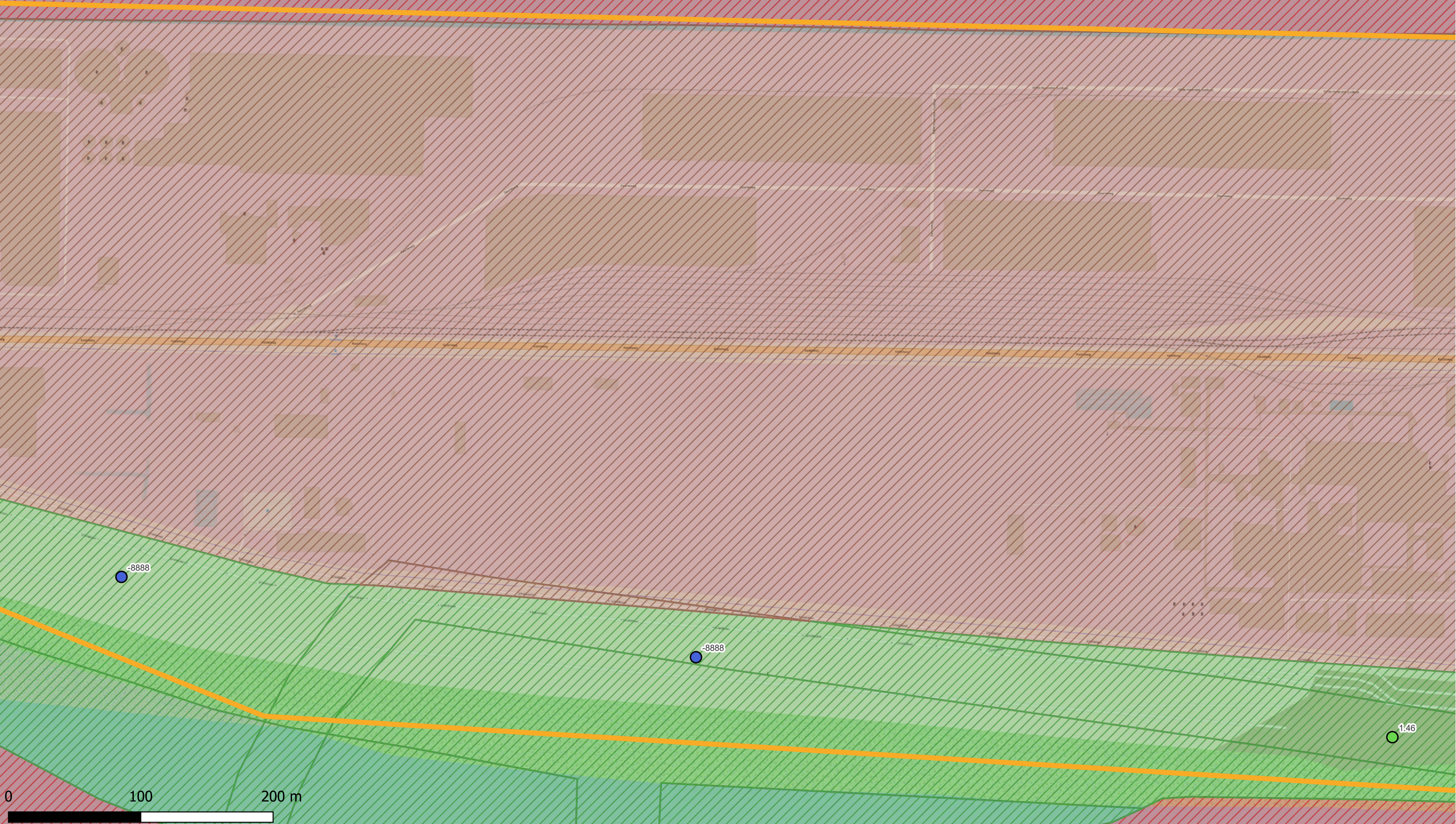
Titel: Beschrijvend bodemonderzoek - 3M site en omgeving.

Beschrijving:
Concentraties in het vaste deel van de aarde - µg/kg ds
Sum PFSA 1-1,5 m-mv

Data range:

01/01/2017 - 1/11/2023

© OpenStreetMap-contributors



Deelzones projectgebied

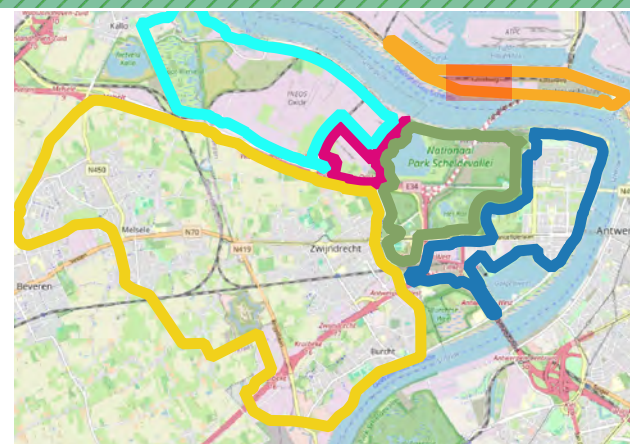
- 3M-site
- Industriezone
- Natuurgebieden
- Gebied ten zuiden van E34
- Linkeroever
- Rechteroever

Landuse

- Type I - Natural
- Type II - Agricultural
- Type III - Urban
- Type IV - Recreational
- Type V - Industrial


PFSA (1-1,5 m-mv - µg/kg ds)

- < DL
- DL - 3.8 (RGW II & III)
- 3.8 - 105 (RGW I, II & IV)
- 105 - 323 (RGW V)
- >323



ERM N.V.

Kantersteen 47
1000 Brussel
Tel.: +32 2 550 02 80
Fax.: +32 2 287 36 79



Schaal:

1:2619,05

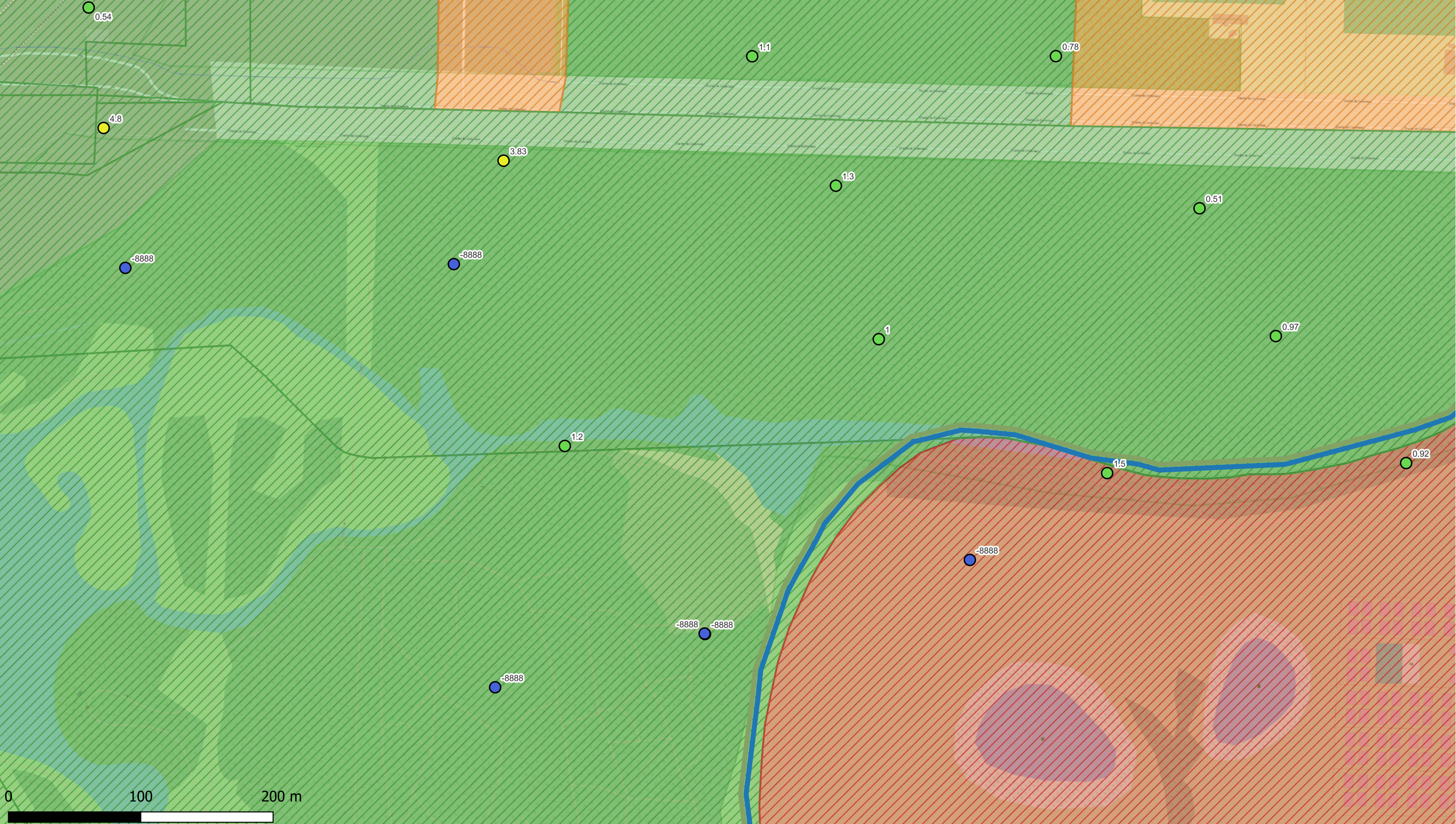
Data range:

01/01/2017 - 1/11/2023

Titel: Beschrijvend bodemonderzoek - 3M site en omgeving.

Beschrijving:
Concentraties in het vaste deel van de aarde - µg/kg ds
Sum PFSA 1-1,5 m-mv

© OpenStreetMap-contributors



Deelzones projectgebied

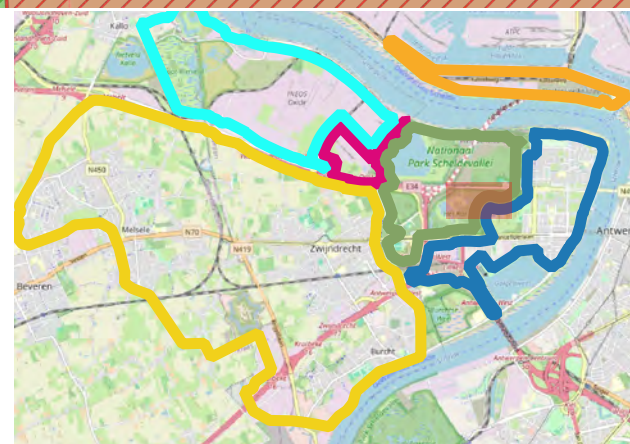
- 3M-site
- Industriezone
- Natuurgebieden
- Gebied ten zuiden van E34
- Linkeroever
- Rechteroever

Landuse

- Type I - Natural
- Type II - Agricultural
- Type III - Urban
- Type IV - Recreational
- Type V - Industrial


PFSA (1-1,5 m-mv - $\mu\text{g}/\text{kg ds}$)

- $< DL$
- $DL - 3.8$ (RGW II & III)
- $3.8 - 105$ (RGW I, II & IV)
- $105 - 323$ (RGW V)
- > 323



ERM N.V.

Kantersteen 47
1000 Brussel
Tel.: +32 2 550 02 80
Fax.: +32 2 287 36 79



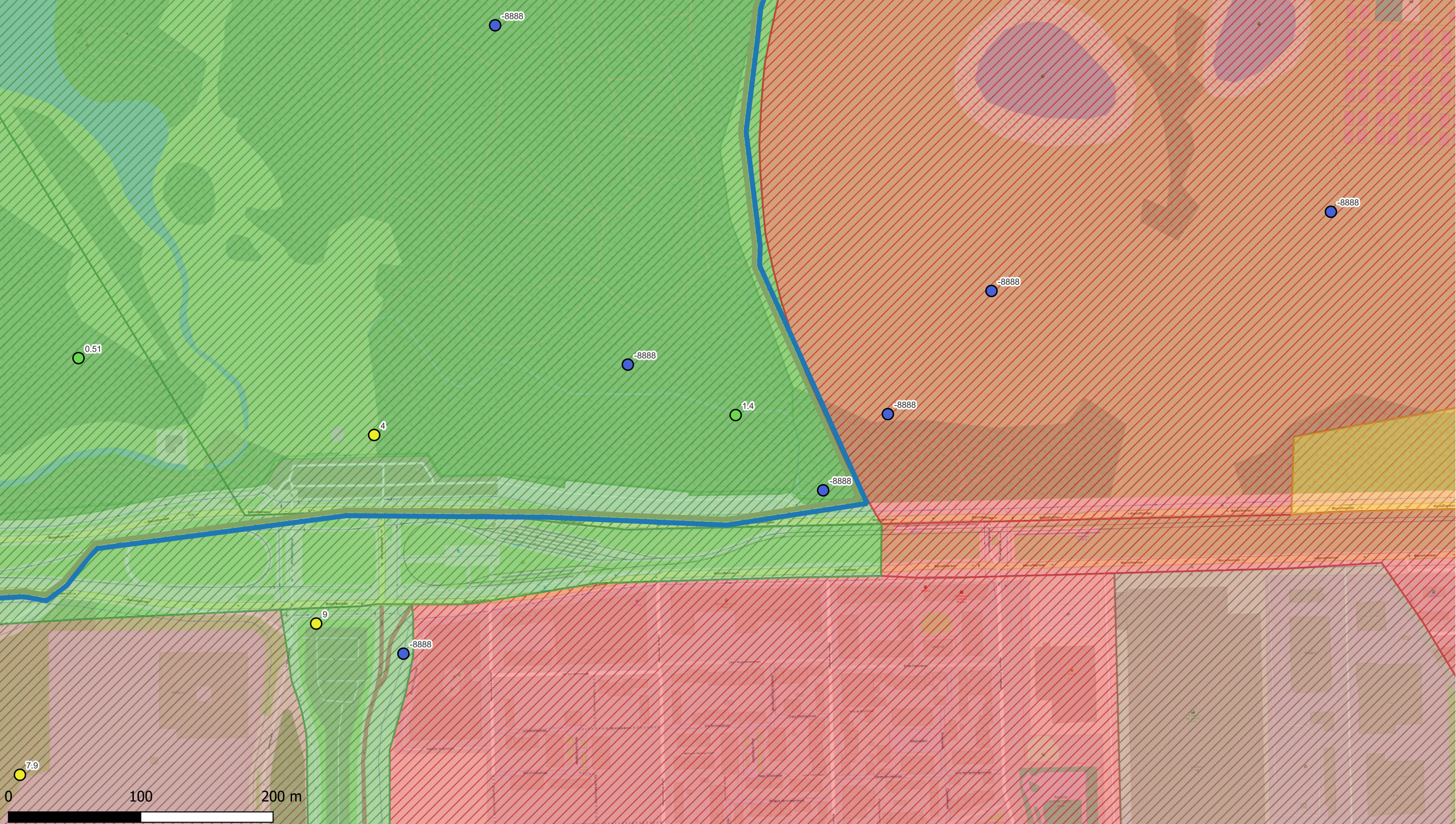
Schaal: 1:2619,05

Titel: Beschrijvend bodemonderzoek - 3M site en omgeving.

Data range:
01/01/2017 - 1/11/2023

Beschrijving:
Concentraties in het vaste deel van de aarde - $\mu\text{g}/\text{kg ds}$
Sum PFSA 1-1,5 m-mv

© OpenStreetMap-contributors



Deelzones projectgebied

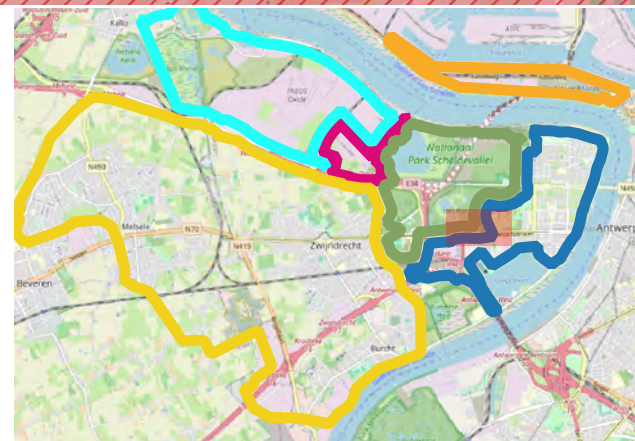
- 3M-site
- Industriezone
- Natuurgebieden
- Gebied ten zuiden van E34
- Linkeroever
- Rechteroever

Landuse

- Type I - Natural
- Type II - Agricultural
- Type III - Urban
- Type IV - Recreational
- Type V - Industrial


PFSA (1-1,5 m-mv - µg/kg ds)

- < DL
- DL - 3.8 (RGW II & III)
- 3.8 - 105 (RGW I, II & IV)
- 105 - 323 (RGW V)
- >323



ERM N.V.

Kantersteen 47
1000 Brussel
Tel.: +32 2 550 02 80
Fax.: +32 2 287 36 79



Schaal:

1:2619,05

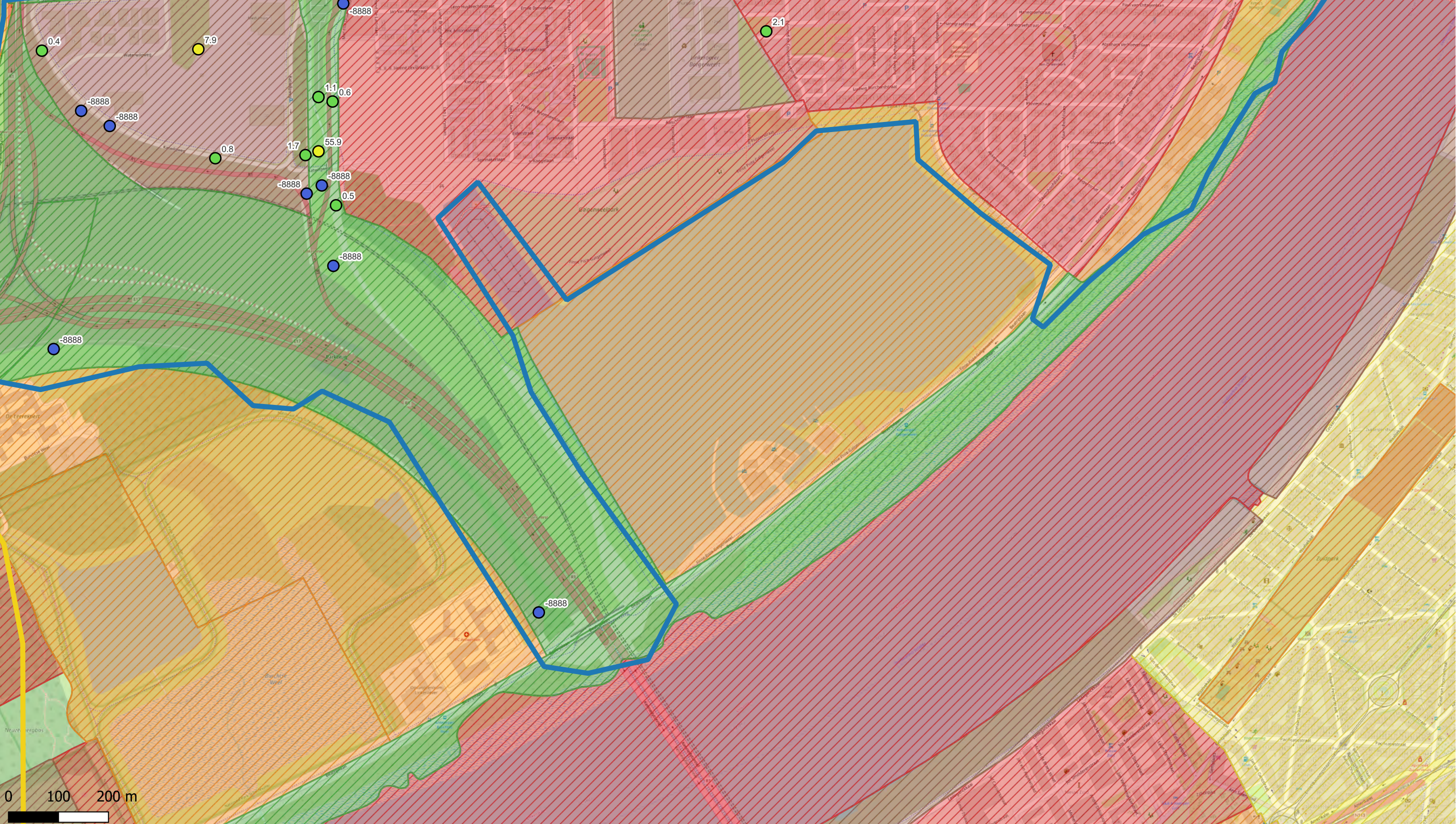
Titel: Beschrijvend bodemonderzoek - 3M site en omgeving.

Beschrijving:
Concentraties in het vaste deel van de aarde - µg/kg ds
Sum PFSA 1-1,5 m-mv

Data range:

01/01/2017 - 1/11/2023

© OpenStreetMap-contributors



Deelzones projectgebied

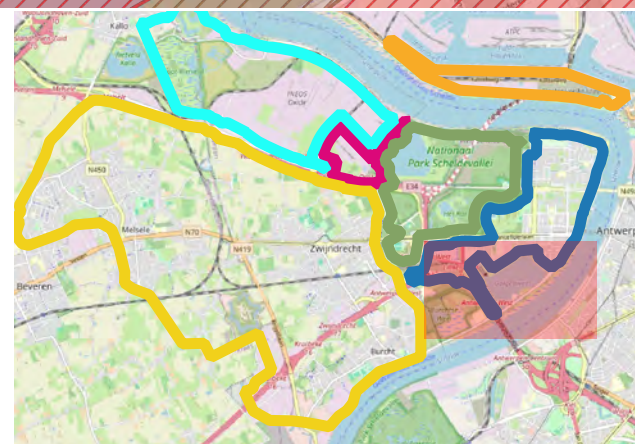
- 3M-site
- Industriezone
- Natuurgebieden
- Gebied ten zuiden van E34
- Linkeroever
- Rechteroever

Landuse

- Type I - Natural
- Type II - Agricultural
- Type III - Urban
- Type IV - Recreational
- Type V - Industrial


PFSA (1-1,5 m-mv - µg/kg ds)

- < DL
- DL - 3.8 (RGW II & III)
- 3.8 - 105 (RGW I, II & IV)
- 105 - 323 (RGW V)
- >323



ERM N.V.

Kantersteen 47
1000 Brussel
Tel.: +32 2 550 02 80
Fax.:+32 2 287 36 79



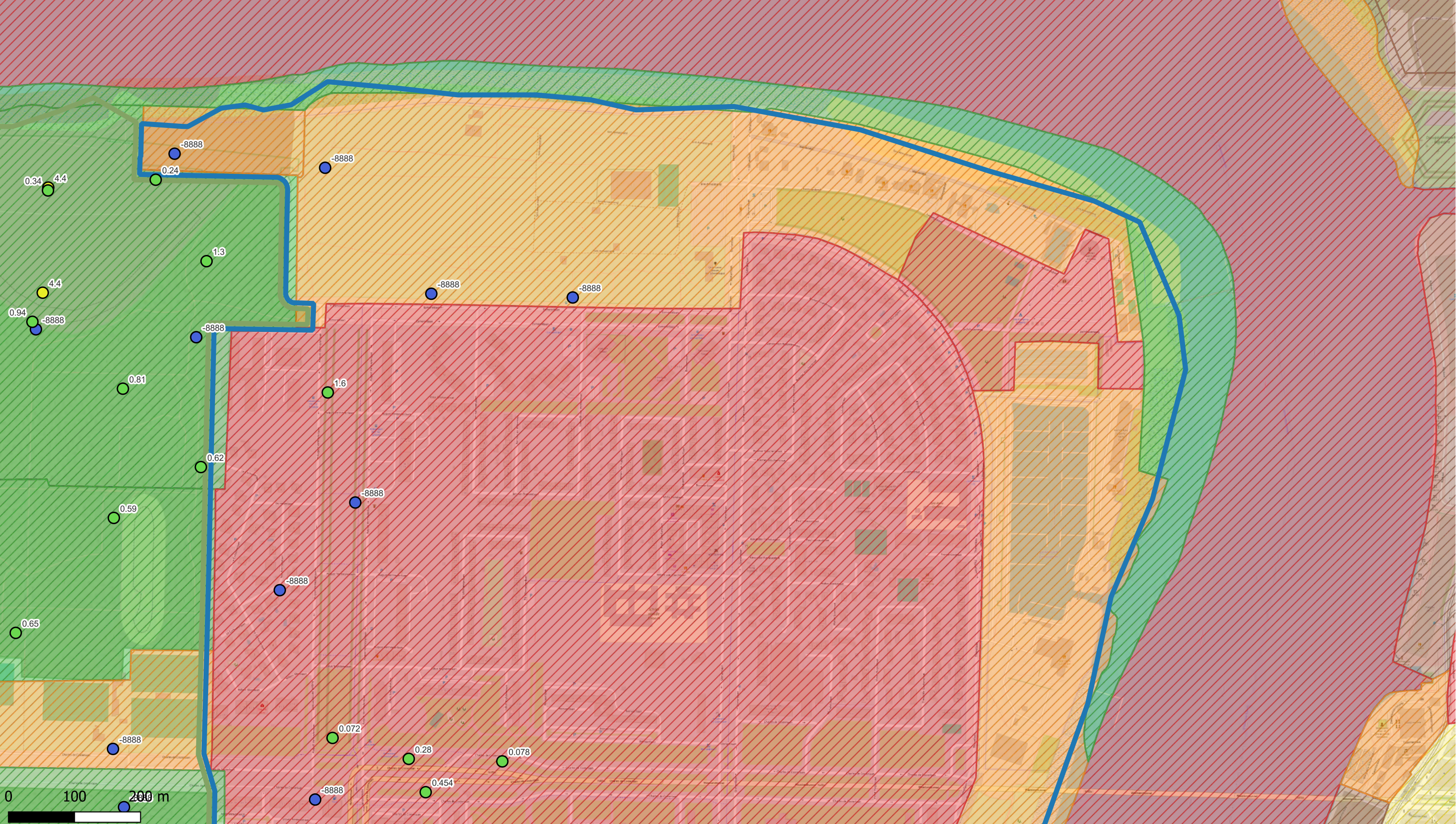
Schaal: 1:6929,08

Titel: Beschrijvend bodemonderzoek - 3M site en omgeving.

Data range: 01/01/2017 - 1/11/2023

Beschrijving:
Concentraties in het vaste deel van de aarde - µg/kg ds
Sum PFSA 1-1,5 m-mv

© OpenStreetMap-contributors



Deelzones projectgebied

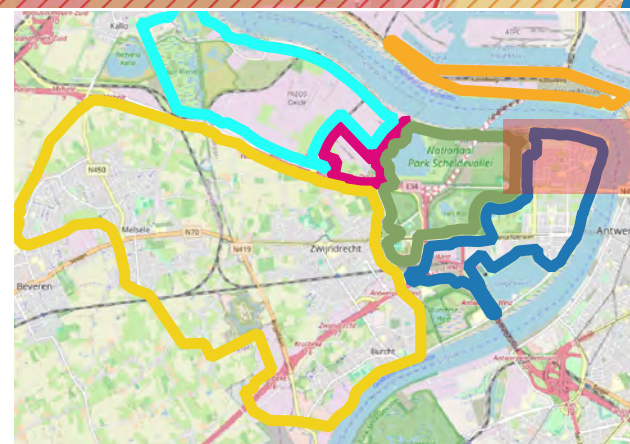
- 3M-site
- Industriezone
- Natuurgebieden
- Gebied ten zuiden van E34
- Linkeroever
- Rechteroever

Landuse

- Type I - Natural
- Type II - Agricultural
- Type III - Urban
- Type IV - Recreational
- Type V - Industrial

PFSA (1-1,5 m-mv - µg/kg ds)

- < DL
- DL - 3.8 (RGW II & III)
- 3.8 - 105 (RGW I, II & IV)
- 105 - 323 (RGW V)
- > 323



ERM N.V.
 Kantersteen 47
 1000 Brussel
 Tel.: +32 2 550 02 80
 Fax.: +32 2 287 36 79



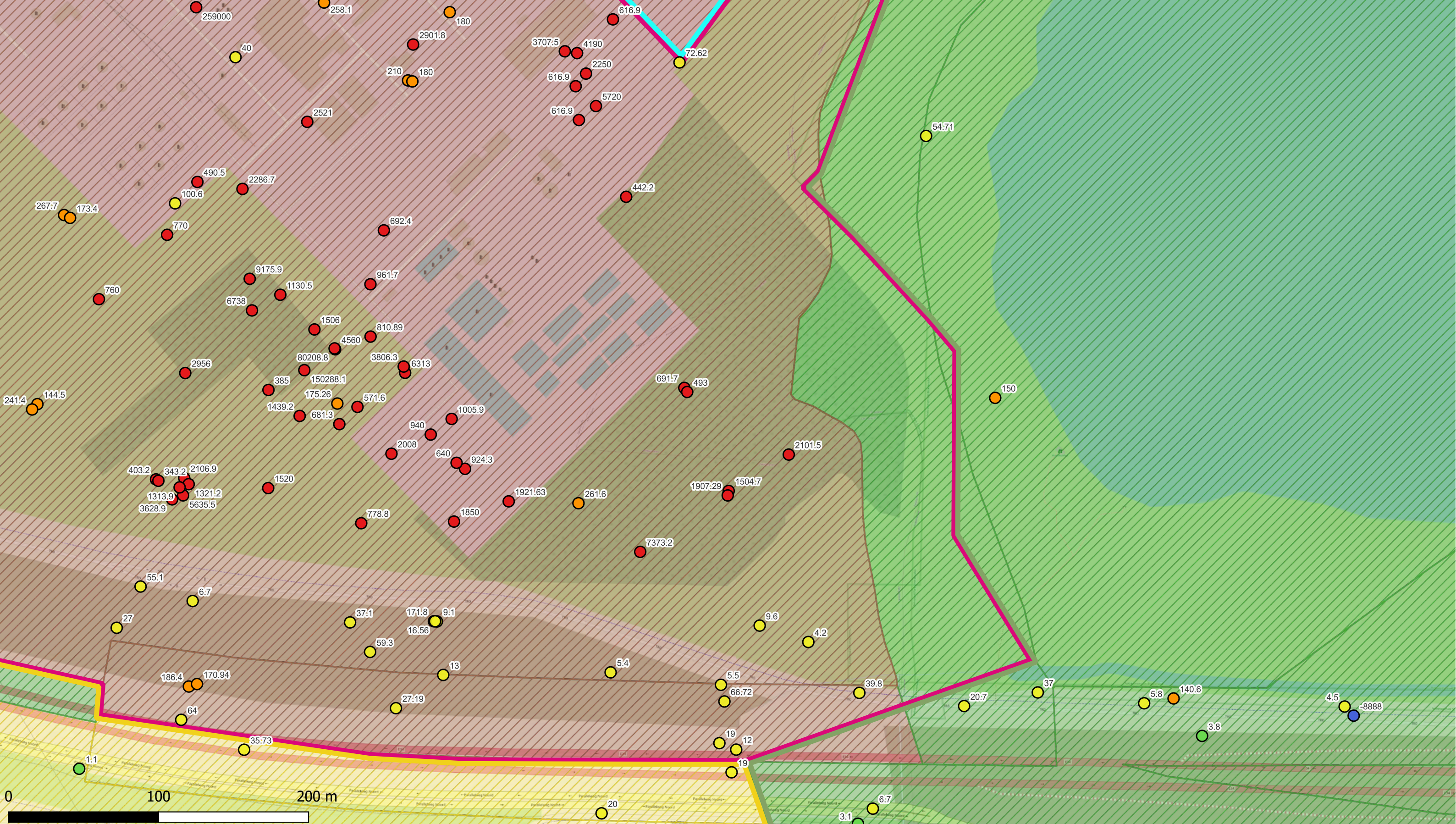
Schaal:
1:5246,94

Data range:
 01/01/2017 - 1/11/2023

Titel: Beschrijvend bodemonderzoek - 3M site en omgeving.

Beschrijving:
 Concentraties in het vaste deel van de aarde - µg/kg ds
 Sum PFSA 1-1,5 m-mv

© OpenStreetMap-contributors



Deelzones projectgebied

- 3M-site
- Industriezone
- Natuurgebieden
- Gebied ten zuiden van E34
- Linkeroever
- Rechteroever

Landuse

- Type I - Natural
- Type II - Agricultural
- Type III - Urban
- Type IV - Recreational
- Type V - Industrial


PFSA (1-1,5 m-mv - µg/kg ds)

- < DL
- DL - 3.8 (RGW II & III)
- 3.8 - 105 (RGW I, II & IV)
- 105 - 323 (RGW V)
- >323



ERM N.V.

Kantersteen 47
1000 Brussel
Tel.: +32 2 550 02 80
Fax.: +32 2 287 36 79



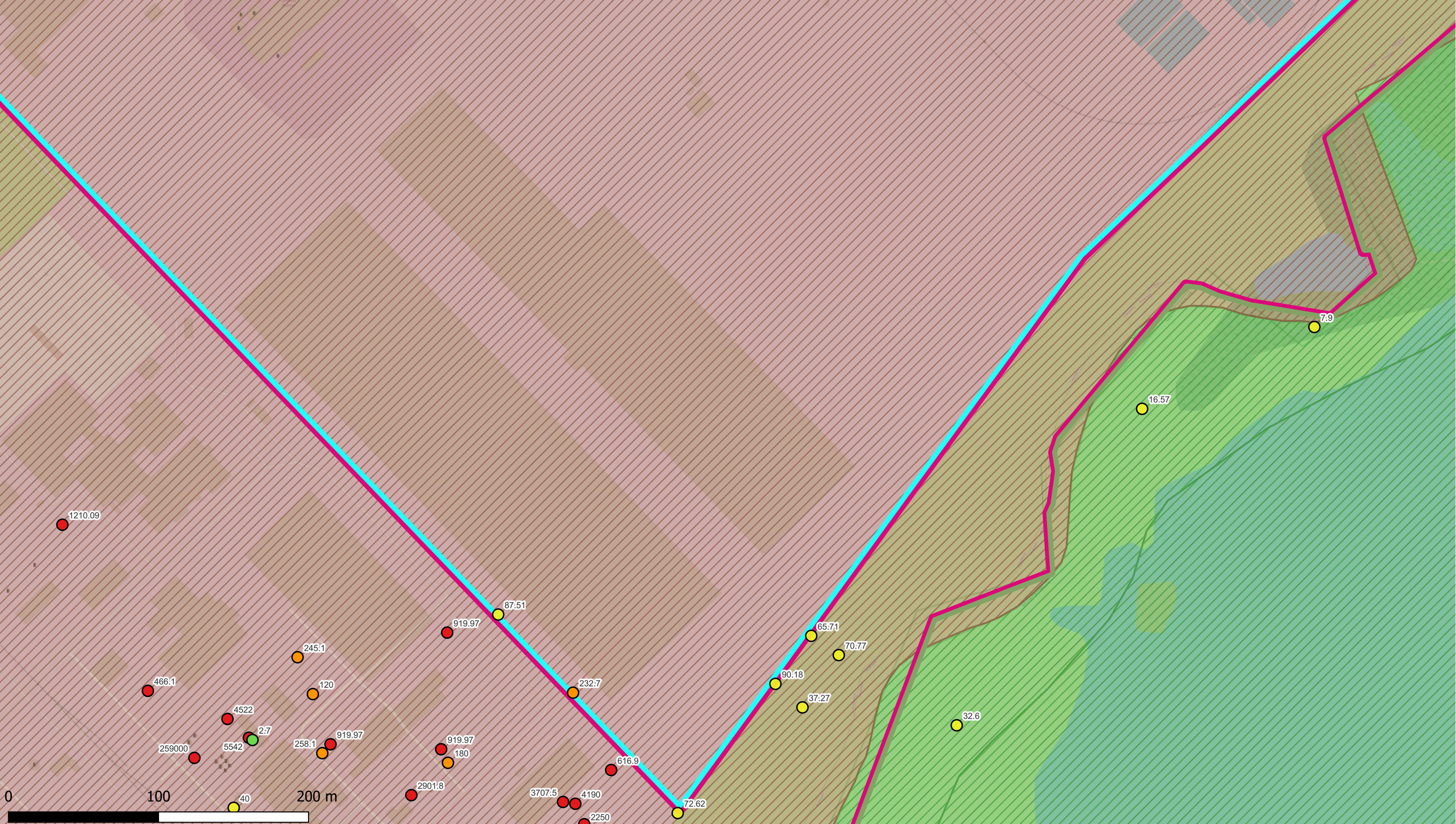
Schaal:
1:2309,69

Titel: Beschrijvend bodemonderzoek - 3M site en omgeving.

Data range:
01/01/2017 - 1/11/2023

Beschrijving:
Concentraties in het vaste deel van de aarde - µg/kg ds
Sum PFSA 1-1,5 m-mv

© OpenStreetMap-contributors



Deelzones projectgebied

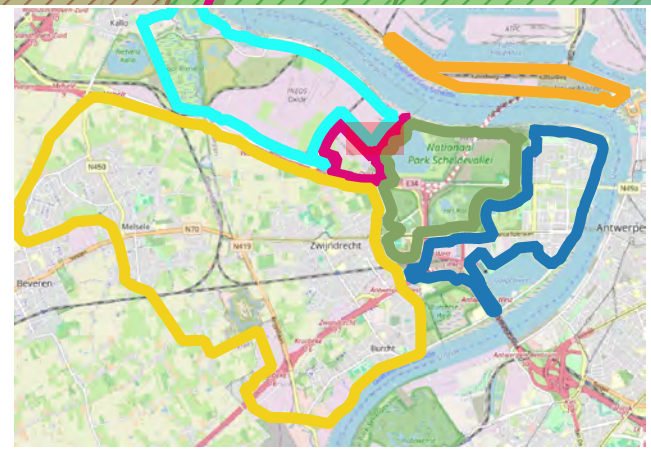
- 3M-site
- Industriezone
- Natuurgebieden
- Gebied ten zuiden van E34
- Linkeroever
- Rechteroever

Landuse

- Type I - Natural
- Type II - Agricultural
- Type III - Urban
- Type IV - Recreational
- Type V - Industrial

PFSA (1-1,5 m-mv - µg/kg ds)

- < DL
- DL - 3.8 (RGW II & III)
- 3.8 - 105 (RGW I, II & IV)
- 105 - 323 (RGW V)
- >323



ERM N.V.

Kantersteen 47
1000 Brussel
Tel.: +32 2 550 02 80
Fax.: +32 2 287 36 79



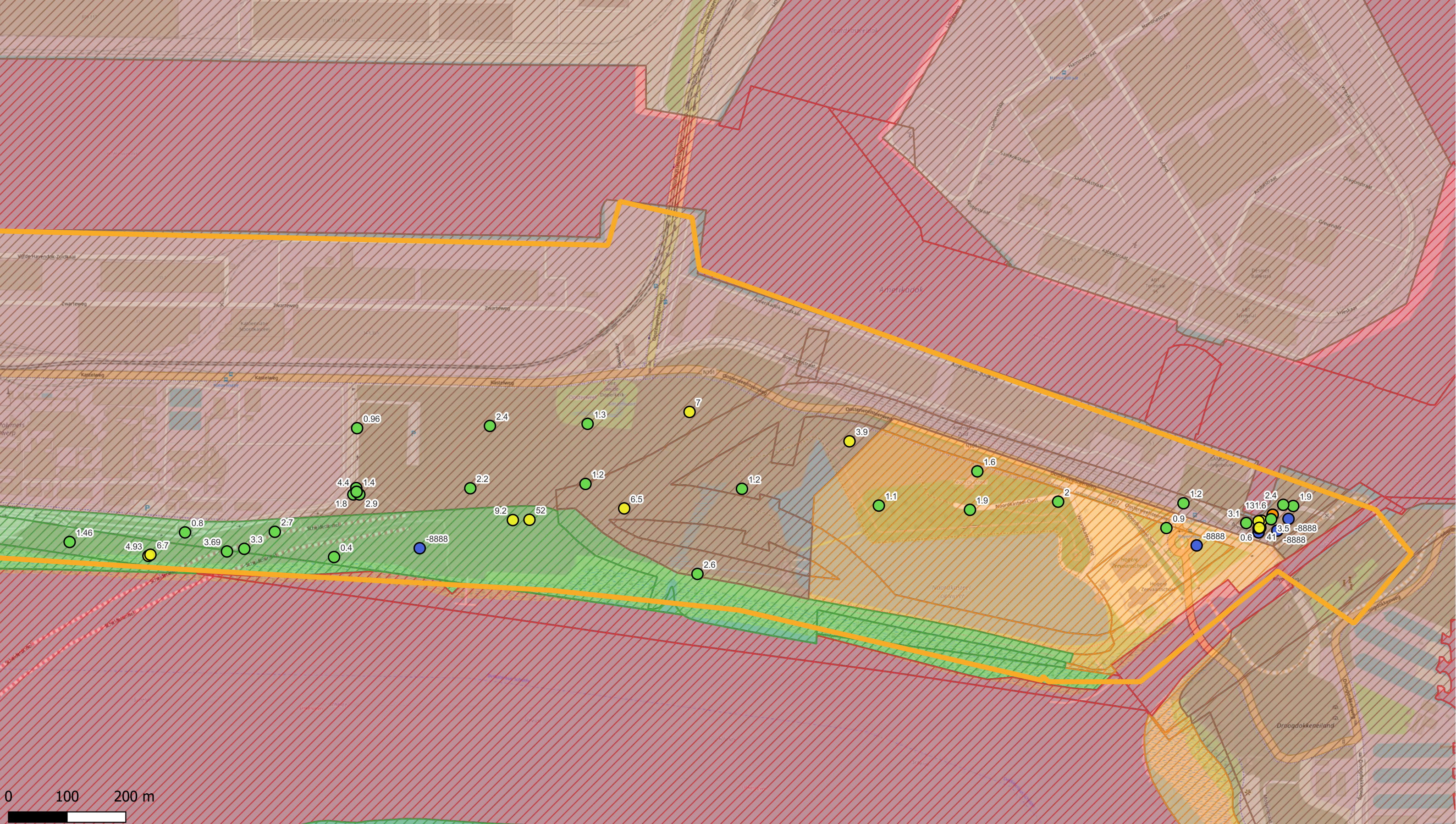
Schaal:
1:2309,76

Titel: Beschrijvend bodemonderzoek - 3M site en omgeving.

Data range:
01/01/2017 - 1/11/2023

Beschrijving:
Concentraties in het vaste deel van de aarde - µg/kg ds
Sum PFSA 1-1,5 m-mv

© OpenStreetMap-contributors



Deelzones projectgebied

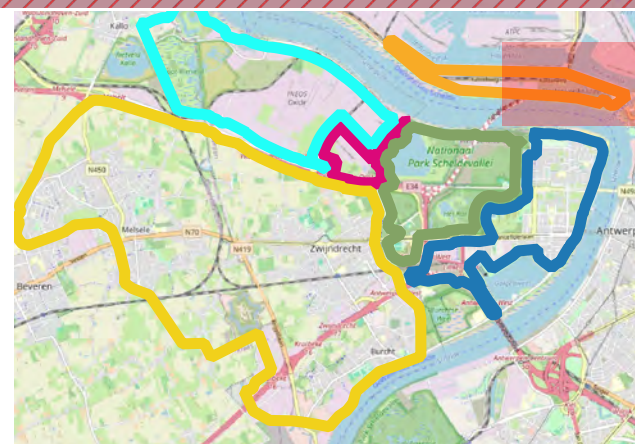
- 3M-site
- Industriezone
- Natuurgebieden
- Gebied ten zuiden van E34
- Linkeroever
- Rechteroever

Landuse

- Type I - Natural
- Type II - Agricultural
- Type III - Urban
- Type IV - Recreational
- Type V - Industrial


PFSA (1-1,5 m-mv - µg/kg ds)

- < DL
- DL - 3.8 (RGW II & III)
- 3.8 - 105 (RGW I, II & IV)
- 105 - 323 (RGW V)
- >323



ERM N.V.

Kantersteen 47
1000 Brussel
Tel.: +32 2 550 02 80
Fax: +32 2 287 36 79



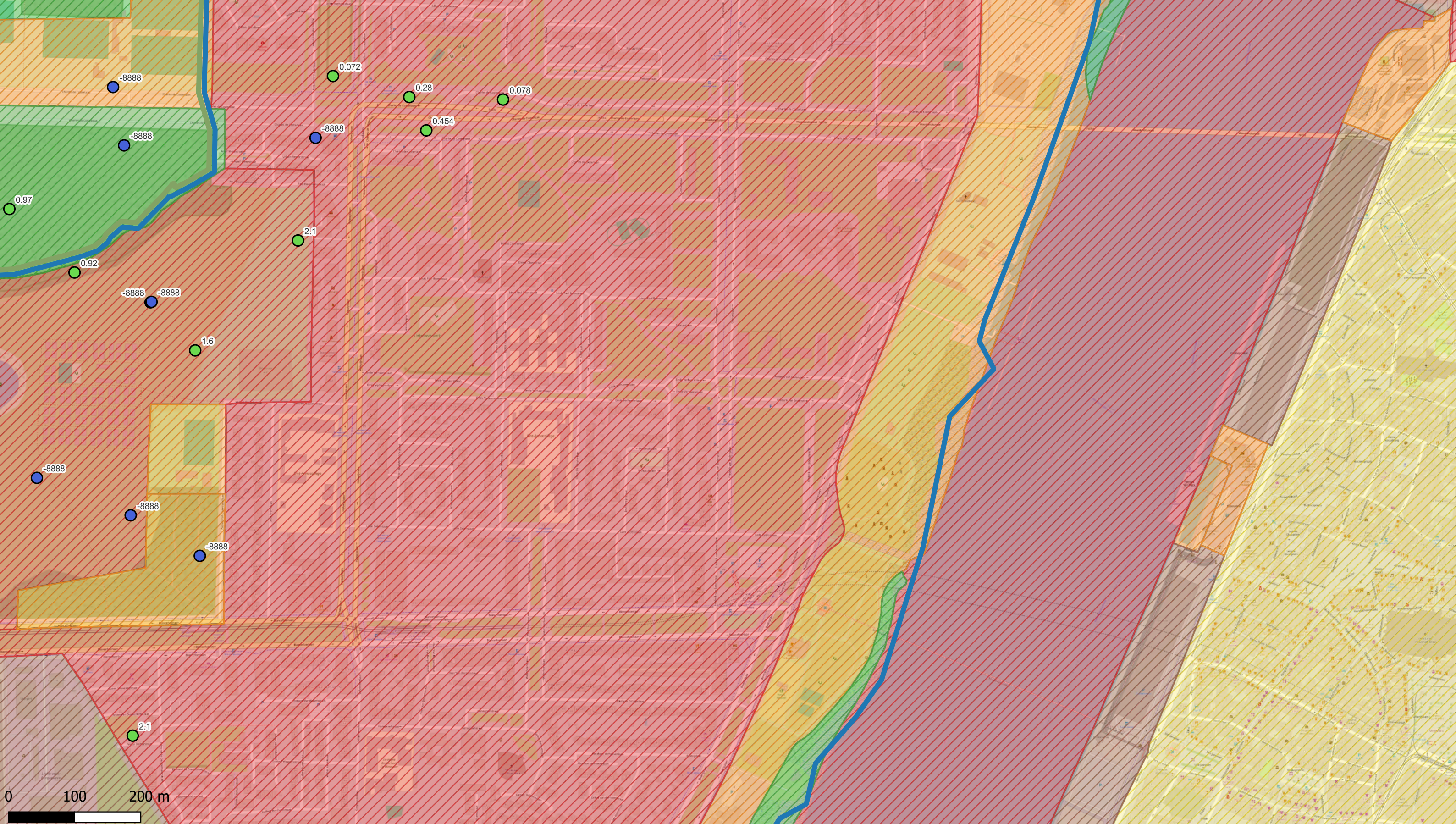
Schaal:
1:5907,87

Titel: Beschrijvend bodemonderzoek - 3M site en omgeving.

Data range:
01/01/2017 - 1/11/2023

Beschrijving:
Concentraties in het vaste deel van de aarde - µg/kg ds
Sum PFSA 1-1,5 m-mv

© OpenStreetMap-contributors



Deelzones projectgebied

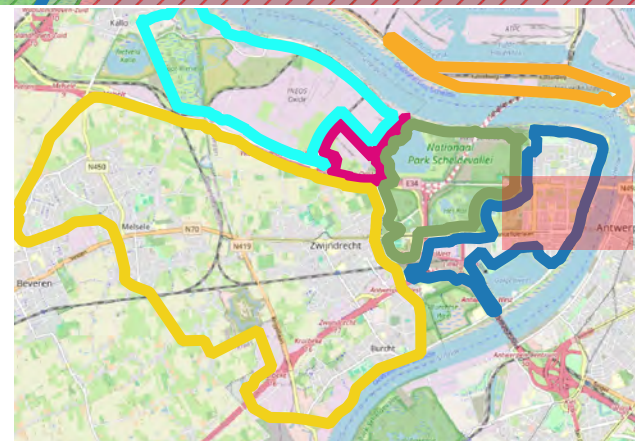
- 3M-site
- Industriezone
- Natuurgebieden
- Gebied ten zuiden van E34
- Linkeroever
- Rechteroever

Landuse

- Type I - Natural
- Type II - Agricultural
- Type III - Urban
- Type IV - Recreational
- Type V - Industrial


PFSA (1-1,5 m-mv - µg/kg ds)

- < DL
- DL - 3.8 (RGW II & III)
- 3.8 - 105 (RGW I, II & IV)
- 105 - 323 (RGW V)
- >323



ERM N.V.

Kantersteen 47
1000 Brussel
Tel.: +32 2 550 02 80
Fax.: +32 2 287 36 79



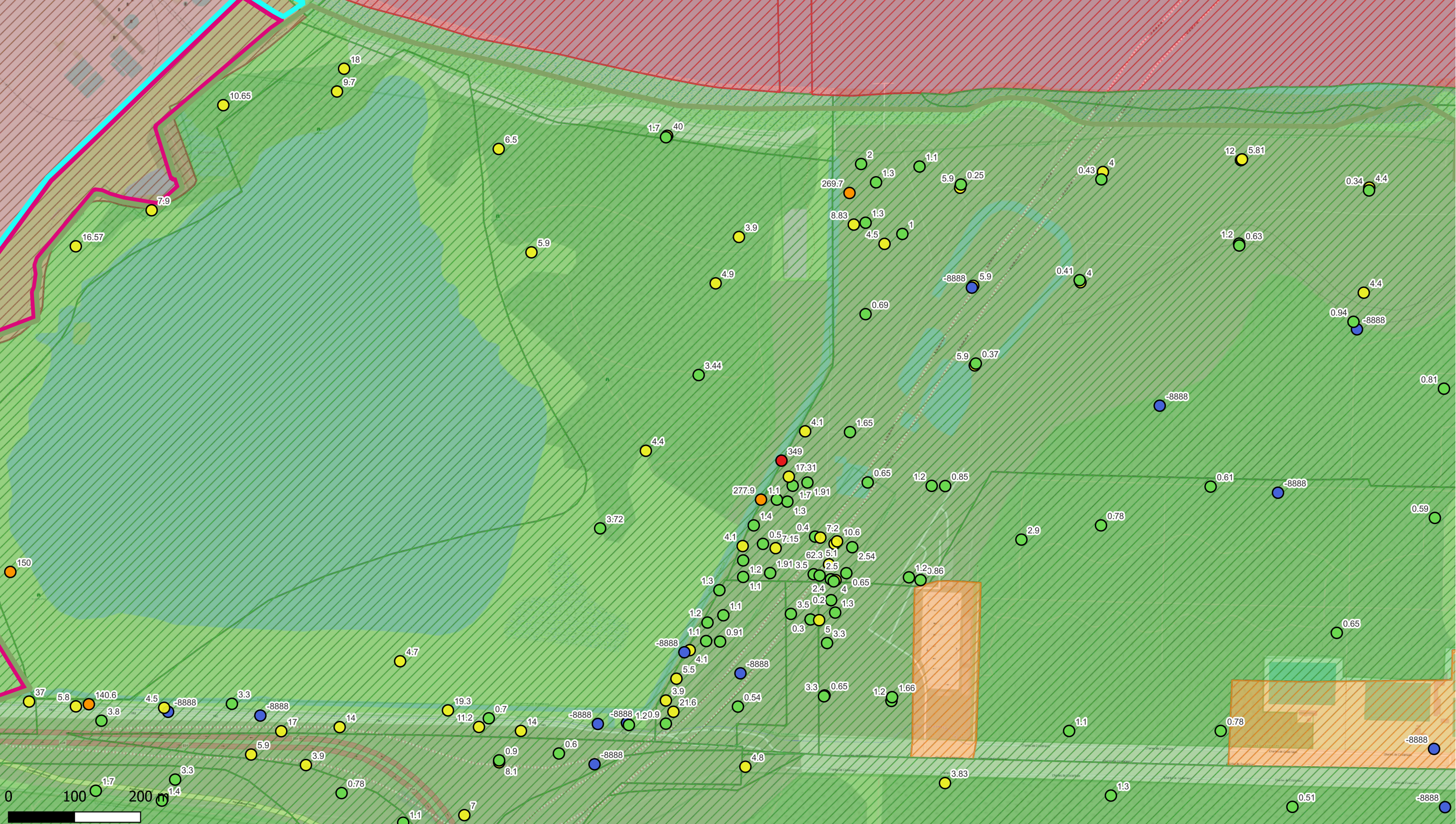
Schaal:
1:5238,1

Titel: Beschrijvend bodemonderzoek - 3M site en omgeving.

Data range:
01/01/2017 - 1/11/2023

Beschrijving:
Concentraties in het vaste deel van de aarde - µg/kg ds
Sum PFSA 1-1,5 m-mv

© OpenStreetMap-contributors



Deelzones projectgebied

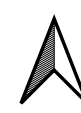
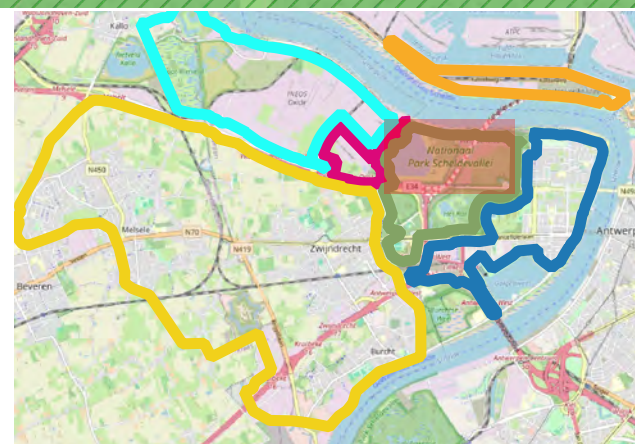
- 3M-site
- Industriezone
- Natuurgebieden
- Gebied ten zuiden van E34
- Linkeroever
- Rechteroever

Landuse

- Type I - Natural
- Type II - Agricultural
- Type III - Urban
- Type IV - Recreational
- Type V - Industrial


PFSA (1-1,5 m-mv - µg/kg ds)

- < DL
- DL - 3.8 (RGW II & III)
- 3.8 - 105 (RGW I, II & IV)
- 105 - 323 (RGW V)
- >323



ERM N.V.

Kantersteen 47
1000 Brussel
Tel.: +32 2 550 02 80
Fax: +32 2 287 36 79



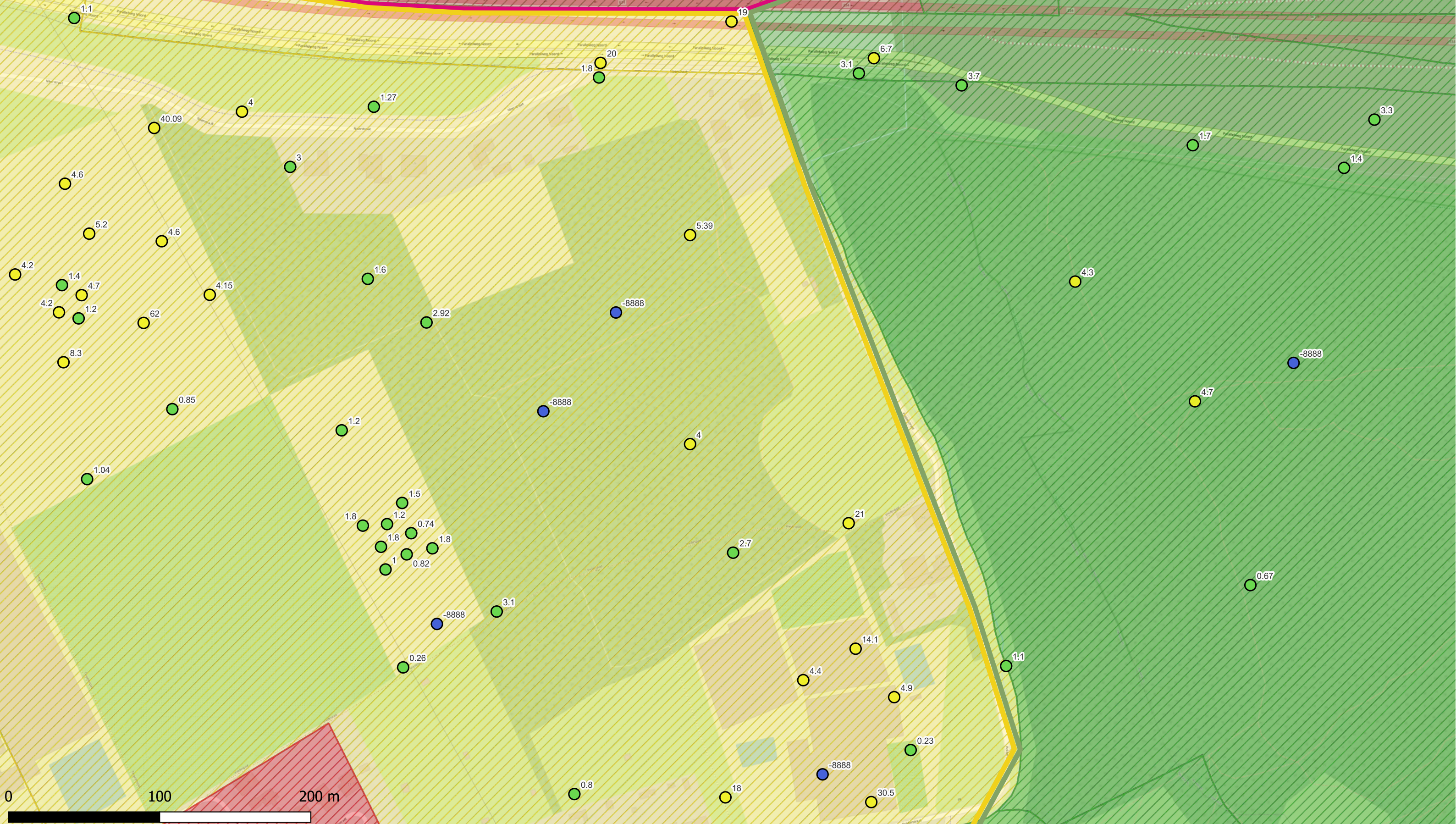
Schaal:
1:5246,94

Titel: Beschrijvend bodemonderzoek - 3M site en omgeving.

Data range:
01/01/2017 - 1/11/2023

Beschrijving:
Concentraties in het vaste deel van de aarde - µg/kg ds
Sum PFSA 1-1,5 m-mv

© OpenStreetMap-contributors



Deelzones projectgebied

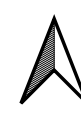
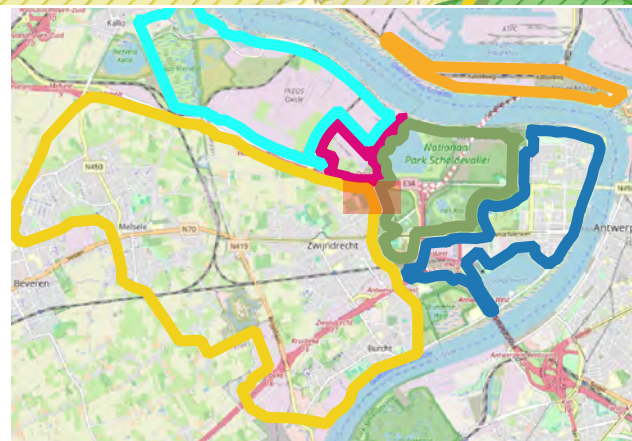
- 3M-site
- Industriezone
- Natuurgebieden
- Gebied ten zuiden van E34
- Linkeroever
- Rechteroever

Landuse

- Type I - Natural
- Type II - Agricultural
- Type III - Urban
- Type IV - Recreational
- Type V - Industrial

PFSA (1-1,5 m-mv - µg/kg ds)

- < DL
- DL - 3.8 (RGW II & III)
- 3.8 - 105 (RGW I, II & IV)
- 105 - 323 (RGW V)
- >323



ERM N.V.
 Kantersteen 47
 1000 Brussel
 Tel.: +32 2 550 02 80
 Fax.: +32 2 287 36 79



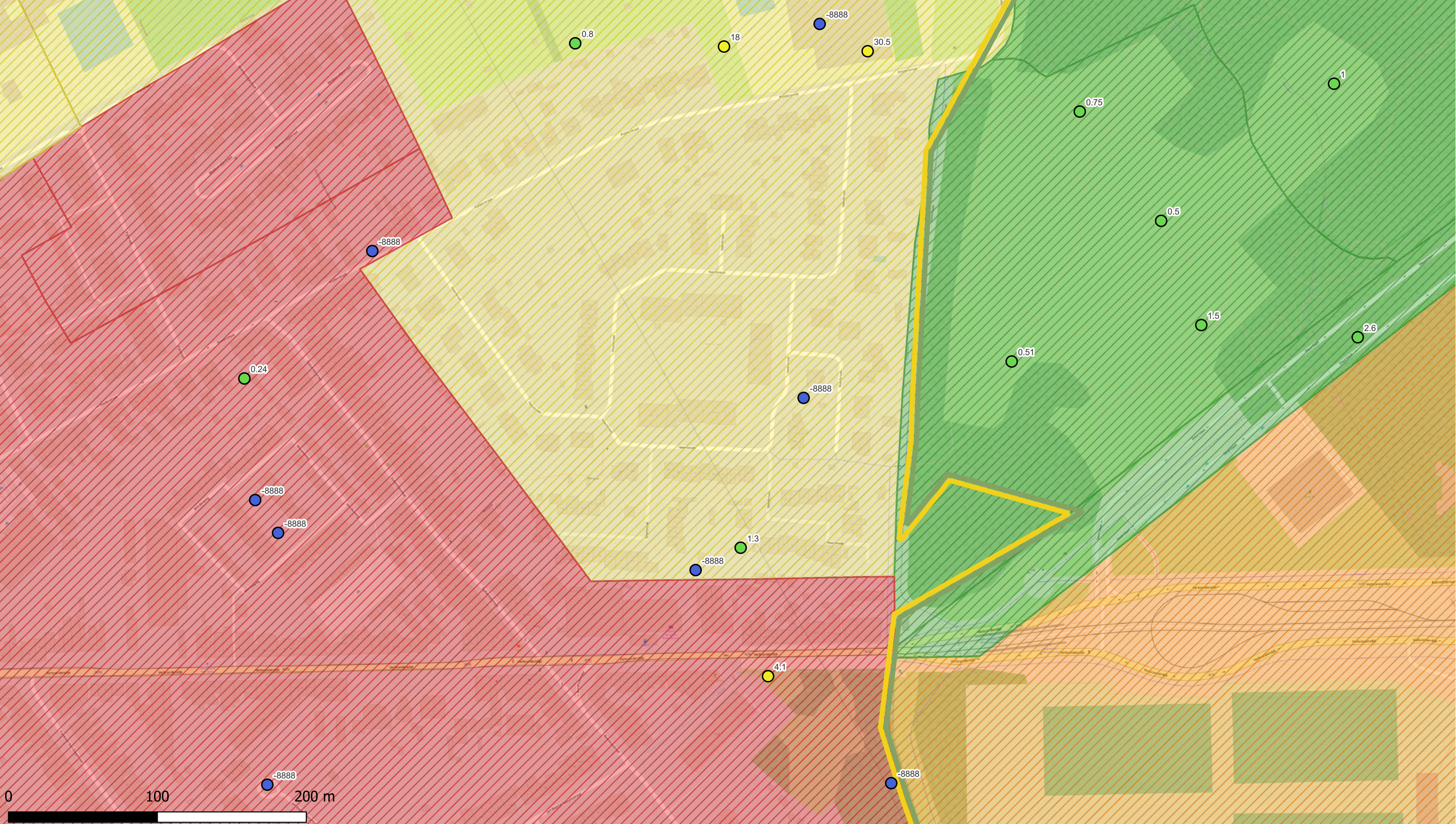
Schaal:
 1:2292,27

Data range:
 01/01/2017 - 1/11/2023

Titel: Beschrijvend bodemonderzoek - 3M site en omgeving.

Beschrijving:
 Concentraties in het vaste deel van de aarde - µg/kg ds
 Sum PFSA 1-1,5 m-mv

© OpenStreetMap-contributors



Deelzones projectgebied

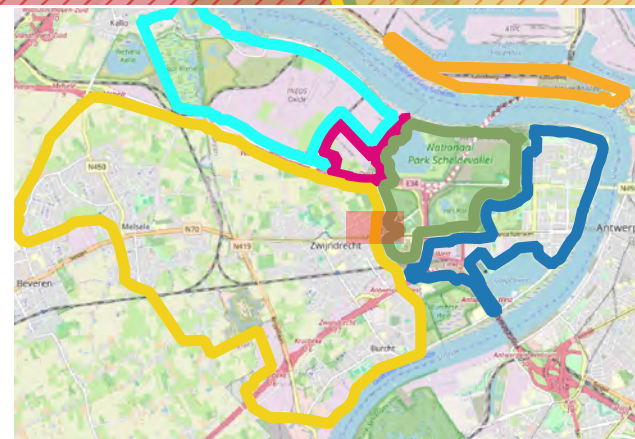
- 3M-site
- Industriezone
- Natuurgebieden
- Gebied ten zuiden van E34
- Linkeroever
- Rechteroever

Landuse

- Type I - Natural
- Type II - Agricultural
- Type III - Urban
- Type IV - Recreational
- Type V - Industrial


PFSA (1-1,5 m-mv - µg/kg ds)

- < DL
- DL - 3.8 (RGW II & III)
- 3.8 - 105 (RGW I, II & IV)
- 105 - 323 (RGW V)
- >323



ERM N.V.

Kantersteen 47
1000 Brussel
Tel.: +32 2 550 02 80
Fax.: +32 2 287 36 79



Schaal:

1:2327,27

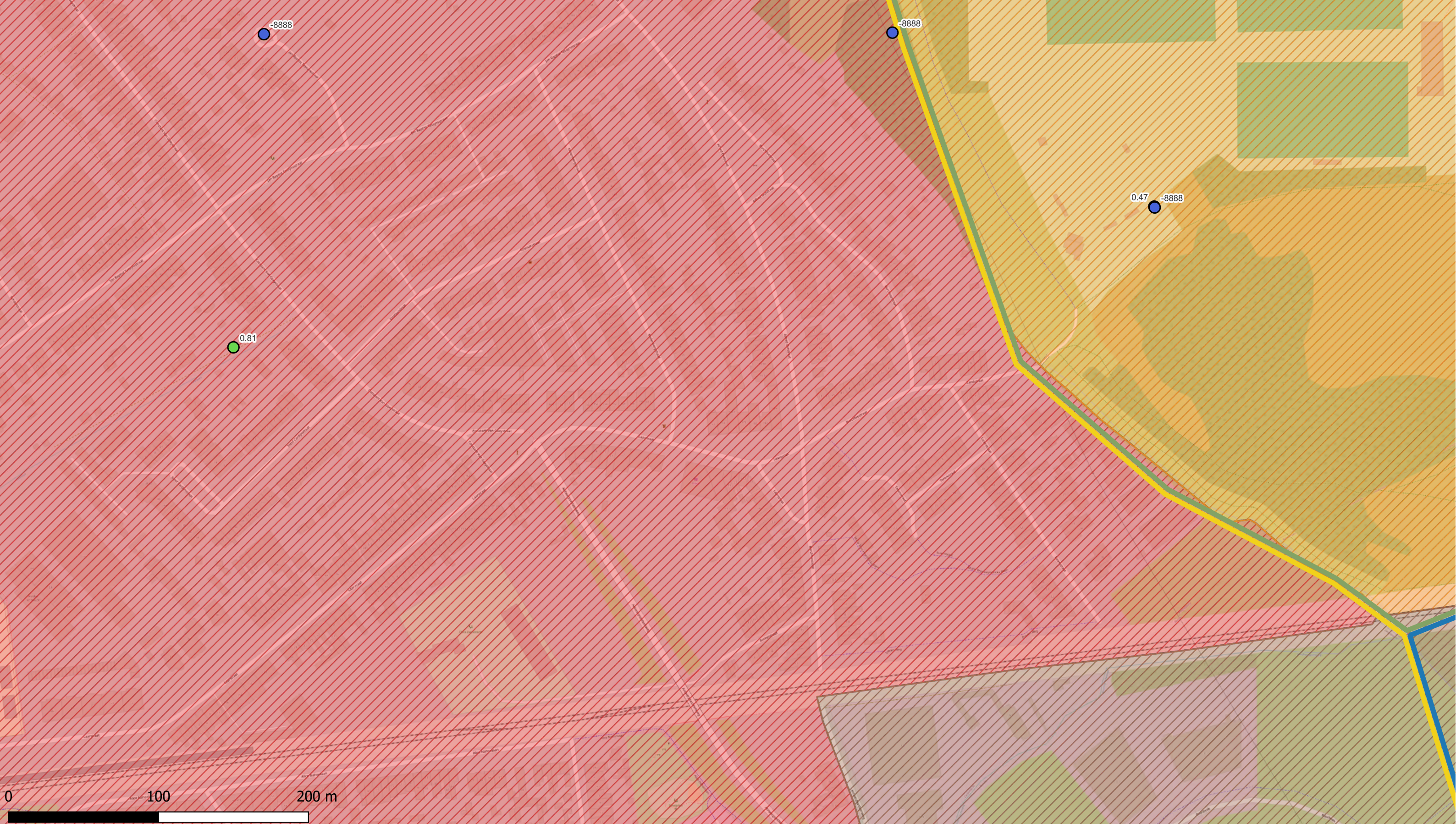
Titel: Beschrijvend bodemonderzoek - 3M site en omgeving.

Beschrijving:
Concentraties in het vaste deel van de aarde - µg/kg ds
Sum PFSA 1-1,5 m-mv

Data range:

01/01/2017 - 1/11/2023

© OpenStreetMap-contributors



Deelzones projectgebied

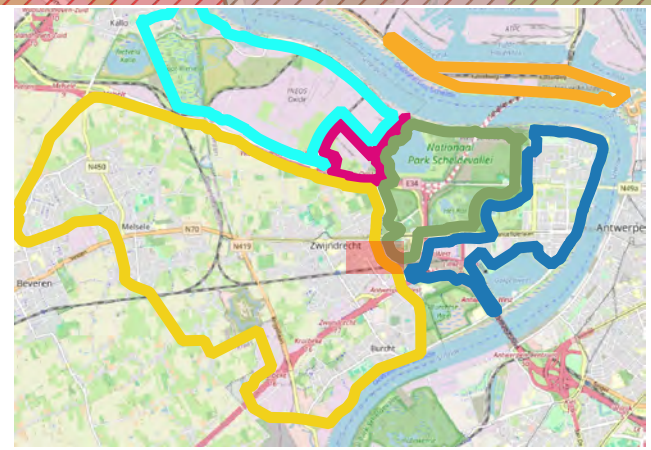
- 3M-site
- Industriezone
- Natuurgebieden
- Gebied ten zuiden van E34
- Linkeroever
- Rechteroever

Landuse

- Type I - Natural
- Type II - Agricultural
- Type III - Urban
- Type IV - Recreational
- Type V - Industrial


PFSA (1-1,5 m-mv - µg/kg ds)

- < DL
- DL - 3.8 (RGW II & III)
- 3.8 - 105 (RGW I, II & IV)
- 105 - 323 (RGW V)
- >323



ERM N.V.

Kantersteen 47
1000 Brussel
Tel.: +32 2 550 02 80
Fax.: +32 2 287 36 79



Schaal:
1:2310,23

Titel: Beschrijvend bodemonderzoek - 3M site en omgeving.

Data range:
01/01/2017 - 1/11/2023

Beschrijving:
Concentraties in het vaste deel van de aarde - µg/kg ds
Sum PFSA 1-1,5 m-mv

© OpenStreetMap-contributors



ERM

ERM HEEFT MEER DAN 160 KANTOREN IN DE
VOLGENDE LANDEN EN GEBIEDEN OVER DE HELE
WERELD

Argentinië

Australië

België

Brazilië

Canada

China

Colombia

Frankrijk

Duitsland

Ghana

Guyana

Hong Kong

India

Indonesië

Ierland

Italië

Japan

Kazachstan

Kenia

Maleisië

Mexico

Mozambique

Nederland

Nieuw-Zeeland

Peru

Polen

Portugal

Puerto Rico

Roemenië

Senegal

Singapore

Spanje

Taiwan

Tanzania

Thailand

UK

VAE

Vietnam

VS

Zuid-Afrika

Zuid-Korea

Zwitserland

ERM Berchem

Posthoflei 5 bus 6
2600 Antwerpen-Berchem
België

T: +32 3 287 36 50

www.erm.com