



# Beschrijvend Bodemonderzoek

3M Zwijndrecht en omgevende  
gebieden

VOORBEREID VOOR

**3M** Science.  
Applied to Life.™

3M Belgium bvba

DATUM

22 december 2023

REFERENTIE

0540247



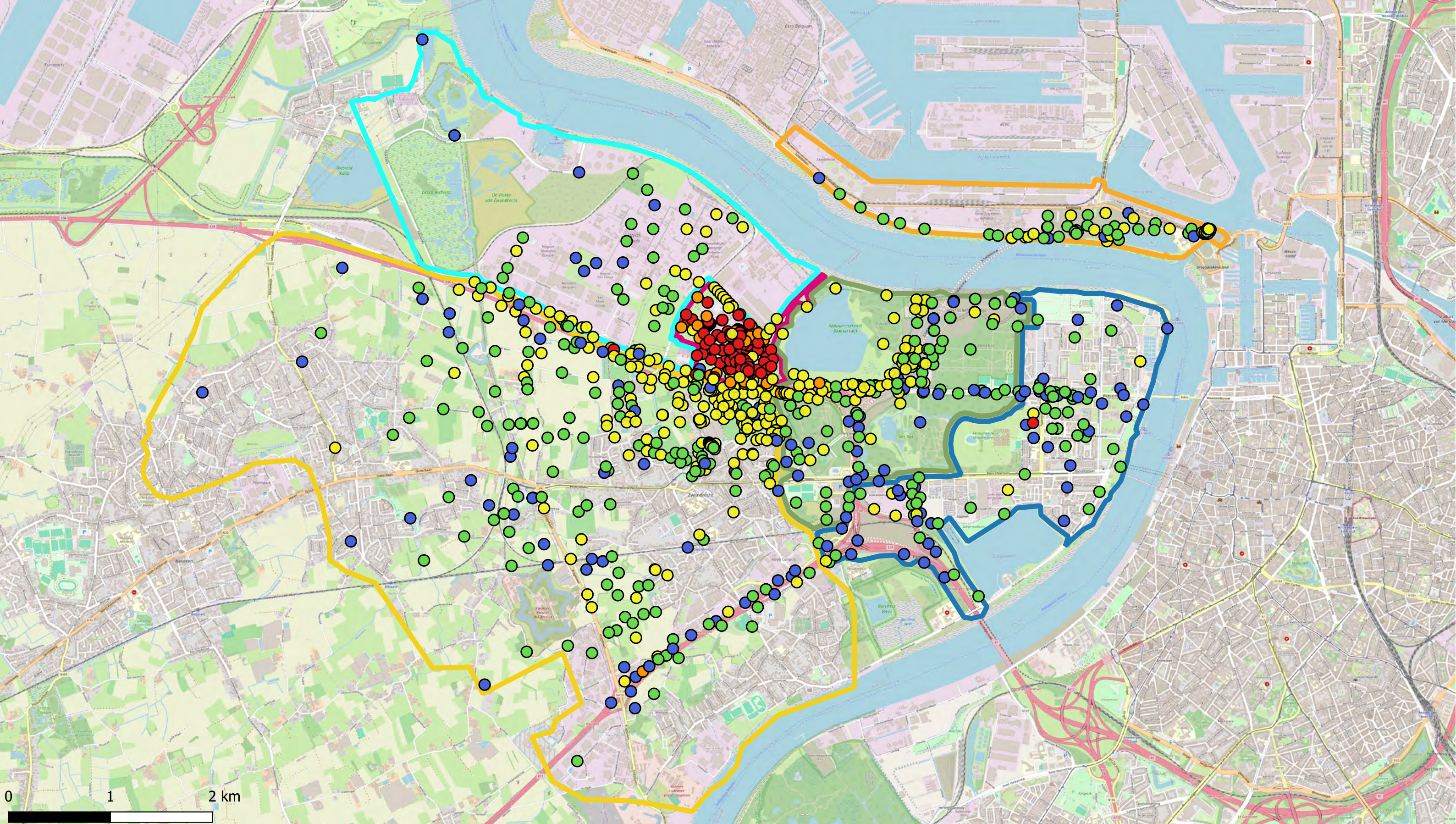
## DOCUMENT GEGEVENS

DOCUMENT TITEL	Beschrijvend Bodemonderzoek
DOCUMENT ONDERTITEL	3M Zwijndrecht en omgevende gebieden
PROJECT NUMMER	0540247
Datum	22 december 2023
Versie	1
Geschreven door	Sarah Verhulst, Nel Van Houdt, Ronald Ruijter, Sebastiaan Sommereyns, Kenneth Seys, Lieselotte Sorgeloos, Gerd Van den Daele, Pieter Schrooten, Jan Van linden en Dirk Nuyens
Klantnaam	3M Belgium bvba



DEEL 6 – FIGUREN

## FIGUUR 7 KAARTEN MET RESULTATEN IN VASTE DEEL VAN DE AARDE - E

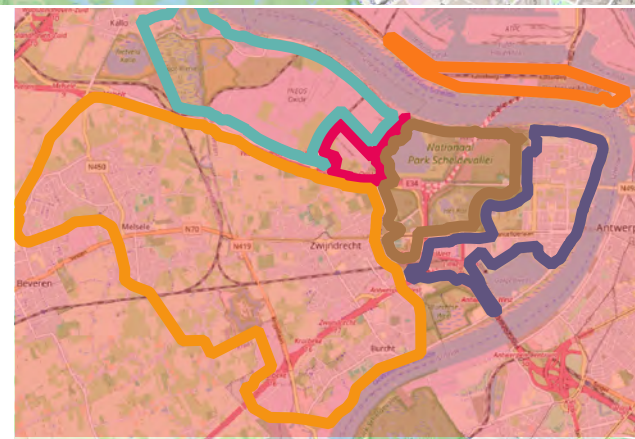


Deelzones projectgebied

- 3M-site
- Industriezone
- Natuurgebieden
- Gebied ten zuiden van E34
- Linkeroever
- Rechteroever


PFSA + (0,5-1 m-mv -  $\mu\text{g}/\text{kg ds}$ )

- < DL
- DL - 3.8 (RGW II & III)
- 3.8 - 105 (RGW I, II & IV)
- 105 - 323 (RGW V)
- > 323



ERM N.V.

Kantersteen 47  
1000 Brussel  
Tel.: +32 2 550 02 80  
Fax.: +32 2 287 36 79



Schaal:

1:34000


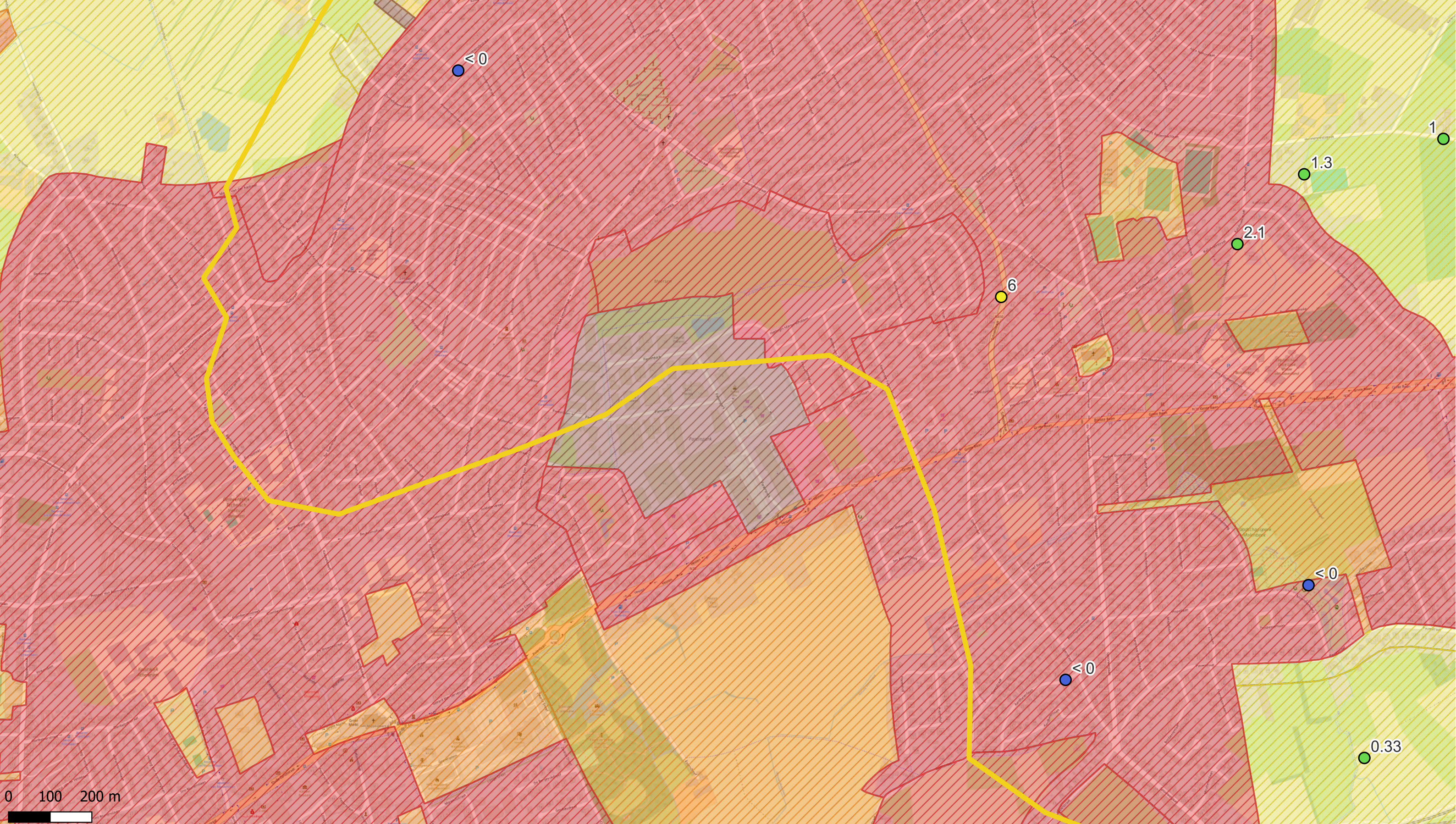
Titel: Beschrijvend bodemonderzoek - 3M site en omgeving.

Beschrijving:  
Concentraties in het vaste deel van de aarde -  $\mu\text{g}/\text{kg ds}$   
Sum PFSA+ 0,5-1 m-mv

Data range:

01/01/2017 - 1/11/2023

© OpenStreetMap-contributors



Deelzones projectgebied

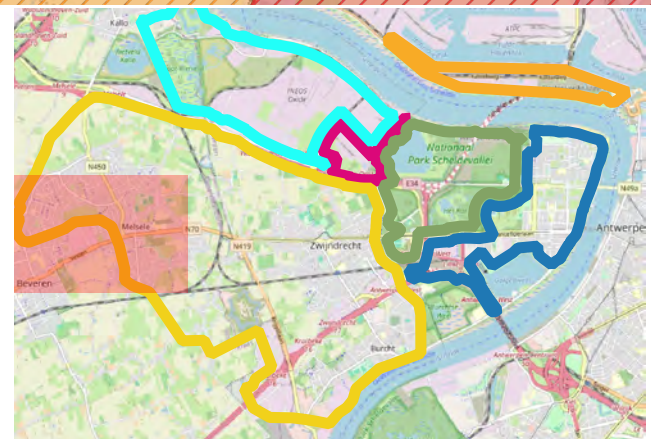
- 3M-site
- Industriezone
- Natuurgebieden
- Gebied ten zuiden van E34
- Linkeroever
- Rechteroever

Landuse

- Type I - Natural
- Type II - Agricultural
- Type III - Urban
- Type IV - Recreational
- Type V - Industrial


PFSA + (0,5-1 m-mv -  $\mu\text{g}/\text{kg ds}$ )

- $< \text{DL}$
- DL - 3.8 (RGW II & III)
- 3.8 - 105 (RGW I, II & IV)
- 105 - 323 (RGW V)
- $> 323$



ERM N.V.

Kantersteen 47  
1000 Brussel  
Tel.: +32 2 550 02 80  
Fax.: +32 2 287 36 79



Schaal:

1:8313,35

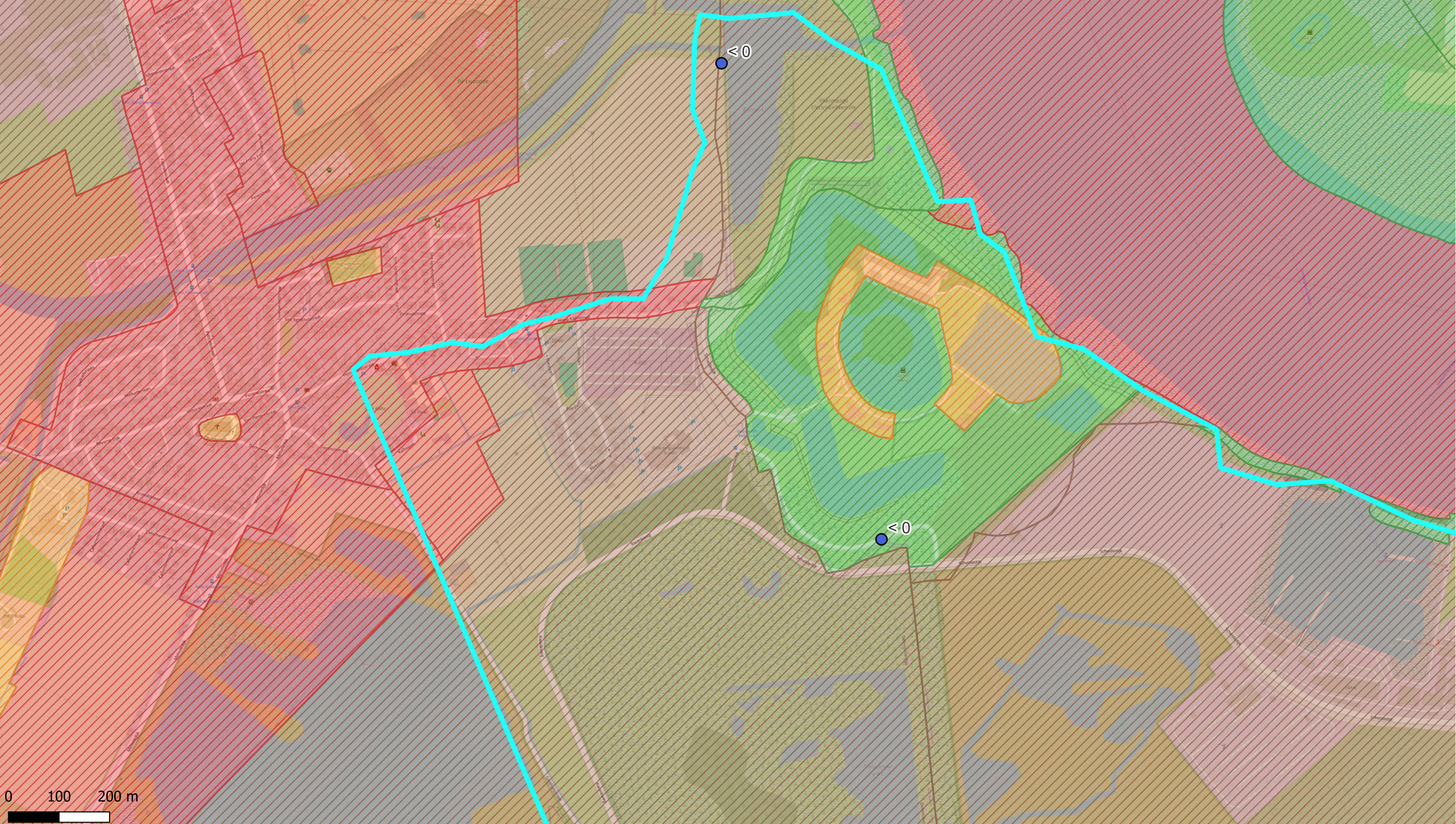
Titel: Beschrijvend bodemonderzoek - 3M site en omgeving.

Data range:

01/01/2017 - 1/11/2023

Beschrijving:  
Concentraties in het vaste deel van de aarde -  $\mu\text{g}/\text{kg ds}$   
Sum PFSA+ 0,5-1 m-mv






© OpenStreetMap-contributors



Deelzones projectgebied

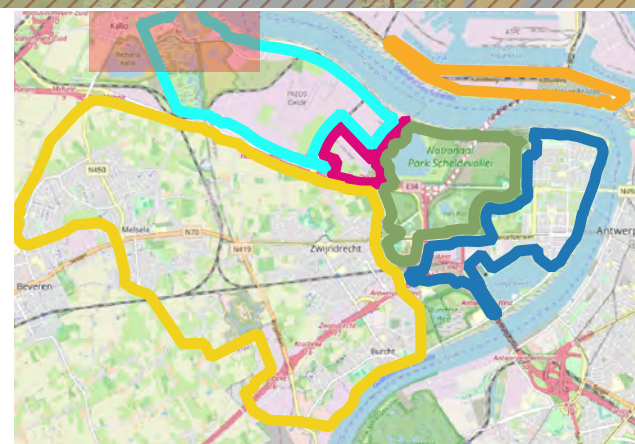
-  3M-site
-  Industriezone
-  Natuurgebieden
-  Gebied ten zuiden van E34
-  Linkeroever
-  Rechteroever

Landuse

-  Type I - Natural
-  Type II - Agricultural
-  Type III - Urban
-  Type IV - Recreational
-  Type V - Industrial

PFSA + (0,5-1 m-mv - µg/kg ds)

-  < DL
-  DL - 3.8 (RGW II & III)
-  3.8 - 105 (RGW I, II & IV)
-  105 - 323 (RGW V)
-  >323



ERM N.V.

Kantersteen 47  
1000 Brussel  
Tel.: +32 2 550 02 80  
Fax.: +32 2 287 36 79



Schaal:

1:6853,75

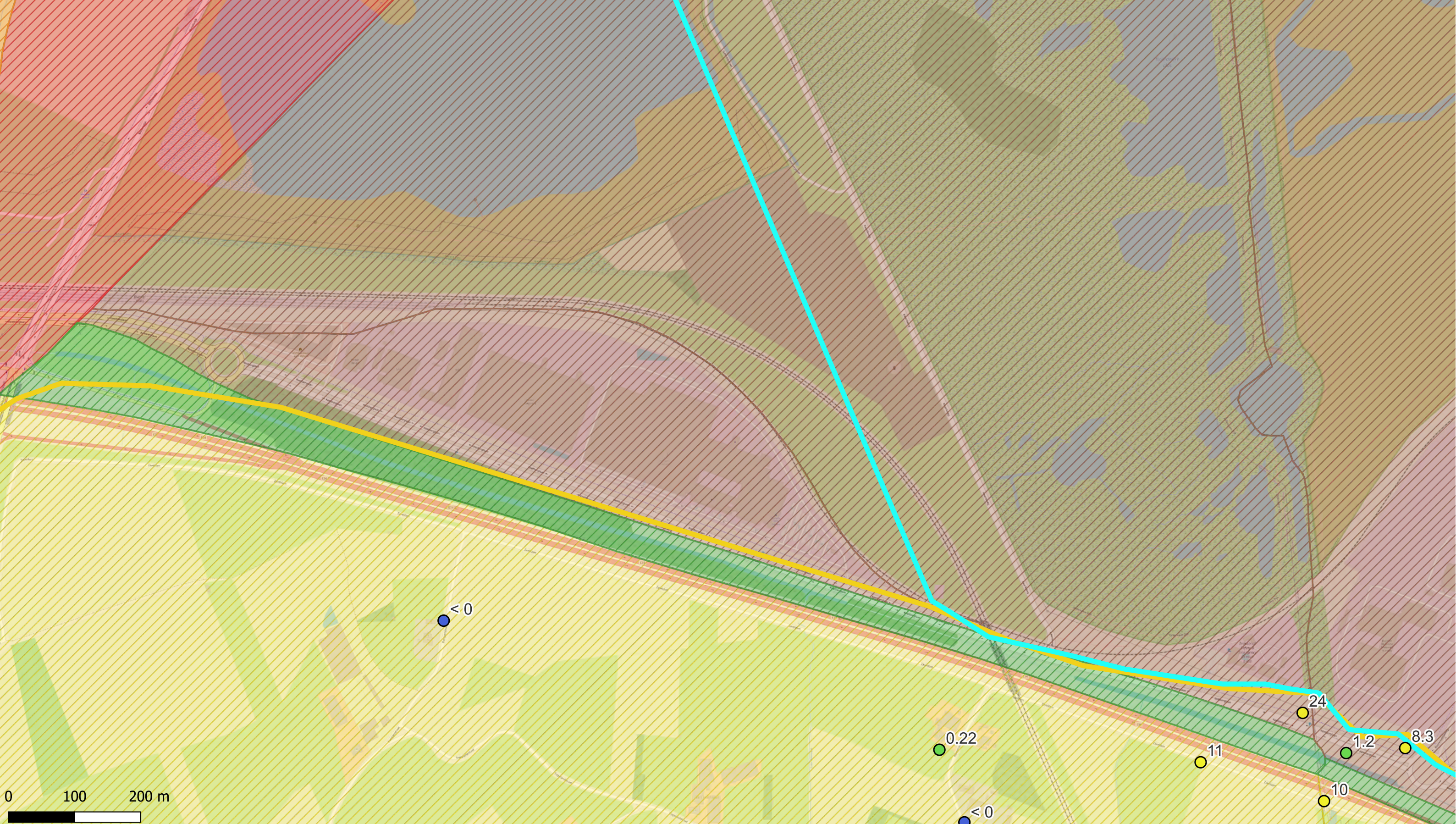
Data range:

01/01/2017 - 1/11/2023

Titel: Beschrijvend bodemonderzoek - 3M site en omgeving.

Beschrijving:  
Concentraties in het vaste deel van de aarde - µg/kg ds  
Sum PFSA+ 0,5-1 m-mv

© OpenStreetMap-contributors



Deelzones projectgebied

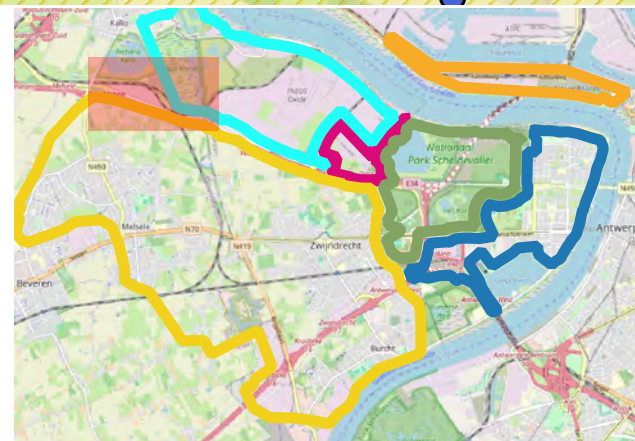
- 3M-site
- Industriezone
- Natuurgebieden
- Gebied ten zuiden van E34
- Linkeroever
- Rechteroever

Landuse

- Type I - Natural
- Type II - Agricultural
- Type III - Urban
- Type IV - Recreational
- Type V - Industrial


PFSA + (0,5-1 m-mv - µg/kg ds)

- < DL
- DL - 3.8 (RGW II & III)
- 3.8 - 105 (RGW I, II & IV)
- 105 - 323 (RGW V)
- >323



ERM N.V.

Kantersteen 47  
1000 Brussel  
Tel.: +32 2 550 02 80  
Fax.: +32 2 287 36 79



Schaal:

1:5241,09

Data range:

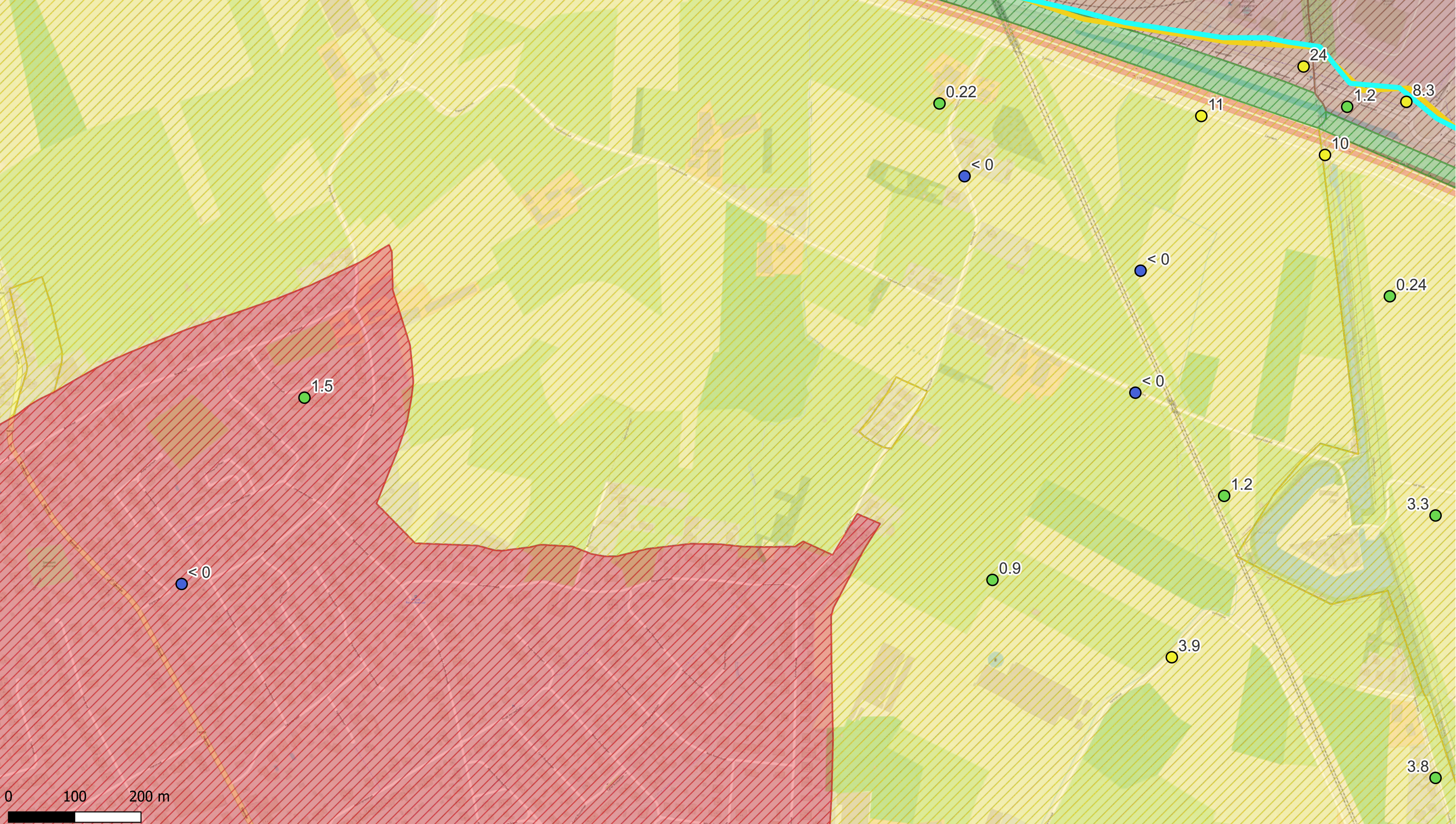
01/01/2017 - 1/11/2023

Titel: Beschrijvend bodemonderzoek - 3M site en omgeving.

Beschrijving:  
Concentraties in het vaste deel van de aarde - µg/kg ds  
Sum PFSA+ 0,5-1 m-mv

© OpenStreetMap-contributors





Deelzones projectgebied

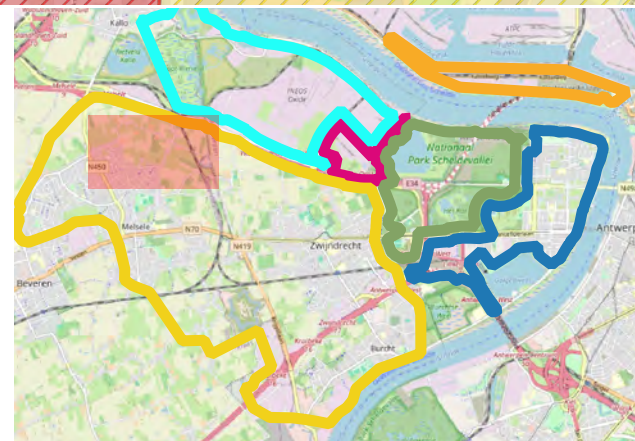
- 3M-site
- Industriezone
- Natuurgebieden
- Gebied ten zuiden van E34
- Linkeroever
- Rechteroever

Landuse

- Type I - Natural
- Type II - Agricultural
- Type III - Urban
- Type IV - Recreational
- Type V - Industrial


PFSA + (0,5-1 m-mv -  $\mu\text{g}/\text{kg ds}$ )

- <math>< \text{DL}</math>
- DL - 3.8 (RGW II & III)
- 3.8 - 105 (RGW I, II & IV)
- 105 - 323 (RGW V)
- >323



ERM N.V.

Kantersteen 47  
1000 Brussel  
Tel.: +32 2 550 02 80  
Fax.: +32 2 287 36 79



Schaal:

1:5229,63

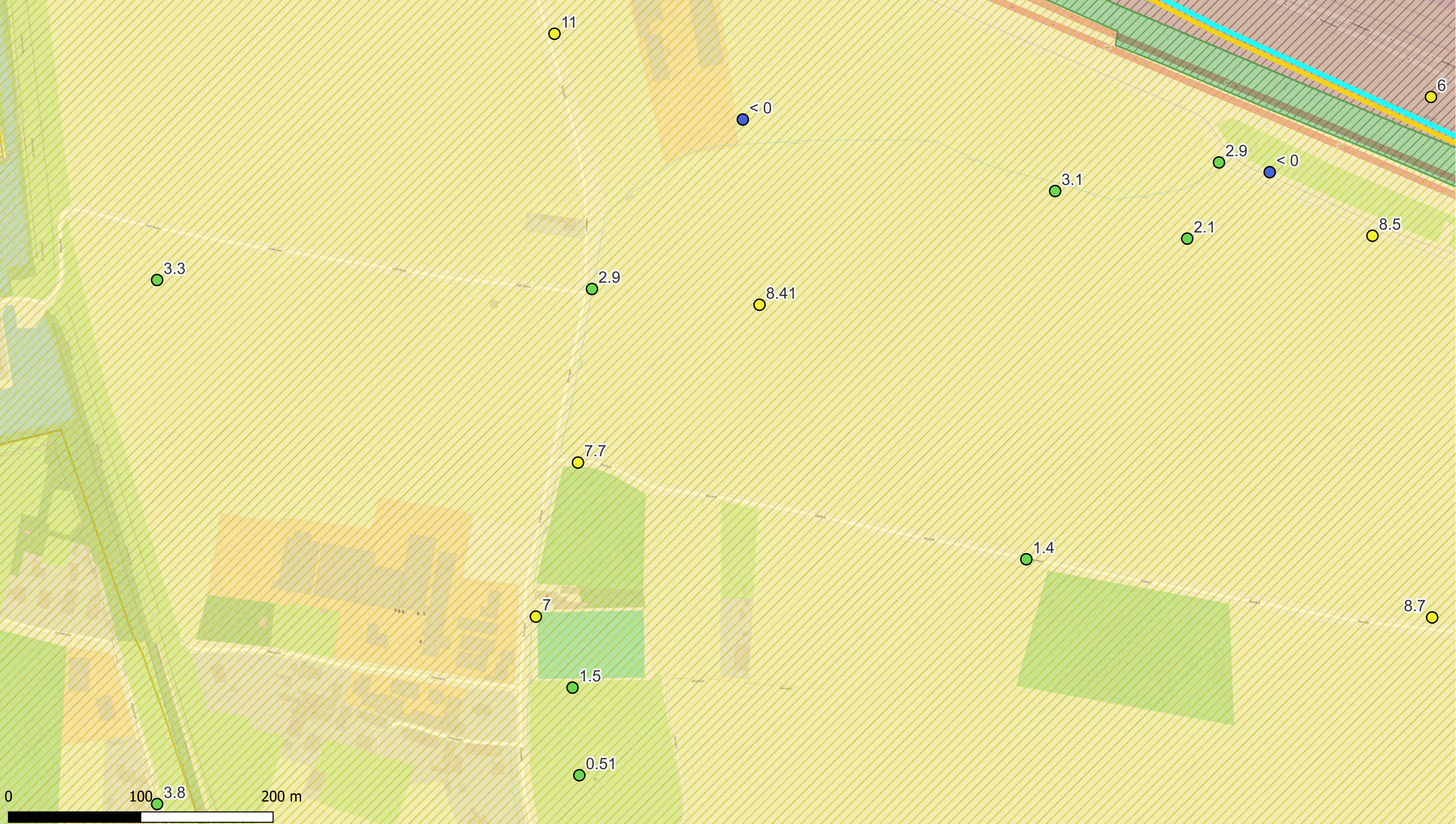
Titel: Beschrijvend bodemonderzoek - 3M site en omgeving.

Beschrijving:  
Concentraties in het vaste deel van de aarde -  $\mu\text{g}/\text{kg ds}$   
Sum PFSA+ 0,5-1 m-mv

Data range:

01/01/2017 - 1/11/2023

© OpenStreetMap-contributors



**Deelzones projectgebied**

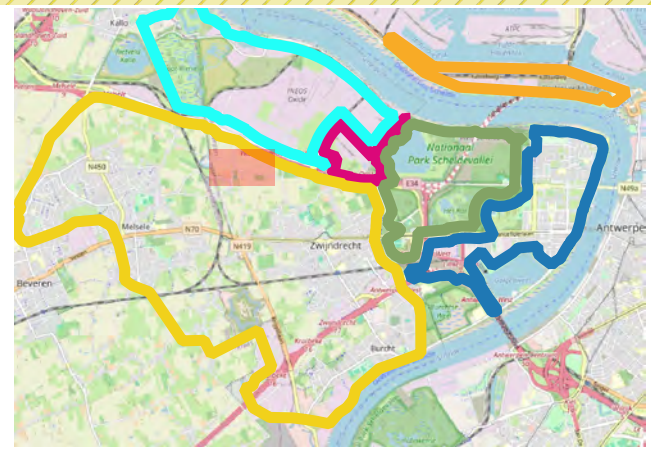
- 3M-site
- Industriezone
- Natuurgebieden
- Gebied ten zuiden van E34
- Linkeroever
- Rechteroever

**Landuse**

- Type I - Natural
- Type II - Agricultural
- Type III - Urban
- Type IV - Recreational
- Type V - Industrial

**PFSA + (0,5-1 m-mv - µg/kg ds)**

- < DL
- DL - 3.8 (RGW II & III)
- 3.8 - 105 (RGW I, II & IV)
- 105 - 323 (RGW V)
- >323



**ERM N.V.**

Kantersteen 47  
1000 Brussel  
Tel.: +32 2 550 02 80  
Fax.: +32 2 287 36 79



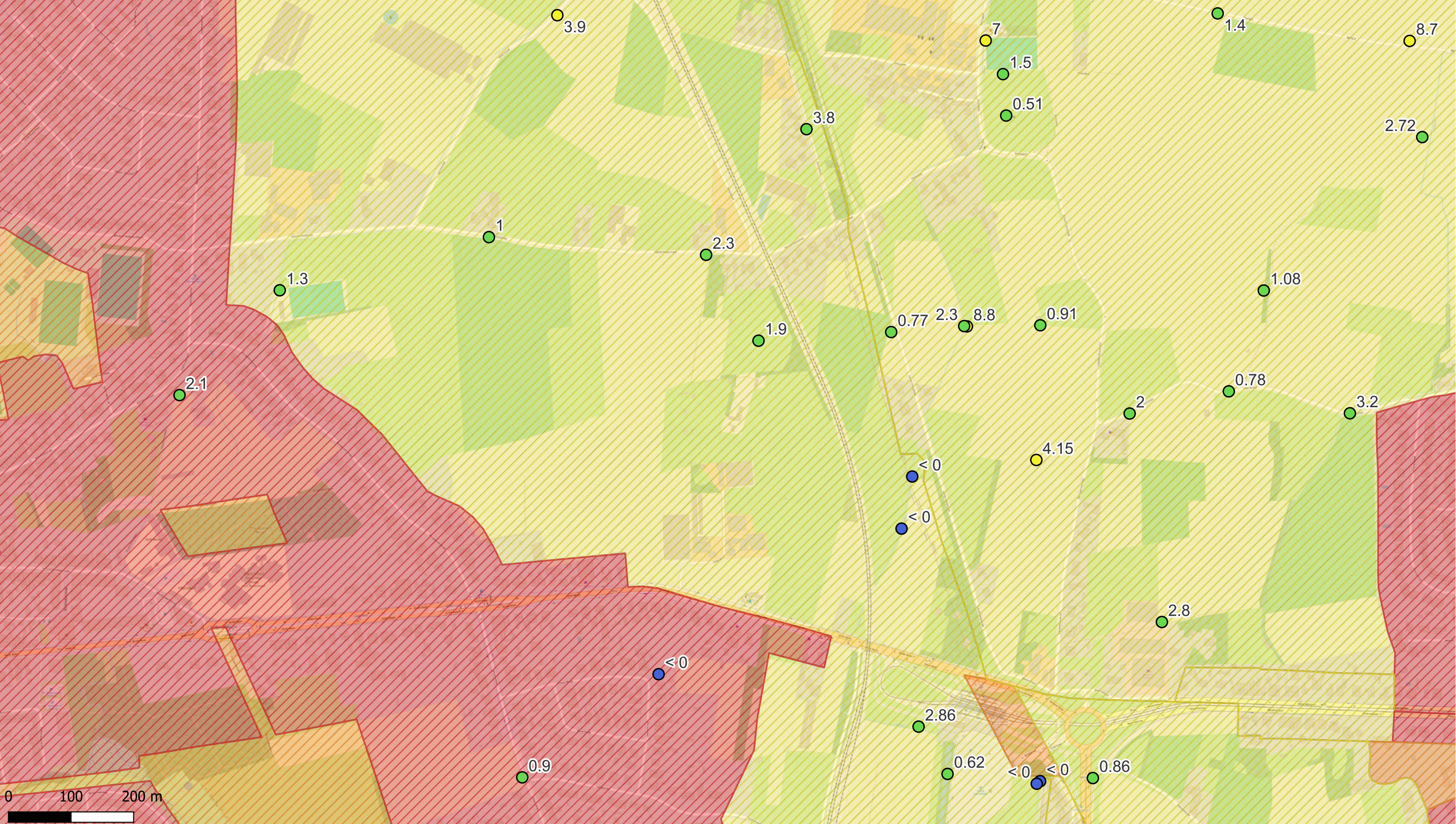
Schaal:  
1:2619,05

Titel: Beschrijvend bodemonderzoek - 3M site en omgeving.

Data range:  
01/01/2017 - 1/11/2023

Beschrijving:  
Concentraties in het vaste deel van de aarde - µg/kg ds  
Sum PFSA+ 0,5-1 m-mv

© OpenStreetMap-contributors



Deelzones projectgebied

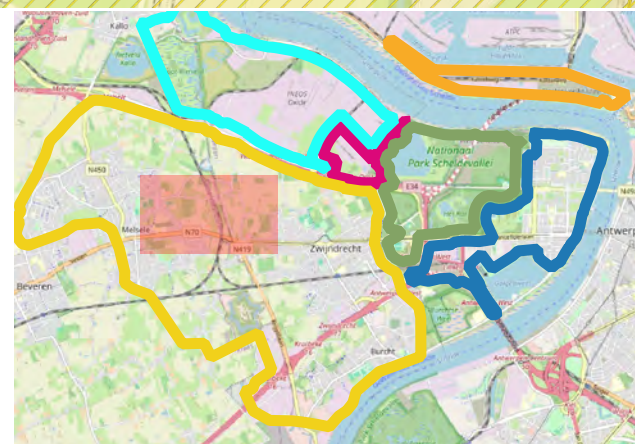
- 3M-site
- Industriezone
- Natuurgebieden
- Gebied ten zuiden van E34
- Linkeroever
- Rechteroever

Landuse

- Type I - Natural
- Type II - Agricultural
- Type III - Urban
- Type IV - Recreational
- Type V - Industrial


PFSA + (0,5-1 m-mv - µg/kg ds)

- < DL
- DL - 3.8 (RGW II & III)
- 3.8 - 105 (RGW I, II & IV)
- 105 - 323 (RGW V)
- >323



ERM N.V.

Kantersteen 47  
1000 Brussel  
Tel.: +32 2 550 02 80  
Fax.: +32 2 287 36 79



Schaal:

1:5536,4

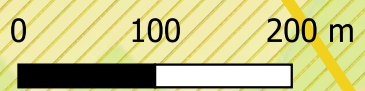
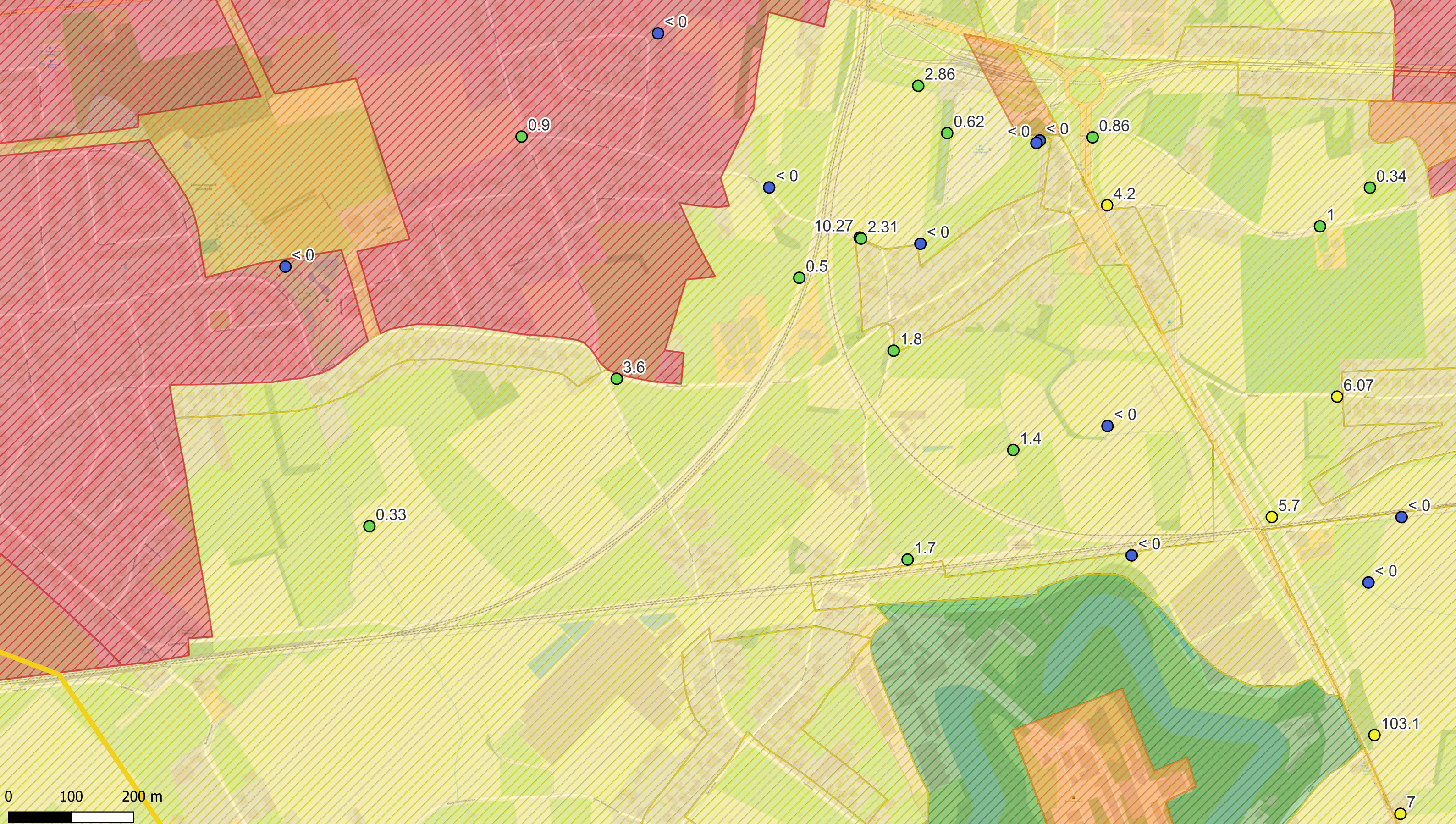
Titel: Beschrijvend bodemonderzoek - 3M site en omgeving.

Beschrijving:  
Concentraties in het vaste deel van de aarde - µg/kg ds  
Sum PFSA+ 0,5-1 m-mv

Data range:

01/01/2017 - 1/11/2023

© OpenStreetMap-contributors



Deelzones projectgebied

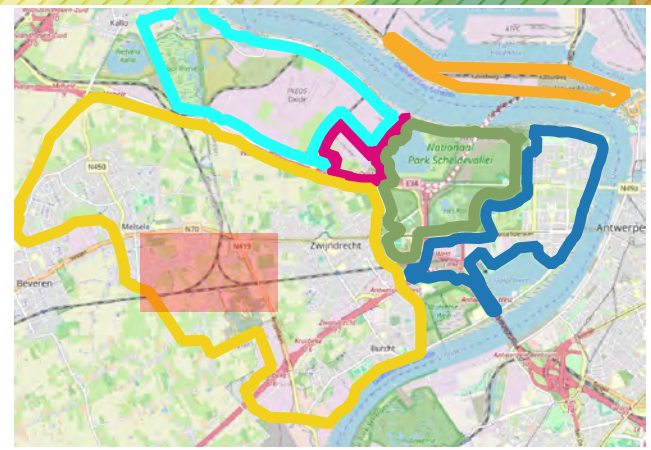
- 3M-site
- Industriezone
- Natuurgebieden
- Gebied ten zuiden van E34
- Linkeroever
- Rechteroever

Landuse

- Type I - Natural
- Type II - Agricultural
- Type III - Urban
- Type IV - Recreational
- Type V - Industrial


PFSA + (0,5-1 m-mv - µg/kg ds)

- < DL
- DL - 3.8 (RGW II & III)
- 3.8 - 105 (RGW I, II & IV)
- 105 - 323 (RGW V)
- >323



ERM N.V.

Kantersteen 47  
1000 Brussel  
Tel.: +32 2 550 02 80  
Fax.: +32 2 287 36 79



Schaal:

1:5532,1

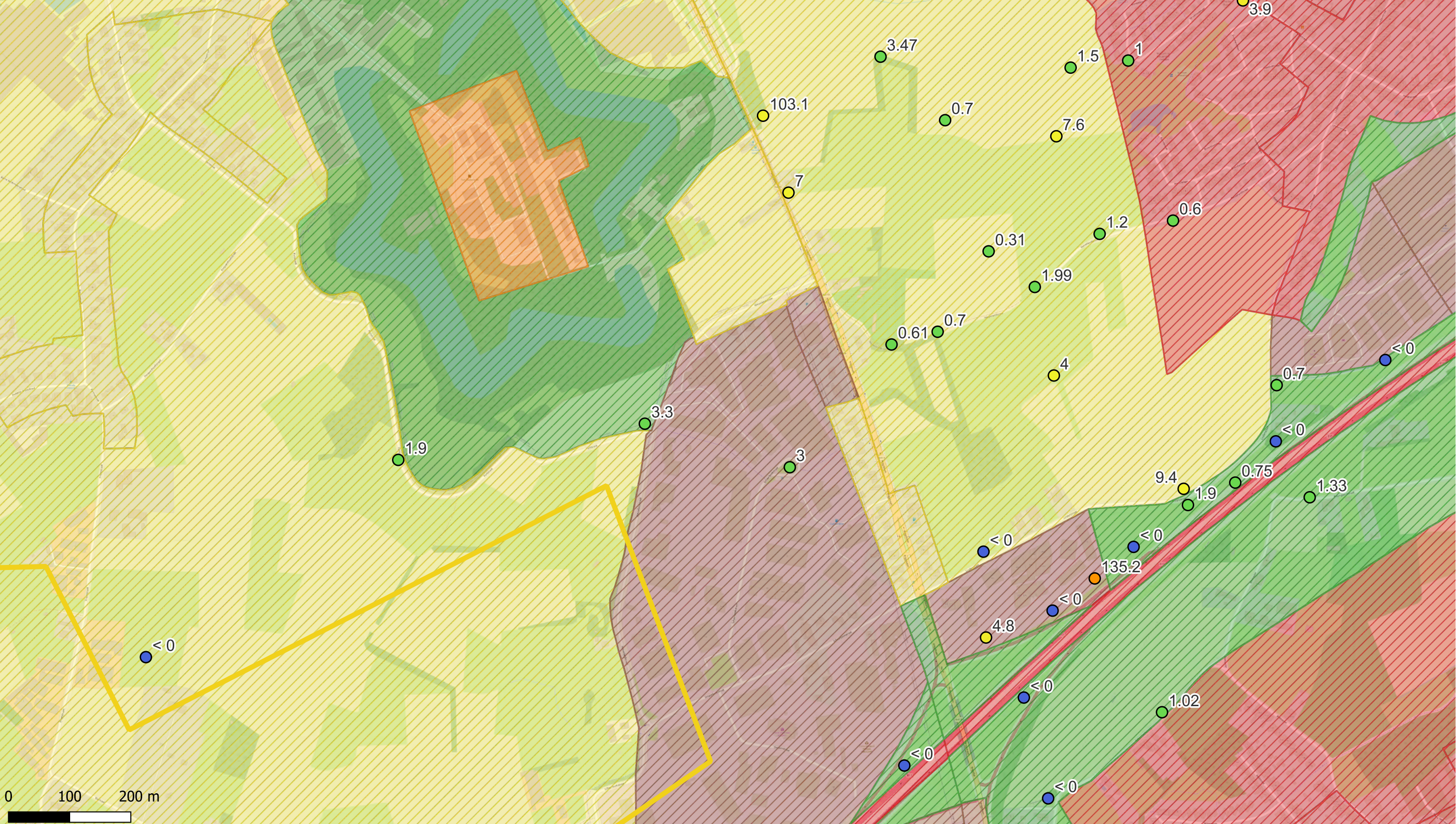
Titel: Beschrijvend bodemonderzoek - 3M site en omgeving.

Beschrijving:  
Concentraties in het vaste deel van de aarde - µg/kg ds  
Sum PFSA+ 0,5-1 m-mv

Data range:

01/01/2017 - 1/11/2023

© OpenStreetMap-contributors



Deelzones projectgebied

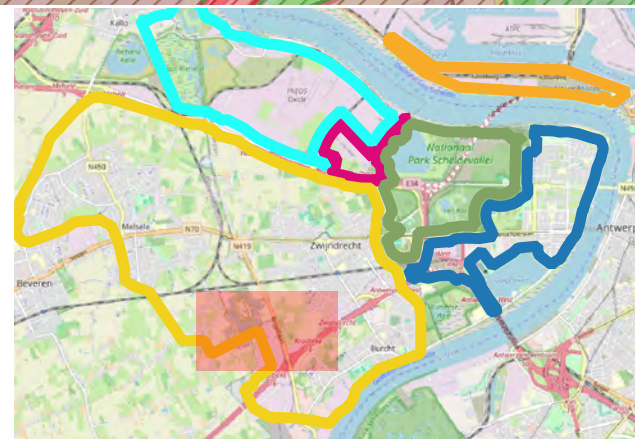
- 3M-site
- Industriezone
- Natuurgebieden
- Gebied ten zuiden van E34
- Linkeroever
- Rechteroever

Landuse

- Type I - Natural
- Type II - Agricultural
- Type III - Urban
- Type IV - Recreational
- Type V - Industrial


PFSA + (0,5-1 m-mv - µg/kg ds)

- < DL
- DL - 3.8 (RGW II & III)
- 3.8 - 105 (RGW I, II & IV)
- 105 - 323 (RGW V)
- >323



ERM N.V.

Kantersteen 47  
1000 Brussel  
Tel.: +32 2 550 02 80  
Fax.: +32 2 287 36 79



Schaal:

1:5665,48

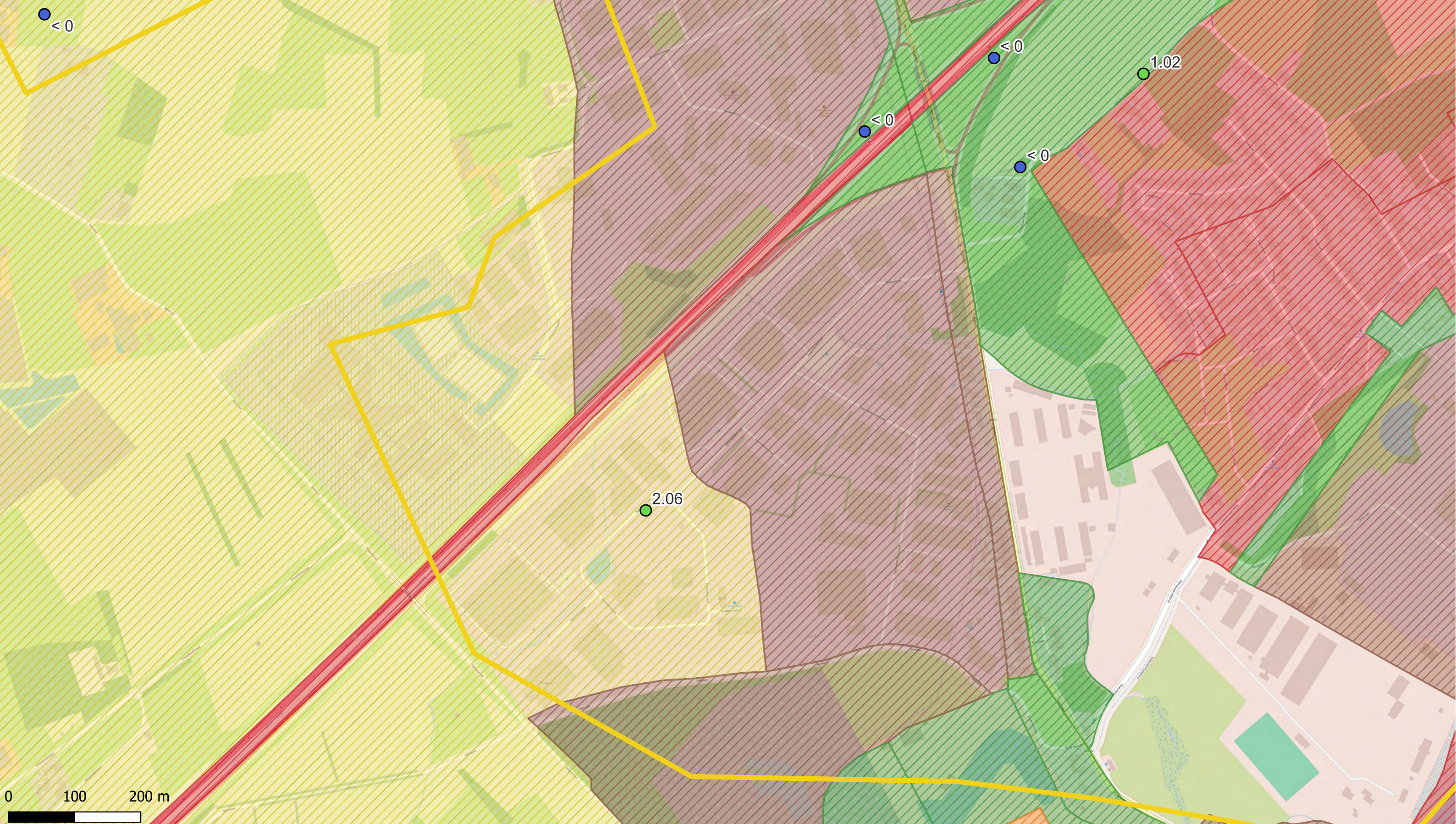
Titel: Beschrijvend bodemonderzoek - 3M site en omgeving.

Beschrijving:  
Concentraties in het vaste deel van de aarde - µg/kg ds  
Sum PFSA+ 0,5-1 m-mv







Data range:

01/01/2017 - 1/11/2023






© OpenStreetMap-contributors




Deelzones projectgebied

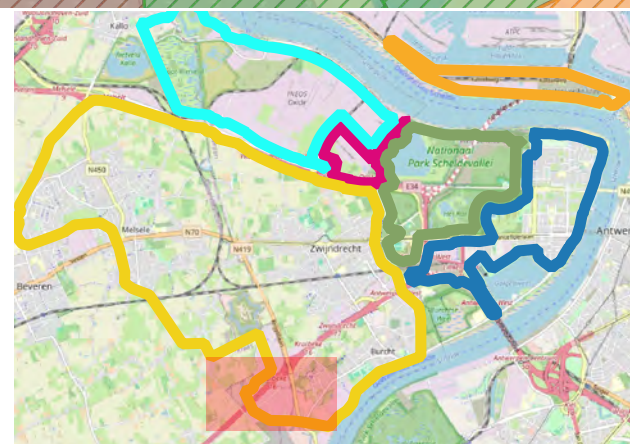
-  3M-site
-  Industriezone
-  Natuurgebieden
-  Gebied ten zuiden van E34
-  Linkeroever
-  Rechteroever

Landuse

-  Type I - Natural
-  Type II - Agricultural
-  Type III - Urban
-  Type IV - Recreational
-  Type V - Industrial

PFSA + (0,5-1 m-mv - µg/kg ds)

-  < DL
-  DL - 3.8 (RGW II & III)
-  3.8 - 105 (RGW I, II & IV)
-  105 - 323 (RGW V)
-  >323



ERM N.V.

Kantersteen 47  
1000 Brussel  
Tel.: +32 2 550 02 80  
Fax.: +32 2 287 36 79



Schaal:

1:5238,1

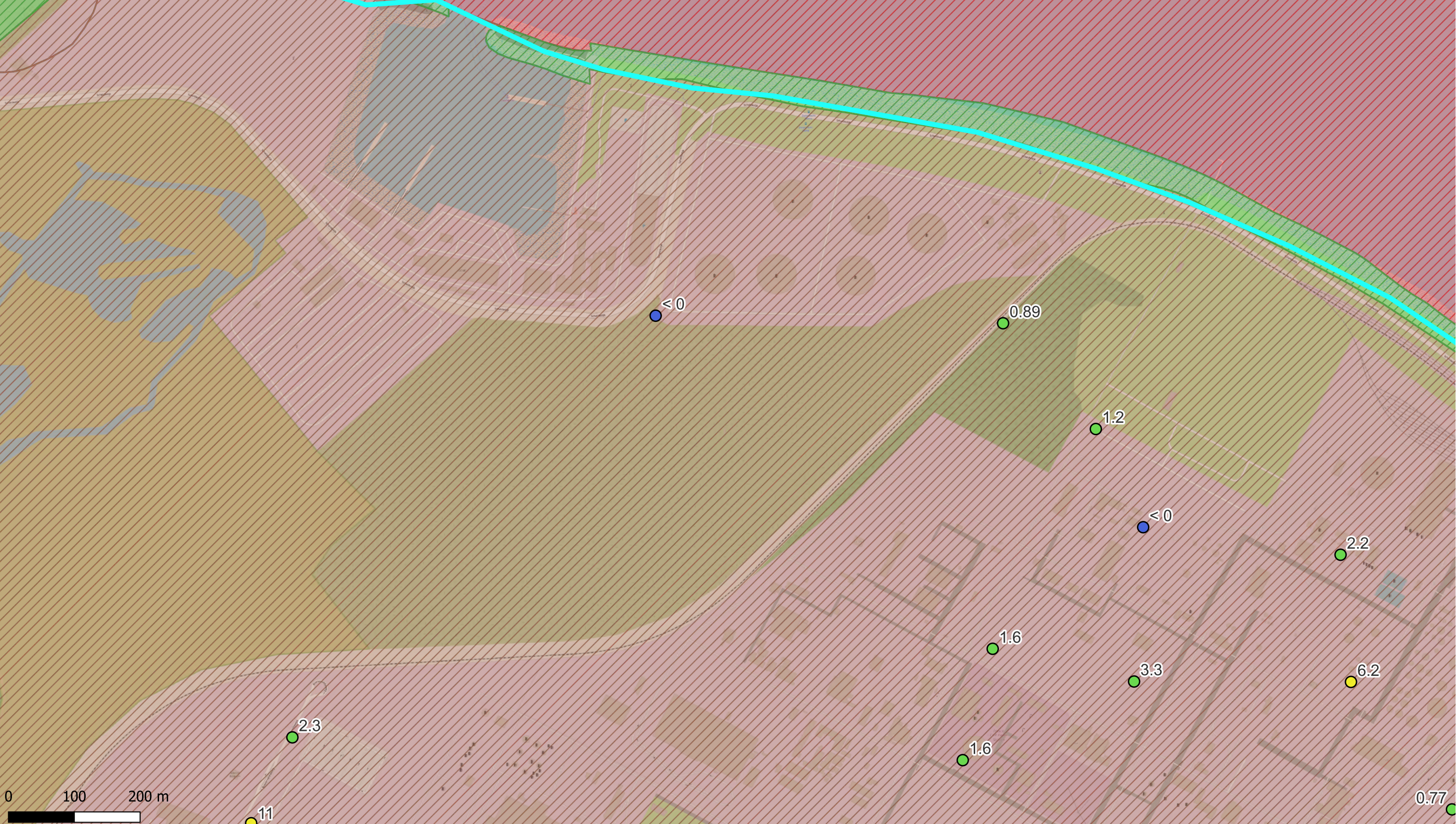
Data range:

01/01/2017 - 1/11/2023

Titel: Beschrijvend bodemonderzoek - 3M site en omgeving.

Beschrijving:  
Concentraties in het vaste deel van de aarde - µg/kg ds  
Sum PFSA+ 0,5-1 m-mv

© OpenStreetMap-contributors



Deelzones projectgebied

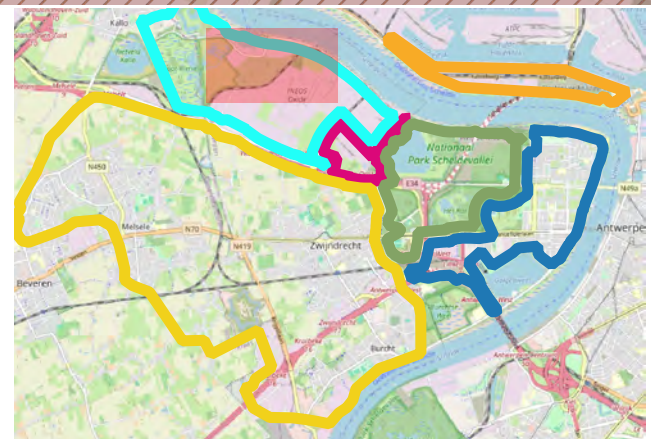
- 3M-site
- Industriezone
- Natuurgebieden
- Gebied ten zuiden van E34
- Linkeroever
- Rechteroever

Landuse

- Type I - Natural
- Type II - Agricultural
- Type III - Urban
- Type IV - Recreational
- Type V - Industrial

PFSA + (0,5-1 m-mv -  $\mu\text{g}/\text{kg ds}$ )

- <math>< \text{DL}</math>
- DL - 3.8 (RGW II & III)
- 3.8 - 105 (RGW I, II & IV)
- 105 - 323 (RGW V)
- >323



ERM N.V.

Kantersteen 47  
1000 Brussel  
Tel.: +32 2 550 02 80  
Fax.: +32 2 287 36 79



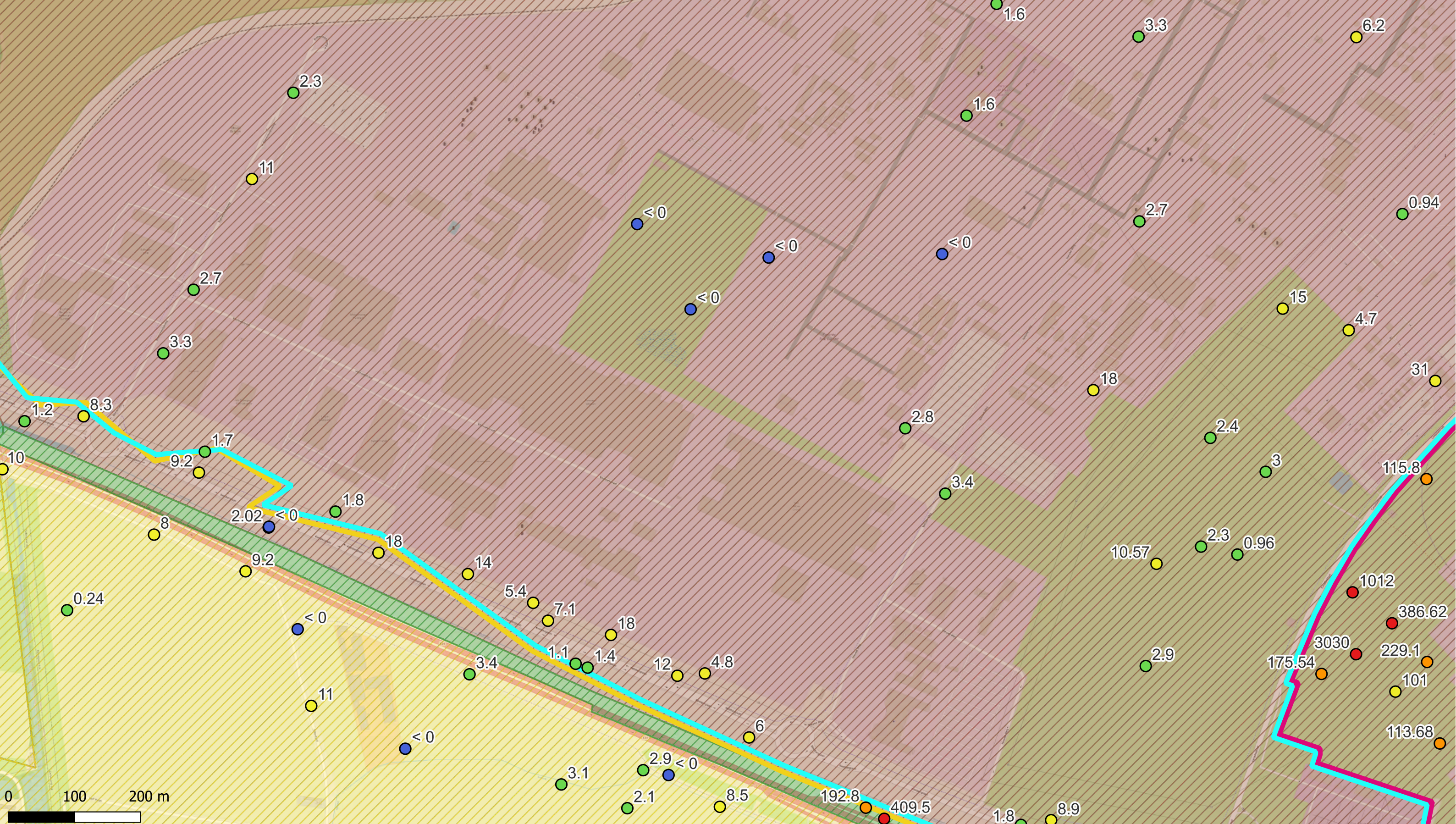
Schaal:  
1:5264,57

Titel: Beschrijvend bodemonderzoek - 3M site en omgeving.

Data range:  
01/01/2017 - 1/11/2023

Beschrijving:  
Concentraties in het vaste deel van de aarde -  $\mu\text{g}/\text{kg ds}$   
Sum PFSA+ 0,5-1 m-mv

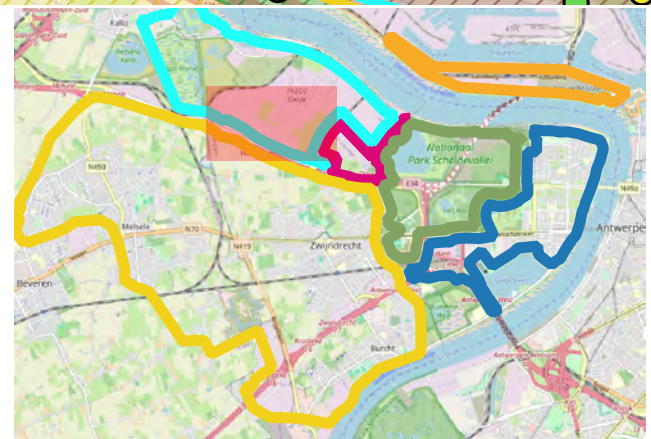
© OpenStreetMap-contributors



- Deelzones projectgebied**
- 3M-site
  - Industriezone
  - Natuurgebieden
  - Gebied ten zuiden van E34
  - Linkeroever
  - Rechteroever

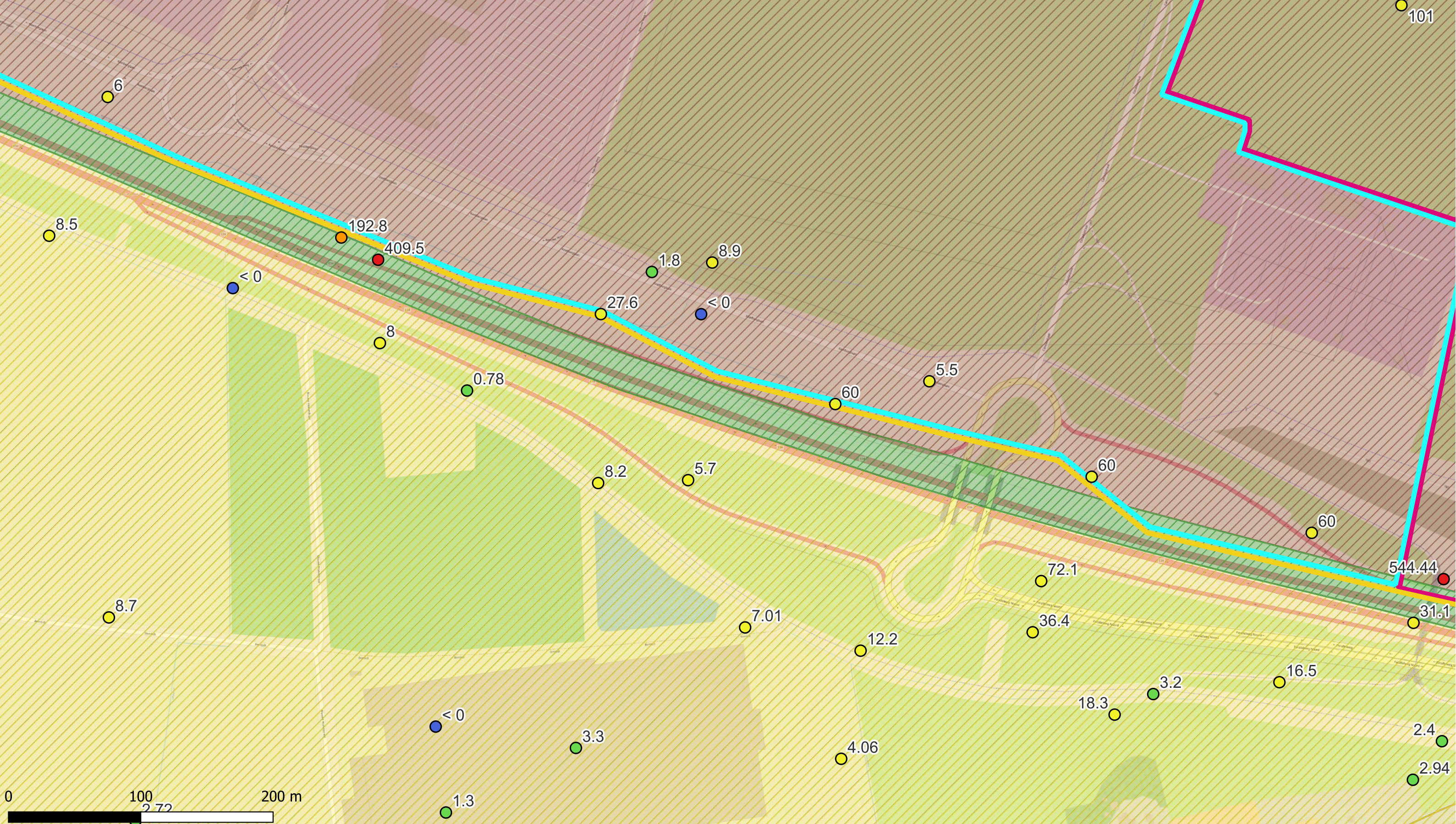
- Landuse**
- Type I - Natural
  - Type II - Agricultural
  - Type III - Urban
  - Type IV - Recreational
  - Type V - Industrial

- PFSA + (0,5-1 m-mv - µg/kg ds)**
- < DL
  - DL - 3.8 (RGW II & III)
  - 3.8 - 105 (RGW I, II & IV)
  - 105 - 323 (RGW V)
  - >323



<p><b>ERM N.V.</b></p> <p>Kantersteen 47 1000 Brussel Tel.: +32 2 550 02 80 Fax.: +32 2 287 36 79</p>	
<p>Schaal:</p> <p style="text-align: center; font-weight: bold;">1:5242,47</p>	<p>Titel: Beschrijvend bodemonderzoek - 3M site en omgeving.</p> <p>Beschrijving: Concentraties in het vaste deel van de aarde - µg/kg ds Sum PFSA+ 0,5-1 m-mv</p> <p>© OpenStreetMap-contributors</p>
<p>Data range:</p> <p>01/01/2017 - 1/11/2023</p>	





Deelzones projectgebied

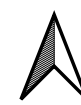
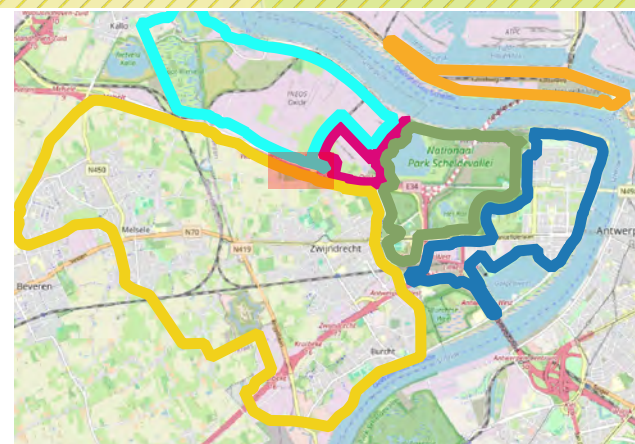
- 3M-site
- Industriezone
- Natuurgebieden
- Gebied ten zuiden van E34
- Linkeroever
- Rechteroever

Landuse

- Type I - Natural
- Type II - Agricultural
- Type III - Urban
- Type IV - Recreational
- Type V - Industrial


PFSA + (0,5-1 m-mv - µg/kg ds)

- < DL
- DL - 3.8 (RGW II & III)
- 3.8 - 105 (RGW I, II & IV)
- 105 - 323 (RGW V)
- >323



ERM N.V.

Kantersteen 47  
1000 Brussel  
Tel.: +32 2 550 02 80  
Fax.: +32 2 287 36 79



Schaal:

1:2619,05

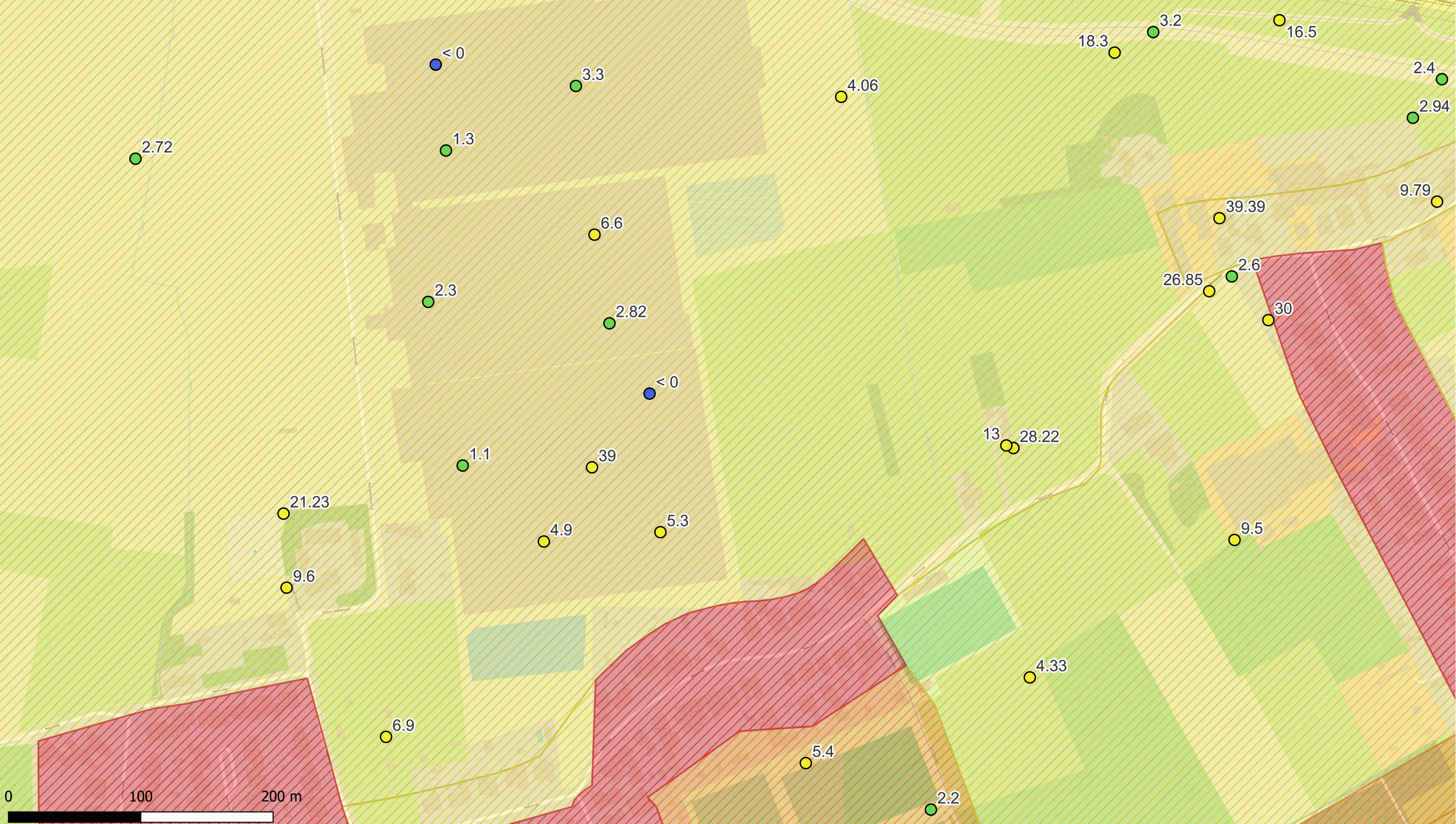
Data range:

01/01/2017 - 1/11/2023

Titel: Beschrijvend bodemonderzoek - 3M site en omgeving.

Beschrijving:  
Concentraties in het vaste deel van de aarde - µg/kg ds  
Sum PFSA+ 0,5-1 m-mv

© OpenStreetMap-contributors



**Deelzones projectgebied**

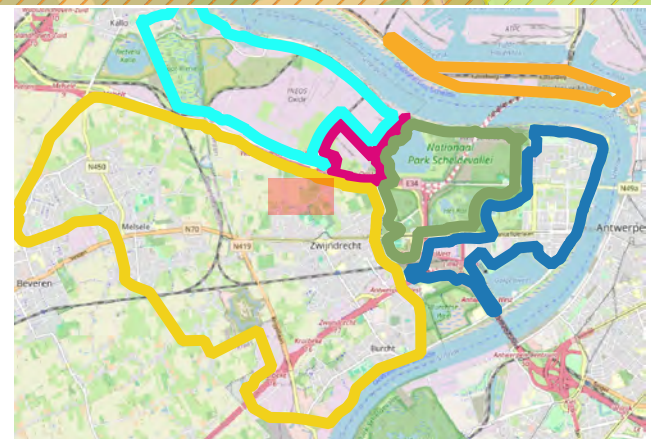
- ▬ 3M-site
- ▬ Industriezone
- ▬ Natuurgebieden
- ▬ Gebied ten zuiden van E34
- ▬ Linkeroever
- ▬ Rechteroever

**Landuse**

- ▨ Type I - Natural
- ▨ Type II - Agricultural
- ▨ Type III - Urban
- ▨ Type IV - Recreational
- ▨ Type V - Industrial


**PFSA + (0,5-1 m-mv -  $\mu\text{g}/\text{kg ds}$ )**

- <math>< \text{DL}</math>
- DL - 3.8 (RGW II & III)
- 3.8 - 105 (RGW I, II & IV)
- 105 - 323 (RGW V)
- >323



**ERM N.V.**

Kantersteen 47  
1000 Brussel  
Tel.: +32 2 550 02 80  
Fax.: +32 2 287 36 79



Schaal:

1:2619,05

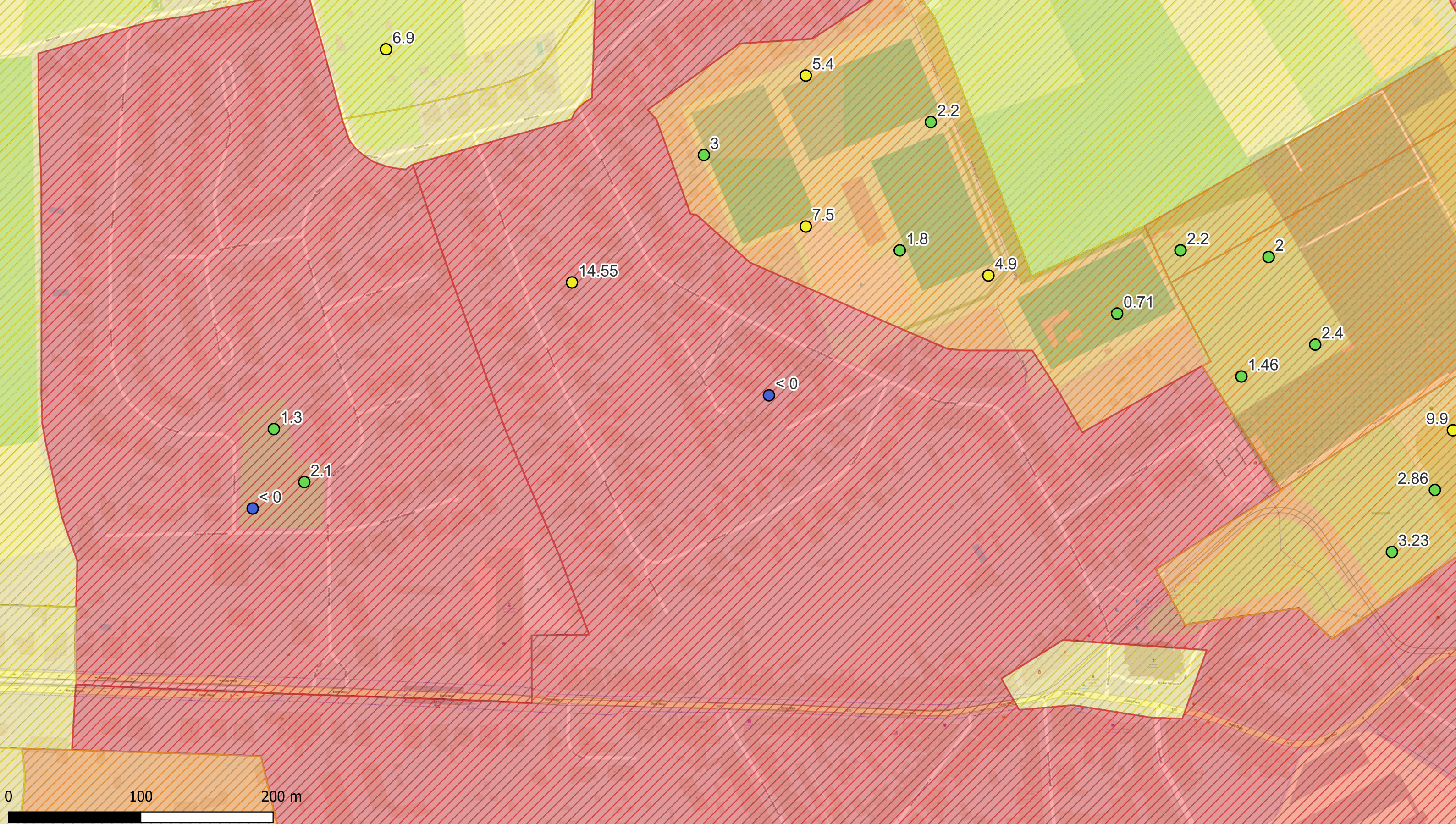
Data range:

01/01/2017 - 1/11/2023

Titel: Beschrijvend bodemonderzoek - 3M site en omgeving.

Beschrijving:  
Concentraties in het vaste deel van de aarde -  $\mu\text{g}/\text{kg ds}$   
Sum PFSA+ 0,5-1 m-mv

© OpenStreetMap-contributors



**Deelzones projectgebied**

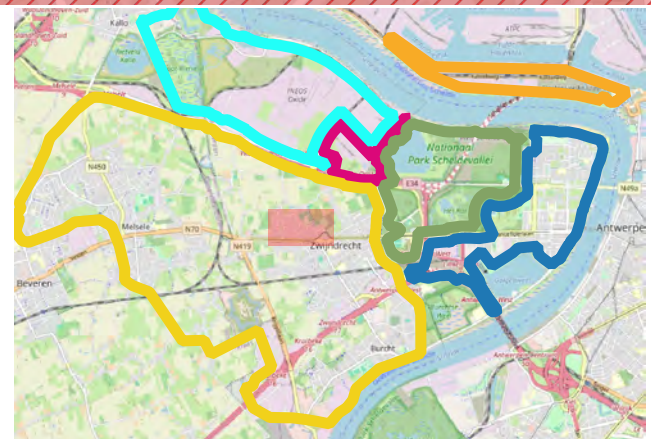
- 3M-site
- Industriezone
- Natuurgebieden
- Gebied ten zuiden van E34
- Linkeroever
- Rechteroever

**Landuse**

- Type I - Natural
- Type II - Agricultural
- Type III - Urban
- Type IV - Recreational
- Type V - Industrial


**PFSA + (0,5-1 m-mv - µg/kg ds)**

- < DL
- DL - 3.8 (RGW II & III)
- 3.8 - 105 (RGW I, II & IV)
- 105 - 323 (RGW V)
- >323



**ERM N.V.**

Kantersteen 47  
1000 Brussel  
Tel.: +32 2 550 02 80  
Fax.: +32 2 287 36 79



Schaal:

1:2619,14

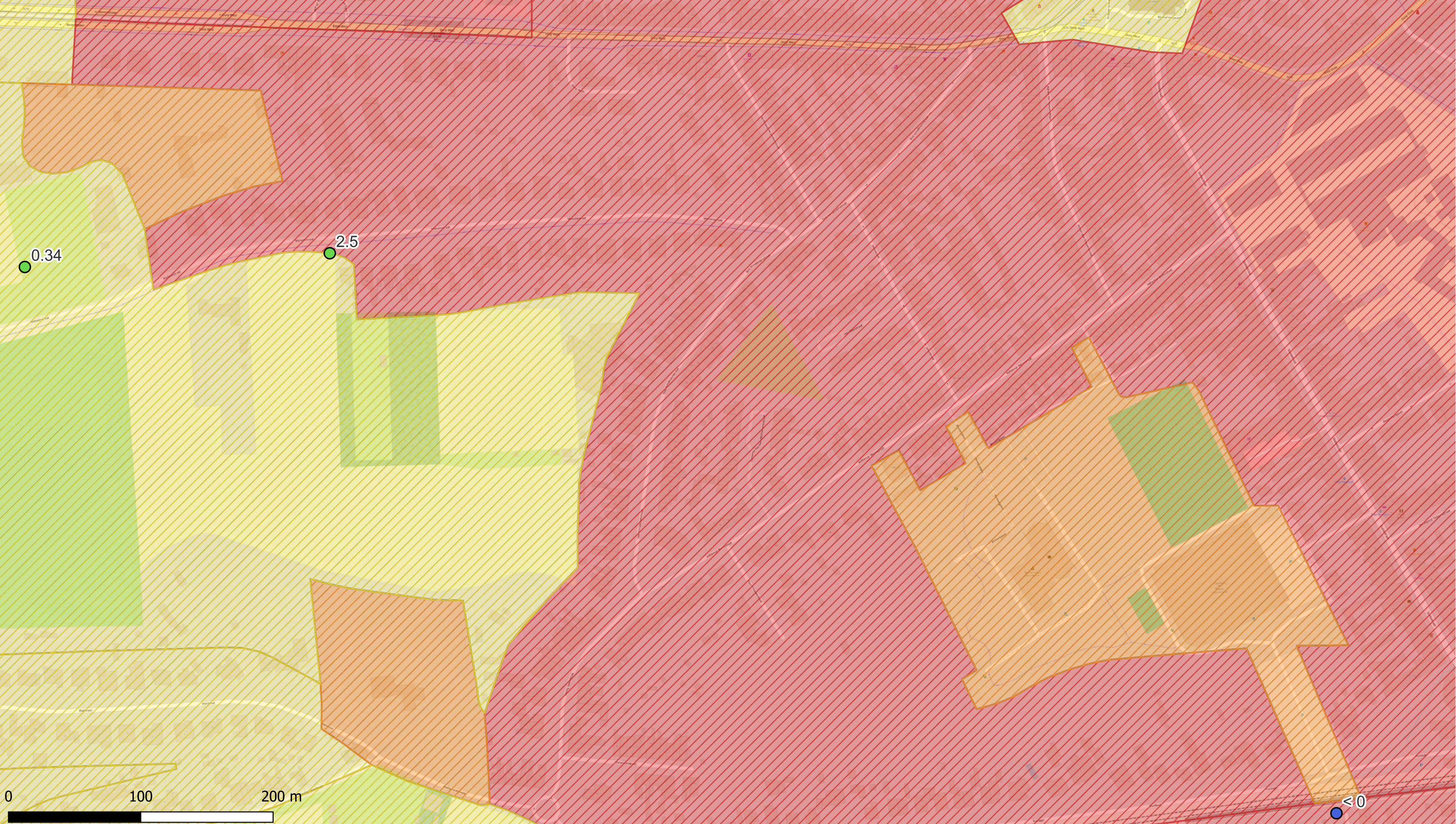
Data range:

01/01/2017 - 1/11/2023

Titel: Beschrijvend bodemonderzoek - 3M site en omgeving.

Beschrijving:  
Concentraties in het vaste deel van de aarde - µg/kg ds  
Sum PFSA+ 0,5-1 m-mv

© OpenStreetMap-contributors



Deelzones projectgebied

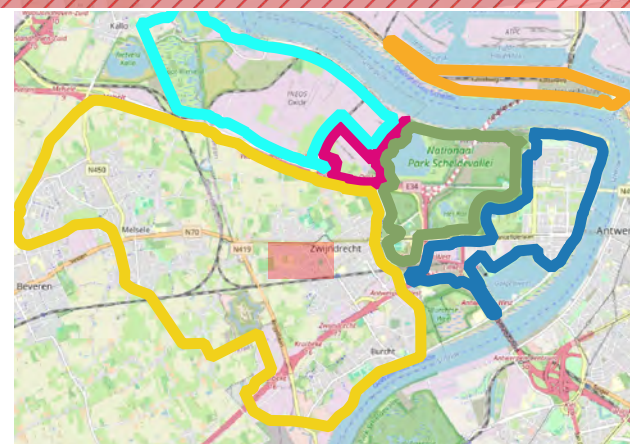
- 3M-site
- Industriezone
- Natuurgebieden
- Gebied ten zuiden van E34
- Linkeroever
- Rechteroever

Landuse

- Type I - Natural
- Type II - Agricultural
- Type III - Urban
- Type IV - Recreational
- Type V - Industrial


PFSA + (0,5-1 m-mv - µg/kg ds)

- < DL
- DL - 3.8 (RGW II & III)
- 3.8 - 105 (RGW I, II & IV)
- 105 - 323 (RGW V)
- >323



ERM N.V.

Kantersteen 47  
1000 Brussel  
Tel.: +32 2 550 02 80  
Fax.:+32 2 287 36 79



Schaal:

1:2619,05

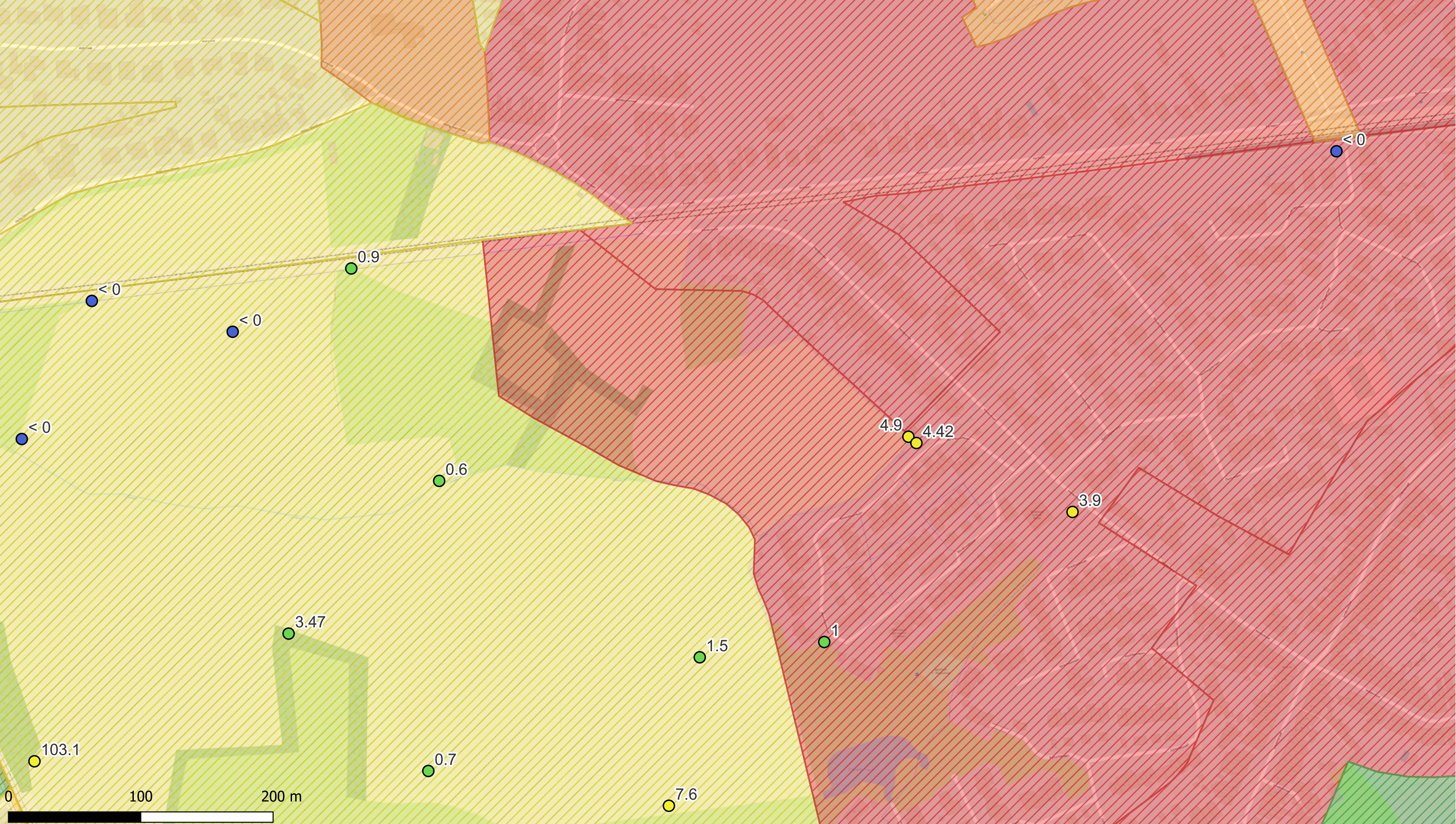
Data range:

01/01/2017 - 1/11/2023

Titel: Beschrijvend bodemonderzoek - 3M site en omgeving.

Beschrijving:  
Concentraties in het vaste deel van de aarde - µg/kg ds  
Sum PFSA+ 0,5-1 m-mv

© OpenStreetMap-contributors



Deelzones projectgebied

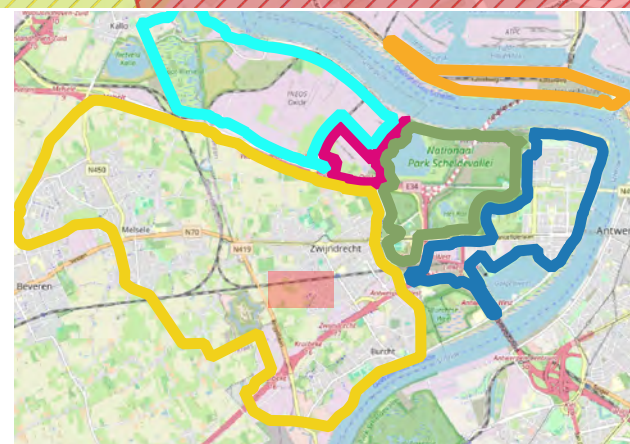
- 3M-site
- Industriezone
- Natuurgebieden
- Gebied ten zuiden van E34
- Linkeroever
- Rechteroever

Landuse

- Type I - Natural
- Type II - Agricultural
- Type III - Urban
- Type IV - Recreational
- Type V - Industrial

PFSA + (0,5-1 m-mv - µg/kg ds)

- < DL
- DL - 3.8 (RGW II & III)
- 3.8 - 105 (RGW I, II & IV)
- 105 - 323 (RGW V)
- >323



ERM N.V.

Kantersteen 47  
1000 Brussel  
Tel.: +32 2 550 02 80  
Fax.: +32 2 287 36 79



Schaal:

1:2619,05

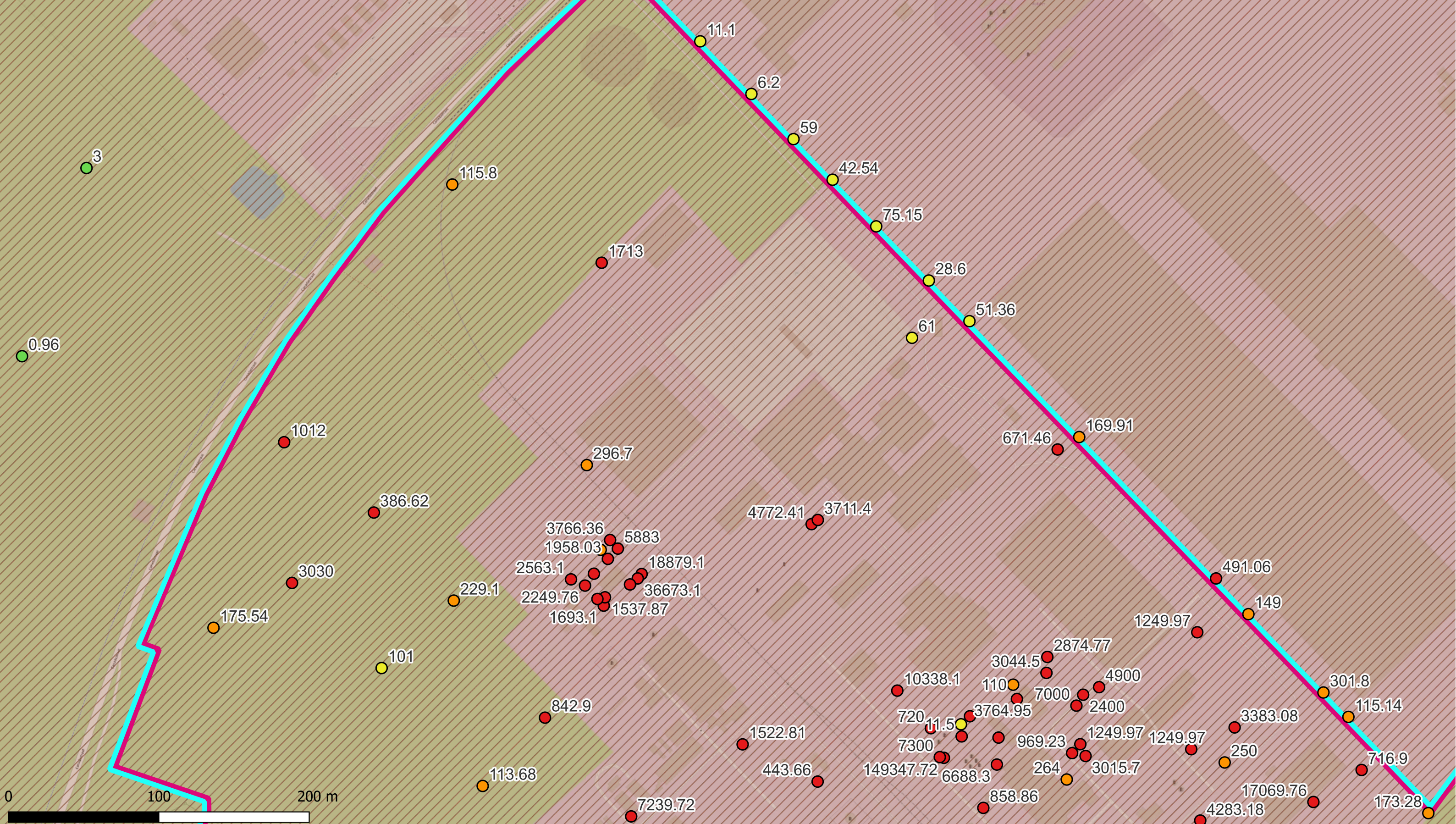
Titel: Beschrijvend bodemonderzoek - 3M site en omgeving.

Beschrijving:  
Concentraties in het vaste deel van de aarde - µg/kg ds  
Sum PFSA+ 0,5-1 m-mv

Data range:

01/01/2017 - 1/11/2023

© OpenStreetMap-contributors



Deelzones projectgebied

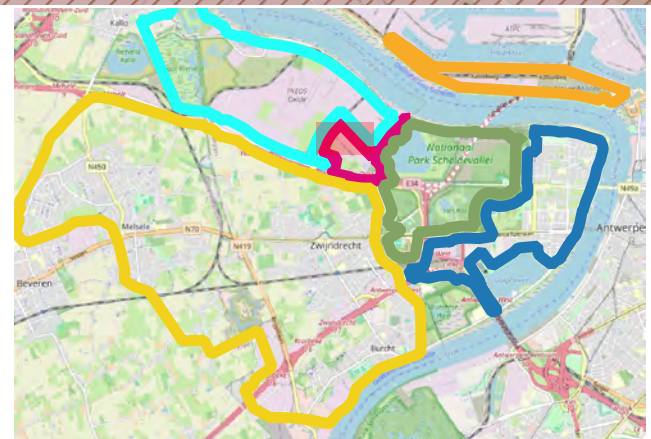
- 3M-site
- Industriezone
- Natuurgebieden
- Gebied ten zuiden van E34
- Linkeroever
- Rechteroever

Landuse

- Type I - Natural
- Type II - Agricultural
- Type III - Urban
- Type IV - Recreational
- Type V - Industrial

PFSA + (0,5-1 m-mv - µg/kg ds)

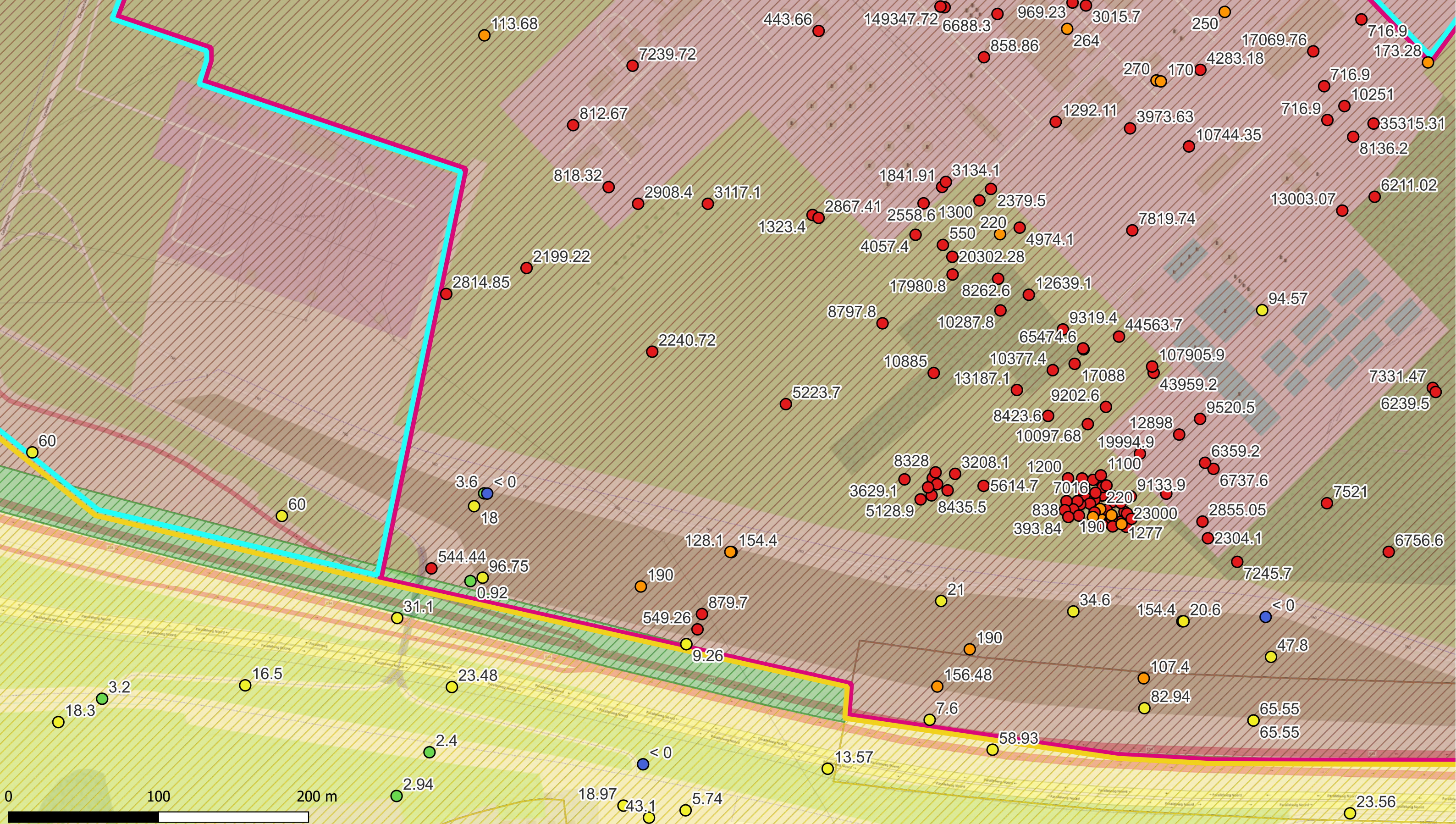
- < DL
- DL - 3.8 (RGW II & III)
- 3.8 - 105 (RGW I, II & IV)
- 105 - 323 (RGW V)
- >323



**ERM N.V.**  
 Kantersteen 47  
 1000 Brussel  
 Tel.: +32 2 550 02 80  
 Fax.: +32 2 287 36 79



Schaal: <b>1:2304,62</b>	Titel: Beschrijvend bodemonderzoek - 3M site en omgeving.
Data range: 01/01/2017 - 1/11/2023	Beschrijving: Concentraties in het vaste deel van de aarde - µg/kg ds Sum PFSA+ 0,5-1 m-mv © OpenStreetMap-contributors



Deelzones projectgebied

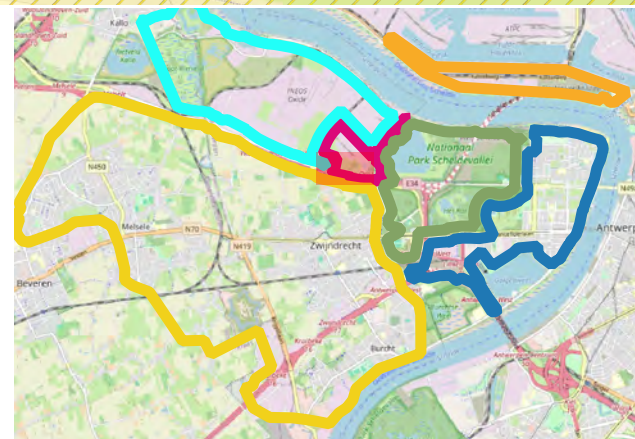
- 3M-site
- Industriezone
- Natuurgebieden
- Gebied ten zuiden van E34
- Linkeroever
- Rechteroever

Landuse

- Type I - Natural
- Type II - Agricultural
- Type III - Urban
- Type IV - Recreational
- Type V - Industrial


PFSA + (0,5-1 m-mv - µg/kg ds)

- < DL
- DL - 3.8 (RGW II & III)
- 3.8 - 105 (RGW I, II & IV)
- 105 - 323 (RGW V)
- >323



ERM N.V.

Kantersteen 47  
1000 Brussel  
Tel.: +32 2 550 02 80  
Fax.: +32 2 287 36 79



Schaal:

1:2309,69

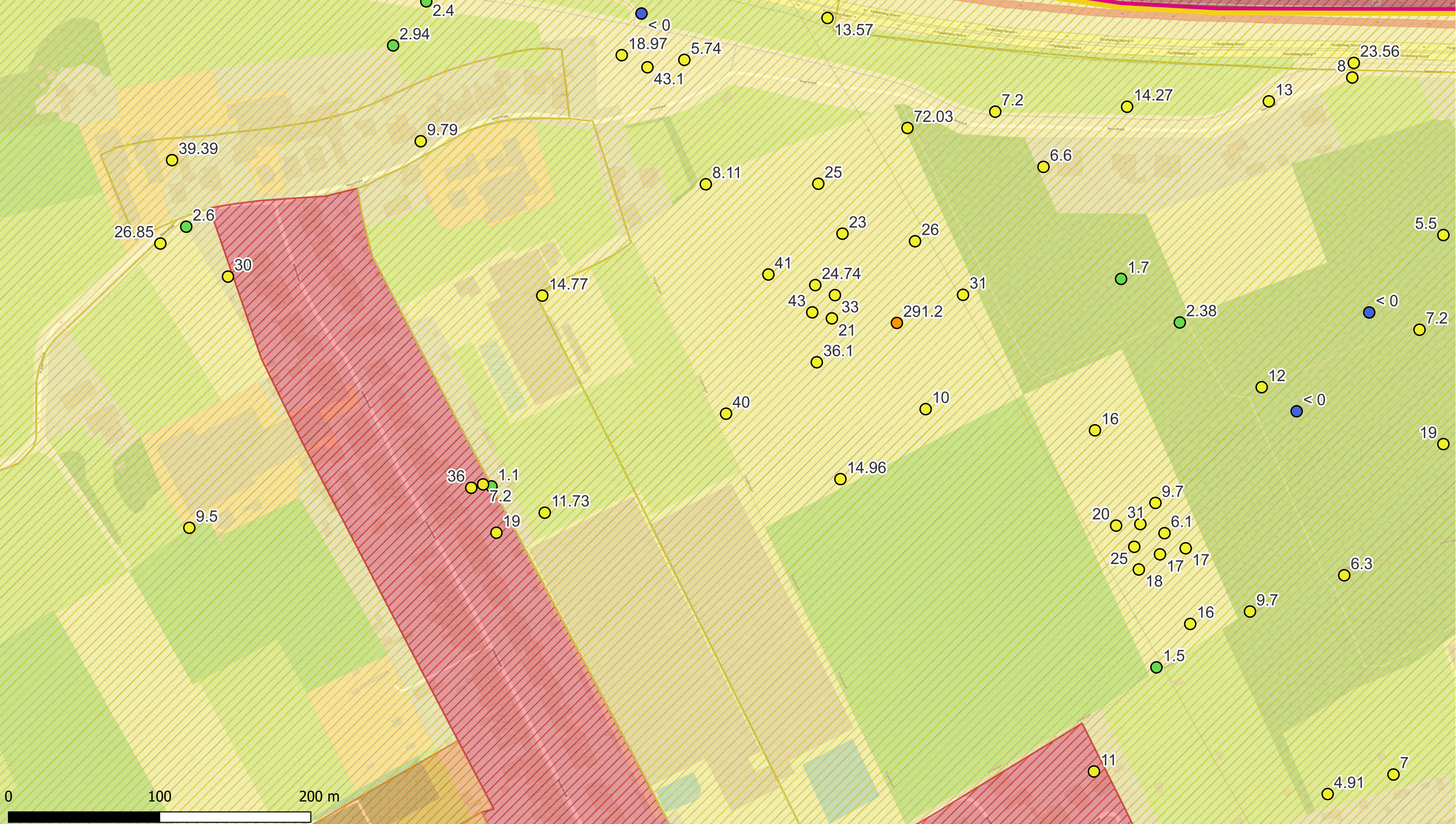
Titel: Beschrijvend bodemonderzoek - 3M site en omgeving.

Beschrijving:  
Concentraties in het vaste deel van de aarde - µg/kg ds  
Sum PFSA+ 0,5-1 m-mv

Data range:

01/01/2017 - 1/11/2023

© OpenStreetMap-contributors



Deelzones projectgebied

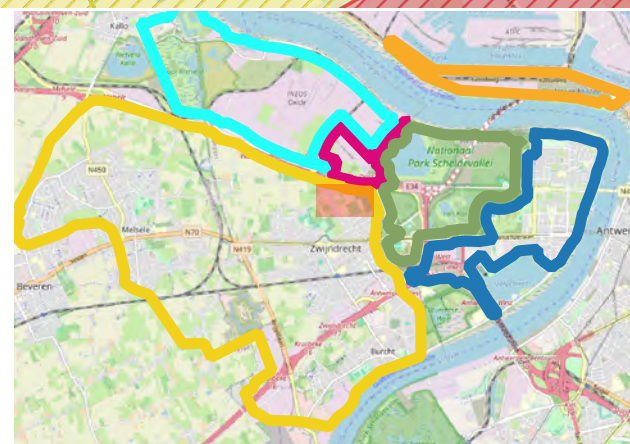
- 3M-site
- Industriezone
- Natuurgebieden
- Gebied ten zuiden van E34
- Linkeroever
- Rechteroever

Landuse

- Type I - Natural
- Type II - Agricultural
- Type III - Urban
- Type IV - Recreational
- Type V - Industrial


PFSA + (0,5-1 m-mv - µg/kg ds)

- < DL
- DL - 3.8 (RGW II & III)
- 3.8 - 105 (RGW I, II & IV)
- 105 - 323 (RGW V)
- >323



ERM N.V.

Kantersteen 47  
1000 Brussel  
Tel.: +32 2 550 02 80  
Fax.: +32 2 287 36 79



Schaal:

1:2292,27

Titel: Beschrijvend bodemonderzoek - 3M site en omgeving.

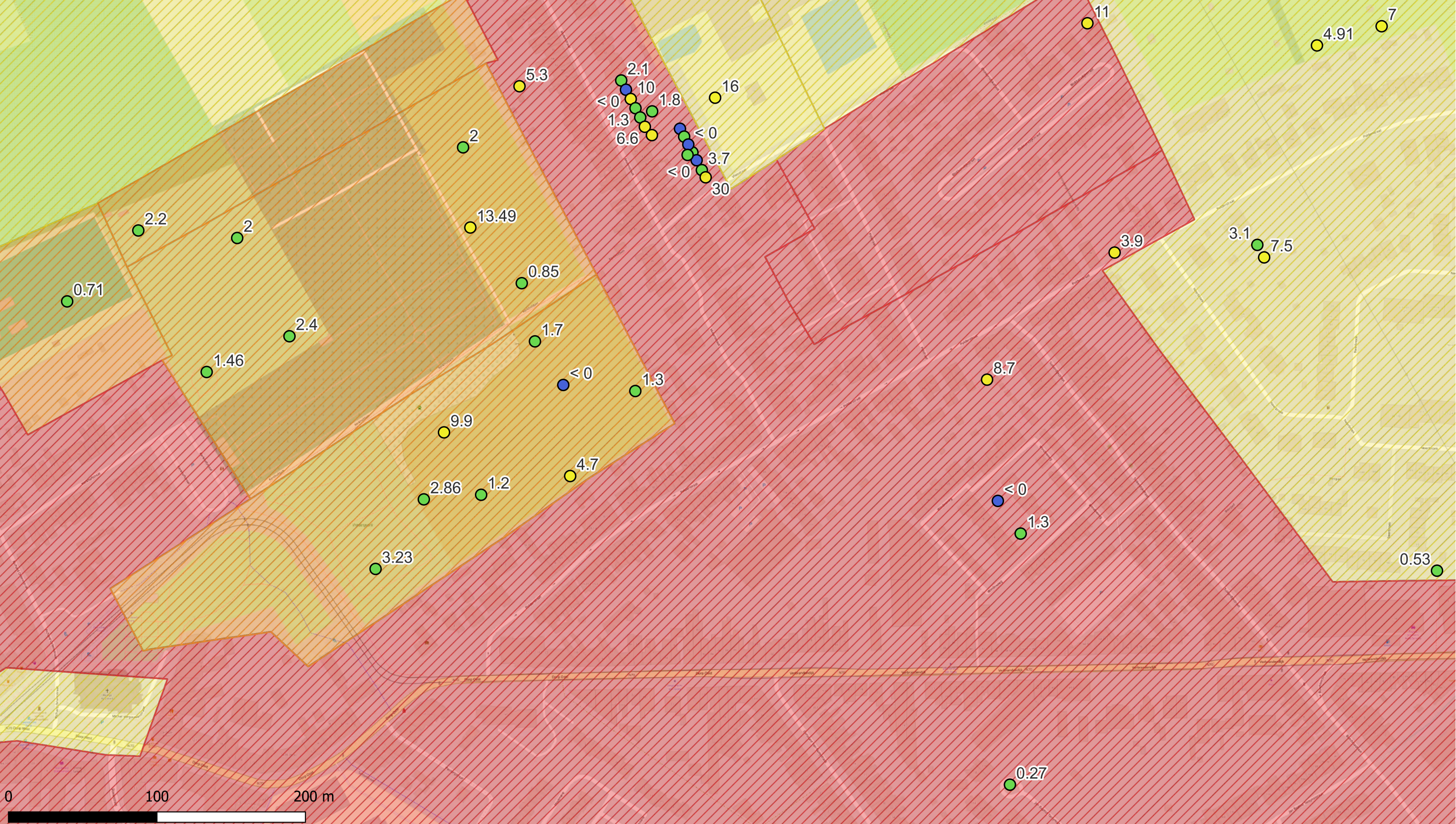
Beschrijving:  
Concentraties in het vaste deel van de aarde - µg/kg ds  
Sum PFSA+ 0,5-1 m-mv

Data range:

01/01/2017 - 1/11/2023

© OpenStreetMap-contributors





**Deelzones projectgebied**

- 3M-site
- Industriezone
- Natuurgebieden
- Gebied ten zuiden van E34
- Linkeroever
- Rechteroever

**Landuse**

- Type I - Natural
- Type II - Agricultural
- Type III - Urban
- Type IV - Recreational
- Type V - Industrial


**PFSA + (0,5-1 m-mv - µg/kg ds)**

- < DL
- DL - 3.8 (RGW II & III)
- 3.8 - 105 (RGW I, II & IV)
- 105 - 323 (RGW V)
- >323



**ERM N.V.**

Kantersteen 47  
1000 Brussel  
Tel.: +32 2 550 02 80  
Fax.: +32 2 287 36 79



Schaal:

1:2333,91

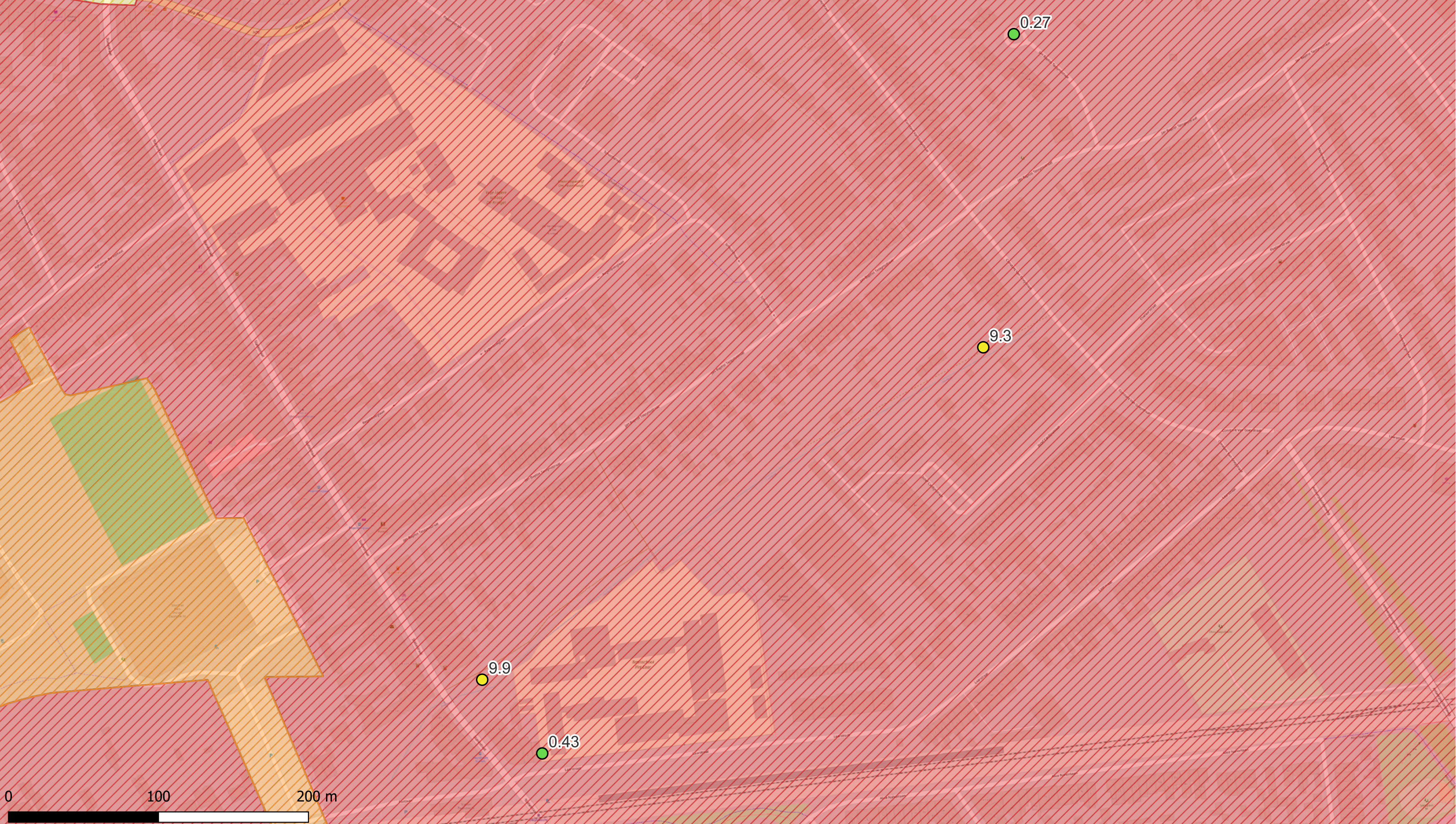
Titel: Beschrijvend bodemonderzoek - 3M site en omgeving.

Beschrijving:  
Concentraties in het vaste deel van de aarde - µg/kg ds  
Sum PFSA+ 0,5-1 m-mv

Data range:

01/01/2017 - 1/11/2023

© OpenStreetMap-contributors



Deelzones projectgebied

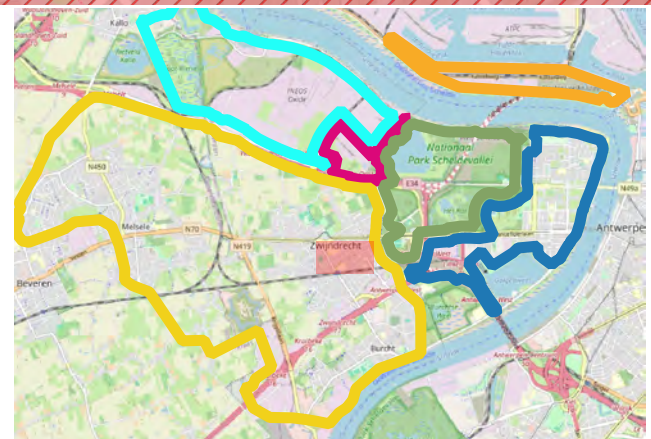
- 3M-site
- Industriezone
- Natuurgebieden
- Gebied ten zuiden van E34
- Linkeroever
- Rechteroever

Landuse

- Type I - Natural
- Type II - Agricultural
- Type III - Urban
- Type IV - Recreational
- Type V - Industrial


PFSA + (0,5-1 m-mv - µg/kg ds)

- < DL
- DL - 3.8 (RGW II & III)
- 3.8 - 105 (RGW I, II & IV)
- 105 - 323 (RGW V)
- >323



ERM N.V.

Kantersteen 47  
1000 Brussel  
Tel.: +32 2 550 02 80  
Fax.: +32 2 287 36 79



Schaal:

1:2310,23

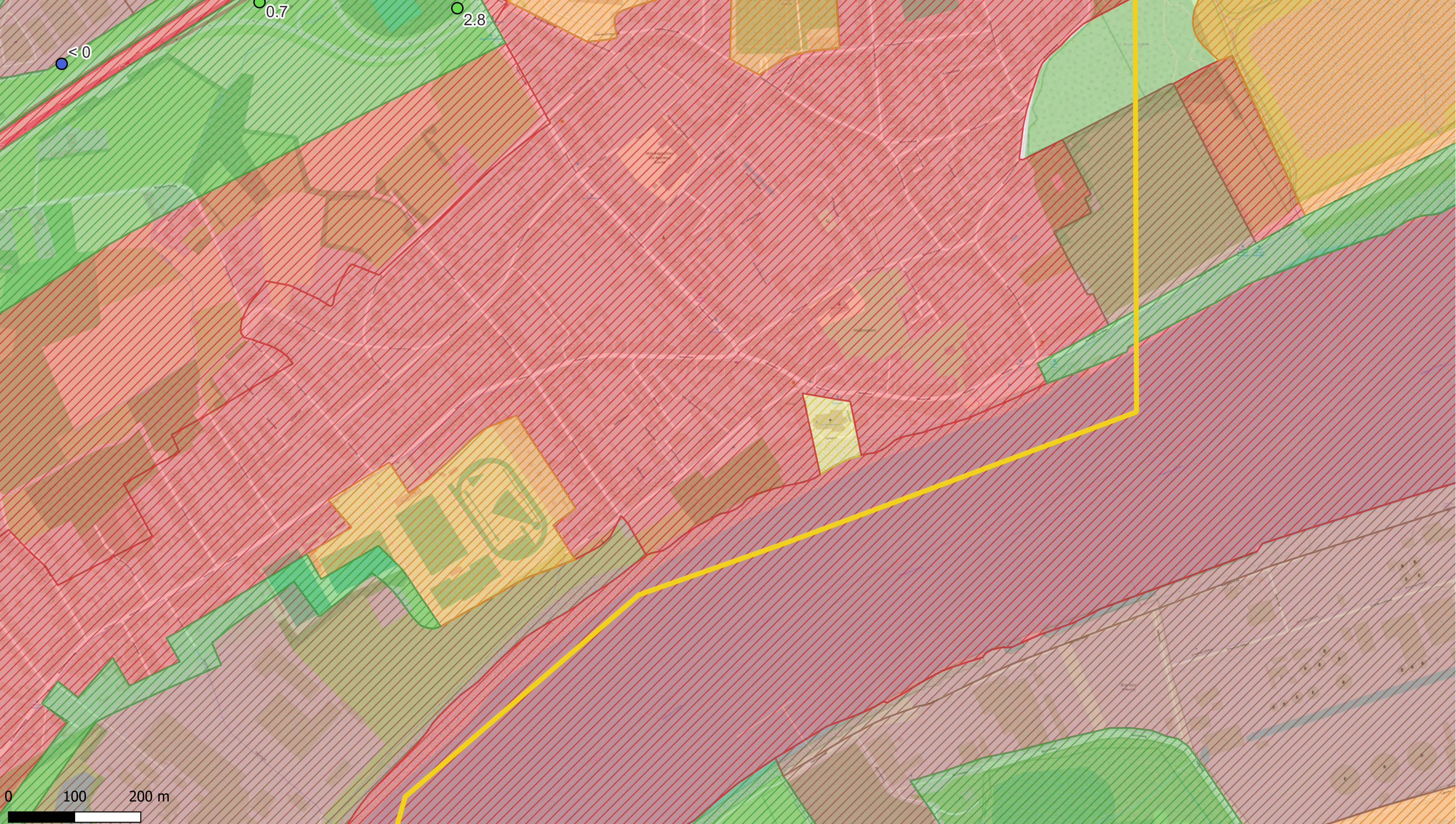
Titel: Beschrijvend bodemonderzoek - 3M site en omgeving.

Beschrijving:  
Concentraties in het vaste deel van de aarde - µg/kg ds  
Sum PFSA+ 0,5-1 m-mv

Data range:

01/01/2017 - 1/11/2023

© OpenStreetMap-contributors



Deelzones projectgebied

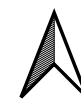
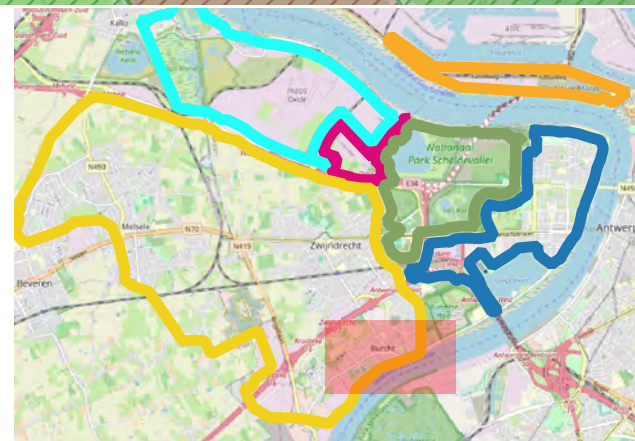
- 3M-site
- Industriezone
- Natuurgebieden
- Gebied ten zuiden van E34
- Linkeroever
- Rechteroever

Landuse

- Type I - Natural
- Type II - Agricultural
- Type III - Urban
- Type IV - Recreational
- Type V - Industrial


PFSA + (0,5-1 m-mv - µg/kg ds)

- < DL
- DL - 3.8 (RGW II & III)
- 3.8 - 105 (RGW I, II & IV)
- 105 - 323 (RGW V)
- >323



ERM N.V.

Kantersteen 47  
1000 Brussel  
Tel.: +32 2 550 02 80  
Fax.: +32 2 287 36 79



Schaal:

1:5238,1

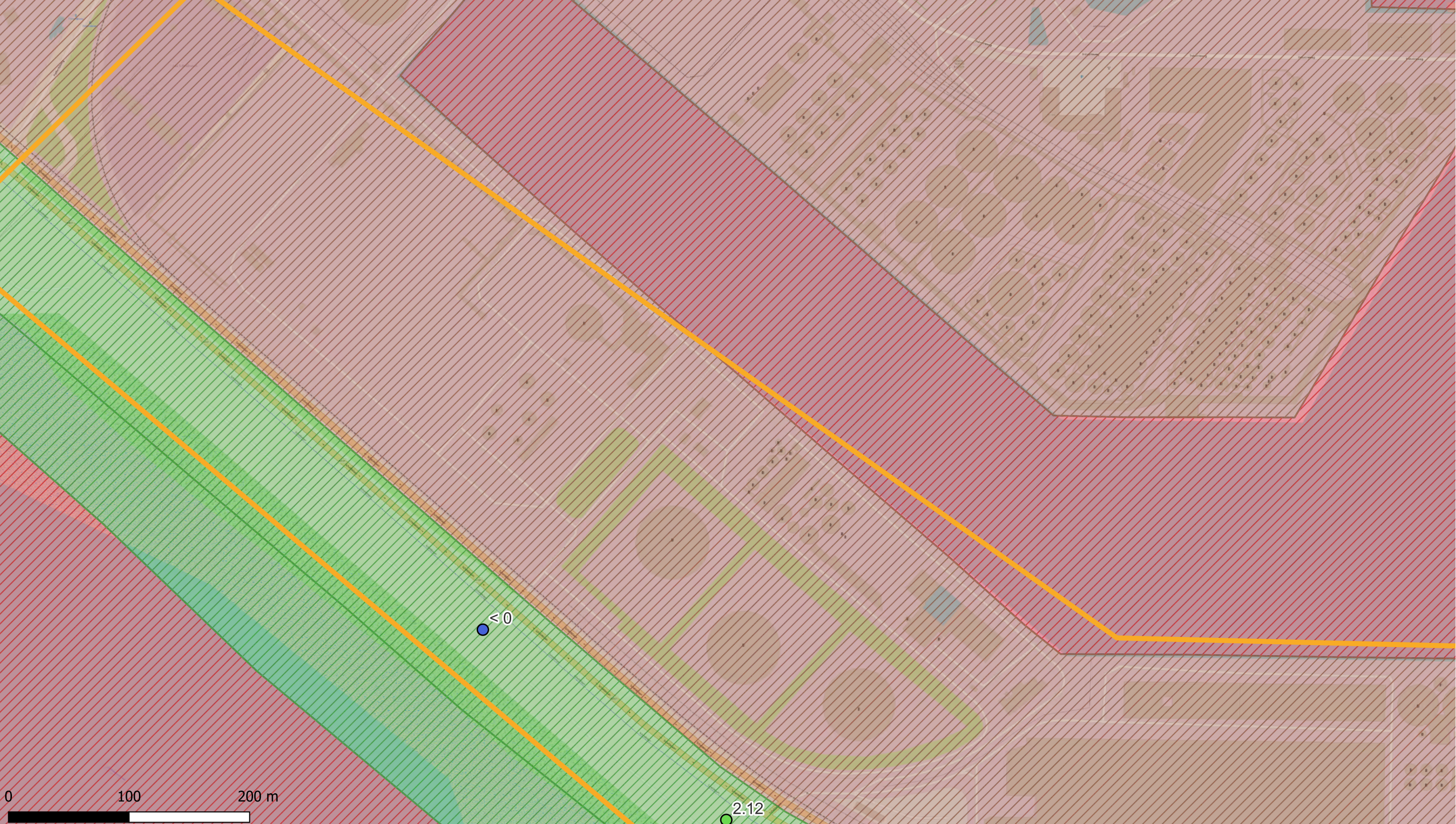
Titel: Beschrijvend bodemonderzoek - 3M site en omgeving.

Beschrijving:  
Concentraties in het vaste deel van de aarde - µg/kg ds  
Sum PFSA+ 0,5-1 m-mv







Data range:

01/01/2017 - 1/11/2023






© OpenStreetMap-contributors



Deelzones projectgebied

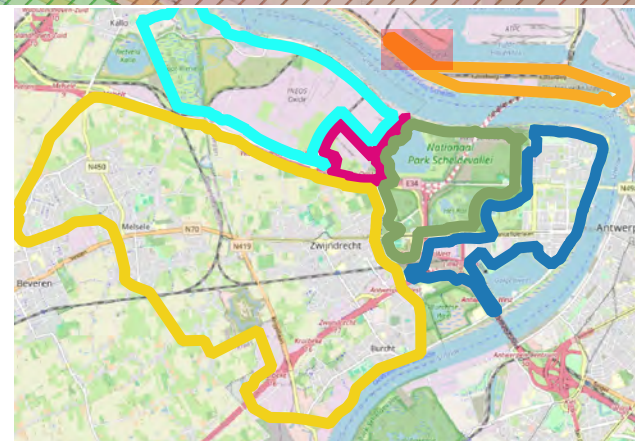
-  3M-site
-  Industriezone
-  Natuurgebieden
-  Gebied ten zuiden van E34
-  Linkeroever
-  Rechteroever

Landuse

-  Type I - Natural
-  Type II - Agricultural
-  Type III - Urban
-  Type IV - Recreational
-  Type V - Industrial


PFSA + (0,5-1 m-mv - µg/kg ds)

-  < DL
-  DL - 3.8 (RGW II & III)
-  3.8 - 105 (RGW I, II & IV)
-  105 - 323 (RGW V)
-  >323



ERM N.V.

Kantersteen 47  
1000 Brussel  
Tel.: +32 2 550 02 80  
Fax.: +32 2 287 36 79



Schaal:

1:2874,06

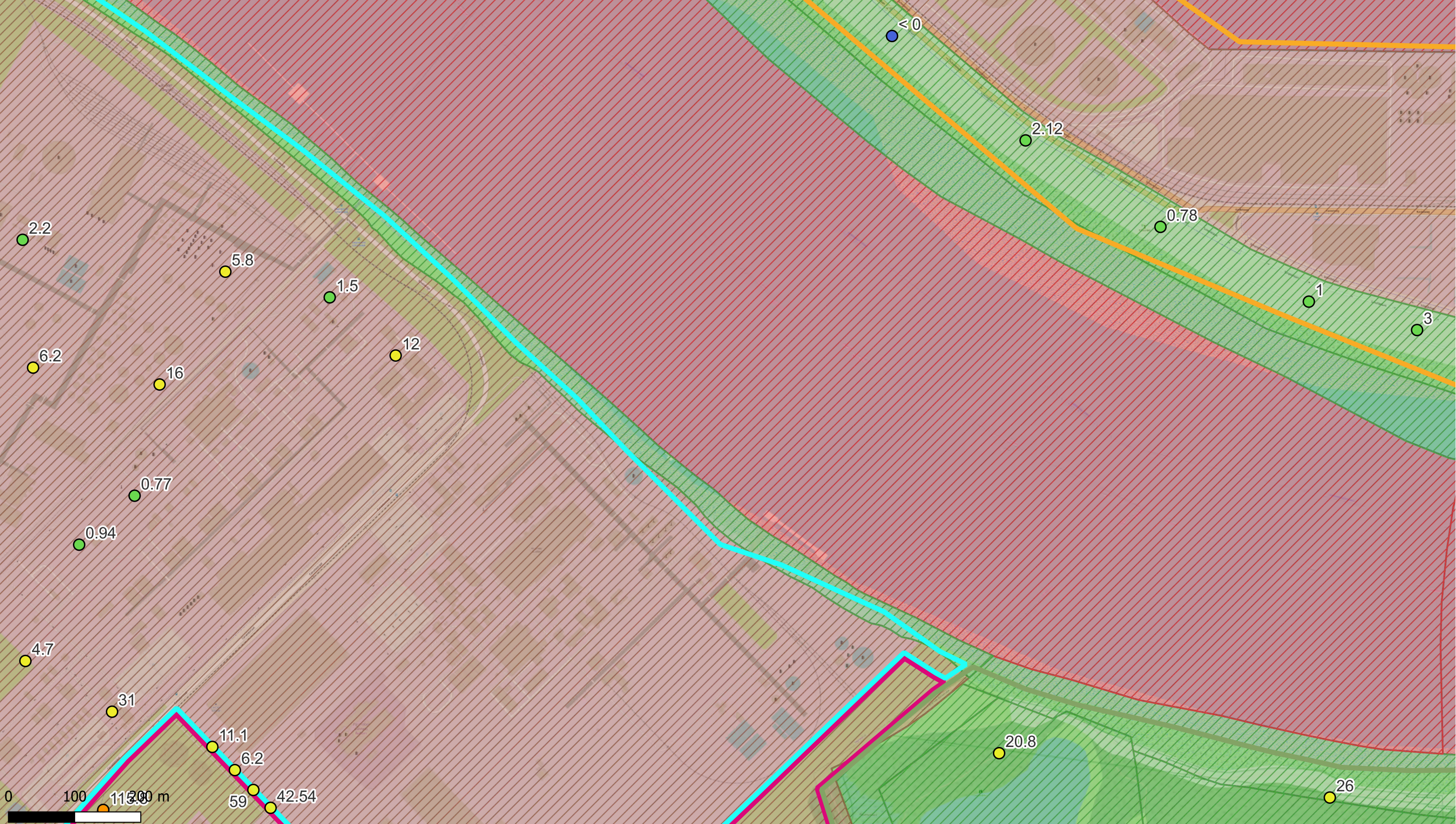
Titel: Beschrijvend bodemonderzoek - 3M site en omgeving.

Beschrijving:  
Concentraties in het vaste deel van de aarde - µg/kg ds  
Sum PFSA+ 0,5-1 m-mv

Data range:

01/01/2017 - 1/11/2023

© OpenStreetMap-contributors



Deelzones projectgebied

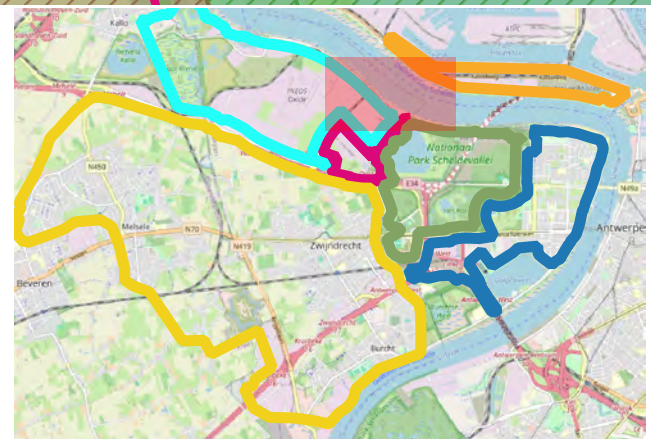
- 3M-site
- Industriezone
- Natuurgebieden
- Gebied ten zuiden van E34
- Linkeroever
- Rechteroever

Landuse

- Type I - Natural
- Type II - Agricultural
- Type III - Urban
- Type IV - Recreational
- Type V - Industrial

PFSA + (0,5-1 m-mv - µg/kg ds)

- < DL
- DL - 3.8 (RGW II & III)
- 3.8 - 105 (RGW I, II & IV)
- 105 - 323 (RGW V)
- >323



ERM N.V.

Kantersteen 47  
1000 Brussel  
Tel.: +32 2 550 02 80  
Fax.: +32 2 287 36 79



Schaal:

1:5238,1

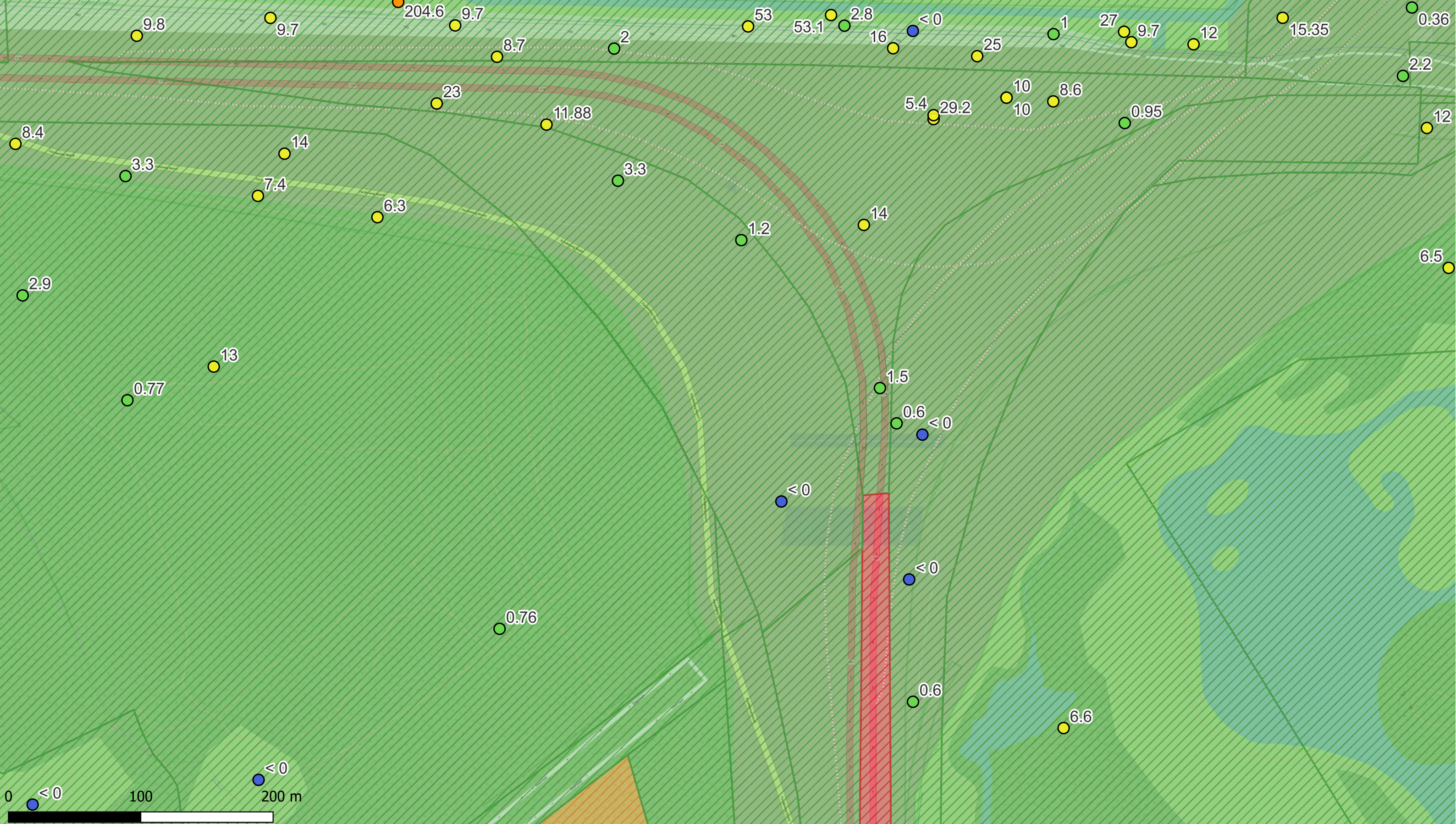
Titel: Beschrijvend bodemonderzoek - 3M site en omgeving.

Data range:

01/01/2017 - 1/11/2023

Beschrijving:  
Concentraties in het vaste deel van de aarde - µg/kg ds  
Sum PFSA+ 0,5-1 m-mv

© OpenStreetMap-contributors



**Deelzones projectgebied**

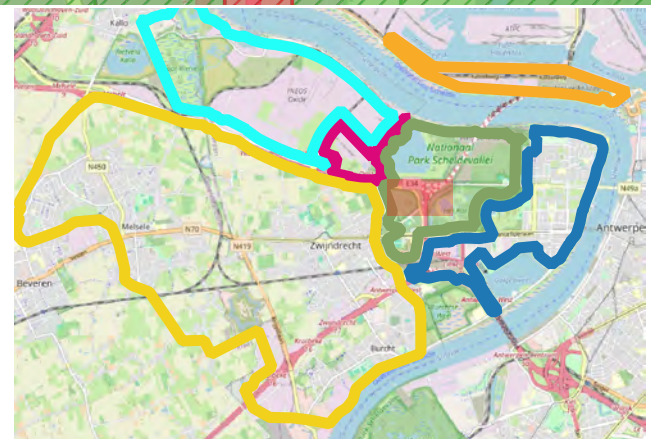
- 3M-site
- Industriezone
- Natuurgebieden
- Gebied ten zuiden van E34
- Linkeroever
- Rechteroever

**Landuse**

- Type I - Natural
- Type II - Agricultural
- Type III - Urban
- Type IV - Recreational
- Type V - Industrial

**PFSA + (0,5-1 m-mv - µg/kg ds)**

- < DL
- DL - 3.8 (RGW II & III)
- 3.8 - 105 (RGW I, II & IV)
- 105 - 323 (RGW V)
- >323



**ERM N.V.**

Kantersteen 47  
1000 Brussel  
Tel.: +32 2 550 02 80  
Fax.: +32 2 287 36 79



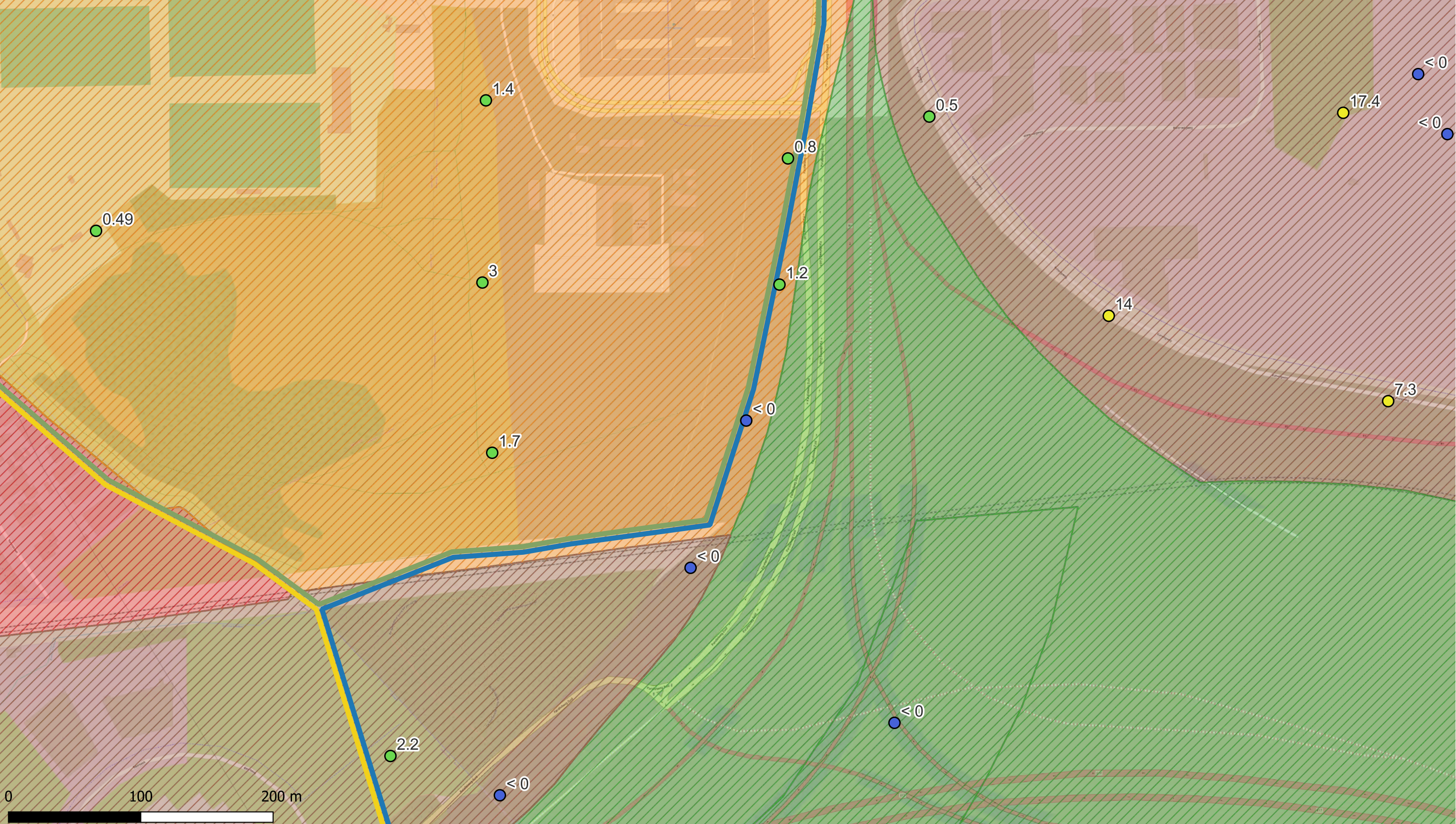
Schaal:  
1:2619,05

Titel: Beschrijvend bodemonderzoek - 3M site en omgeving.

Data range:  
01/01/2017 - 1/11/2023

Beschrijving:  
Concentraties in het vaste deel van de aarde - µg/kg ds  
Sum PFSA+ 0,5-1 m-mv  
© OpenStreetMap-contributors





Deelzones projectgebied

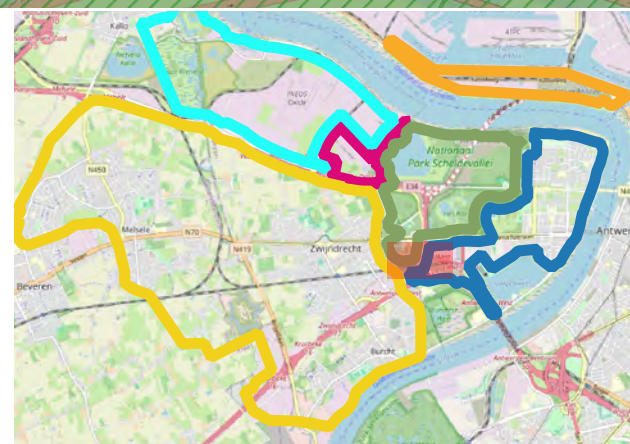
- 3M-site
- Industriezone
- Natuurgebieden
- Gebied ten zuiden van E34
- Linkeroever
- Rechteroever

Landuse

- Type I - Natural
- Type II - Agricultural
- Type III - Urban
- Type IV - Recreational
- Type V - Industrial


PFSA+ (0,5-1 m-mv - µg/kg ds)

- < DL
- DL - 3.8 (RGW II & III)
- 3.8 - 105 (RGW I, II & IV)
- 105 - 323 (RGW V)
- >323



ERM N.V.

Kantersteen 47  
1000 Brussel  
Tel.: +32 2 550 02 80  
Fax.: +32 2 287 36 79



Schaal:

1:2619,05

Data range:

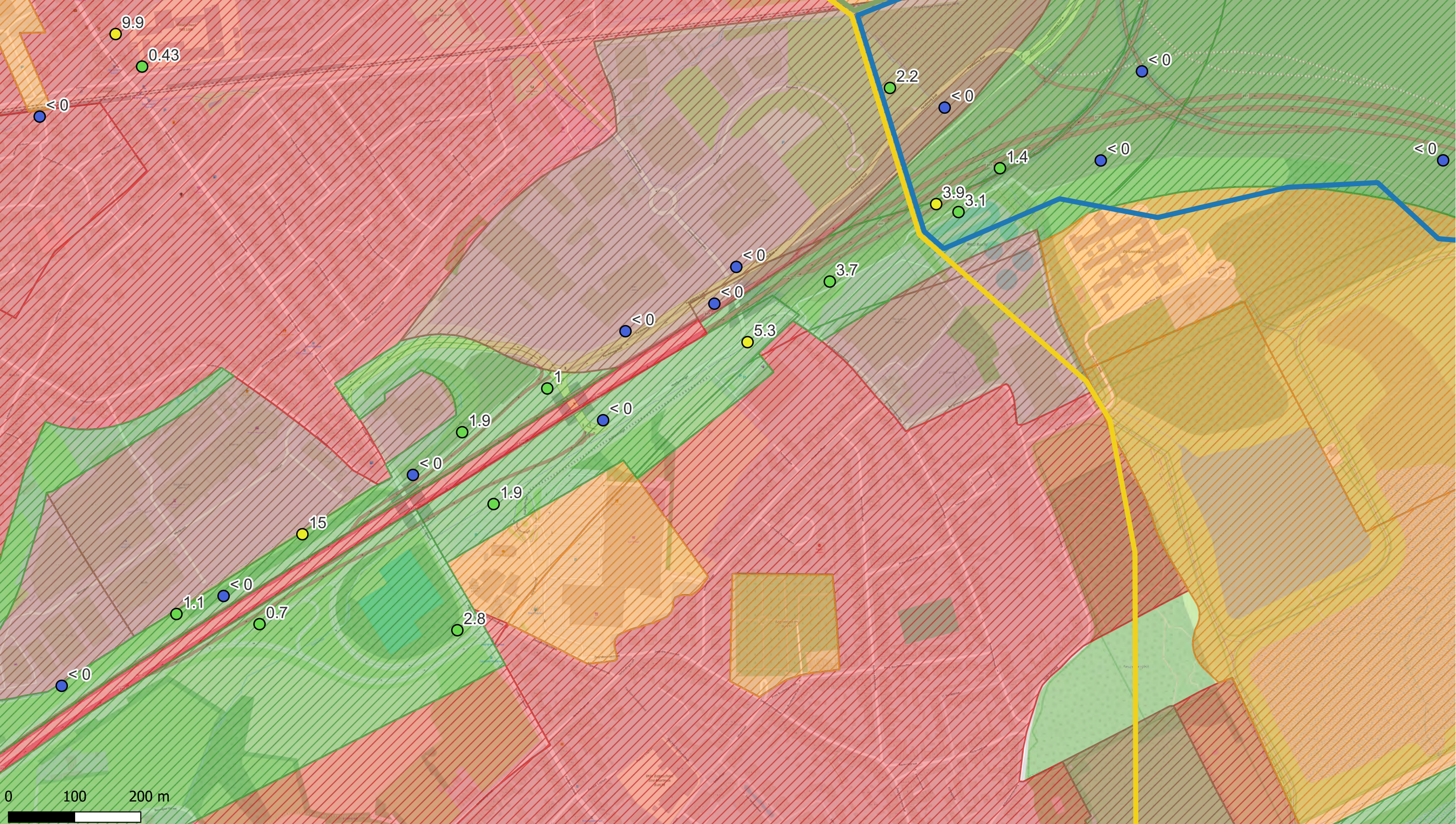
01/01/2017 - 1/11/2023

Titel: Beschrijvend bodemonderzoek - 3M site en omgeving.

Beschrijving:  
Concentraties in het vaste deel van de aarde - µg/kg ds  
Sum PFSA+ 0,5-1 m-mv

© OpenStreetMap-contributors





Deelzones projectgebied

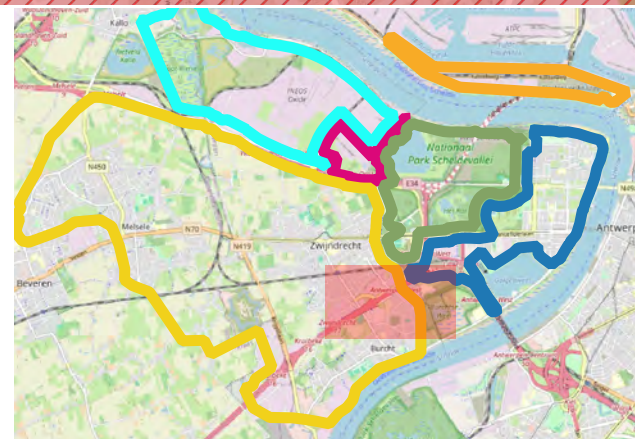
- 3M-site
- Industriezone
- Natuurgebieden
- Gebied ten zuiden van E34
- Linkeroever
- Rechteroever

Landuse

- Type I - Natural
- Type II - Agricultural
- Type III - Urban
- Type IV - Recreational
- Type V - Industrial


PFSA + (0,5-1 m-mv -  $\mu\text{g}/\text{kg ds}$ )

- $< \text{DL}$
- DL - 3.8 (RGW II & III)
- 3.8 - 105 (RGW I, II & IV)
- 105 - 323 (RGW V)
- $> 323$



ERM N.V.

Kantersteen 47  
1000 Brussel  
Tel.: +32 2 550 02 80  
Fax.: +32 2 287 36 79



Schaal:

1:5238,1

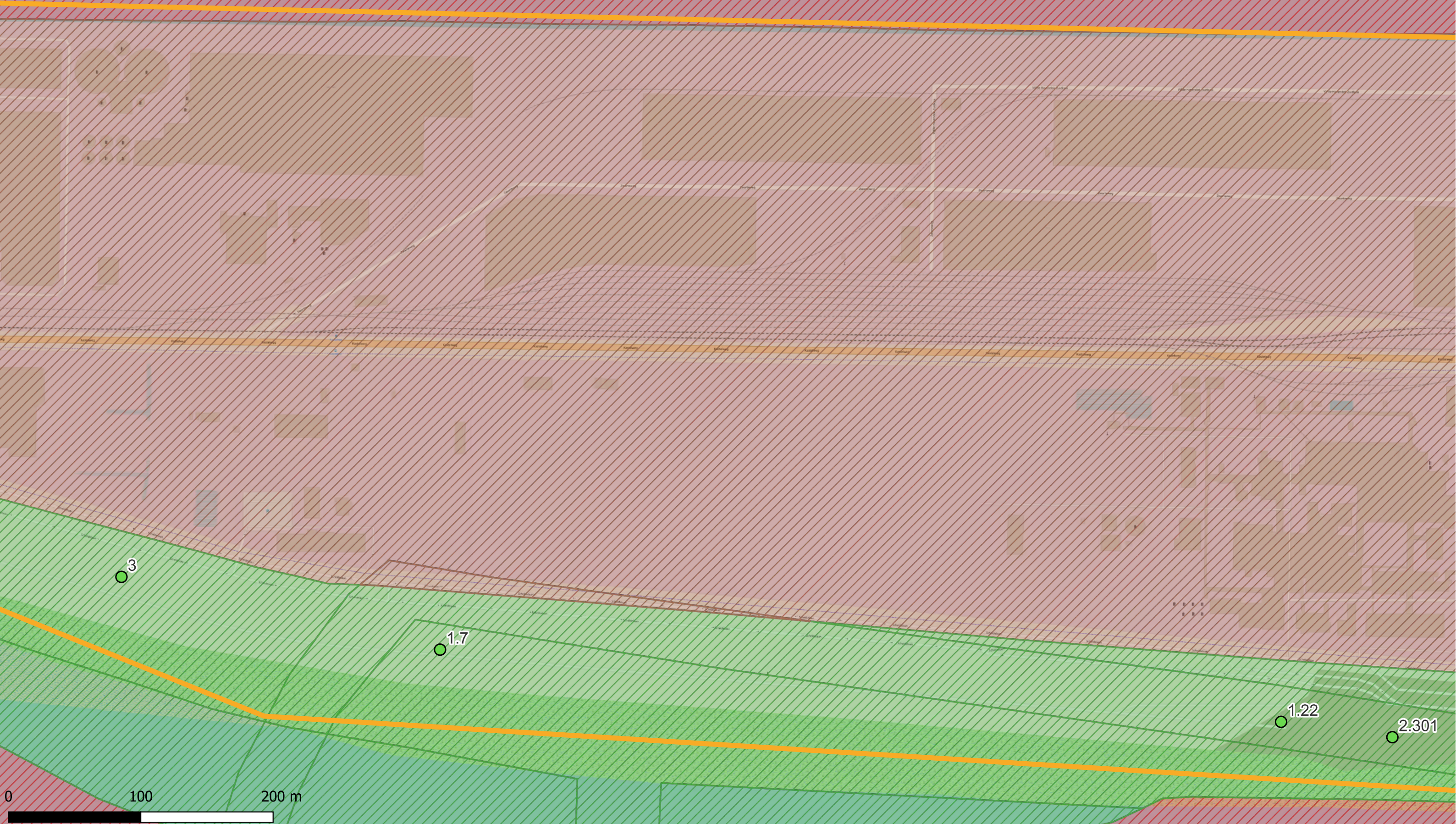
Titel: Beschrijvend bodemonderzoek - 3M site en omgeving.

Beschrijving:  
Concentraties in het vaste deel van de aarde -  $\mu\text{g}/\text{kg ds}$   
Sum PFSA+ 0,5-1 m-mv

Data range:

01/01/2017 - 1/11/2023

© OpenStreetMap-contributors



Deelzones projectgebied

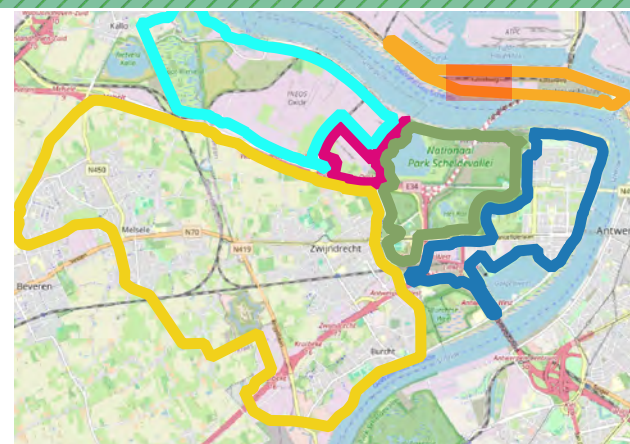
- 3M-site
- Industriezone
- Natuurgebieden
- Gebied ten zuiden van E34
- Linkeroever
- Rechteroever

Landuse

- Type I - Natural
- Type II - Agricultural
- Type III - Urban
- Type IV - Recreational
- Type V - Industrial


PFSA + (0,5-1 m-mv - µg/kg ds)

- < DL
- DL - 3.8 (RGW II & III)
- 3.8 - 105 (RGW I, II & IV)
- 105 - 323 (RGW V)
- >323



ERM N.V.

Kantersteen 47  
1000 Brussel  
Tel.: +32 2 550 02 80  
Fax.: +32 2 287 36 79



Schaal:

1:2619,05

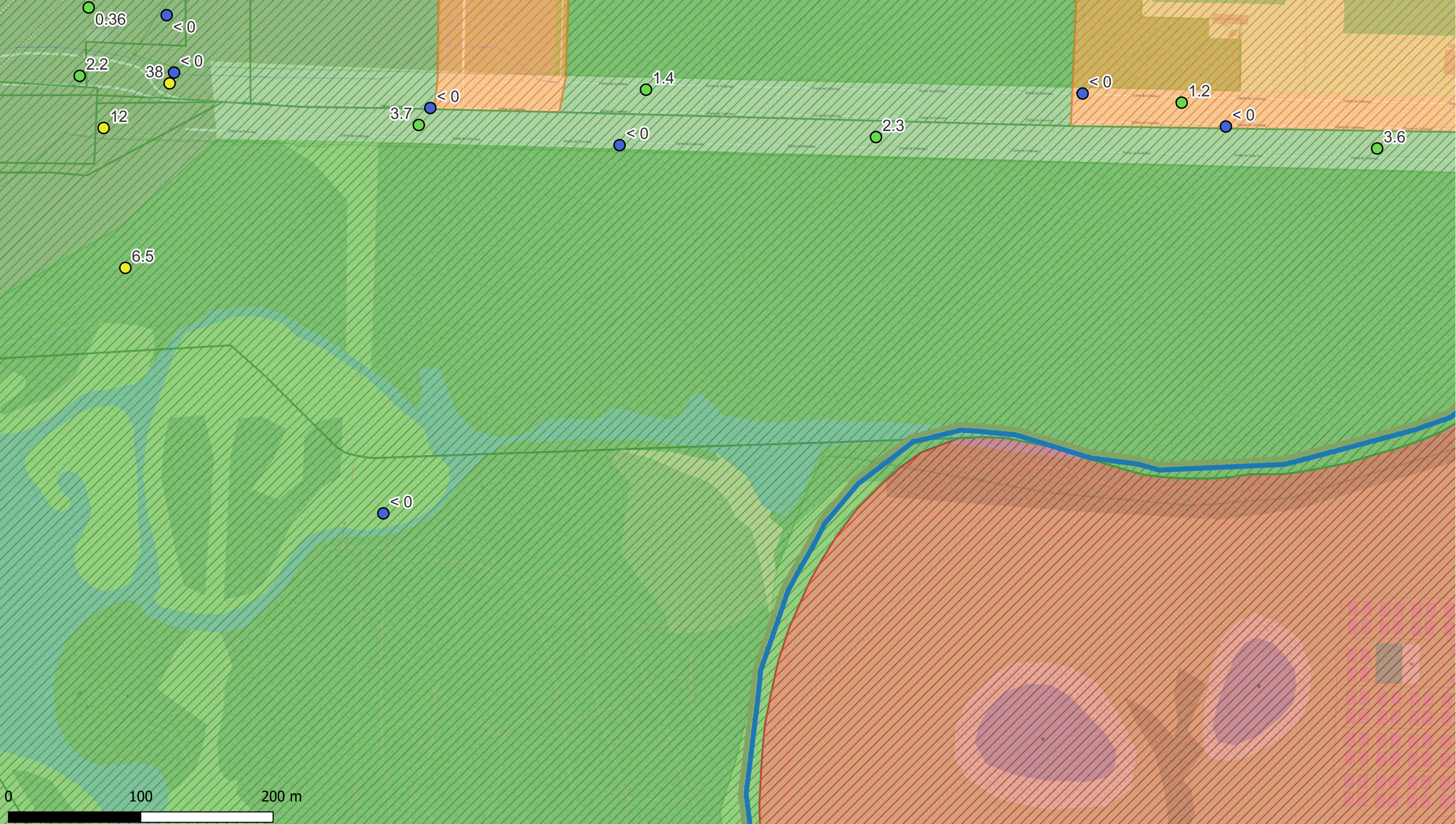
Titel: Beschrijvend bodemonderzoek - 3M site en omgeving.

Beschrijving:  
Concentraties in het vaste deel van de aarde - µg/kg ds  
Sum PFSA+ 0,5-1 m-mv

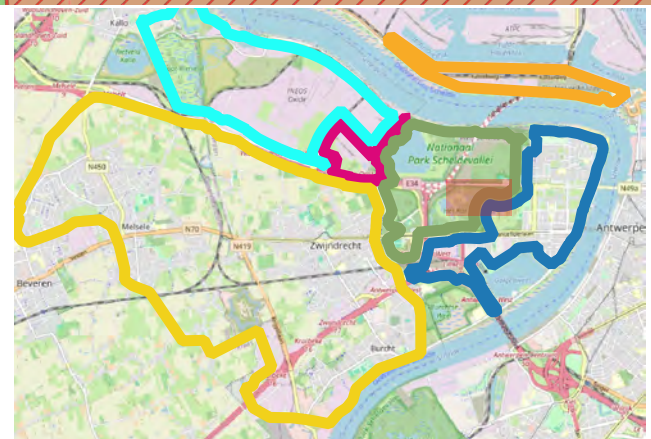
Data range:

01/01/2017 - 1/11/2023

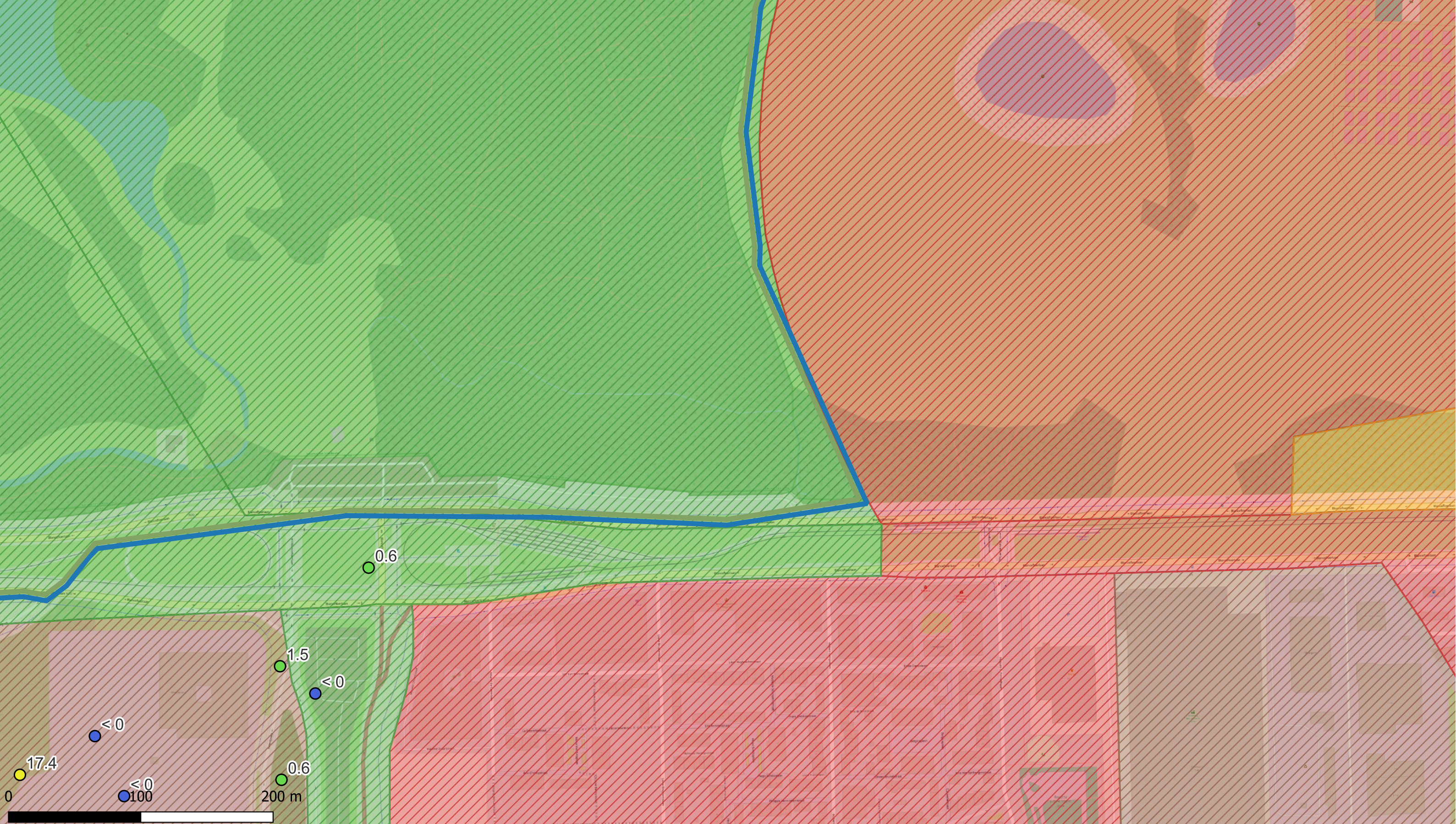
© OpenStreetMap-contributors



Deelzones projectgebied	Landuse	PFSA + (0,5-1 m-mv - µg/kg ds)
3M-site	Type I - Natural	< DL
Industriezone	Type II - Agricultural	DL - 3.8 (RGW II & III)
Natuurgebieden	Type III - Urban	3.8 - 105 (RGW I, II & IV)
Gebied ten zuiden van E34	Type IV - Recreational	105 - 323 (RGW V)
Linkeroever	Type V - Industrial	>323
Rechteroever		



<b>ERM N.V.</b> Kantersteen 47 1000 Brussel Tel.: +32 2 550 02 80 Fax.: +32 2 287 36 79		
Schaal: <b>1:2619,05</b>	Titel: Beschrijvend bodemonderzoek - 3M site en omgeving.	
Data range: 01/01/2017 - 1/11/2023	Beschrijving: Concentraties in het vaste deel van de aarde - µg/kg ds Sum PFSA+ 0,5-1 m-mv © OpenStreetMap-contributors	



Deelzones projectgebied

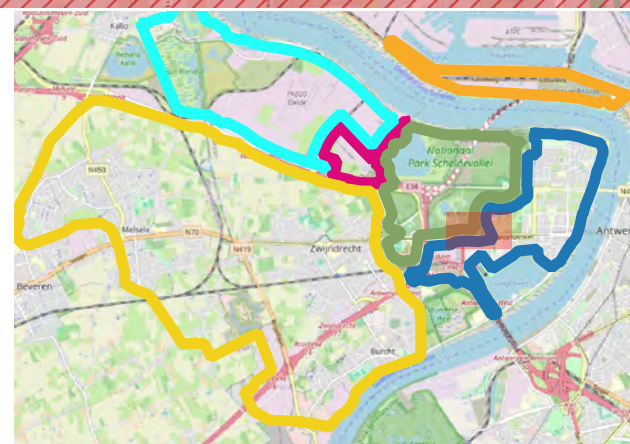
- 3M-site
- Industriezone
- Natuurgebieden
- Gebied ten zuiden van E34
- Linkeroever
- Rechteroever

Landuse

- Type I - Natural
- Type II - Agricultural
- Type III - Urban
- Type IV - Recreational
- Type V - Industrial


PFSA + (0,5-1 m-mv - µg/kg ds)

- < DL
- DL - 3.8 (RGW II & III)
- 3.8 - 105 (RGW I, II & IV)
- 105 - 323 (RGW V)
- >323



ERM N.V.

Kantersteen 47  
1000 Brussel  
Tel.: +32 2 550 02 80  
Fax.:+32 2 287 36 79



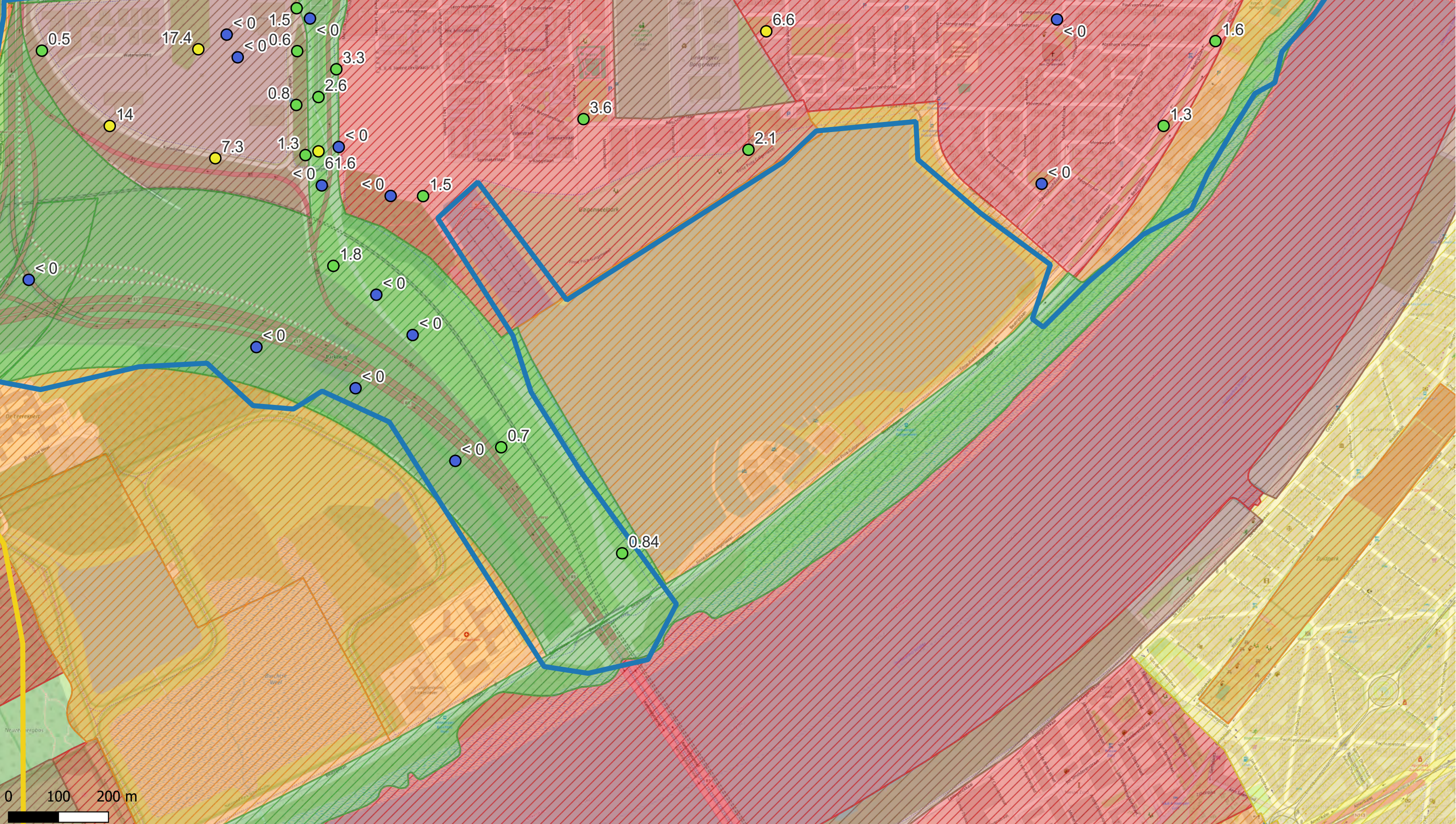
Schaal:  
1:2619,05

Titel: Beschrijvend bodemonderzoek - 3M site en omgeving.

Data range:  
01/01/2017 - 1/11/2023

Beschrijving:  
Concentraties in het vaste deel van de aarde - µg/kg ds  
Sum PFSA+ 0,5-1 m-mv

© OpenStreetMap-contributors



Deelzones projectgebied

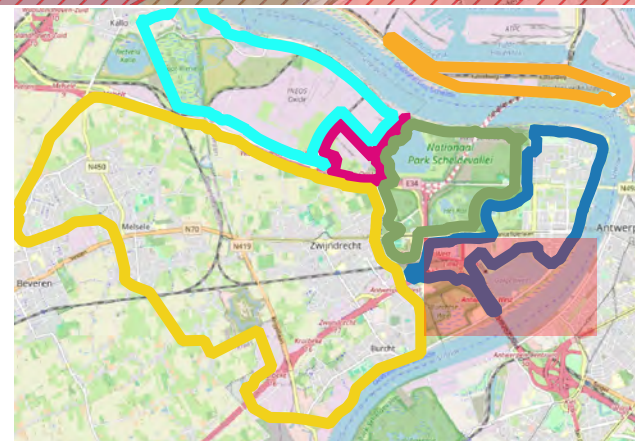
- 3M-site
- Industriezone
- Natuurgebieden
- Gebied ten zuiden van E34
- Linkeroever
- Rechteroever

Landuse

- Type I - Natural
- Type II - Agricultural
- Type III - Urban
- Type IV - Recreational
- Type V - Industrial


PFSA + (0,5-1 m-mv - µg/kg ds)

- < DL
- DL - 3.8 (RGW II & III)
- 3.8 - 105 (RGW I, II & IV)
- 105 - 323 (RGW V)
- >323



ERM N.V.

Kantersteen 47  
1000 Brussel  
Tel.: +32 2 550 02 80  
Fax.: +32 2 287 36 79



Schaal:

1:6929,08

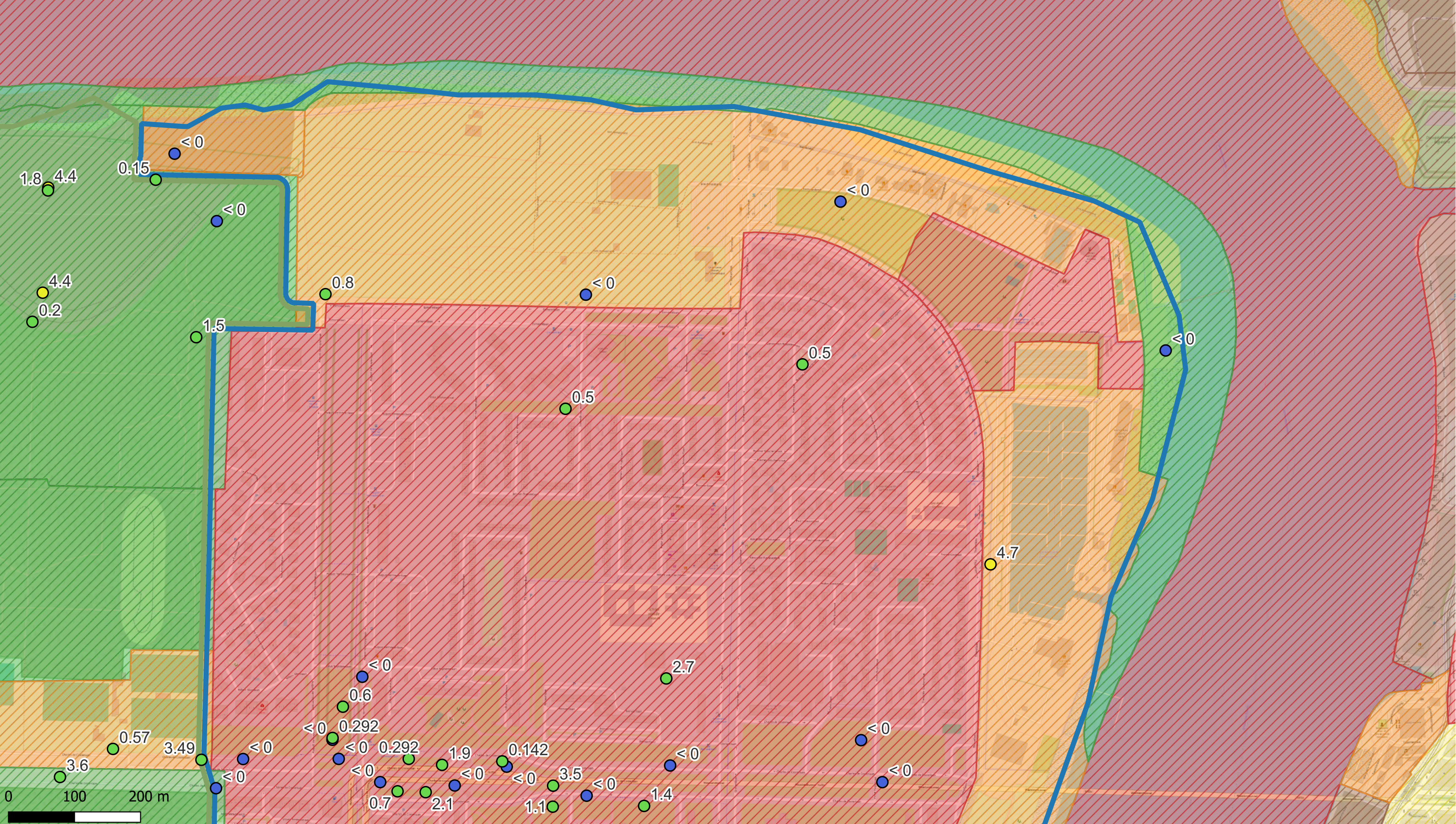
Data range:

01/01/2017 - 1/11/2023

Titel: Beschrijvend bodemonderzoek - 3M site en omgeving.

Beschrijving:  
Concentraties in het vaste deel van de aarde - µg/kg ds  
Sum PFSA+ 0,5-1 m-mv

© OpenStreetMap-contributors



Deelzones projectgebied

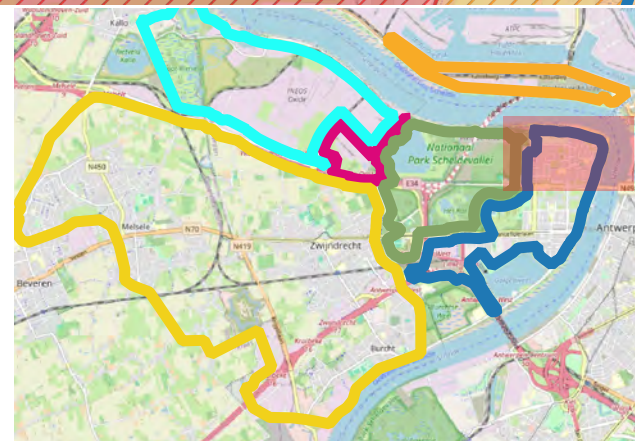
- 3M-site
- Industriezone
- Natuurgebieden
- Gebied ten zuiden van E34
- Linkeroever
- Rechteroever

Landuse

- Type I - Natural
- Type II - Agricultural
- Type III - Urban
- Type IV - Recreational
- Type V - Industrial


PFSA + (0,5-1 m-mv -  $\mu\text{g}/\text{kg ds}$ )

- <math>< DL</math>
- <math>DL - 3.8</math> (RGW II & III)
- <math>3.8 - 105</math> (RGW I, II & IV)
- <math>105 - 323</math> (RGW V)
- <math>> 323</math>



ERM N.V.

Kantersteen 47  
1000 Brussel  
Tel.: +32 2 550 02 80  
Fax.: +32 2 287 36 79



Schaal:

1:5246,94

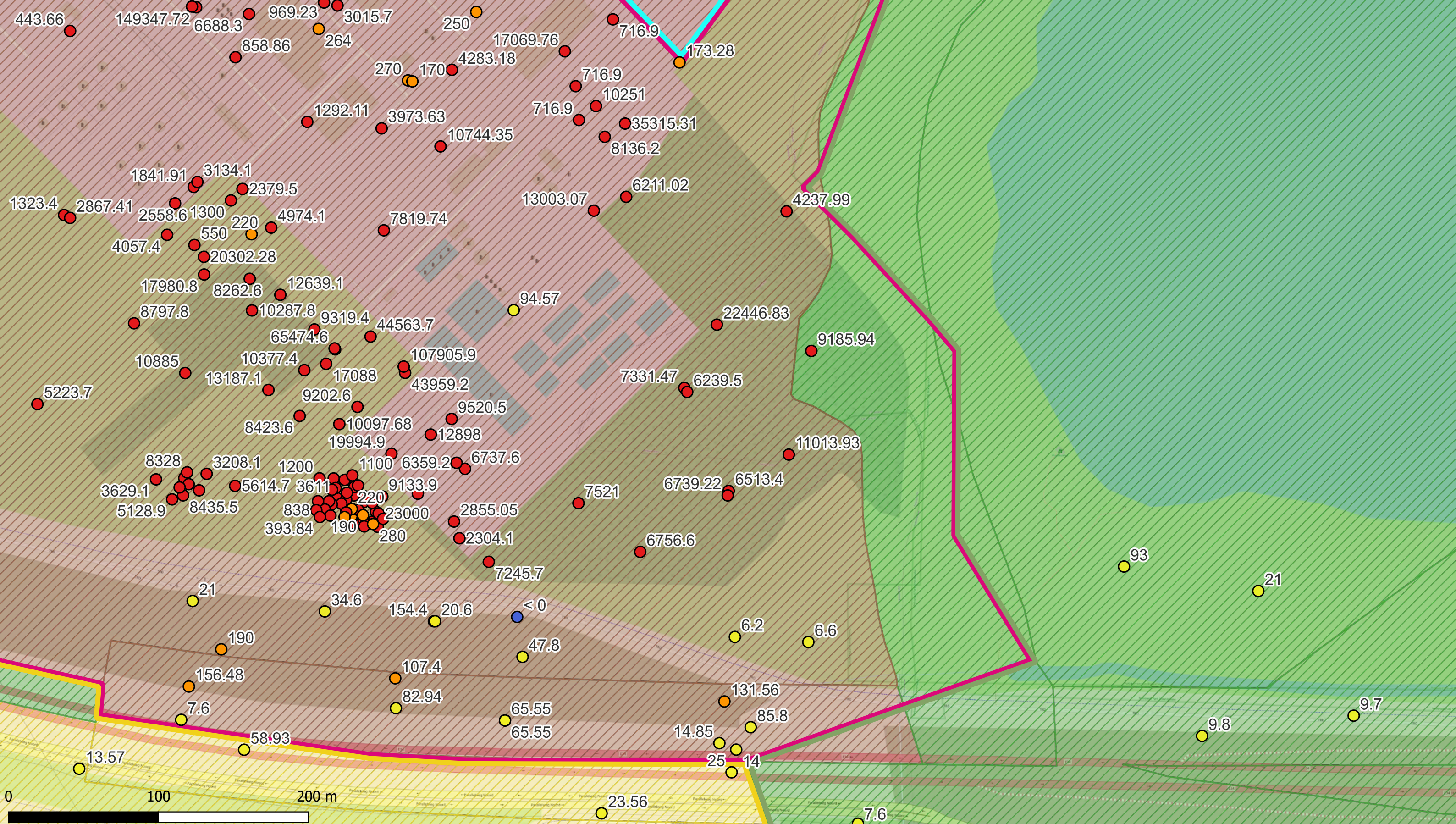
Data range:

01/01/2017 - 1/11/2023

Titel: Beschrijvend bodemonderzoek - 3M site en omgeving.

Beschrijving:  
Concentraties in het vaste deel van de aarde -  $\mu\text{g}/\text{kg ds}$   
Sum PFSA+ 0,5-1 m-mv

© OpenStreetMap-contributors



Deelzones projectgebied

- 3M-site
- Industriezone
- Natuurgebieden
- Gebied ten zuiden van E34
- Linkeroever
- Rechteroever

Landuse

- Type I - Natural
- Type II - Agricultural
- Type III - Urban
- Type IV - Recreational
- Type V - Industrial

PFSA + (0,5-1 m-mv - µg/kg ds)

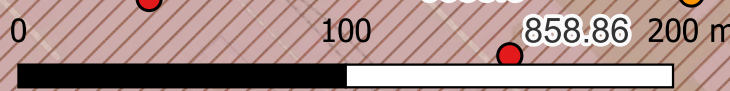
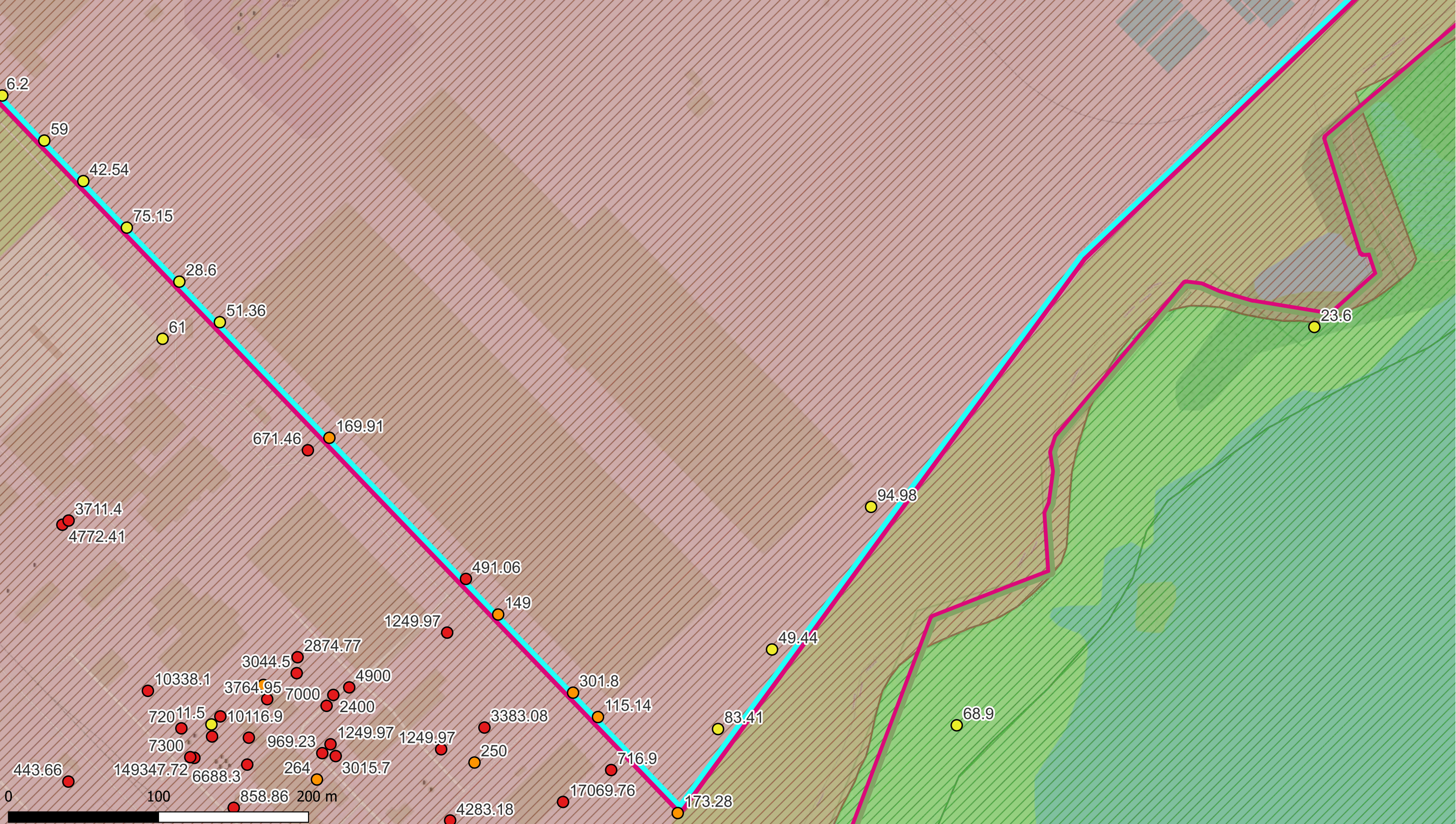
- < DL
- DL - 3.8 (RGW II & III)
- 3.8 - 105 (RGW I, II & IV)
- 105 - 323 (RGW V)
- >323



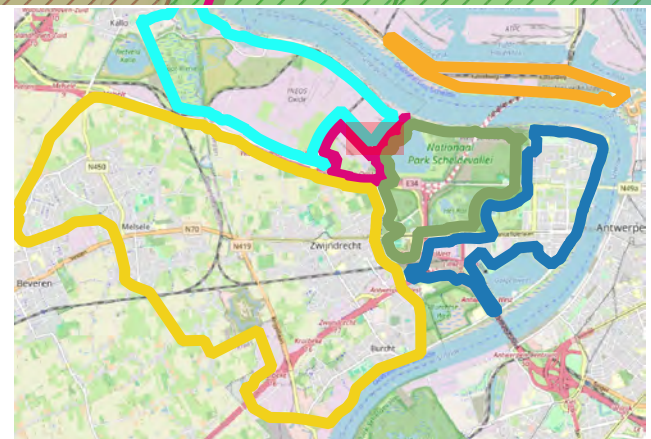
**ERM N.V.**  
 Kantersteen 47  
 1000 Brussel  
 Tel.: +32 2 550 02 80  
 Fax.: +32 2 287 36 79



Schaal: <p style="text-align: center; margin: 0;">1:2309,69</p>	Titel: Beschrijvend bodemonderzoek - 3M site en omgeving.  Beschrijving: Concentraties in het vaste deel van de aarde - µg/kg ds Sum PFSA+ 0,5-1 m-mv  © OpenStreetMap-contributors
Data range: 01/01/2017 - 1/11/2023	

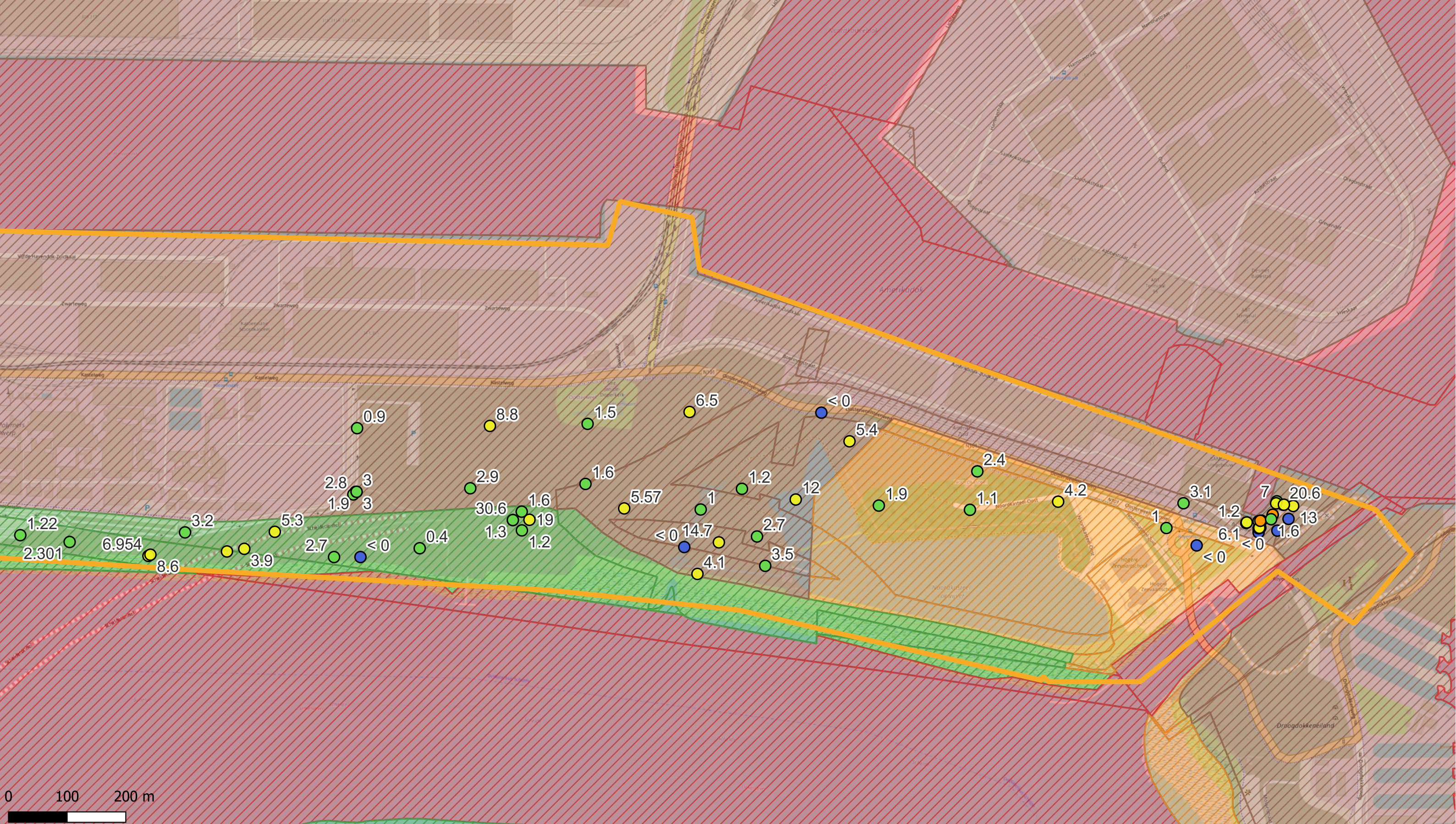


- |                                |                        |                                       |
|--------------------------------|------------------------|---------------------------------------|
| <b>Deelzones projectgebied</b> | <b>Landuse</b>         | <b>PFSA + (0,5-1 m-mv - µg/kg ds)</b> |
| 3M-site                        | Type I - Natural       | < DL                                  |
| Industriezone                  | Type II - Agricultural | DL - 3.8 (RGW II & III)               |
| Natuurgebieden                 | Type III - Urban       | 3.8 - 105 (RGW I, II & IV)            |
| Gebied ten zuiden van E34      | Type IV - Recreational | 105 - 323 (RGW V)                     |
| Linkeroever                    | Type V - Industrial    | >323                                  |
| Rechteroever                   |                        |                                       |

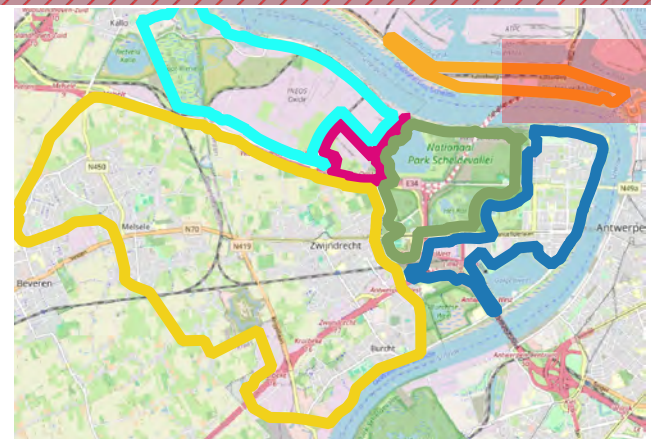


<b>ERM N.V.</b> Kantersteen 47 1000 Brussel Tel.: +32 2 550 02 80 Fax.: +32 2 287 36 79		
Schaal: <b>1:2309,76</b>	Titel: Beschrijvend bodemonderzoek - 3M site en omgeving.	
Data range: 01/01/2017 - 1/11/2023	Beschrijving: Concentraties in het vaste deel van de aarde - µg/kg ds Sum PFSA+ 0,5-1 m-mv © OpenStreetMap-contributors	

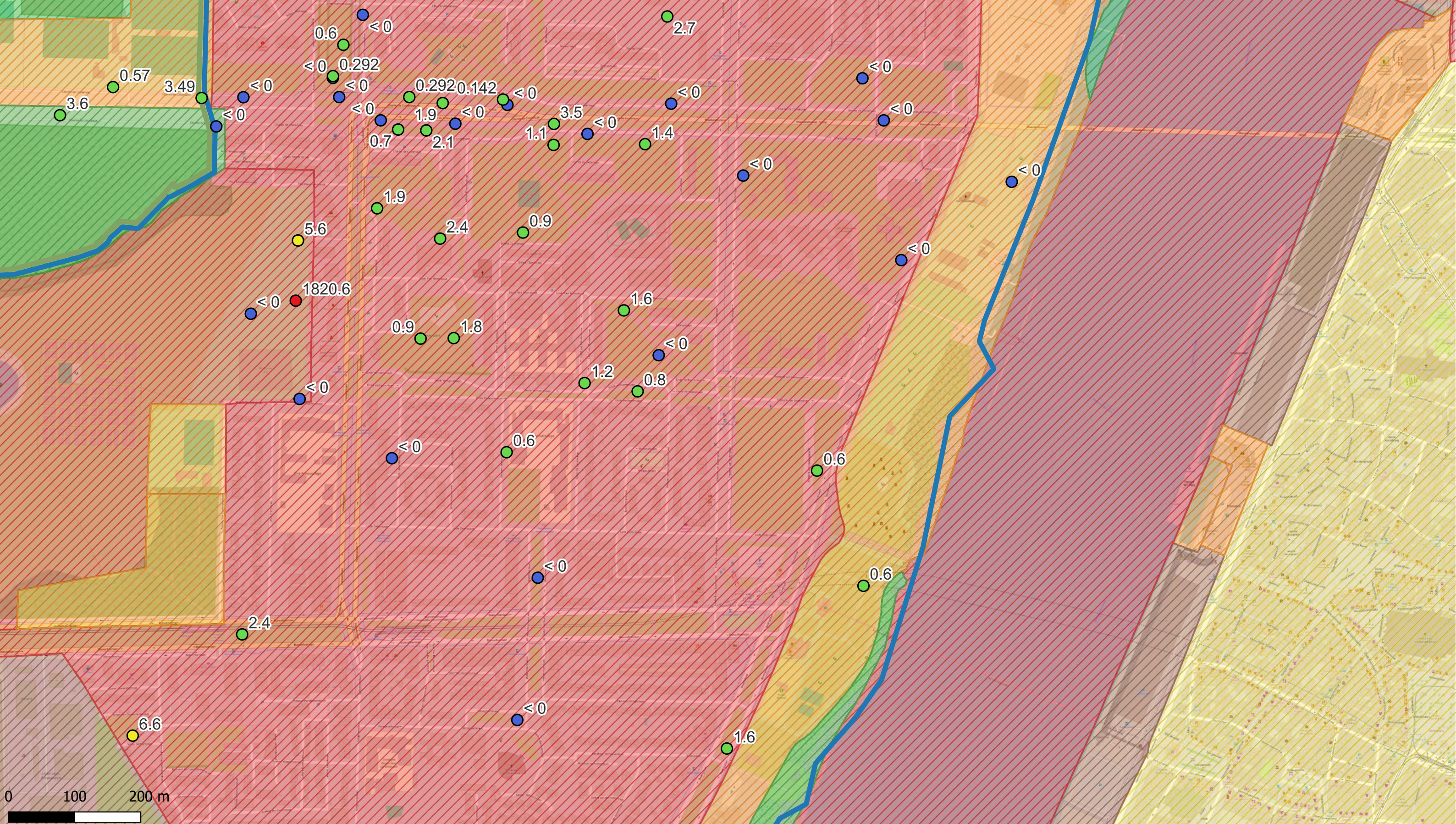




Deelzones projectgebied	Landuse	PFSA + (0,5-1 m-mv - µg/kg ds)
3M-site	Type I - Natural	< DL
Industriezone	Type II - Agricultural	DL - 3.8 (RGW II & III)
Natuurgebieden	Type III - Urban	3.8 - 105 (RGW I, II & IV)
Gebied ten zuiden van E34	Type IV - Recreational	105 - 323 (RGW V)
Linkeroever	Type V - Industrial	>323
Rechteroever		



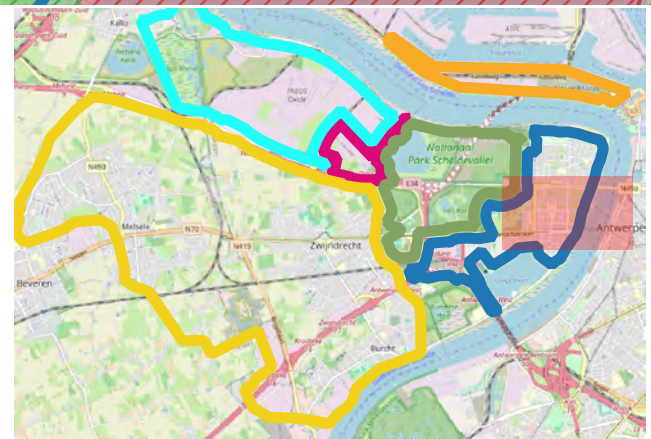
<b>ERM N.V.</b> Kantersteen 47 1000 Brussel Tel.: +32 2 550 02 80 Fax: +32 2 287 36 79		
Schaal: <b>1:5907,87</b>	Titel: Beschrijvend bodemonderzoek - 3M site en omgeving.	
Data range: 01/01/2017 - 1/11/2023	Beschrijving: Concentraties in het vaste deel van de aarde - µg/kg ds Sum PFSA+ 0,5-1 m-mv © OpenStreetMap-contributors	




- Deelzones projectgebied**
- 3M-site
  - Industriezone
  - Natuurgebieden
  - Gebied ten zuiden van E34
  - Linkeroever
  - Rechteroever

- Landuse**
- Type I - Natural
  - Type II - Agricultural
  - Type III - Urban
  - Type IV - Recreational
  - Type V - Industrial

- PFSA + (0,5-1 m-mv - µg/kg ds)**
- < DL
  - DL - 3.8 (RGW II & III)
  - 3.8 - 105 (RGW I, II & IV)
  - 105 - 323 (RGW V)
  - >323



**ERM N.V.**  
 Kantersteen 47  
 1000 Brussel  
 Tel.: +32 2 550 02 80  
 Fax.: +32 2 287 36 79



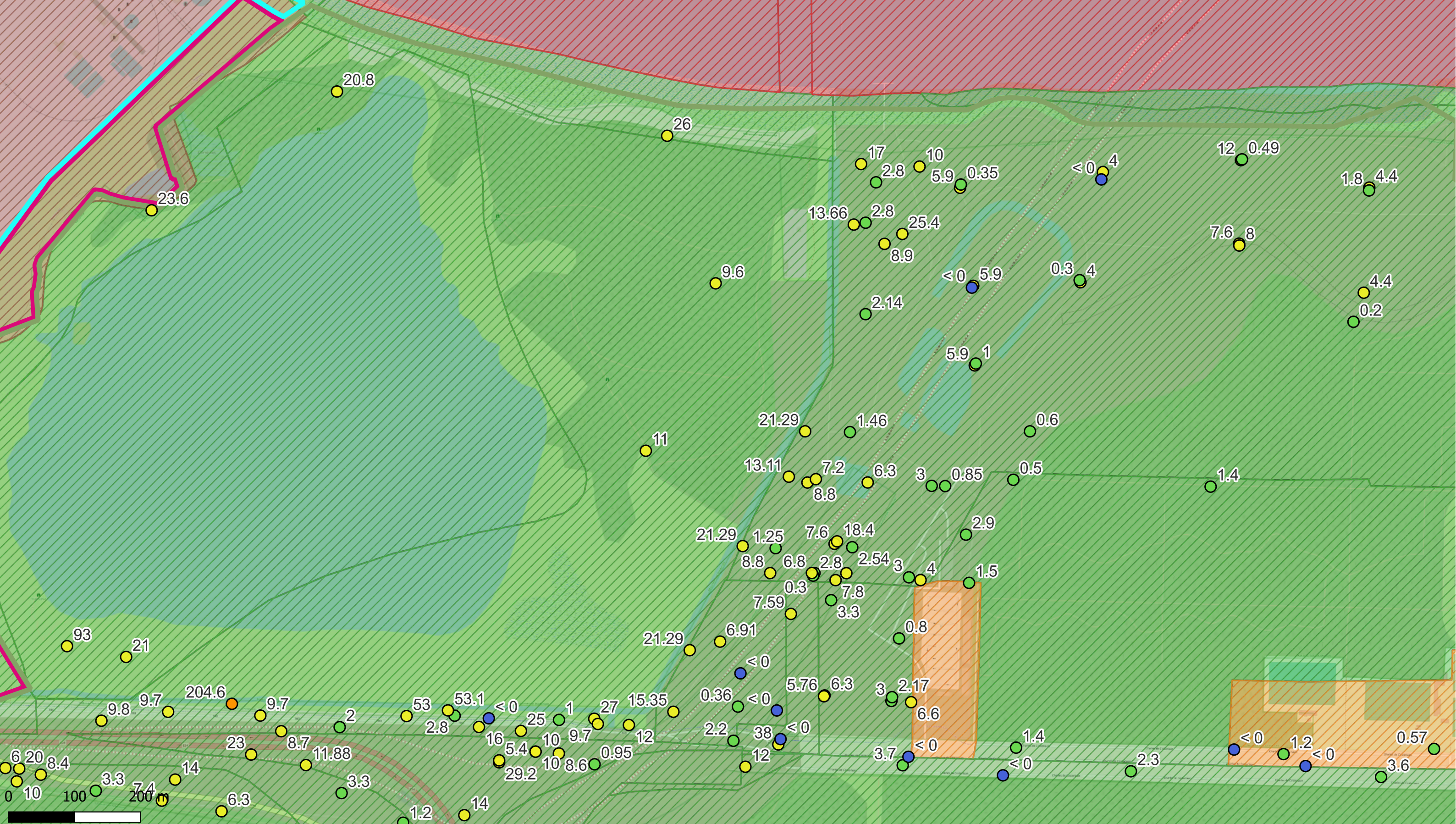
Schaal:  
 1:5238,1

Data range:  
 01/01/2017 - 1/11/2023

Titel: Beschrijvend bodemonderzoek - 3M site en omgeving.

Beschrijving:  
 Concentraties in het vaste deel van de aarde - µg/kg ds  
 Sum PFSA+ 0,5-1 m-mv

© OpenStreetMap-contributors



Deelzones projectgebied

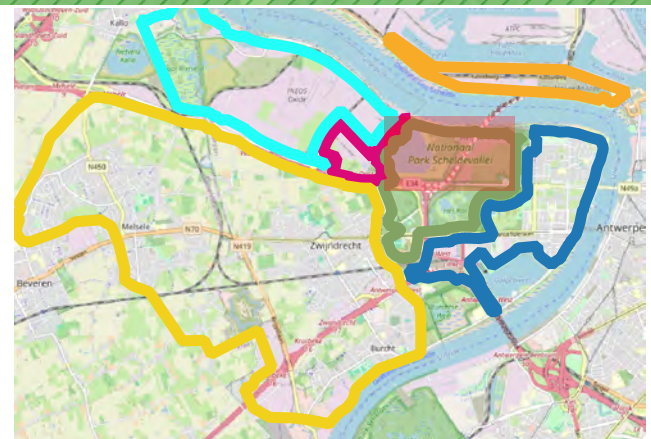
- 3M-site
- Industriezone
- Natuurgebieden
- Gebied ten zuiden van E34
- Linkeroever
- Rechteroever

Landuse

- Type I - Natural
- Type II - Agricultural
- Type III - Urban
- Type IV - Recreational
- Type V - Industrial


PFSA + (0,5-1 m-mv - µg/kg ds)

- < DL
- DL - 3.8 (RGW II & III)
- 3.8 - 105 (RGW I, II & IV)
- 105 - 323 (RGW V)
- >323



ERM N.V.

Kantersteen 47  
1000 Brussel  
Tel.: +32 2 550 02 80  
Fax.: +32 2 287 36 79



Schaal:

1:5246,94

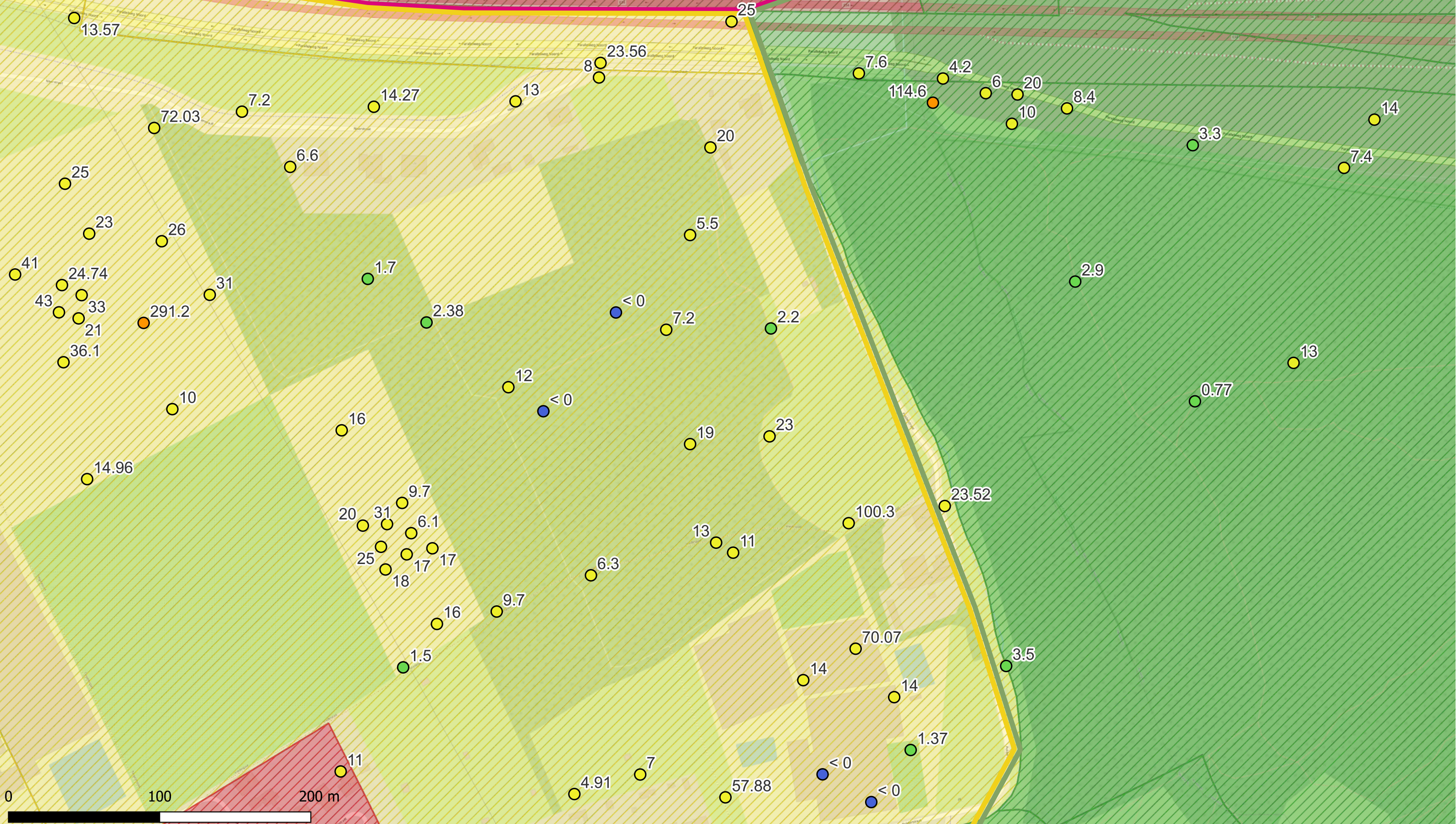
Titel: Beschrijvend bodemonderzoek - 3M site en omgeving.

Beschrijving:  
Concentraties in het vaste deel van de aarde - µg/kg ds  
Sum PFSA+ 0,5-1 m-mv

Data range:

01/01/2017 - 1/11/2023

© OpenStreetMap-contributors



**Deelzones projectgebied**

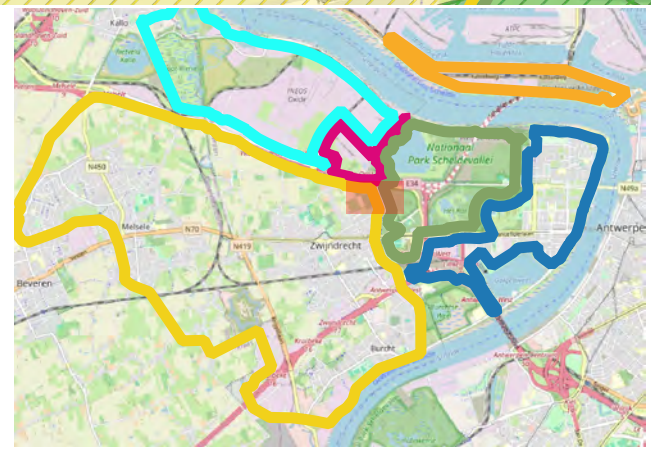
- 3M-site
- Industriezone
- Natuurgebieden
- Gebied ten zuiden van E34
- Linkeroever
- Rechteroever

**Landuse**

- Type I - Natural
- Type II - Agricultural
- Type III - Urban
- Type IV - Recreational
- Type V - Industrial

**PFSA + (0,5-1 m-mv - µg/kg ds)**

- < DL
- DL - 3.8 (RGW II & III)
- 3.8 - 105 (RGW I, II & IV)
- 105 - 323 (RGW V)
- >323



**ERM N.V.**  
 Kantersteen 47  
 1000 Brussel  
 Tel.: +32 2 550 02 80  
 Fax.: +32 2 287 36 79



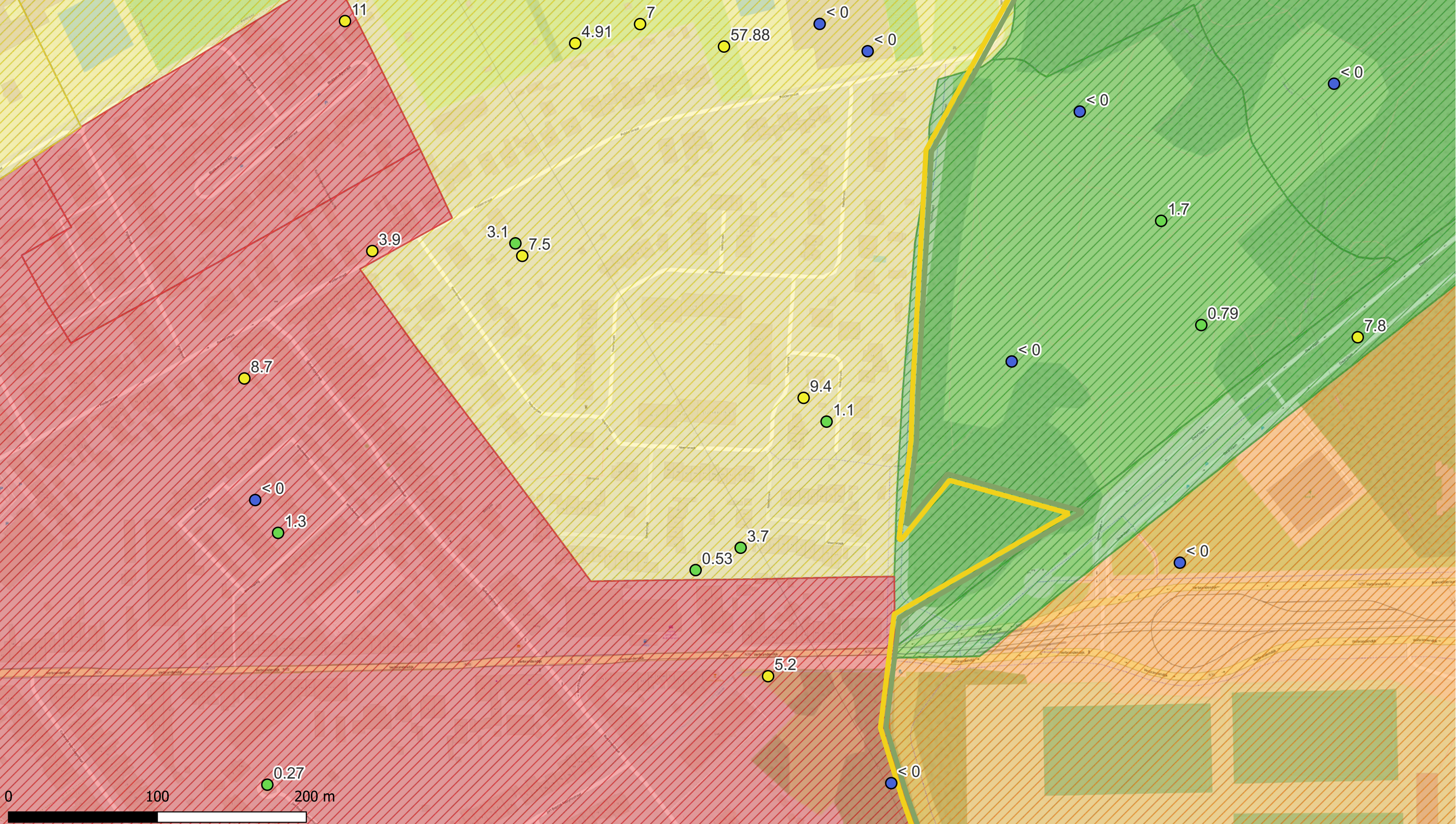
Schaal:  
 1:2292,27

Data range:  
 01/01/2017 - 1/11/2023

Titel: Beschrijvend bodemonderzoek - 3M site en omgeving.

Beschrijving:  
 Concentraties in het vaste deel van de aarde - µg/kg ds  
 Sum PFSA+ 0,5-1 m-mv

© OpenStreetMap-contributors



Deelzones projectgebied

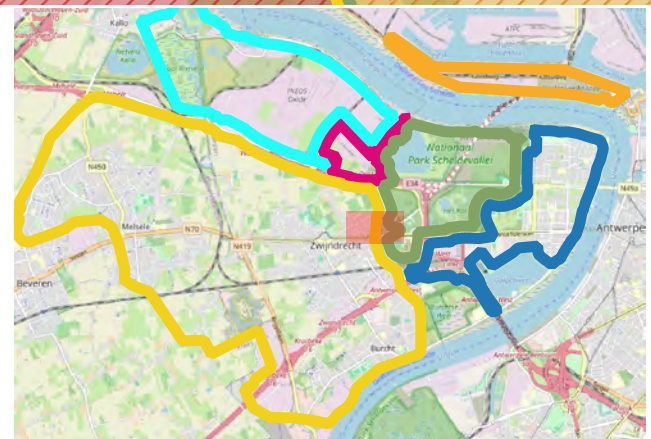
- 3M-site
- Industriezone
- Natuurgebieden
- Gebied ten zuiden van E34
- Linkeroever
- Rechteroever

Landuse

- Type I - Natural
- Type II - Agricultural
- Type III - Urban
- Type IV - Recreational
- Type V - Industrial

PFSA + (0,5-1 m-mv - µg/kg ds)

- < DL
- DL - 3.8 (RGW II & III)
- 3.8 - 105 (RGW I, II & IV)
- 105 - 323 (RGW V)
- >323



ERM N.V.

Kantersteen 47  
1000 Brussel  
Tel.: +32 2 550 02 80  
Fax.: +32 2 287 36 79



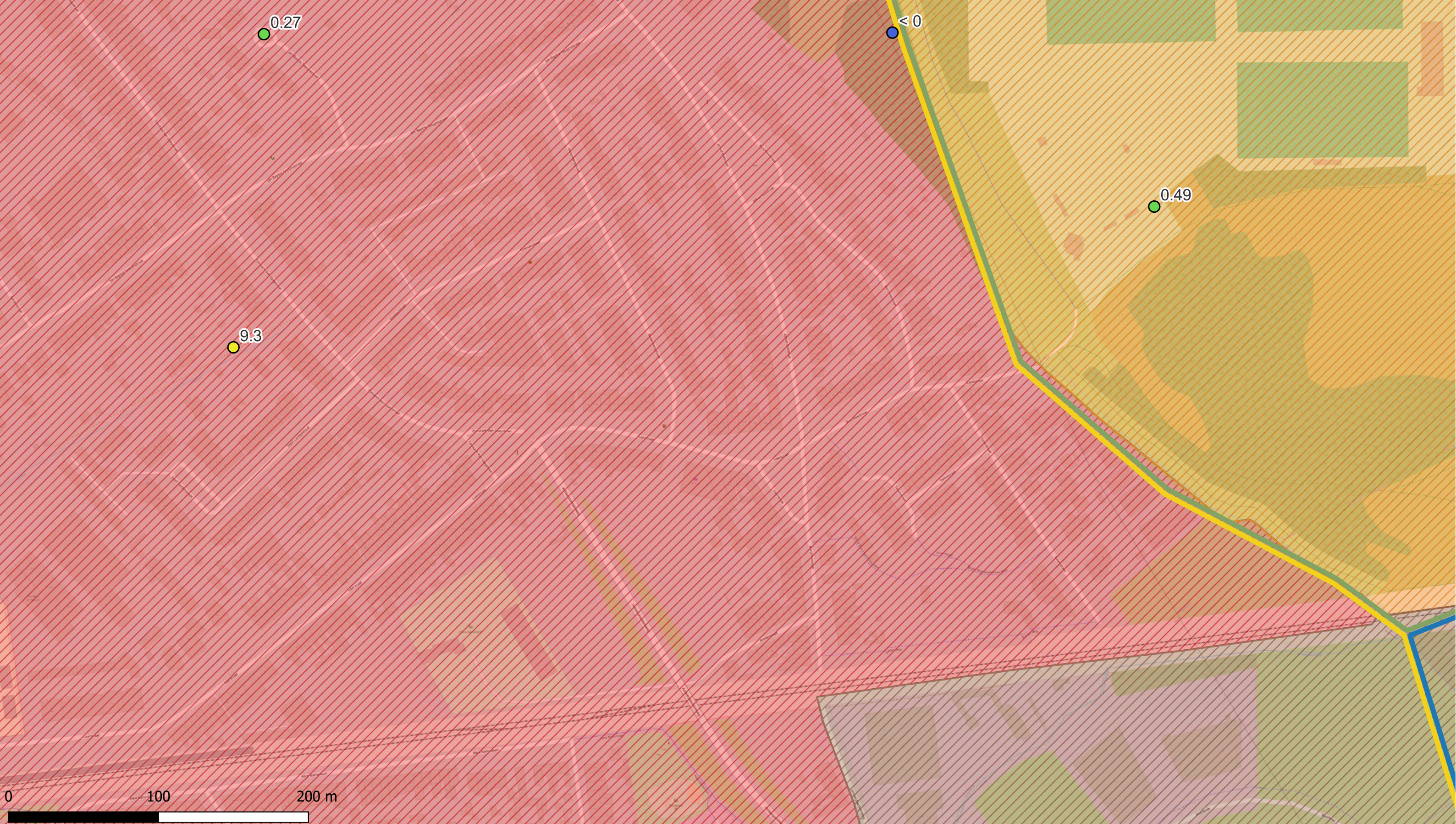
Schaal:  
1:2327,27

Titel: Beschrijvend bodemonderzoek - 3M site en omgeving.

Data range:  
01/01/2017 - 1/11/2023

Beschrijving:  
Concentraties in het vaste deel van de aarde - µg/kg ds  
Sum PFSA+ 0,5-1 m-mv

© OpenStreetMap-contributors



Deelzones projectgebied

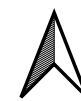
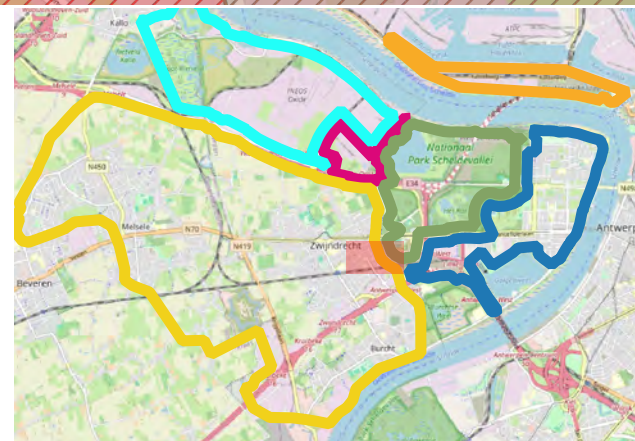
- 3M-site
- Industriezone
- Natuurgebieden
- Gebied ten zuiden van E34
- Linkeroever
- Rechteroever

Landuse

- Type I - Natural
- Type II - Agricultural
- Type III - Urban
- Type IV - Recreational
- Type V - Industrial


PFSA + (0,5-1 m-mv - µg/kg ds)

- < DL
- DL - 3.8 (RGW II & III)
- 3.8 - 105 (RGW I, II & IV)
- 105 - 323 (RGW V)
- >323



ERM N.V.

Kantersteen 47  
1000 Brussel  
Tel.: +32 2 550 02 80  
Fax.: +32 2 287 36 79



Schaal:

1:2310,23

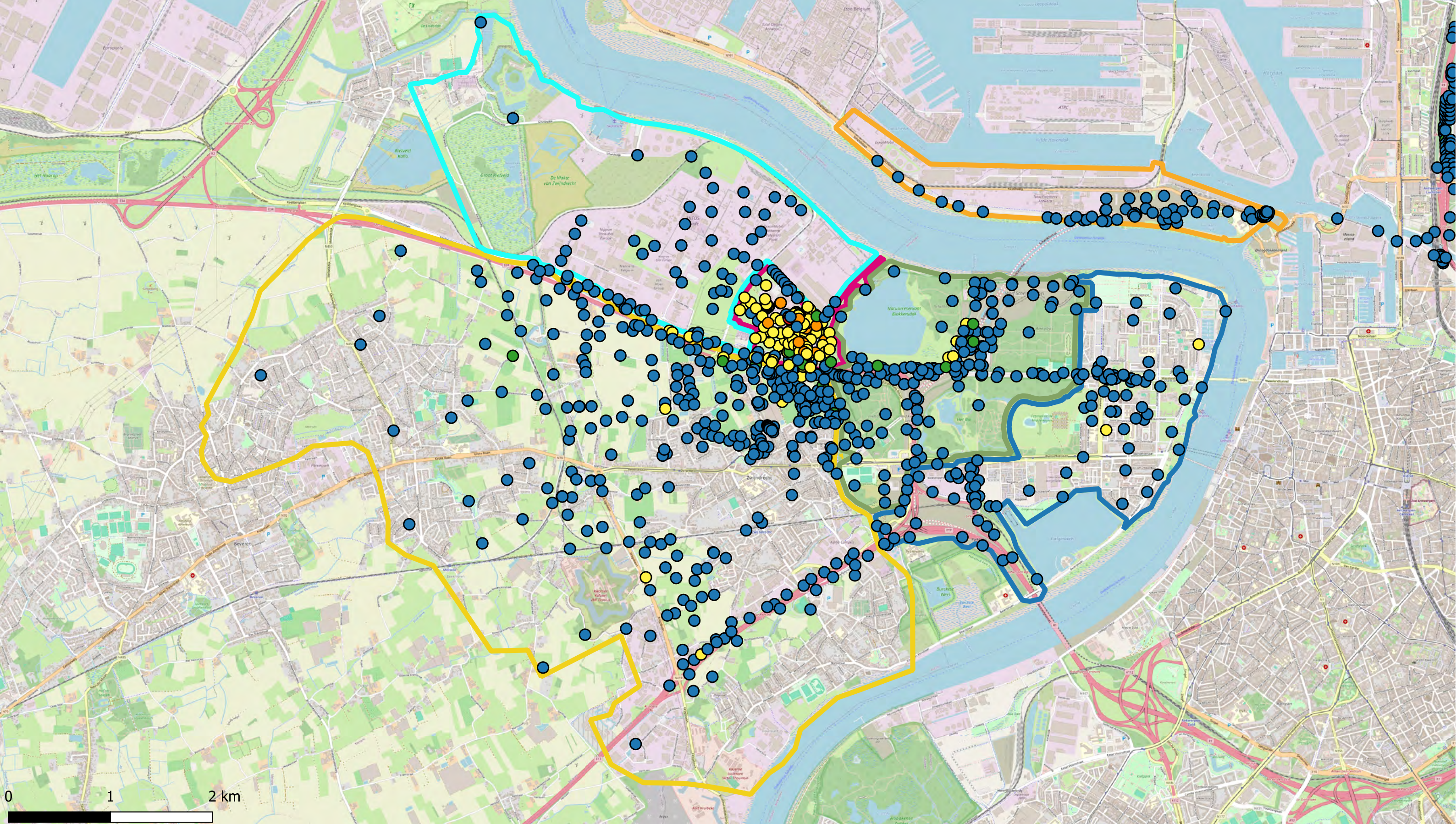
Titel: Beschrijvend bodemonderzoek - 3M site en omgeving.

Beschrijving:  
Concentraties in het vaste deel van de aarde - µg/kg ds  
Sum PFSA+ 0,5-1 m-mv

Data range:

01/01/2017 - 1/11/2023

© OpenStreetMap-contributors

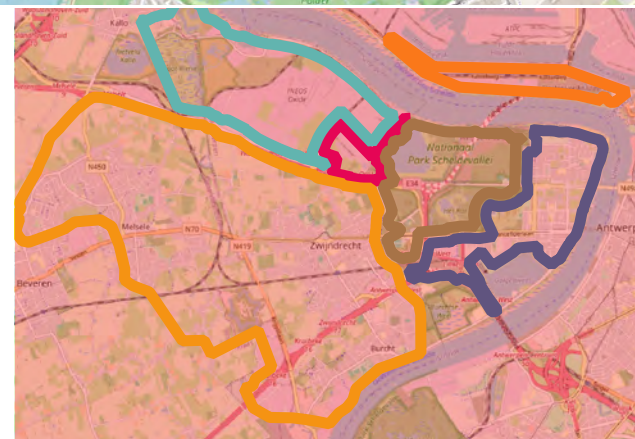


Deelzones projectgebied

- 3M-site
- Industriezone
- Natuurgebieden
- Gebied ten zuiden van E34
- Linkeroever
- Rechteroever

PFOA (0,5-1 m-mv - µg/kg ds)

- < 3 (RW)
- 3 - 4,3 (BSN I, II, III)
- 4,3 - 89 (BSN III)
- 89 - 643 (BSN IV, V)
- >643


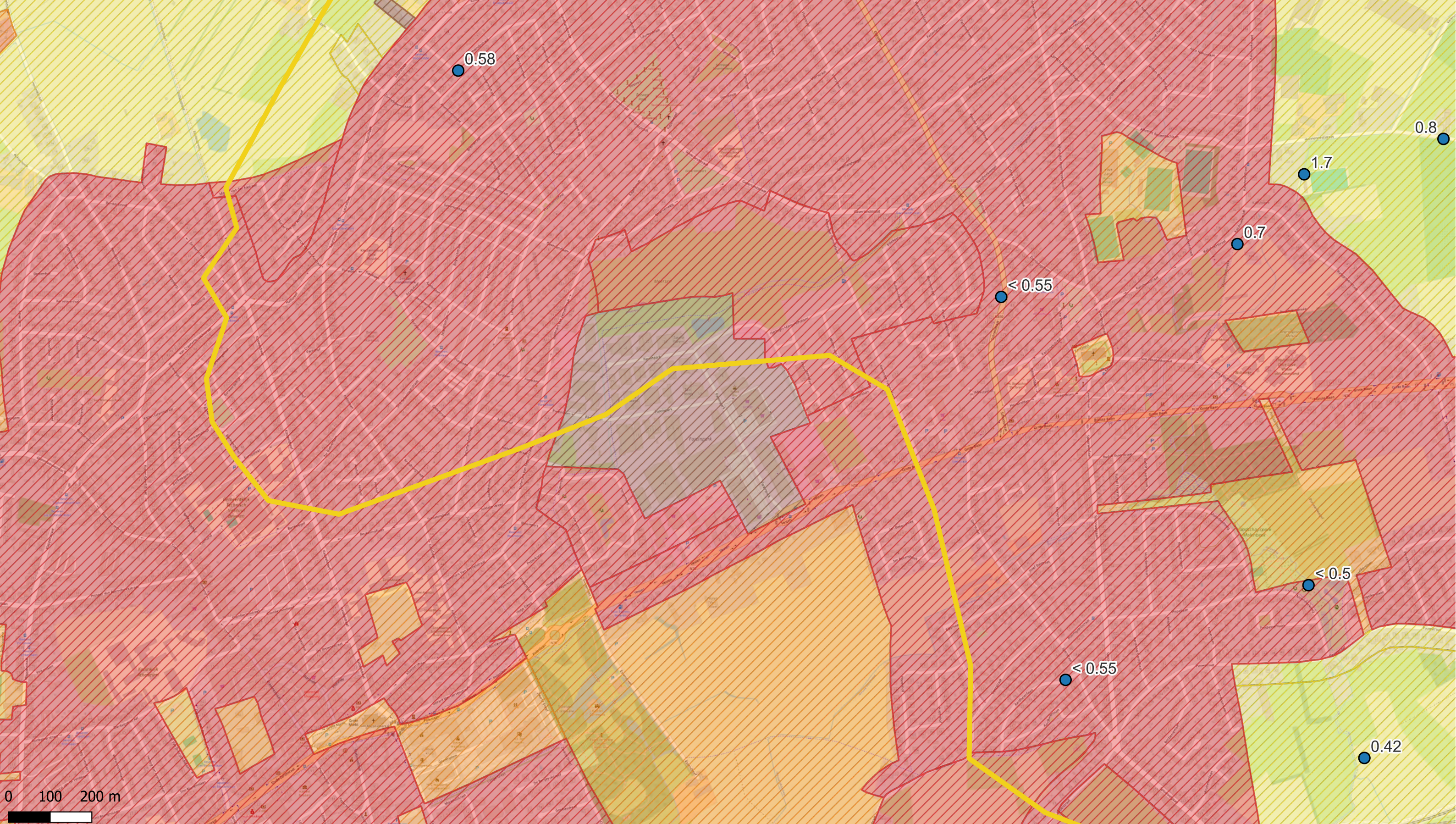


ERM N.V.  
 Kantersteen 47  
 1000 Brussel  
 Tel.: +32 2 550 02 80  
 Fax.: +32 2 287 36 79



Schaal: 1:34000  
 Figuur  
 Data range: 01/01/2017 - 1/11/2023

Titel: Beschrijvend bodemonderzoek - 3M site en omgeving.  
 Beschrijving: Concentraties in het vaste deel van de aarde - µg/kg ds PFOA 0,5-1 m-mv. De maximale concentratie uit het interval is weergegeven.  
 © OpenStreetMap-contributors



Deelzones projectgebied

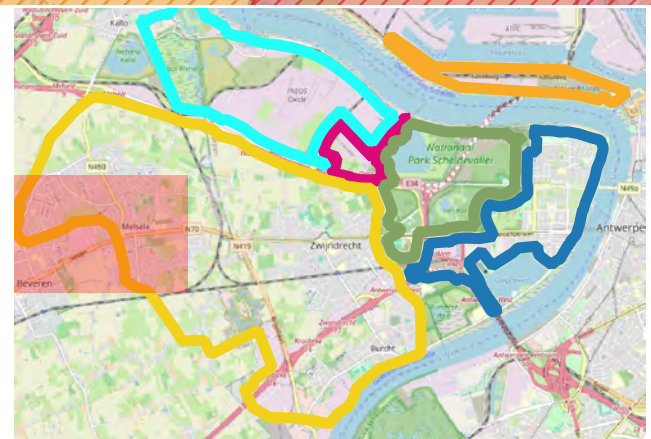
- 3M-site
- Industriezone
- Natuurgebieden
- Gebied ten zuiden van E34
- Linkeroever
- Rechteroever

Landuse

- Type I - Natural
- Type II - Agricultural
- Type III - Urban
- Type IV - Recreational
- Type V - Industrial

PFOA (0,5-1 m-mv - µg/kg ds)

- < 3 (RW)
- 3 - 4,3 (BSN I, II, III)
- 4,3 - 89 (BSN III)
- 89 - 643 (BSN IV, V)
- >643



ERM N.V.

Kantersteen 47  
1000 Brussel  
Tel.: +32 2 550 02 80  
Fax.: +32 2 287 36 79



Schaal:

1:8313,35

Figuur

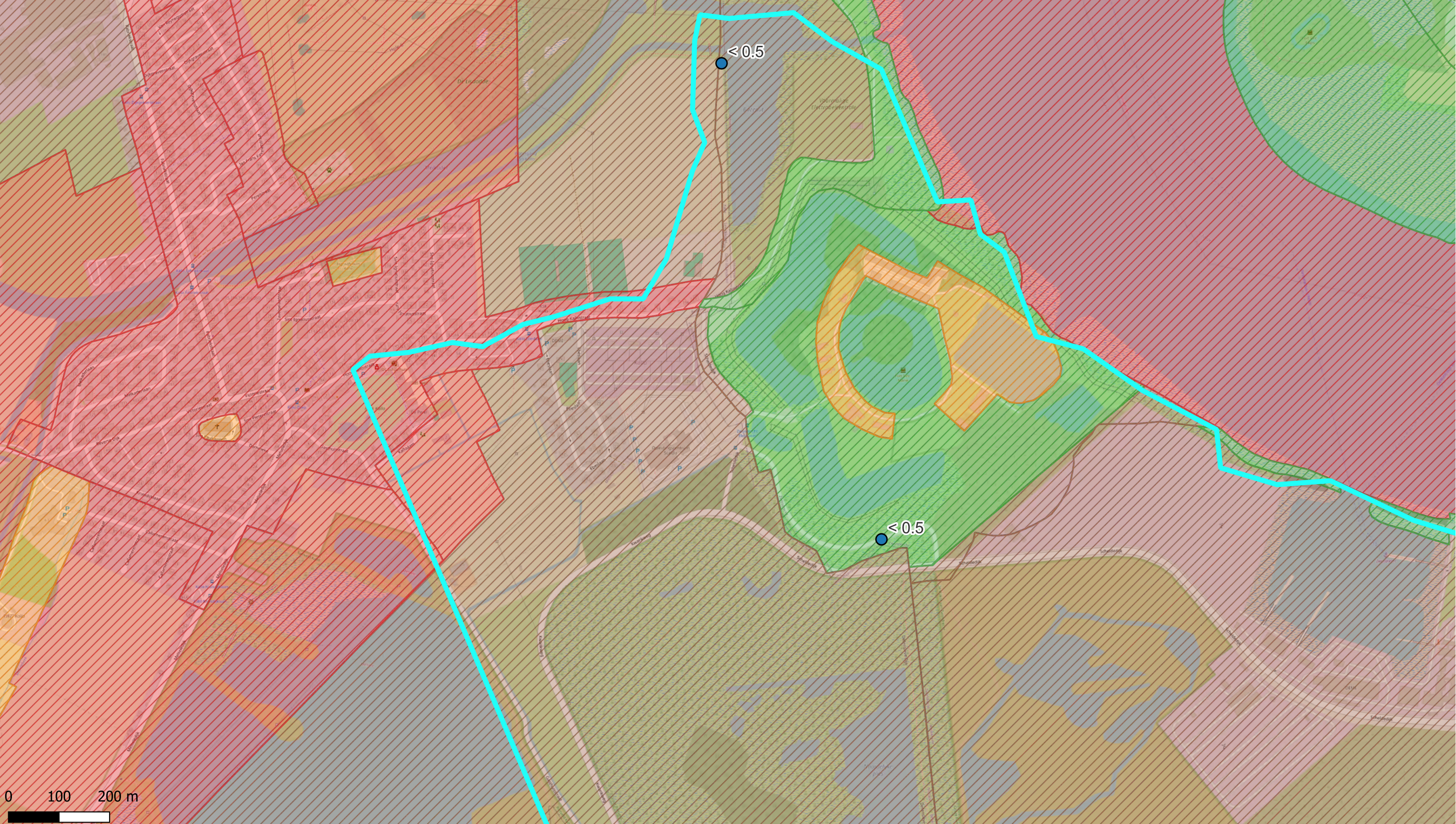
Titel: Beschrijvend bodemonderzoek - 3M site en omgeving.

Data range:  
01/01/2017 - 1/11/2023

Beschrijving:  
Concentraties in het vaste deel van de aarde - µg/kg ds  
PFOA 0,5-1 m-mv  
De maximale concentratie uit het interval is weergegeven.

© OpenStreetMap-contributors





Deelzones projectgebied

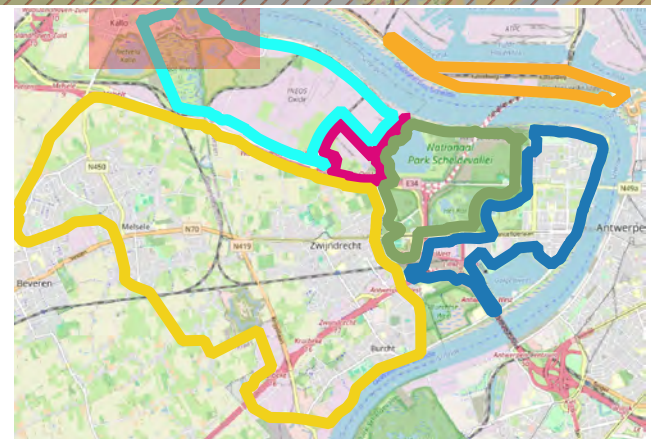
- 3M-site
- Industriezone
- Natuurgebieden
- Gebied ten zuiden van E34
- Linkeroever
- Rechteroever

Landuse

- Type I - Natural
- Type II - Agricultural
- Type III - Urban
- Type IV - Recreational
- Type V - Industrial

PFOA (0,5-1 m-mv - µg/kg ds)

- < 3 (RW)
- 3 - 4,3 (BSN I, II, III)
- 4,3 - 89 (BSN III)
- 89 - 643 (BSN IV, V)
- >643



ERM N.V.  
 Kantersteen 47  
 1000 Brussel  
 Tel.: +32 2 550 02 80  
 Fax.: +32 2 287 36 79



Schaal:  
 1:6853,75

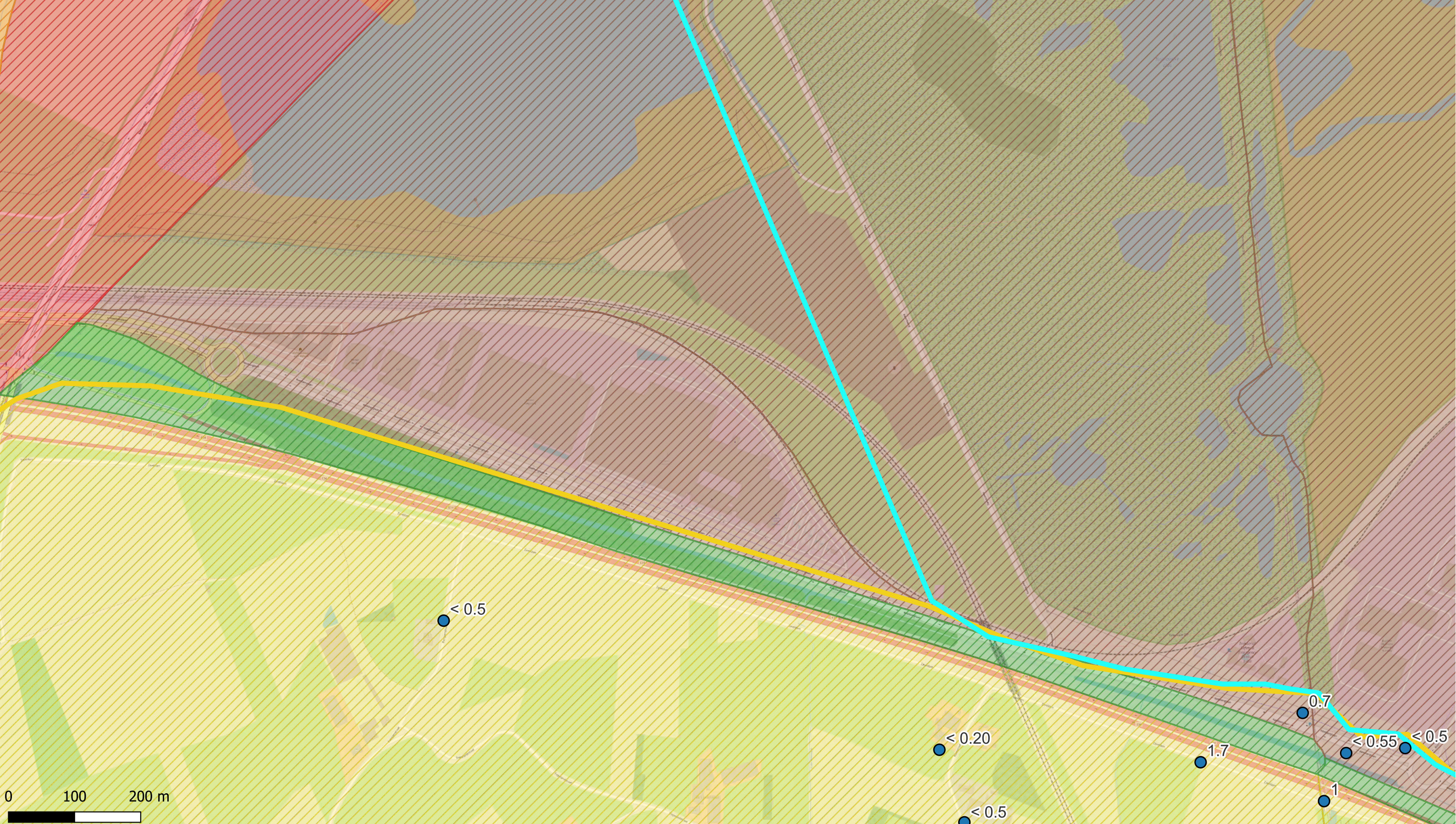
Figuur

Data range:  
 01/01/2017 - 1/11/2023







Titel: Beschrijvend bodemonderzoek - 3M site en omgeving.

Beschrijving:  
 Concentraties in het vaste deel van de aarde - µg/kg ds  
 PFOA 0,5-1 m-mv  
 De maximale concentratie uit het interval is weergegeven.






© OpenStreetMap-contributors








Deelzones projectgebied

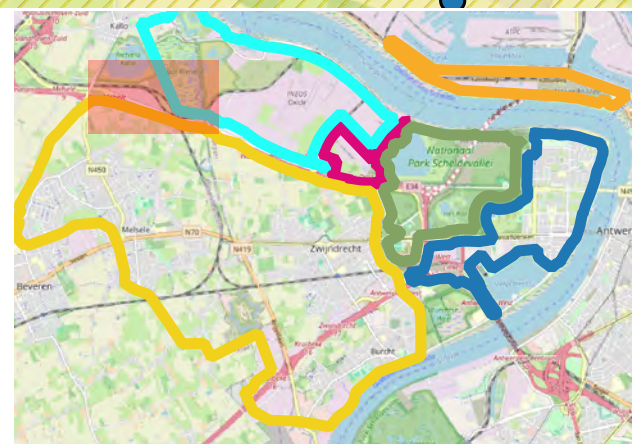
-  3M-site
-  Industriezone
-  Natuurgebieden
-  Gebied ten zuiden van E34
-  Linkeroever
-  Rechteroever

Landuse

-  Type I - Natural
-  Type II - Agricultural
-  Type III - Urban
-  Type IV - Recreational
-  Type V - Industrial

PFOA (0,5-1 m-mv -  $\mu\text{g}/\text{kg ds}$ )

-  < 3 (RW)
-  3 - 4,3 (BSN I, II, III)
-  4,3 - 89 (BSN III)
-  89 - 643 (BSN IV, V)
-  > 643



ERM N.V.

Kantersteen 47  
1000 Brussel  
Tel.: +32 2 550 02 80  
Fax.: +32 2 287 36 79



ERM

Schaal:

1:5241,09

Figuur

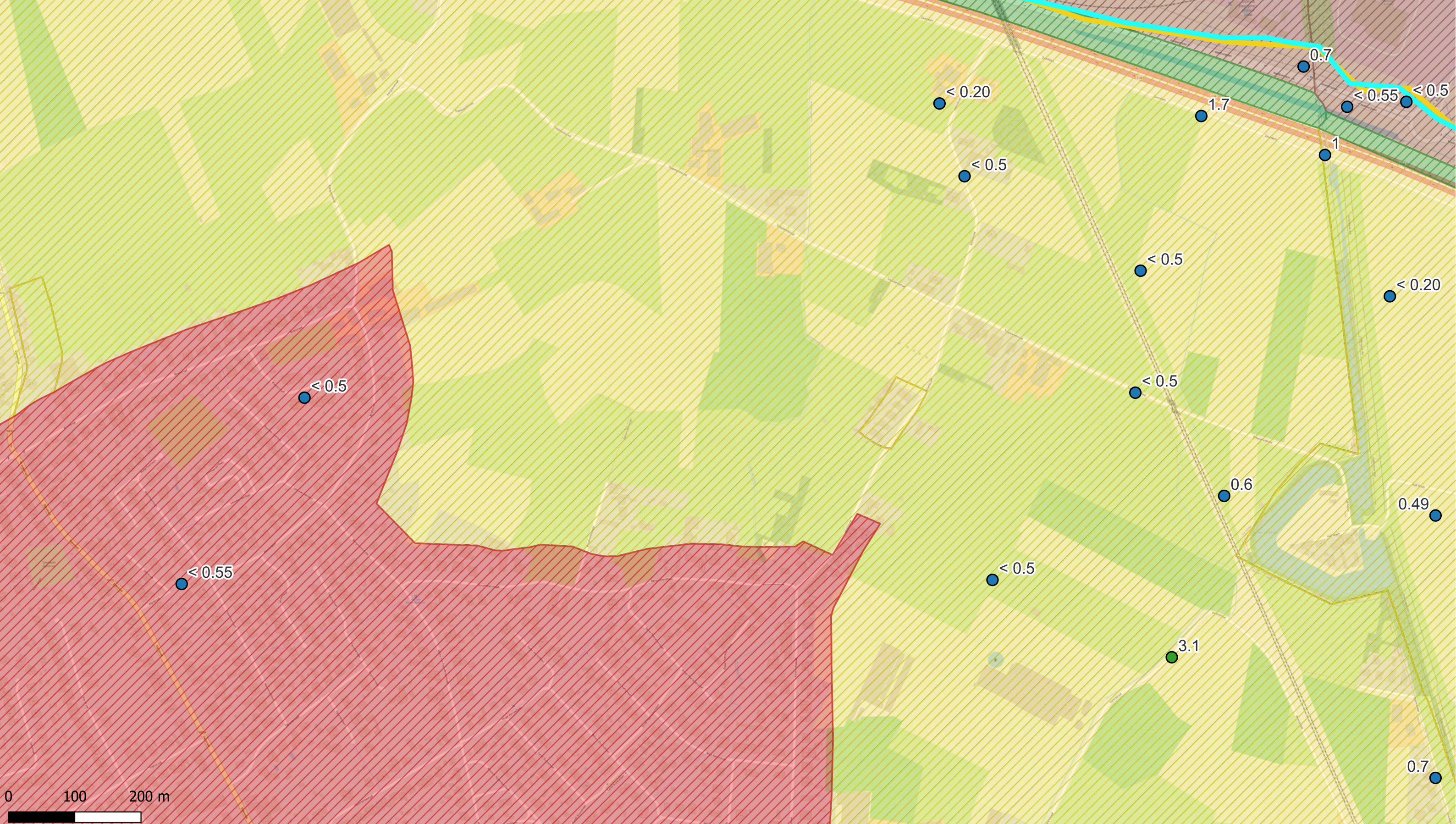
Titel: Beschrijvend bodemonderzoek - 3M site en omgeving.

Data range:

01/01/2017 - 1/11/2023

Beschrijving:  
Concentraties in het vaste deel van de aarde -  $\mu\text{g}/\text{kg ds}$   
PFOA 0,5-1 m-mv  
De maximale concentratie uit het interval is weergegeven.

© OpenStreetMap-contributors



Deelzones projectgebied

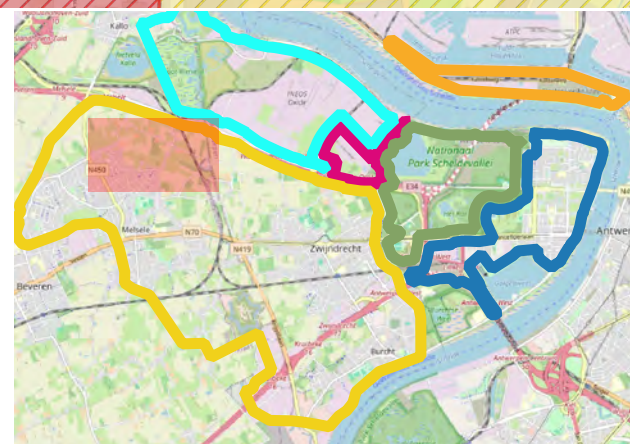
- 3M-site
- Industriezone
- Natuurgebieden
- Gebied ten zuiden van E34
- Linkeroever
- Rechteroever

Landuse

- Type I - Natural
- Type II - Agricultural
- Type III - Urban
- Type IV - Recreational
- Type V - Industrial

PFOA (0,5-1 m-mv -  $\mu\text{g}/\text{kg ds}$ )

- <math>< 3</math> (RW)
- 3 - 4,3 (BSN I, II, III)
- 4,3 - 89 (BSN III)
- 89 - 643 (BSN IV, V)
- >643



ERM N.V.

Kantersteen 47  
1000 Brussel  
Tel.: +32 2 550 02 80  
Fax.: +32 2 287 36 79



Schaal: 1:5229,63

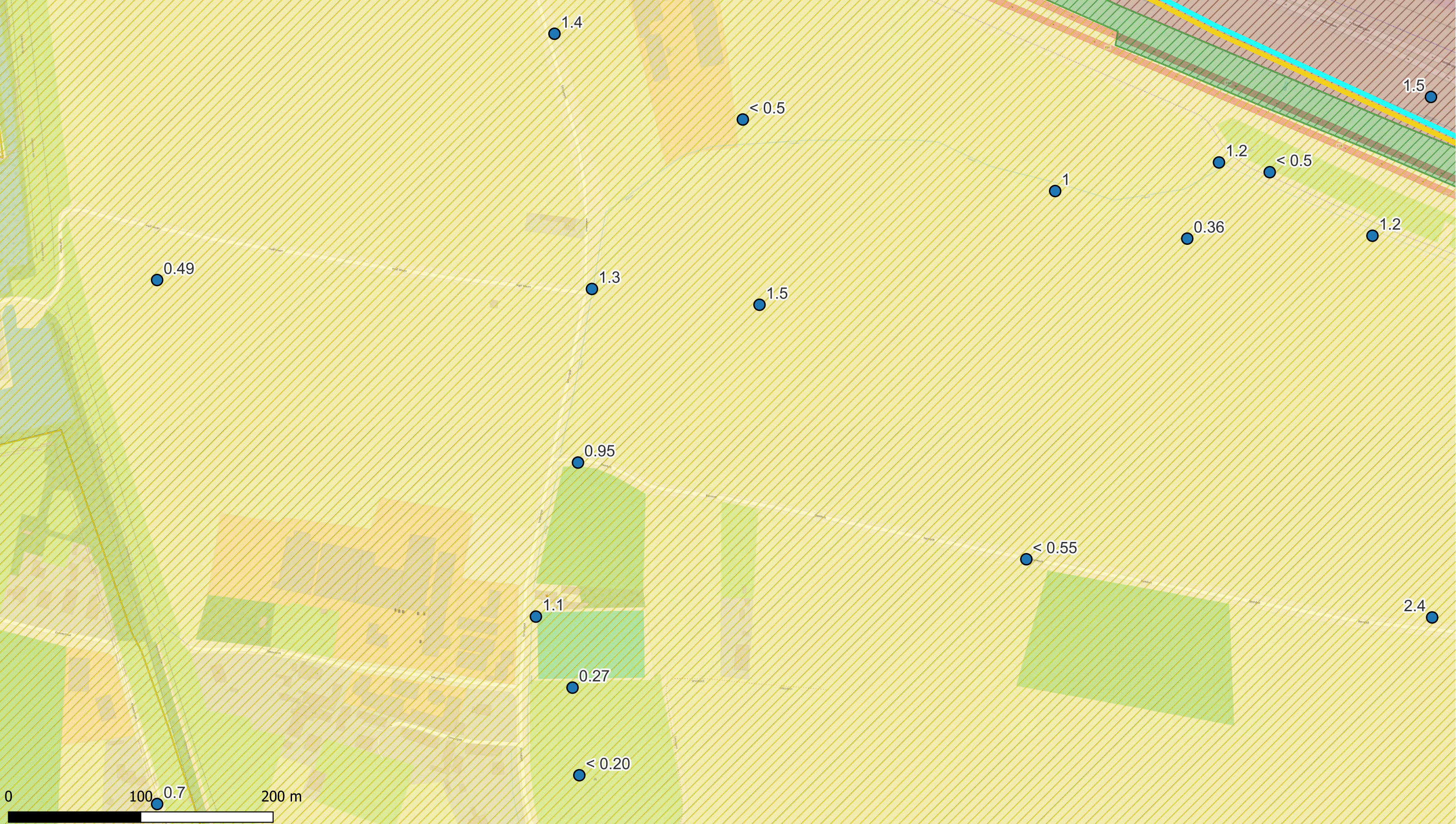
Figuur

Data range: 01/01/2017 - 1/11/2023

Titel: Beschrijvend bodemonderzoek - 3M site en omgeving.

Beschrijving:  
Concentraties in het vaste deel van de aarde -  $\mu\text{g}/\text{kg ds}$   
PFOA 0,5-1 m-mv  
De maximale concentratie uit het interval is weergegeven.

© OpenStreetMap-contributors



Deelzones projectgebied

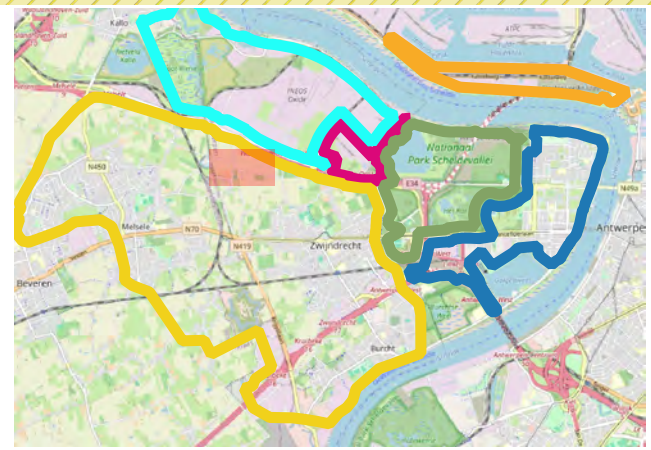
- 3M-site
- Industriezone
- Natuurgebieden
- Gebied ten zuiden van E34
- Linkeroever
- Rechteroever

Landuse

- Type I - Natural
- Type II - Agricultural
- Type III - Urban
- Type IV - Recreational
- Type V - Industrial

PFOA (0,5-1 m-mv - µg/kg ds)

- < 3 (RW)
- 3 - 4,3 (BSN I, II, III)
- 4,3 - 89 (BSN III)
- 89 - 643 (BSN IV, V)
- >643



**ERM N.V.**  
 Kantersteen 47  
 1000 Brussel  
 Tel.: +32 2 550 02 80  
 Fax.: +32 2 287 36 79



Schaal: 1:2619,05

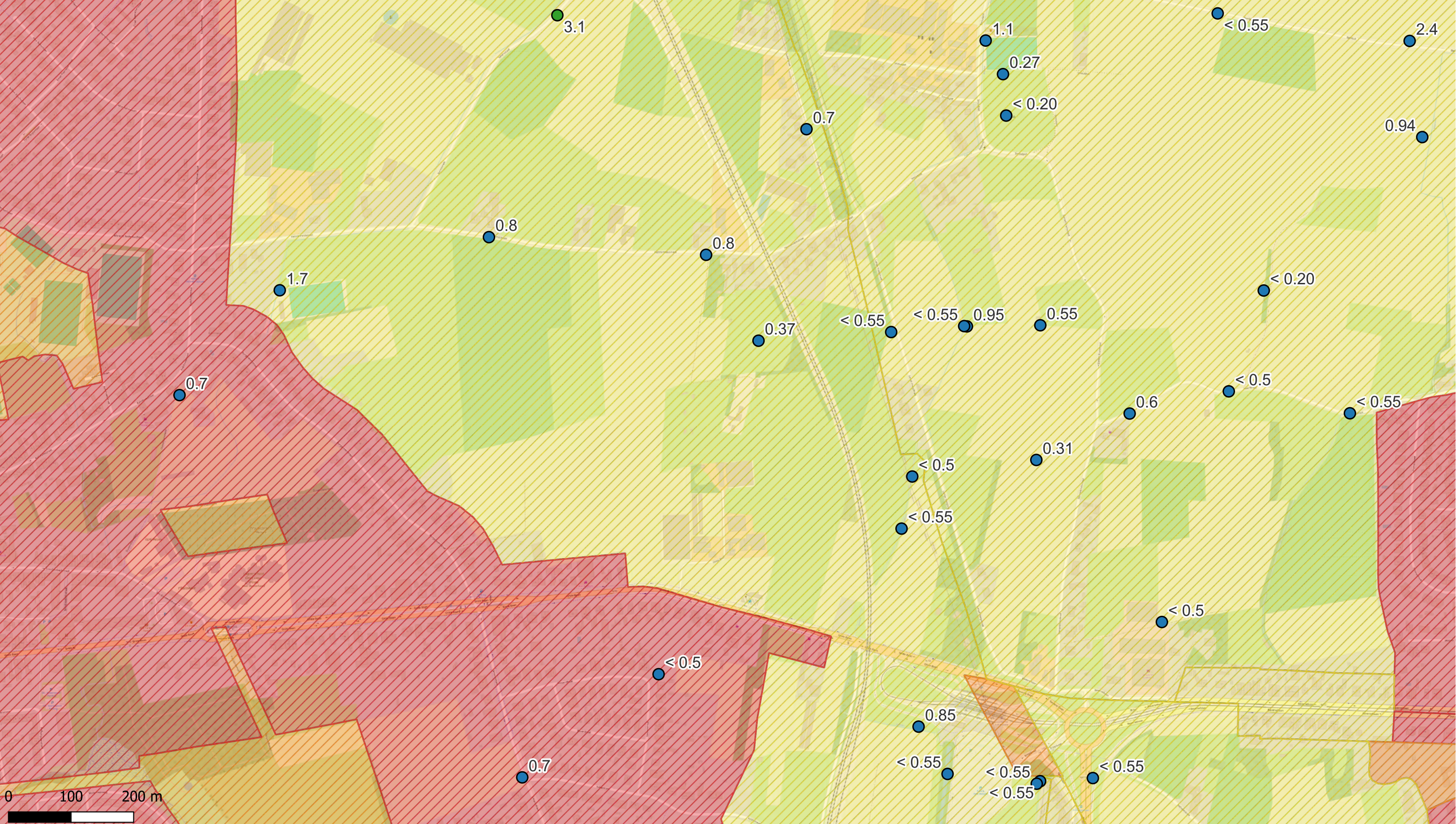
Figuur

Data range: 01/01/2017 - 1/11/2023

Titel: Beschrijvend bodemonderzoek - 3M site en omgeving.

Beschrijving:  
 Concentraties in het vaste deel van de aarde - µg/kg ds  
 PFOA 0,5-1 m-mv  
 De maximale concentratie uit het interval is weergegeven.

© OpenStreetMap-contributors



Deelzones projectgebied

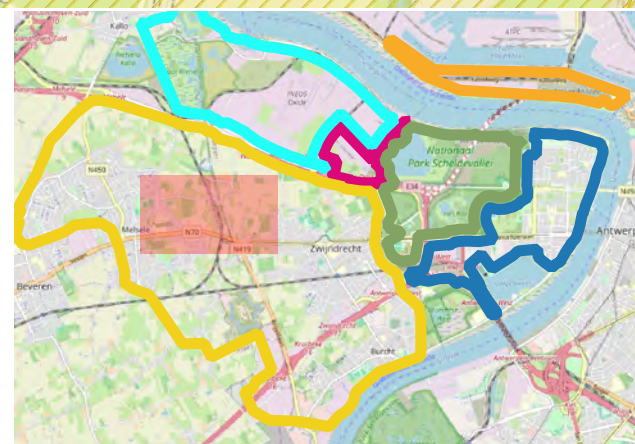
- 3M-site
- Industriezone
- Natuurgebieden
- Gebied ten zuiden van E34
- Linkeroever
- Rechteroever

Landuse

- Type I - Natural
- Type II - Agricultural
- Type III - Urban
- Type IV - Recreational
- Type V - Industrial

PFOA (0,5-1 m-mv - µg/kg ds)

- < 3 (RW)
- 3 - 4,3 (BSN I, II, III)
- 4,3 - 89 (BSN III)
- 89 - 643 (BSN IV, V)
- >643



ERM N.V.

Kantersteen 47  
1000 Brussel  
Tel.: +32 2 550 02 80  
Fax.: +32 2 287 36 79



Schaal:

1:5536,4

Figuur

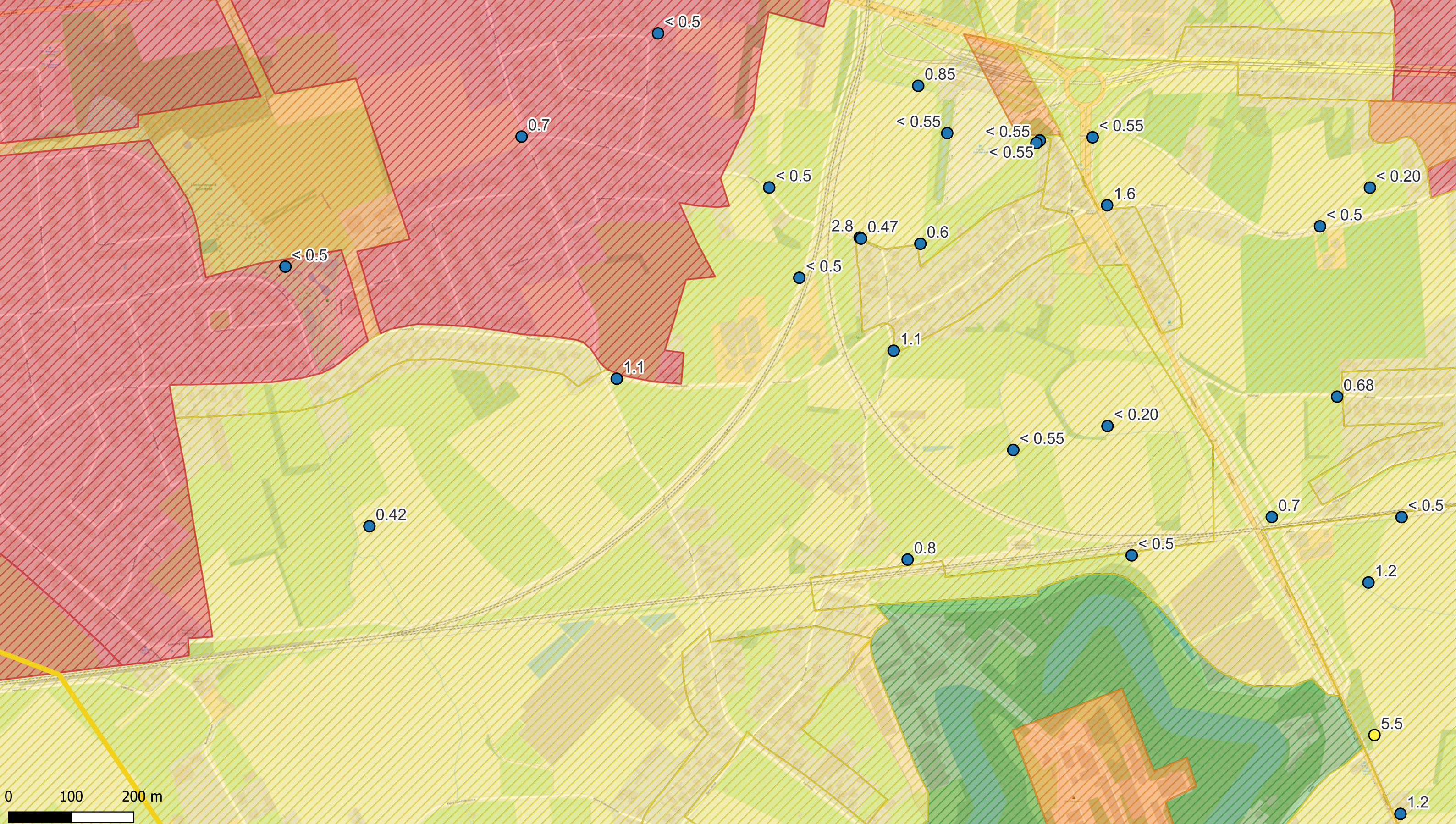
Data range:

01/01/2017 - 1/11/2023

Titel: Beschrijvend bodemonderzoek - 3M site en omgeving.

Beschrijving:  
Concentraties in het vaste deel van de aarde - µg/kg ds  
PFOA 0,5-1 m-mv  
De maximale concentratie uit het interval is weergegeven.

© OpenStreetMap-contributors



Deelzones projectgebied

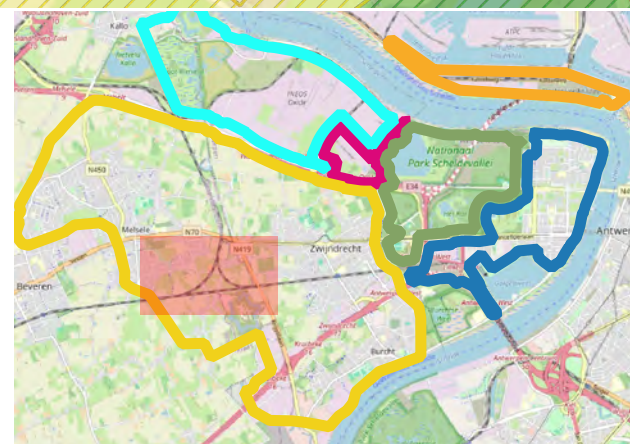
- 3M-site
- Industriezone
- Natuurgebieden
- Gebied ten zuiden van E34
- Linkeroever
- Rechteroever

Landuse

- Type I - Natural
- Type II - Agricultural
- Type III - Urban
- Type IV - Recreational
- Type V - Industrial

PFOA (0,5-1 m-mv - µg/kg ds)

- < 3 (RW)
- 3 - 4,3 (BSN I, II, III)
- 4,3 - 89 (BSN III)
- 89 - 643 (BSN IV, V)
- >643



ERM N.V.

Kantersteen 47  
1000 Brussel  
Tel.: +32 2 550 02 80  
Fax.: +32 2 287 36 79



Schaal:

1:5532,1

Figuur

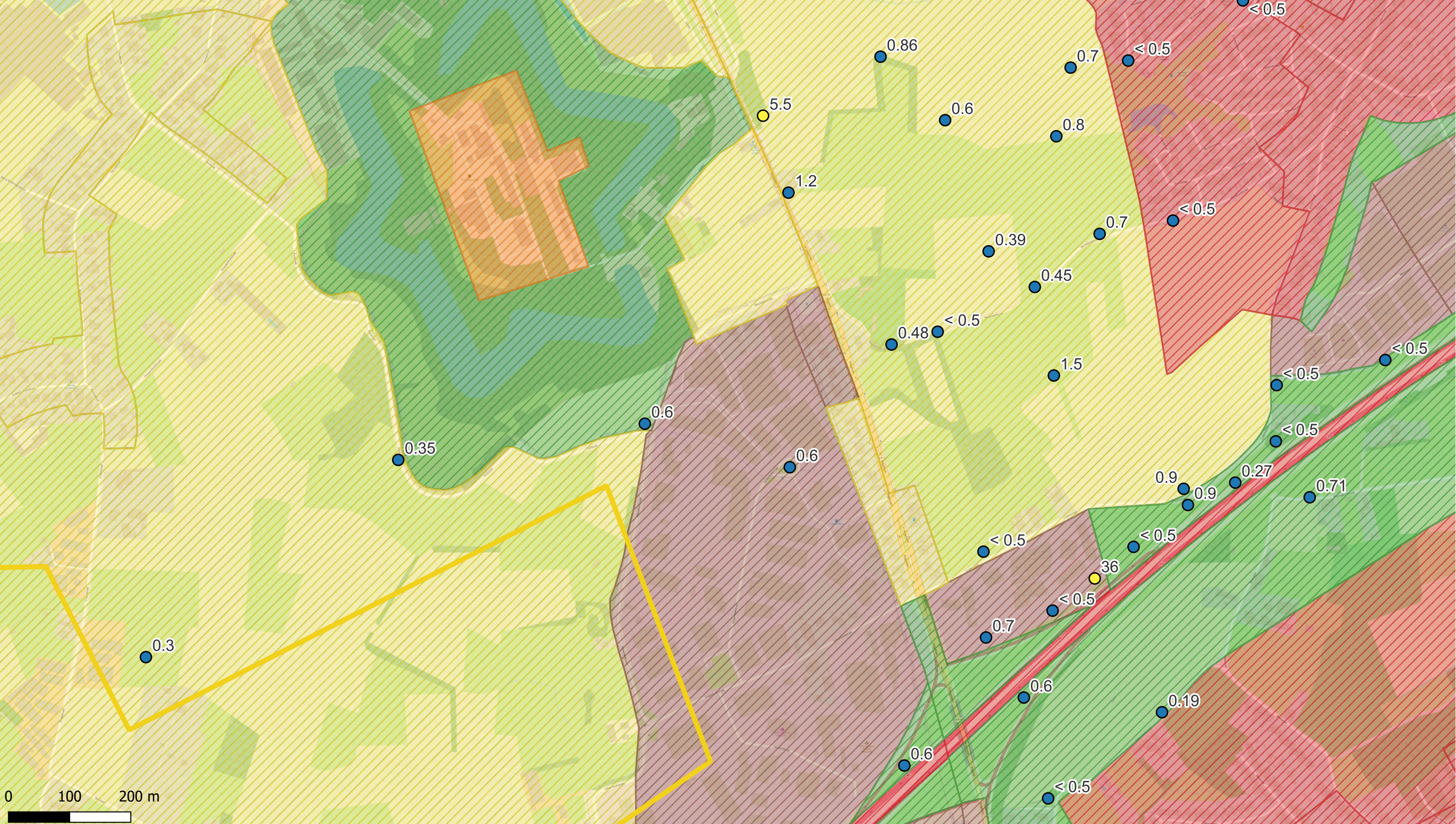
Data range:

01/01/2017 - 1/11/2023

Titel: Beschrijvend bodemonderzoek - 3M site en omgeving.

Beschrijving:  
Concentraties in het vaste deel van de aarde - µg/kg ds  
PFOA 0,5-1 m-mv  
De maximale concentratie uit het interval is weergegeven.

© OpenStreetMap-contributors



Deelzones projectgebied

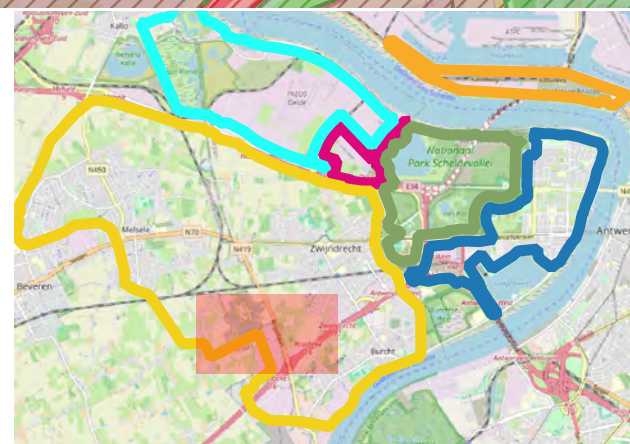
- 3M-site
- Industriezone
- Natuurgebieden
- Gebied ten zuiden van E34
- Linkeroever
- Rechteroever

Landuse

- Type I - Natural
- Type II - Agricultural
- Type III - Urban
- Type IV - Recreational
- Type V - Industrial

PFOA (0,5-1 m-mv -  $\mu\text{g}/\text{kg ds}$ )

- < 3 (RW)
- 3 - 4,3 (BSN I, II, III)
- 4,3 - 89 (BSN III)
- 89 - 643 (BSN IV, V)
- > 643



ERM N.V.

Kantersteen 47  
1000 Brussel  
Tel.: +32 2 550 02 80  
Fax.: +32 2 287 36 79



Schaal: 1:5665,48

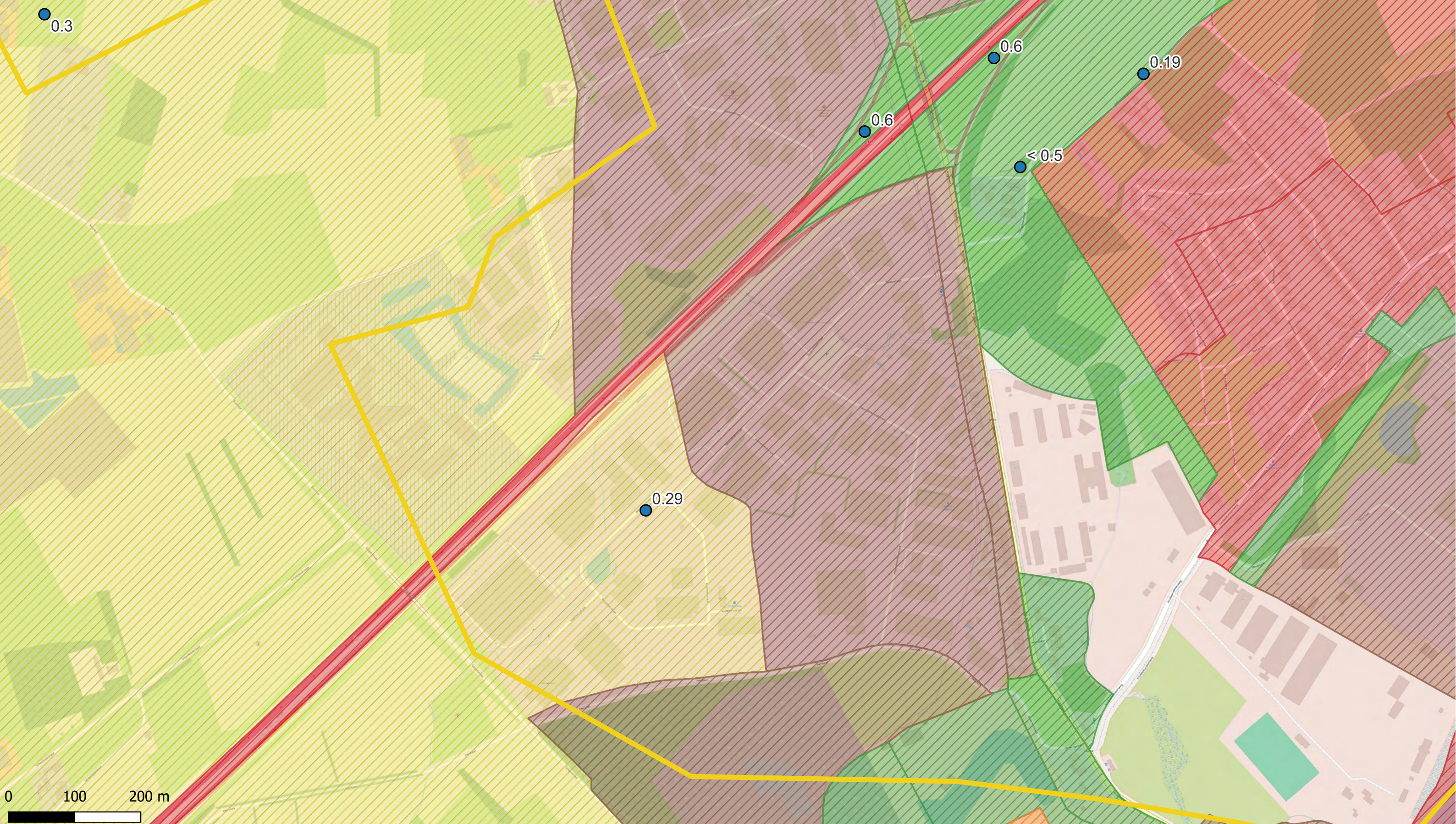
Figuur

Data range: 01/01/2017 - 1/11/2023

Titel: Beschrijvend bodemonderzoek - 3M site en omgeving.

Beschrijving:  
Concentraties in het vaste deel van de aarde -  $\mu\text{g}/\text{kg ds}$   
PFOA 0,5-1 m-mv  
De maximale concentratie uit het interval is weergegeven.

© OpenStreetMap-contributors



Deelzones projectgebied

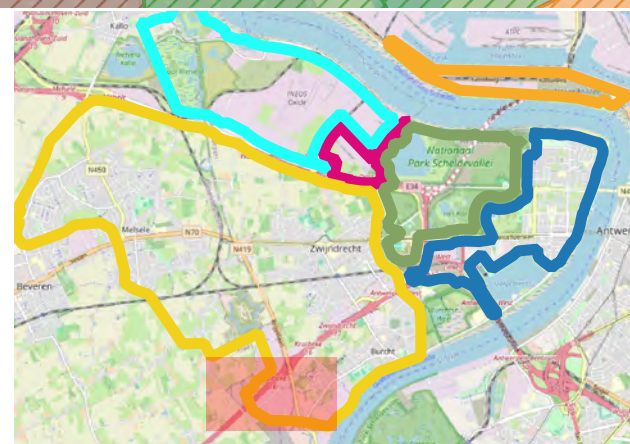
- 3M-site
- Industriezone
- Natuurgebieden
- Gebied ten zuiden van E34
- Linkeroever
- Rechteroever

Landuse

- Type I - Natural
- Type II - Agricultural
- Type III - Urban
- Type IV - Recreational
- Type V - Industrial

PFOA (0,5-1 m-mv - µg/kg ds)

- < 3 (RW)
- 3 - 4,3 (BSN I, II, III)
- 4,3 - 89 (BSN III)
- 89 - 643 (BSN IV, V)
- >643



ERM N.V.

Kantersteen 47  
1000 Brussel  
Tel.: +32 2 550 02 80  
Fax.: +32 2 287 36 79



Schaal:

1:5238,1

Figuur

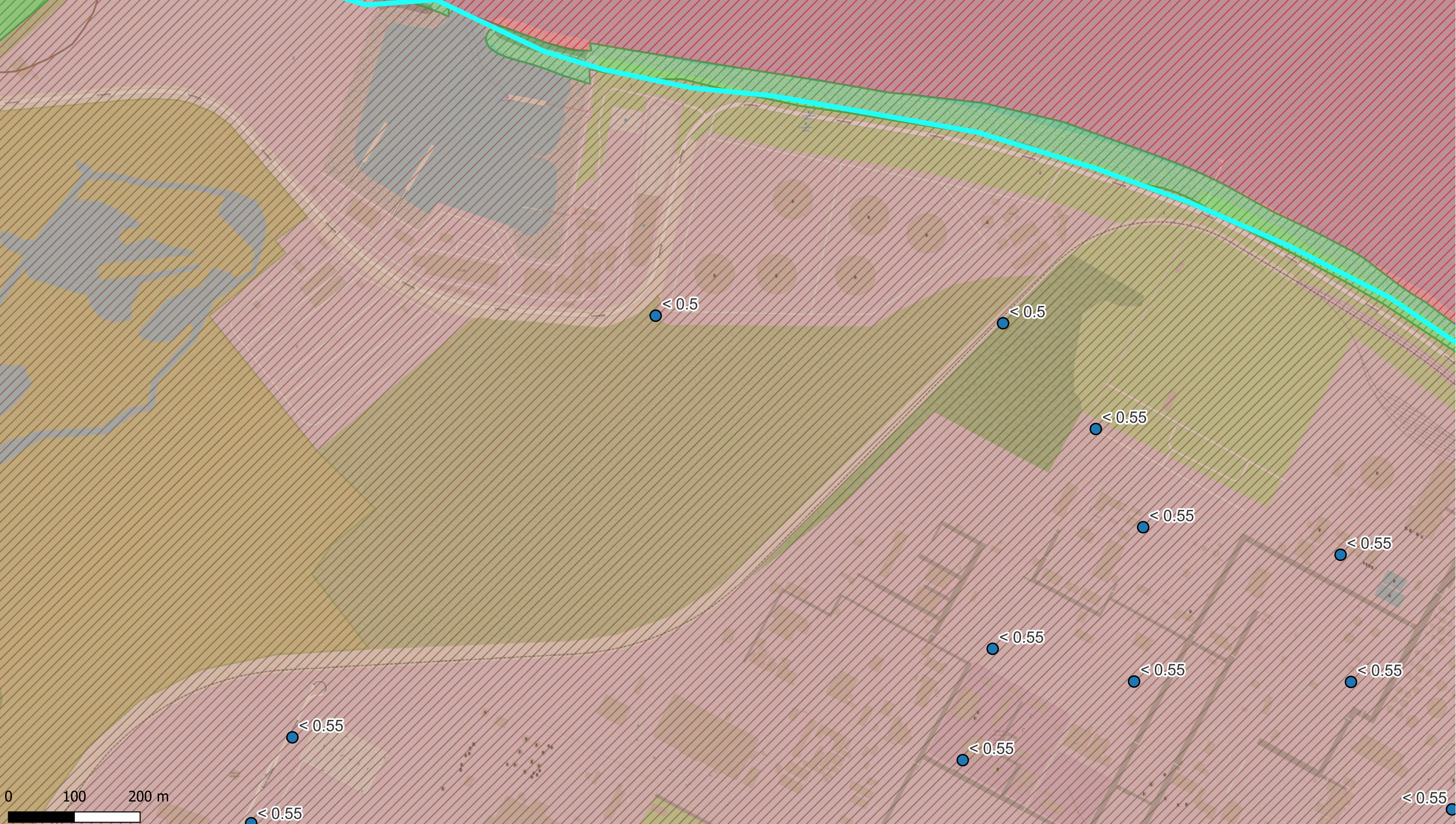
Data range:  
01/01/2017 - 1/11/2023

Titel: Beschrijvend bodemonderzoek - 3M site en omgeving.

Beschrijving:  
Concentraties in het vaste deel van de aarde - µg/kg ds  
PFOA 0,5-1 m-mv  
De maximale concentratie uit het interval is weergegeven.

© OpenStreetMap-contributors





Deelzones projectgebied

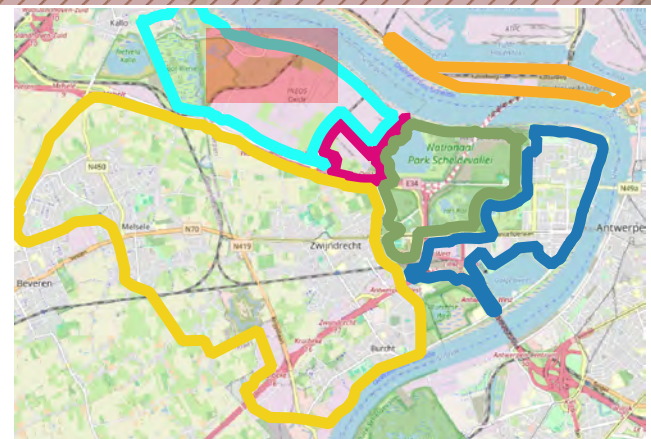
- 3M-site
- Industriezone
- Natuurgebieden
- Gebied ten zuiden van E34
- Linkeroever
- Rechteroever

Landuse

- Type I - Natural
- Type II - Agricultural
- Type III - Urban
- Type IV - Recreational
- Type V - Industrial

PFOA (0,5-1 m-mv - µg/kg ds)

- < 3 (RW)
- 3 - 4,3 (BSN I, II, III)
- 4,3 - 89 (BSN III)
- 89 - 643 (BSN IV, V)
- >643



ERM N.V.  
 Kantersteen 47  
 1000 Brussel  
 Tel.: +32 2 550 02 80  
 Fax.: +32 2 287 36 79



Schaal:

1:5264,57

Figuur

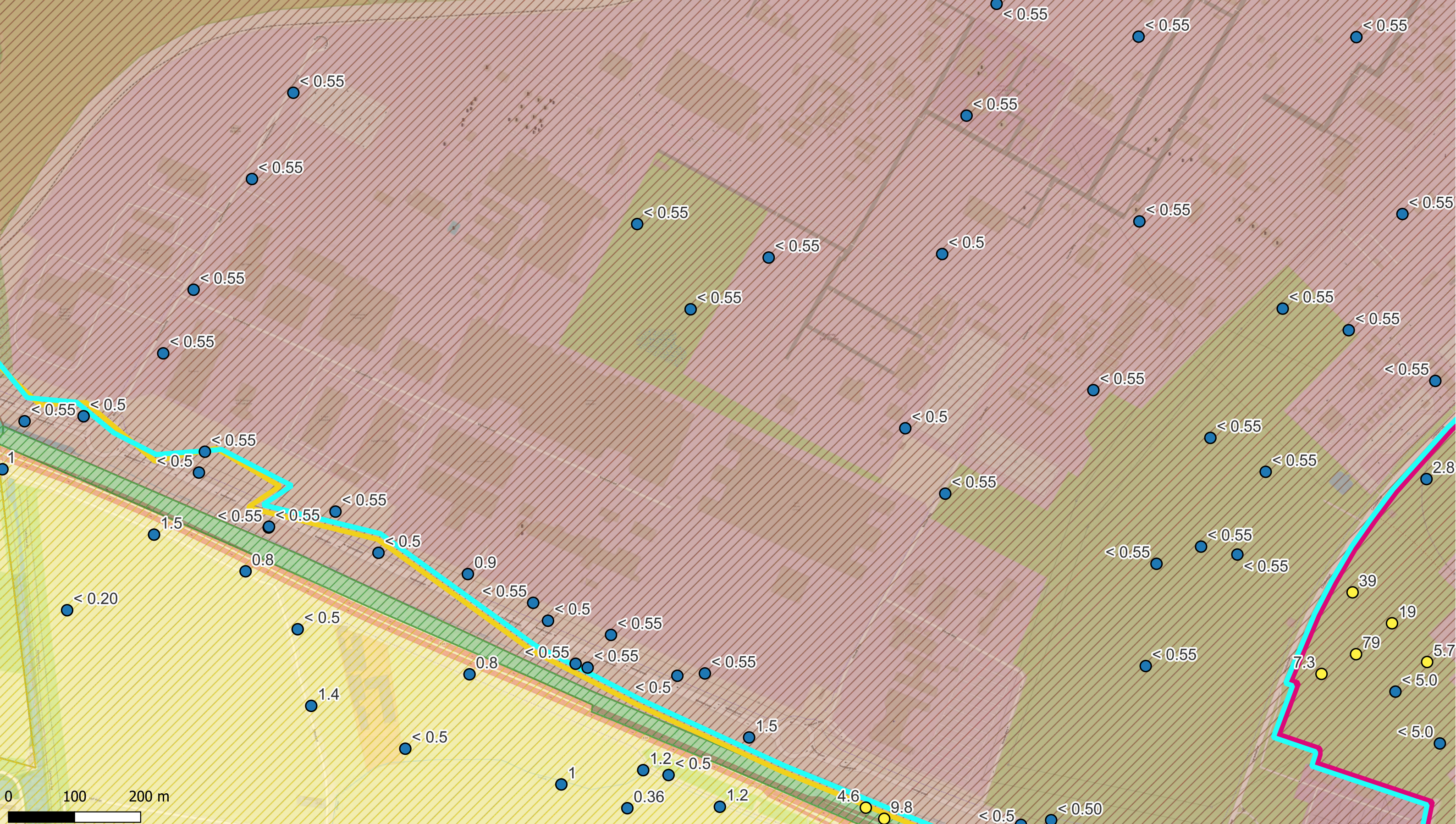
Titel: Beschrijvend bodemonderzoek - 3M site en omgeving.

Beschrijving:  
 Concentraties in het vaste deel van de aarde - µg/kg ds  
 PFOA 0,5-1 m-mv  
 De maximale concentratie uit het interval is weergegeven.

Data range:

01/01/2017 - 1/11/2023

© OpenStreetMap-contributors



Deelzones projectgebied

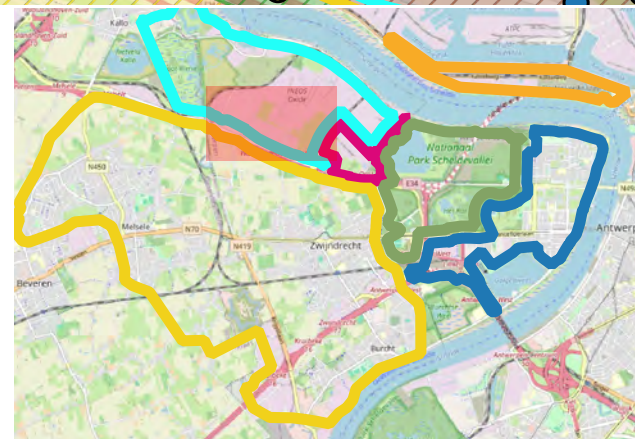
- 3M-site
- Industriezone
- Natuurgebieden
- Gebied ten zuiden van E34
- Linkeroever
- Rechteroever

Landuse

- Type I - Natural
- Type II - Agricultural
- Type III - Urban
- Type IV - Recreational
- Type V - Industrial

PFOA (0,5-1 m-mv - µg/kg ds)

- < 3 (RW)
- 3 - 4,3 (BSN I, II, III)
- 4,3 - 89 (BSN III)
- 89 - 643 (BSN IV, V)
- >643



ERM N.V.  
 Kantersteen 47  
 1000 Brussel  
 Tel.: +32 2 550 02 80  
 Fax.: +32 2 287 36 79



Schaal:  
 1:5242,47

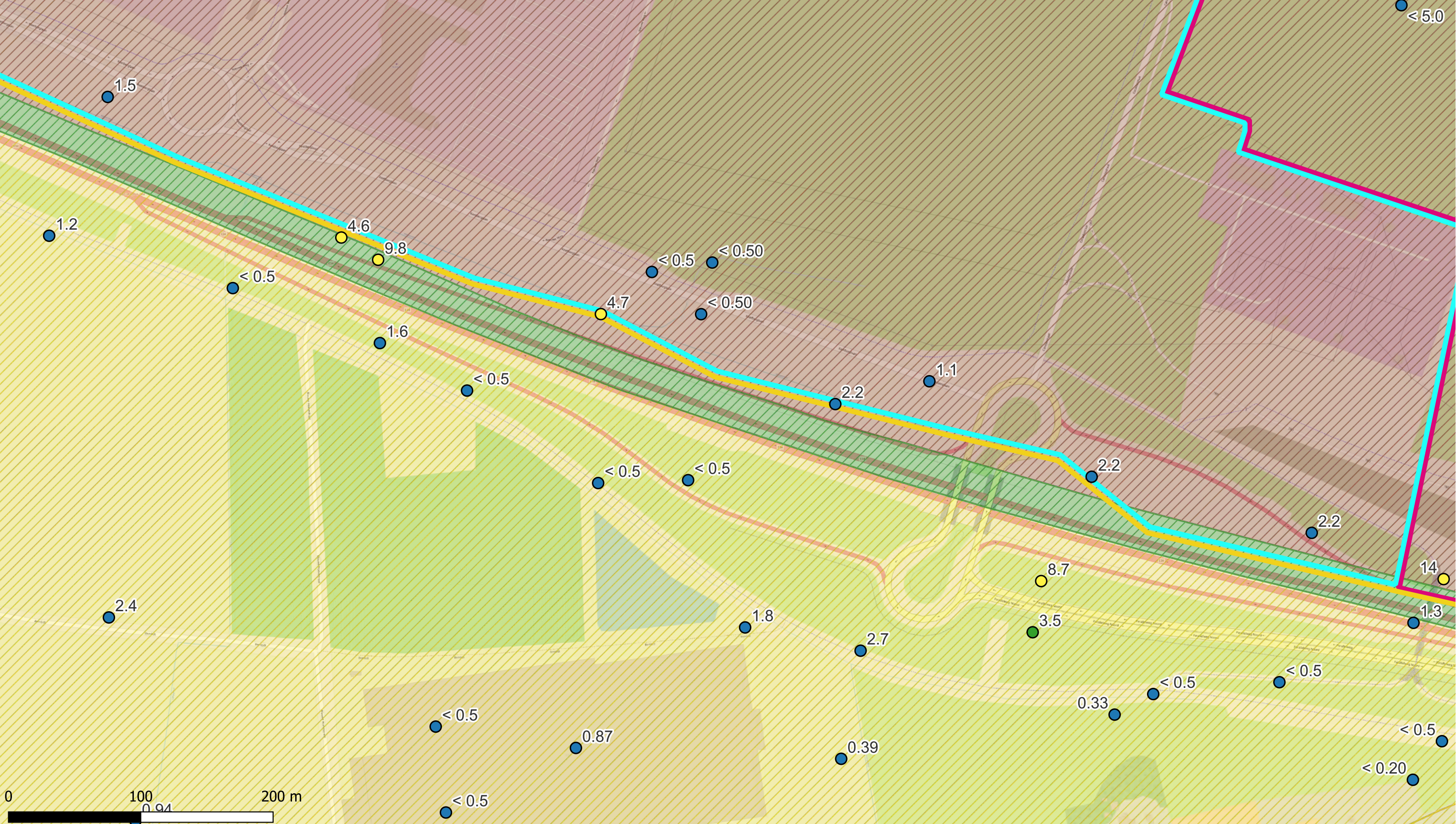
Figuur

Data range:  
 01/01/2017 - 1/11/2023

Titel: Beschrijvend bodemonderzoek - 3M site en omgeving.

Beschrijving:  
 Concentraties in het vaste deel van de aarde - µg/kg ds  
 PFOA 0,5-1 m-mv  
 De maximale concentratie uit het interval is weergegeven.

© OpenStreetMap-contributors



Deelzones projectgebied

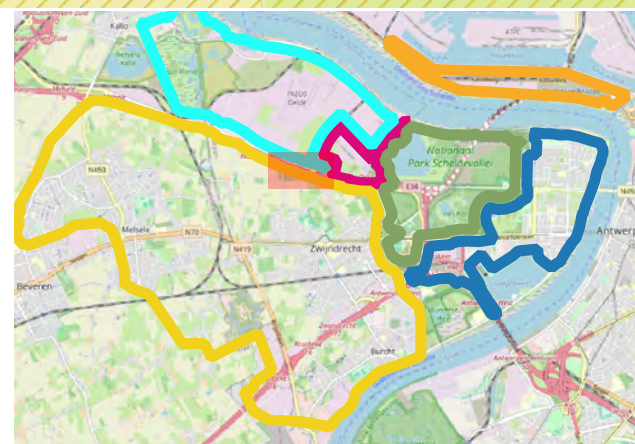
- 3M-site
- Industriezone
- Natuurgebieden
- Gebied ten zuiden van E34
- Linkeroever
- Rechteroever

Landuse

- Type I - Natural
- Type II - Agricultural
- Type III - Urban
- Type IV - Recreational
- Type V - Industrial

PFOA (0,5-1 m-mv - µg/kg ds)

- < 3 (RW)
- 3 - 4,3 (BSN I, II, III)
- 4,3 - 89 (BSN III)
- 89 - 643 (BSN IV, V)
- >643



ERM N.V.

Kantersteen 47  
1000 Brussel  
Tel.: +32 2 550 02 80  
Fax.: +32 2 287 36 79



Schaal: 1:2619,05

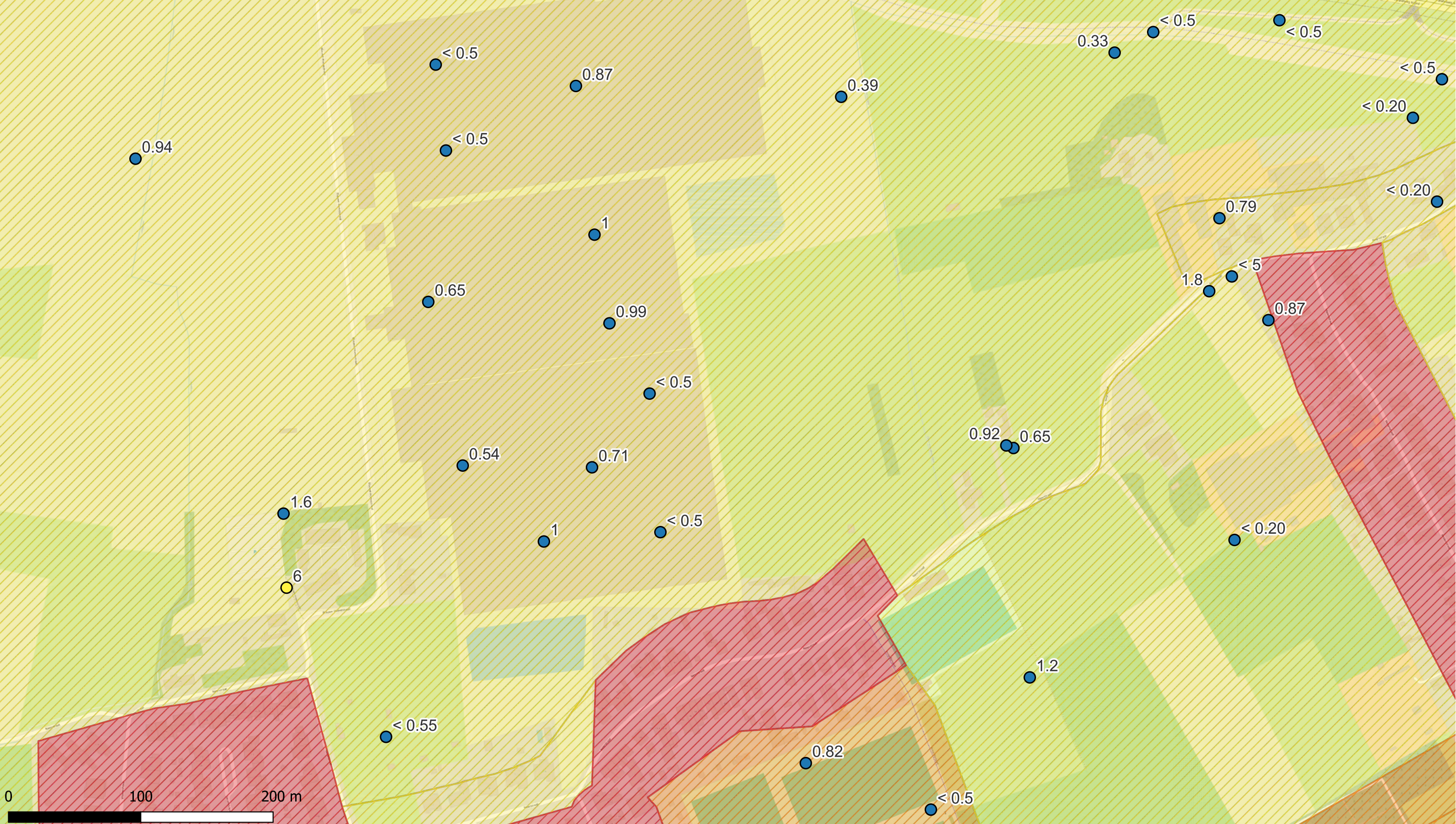
Figuur

Data range: 01/01/2017 - 1/11/2023

Titel: Beschrijvend bodemonderzoek - 3M site en omgeving.

Beschrijving:  
Concentraties in het vaste deel van de aarde - µg/kg ds  
PFOA 0,5-1 m-mv  
De maximale concentratie uit het interval is weergegeven.

© OpenStreetMap-contributors



Deelzones projectgebied

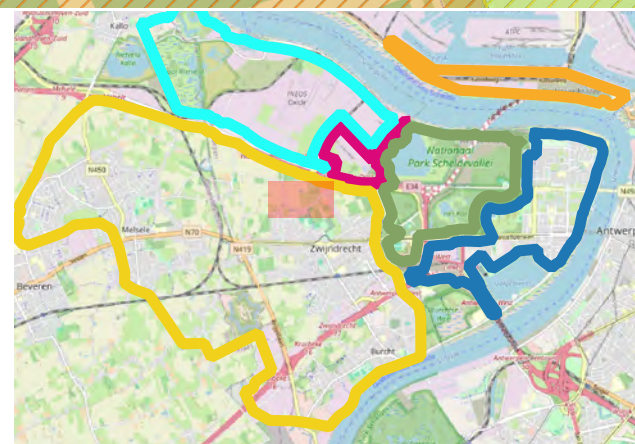
- 3M-site
- Industriezone
- Natuurgebieden
- Gebied ten zuiden van E34
- Linkeroever
- Rechteroever

Landuse

- Type I - Natural
- Type II - Agricultural
- Type III - Urban
- Type IV - Recreational
- Type V - Industrial

PFOA (0,5-1 m-mv - µg/kg ds)

- <math>< 3</math> (RW)
- 3 - 4,3 (BSN I, II, III)
- 4,3 - 89 (BSN III)
- 89 - 643 (BSN IV, V)
- >643



ERM N.V.

Kantersteen 47  
1000 Brussel  
Tel.: +32 2 550 02 80  
Fax.: +32 2 287 36 79



Schaal: 1:2619,05

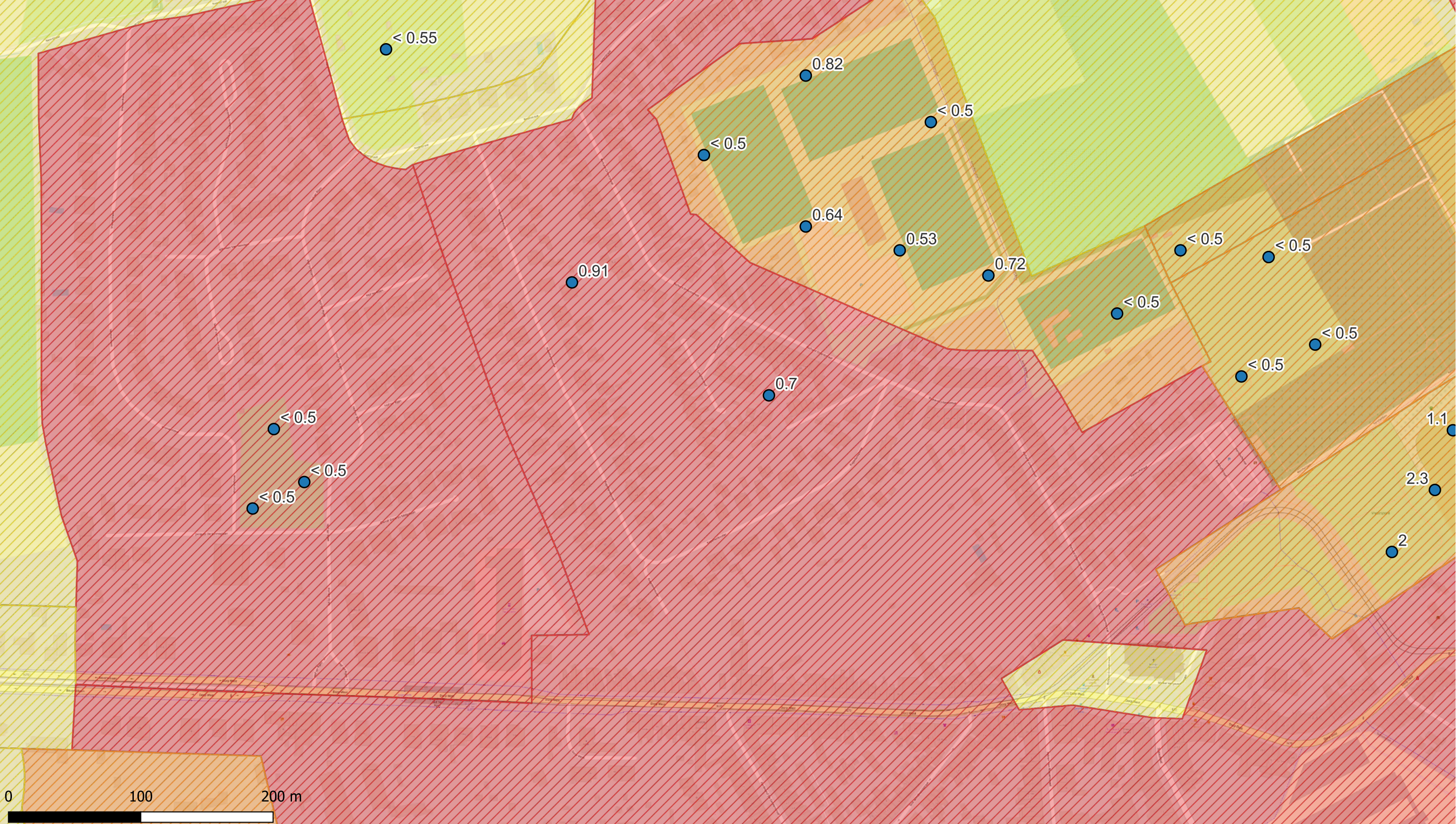
Figuur

Data range: 01/01/2017 - 1/11/2023

Titel: Beschrijvend bodemonderzoek - 3M site en omgeving.

Beschrijving:  
Concentraties in het vaste deel van de aarde - µg/kg ds  
PFOA 0,5-1 m-mv  
De maximale concentratie uit het interval is weergegeven.

© OpenStreetMap-contributors



Deelzones projectgebied

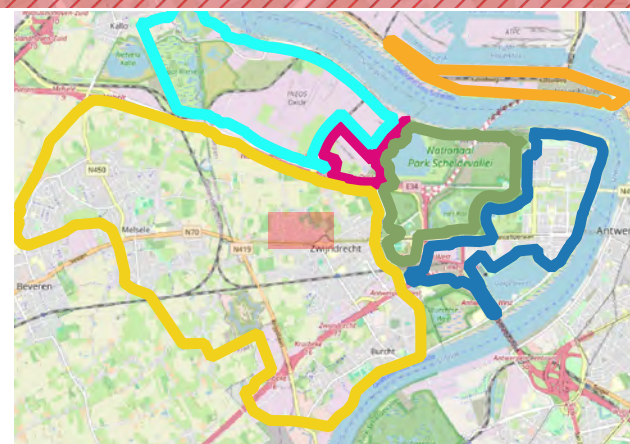
- 3M-site
- Industriezone
- Natuurgebieden
- Gebied ten zuiden van E34
- Linkeroever
- Rechteroever

Landuse

- Type I - Natural
- Type II - Agricultural
- Type III - Urban
- Type IV - Recreational
- Type V - Industrial

PFOA (0,5-1 m-mv -  $\mu\text{g}/\text{kg ds}$ )

- < 3 (RW)
- 3 - 4,3 (BSN I, II, III)
- 4,3 - 89 (BSN III)
- 89 - 643 (BSN IV, V)
- >643



ERM N.V.

Kantersteen 47  
1000 Brussel  
Tel.: +32 2 550 02 80  
Fax.: +32 2 287 36 79



Schaal: 1:2619,14

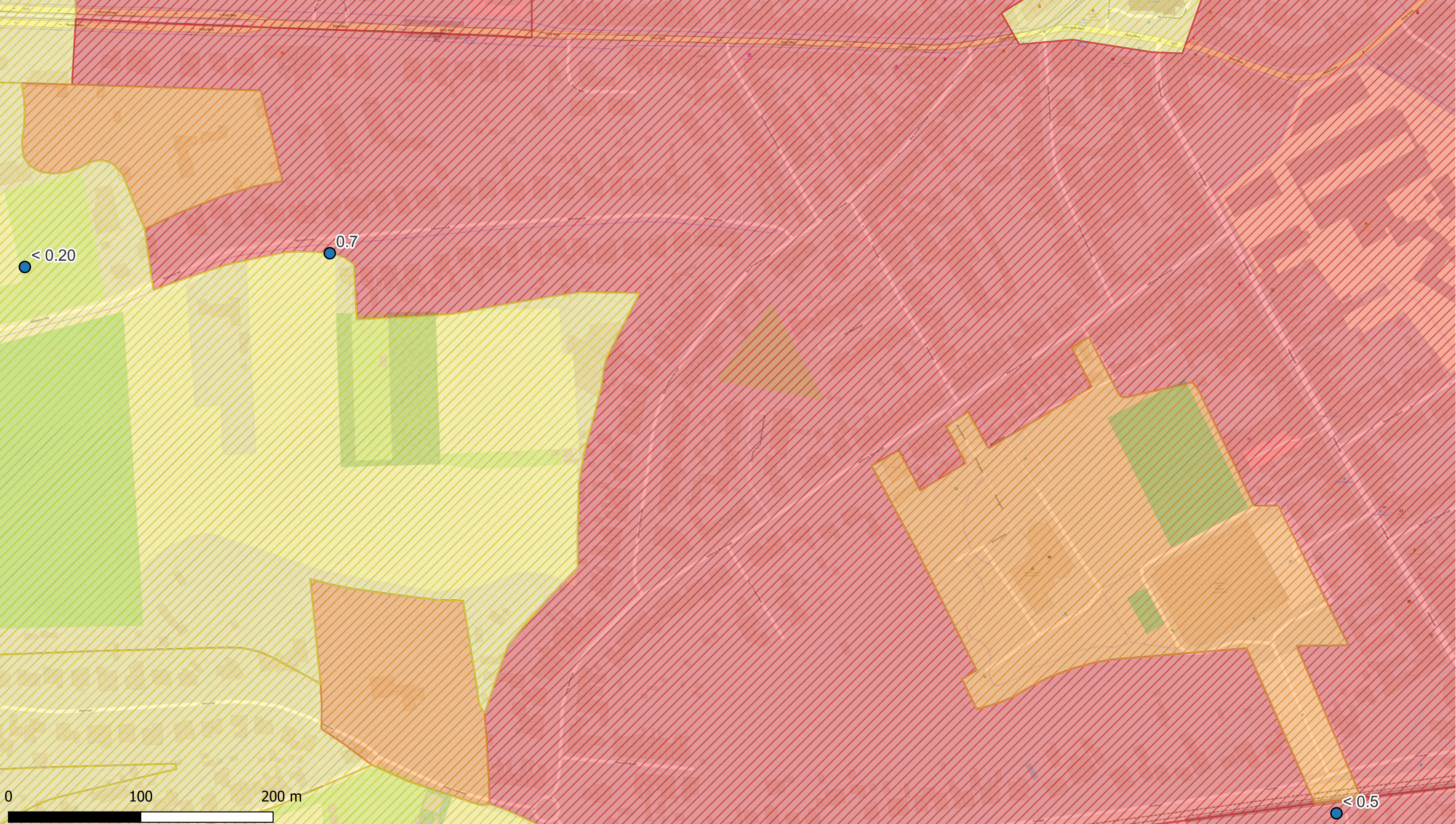
Figuur

Data range: 01/01/2017 - 1/11/2023







Titel: Beschrijvend bodemonderzoek - 3M site en omgeving.

Beschrijving:  
Concentraties in het vaste deel van de aarde -  $\mu\text{g}/\text{kg ds}$   
PFOA 0,5-1 m-mv  
De maximale concentratie uit het interval is weergegeven.






© OpenStreetMap-contributors








Deelzones projectgebied

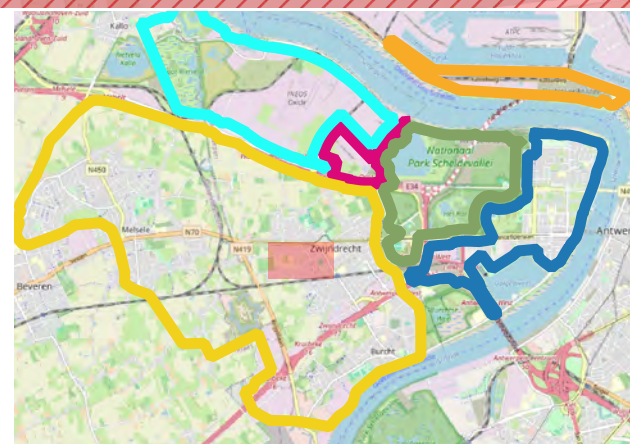
-  3M-site
-  Industriezone
-  Natuurgebieden
-  Gebied ten zuiden van E34
-  Linkeroever
-  Rechteroever

Landuse

-  Type I - Natural
-  Type II - Agricultural
-  Type III - Urban
-  Type IV - Recreational
-  Type V - Industrial

PFOA (0,5-1 m-mv -  $\mu\text{g}/\text{kg ds}$ )

-  < 3 (RW)
-  3 - 4,3 (BSN I, II, III)
-  4,3 - 89 (BSN III)
-  89 - 643 (BSN IV, V)
-  >643



ERM N.V.

Kantersteen 47  
1000 Brussel  
Tel.: +32 2 550 02 80  
Fax.: +32 2 287 36 79



Schaal:

1:2619,05

Figuur

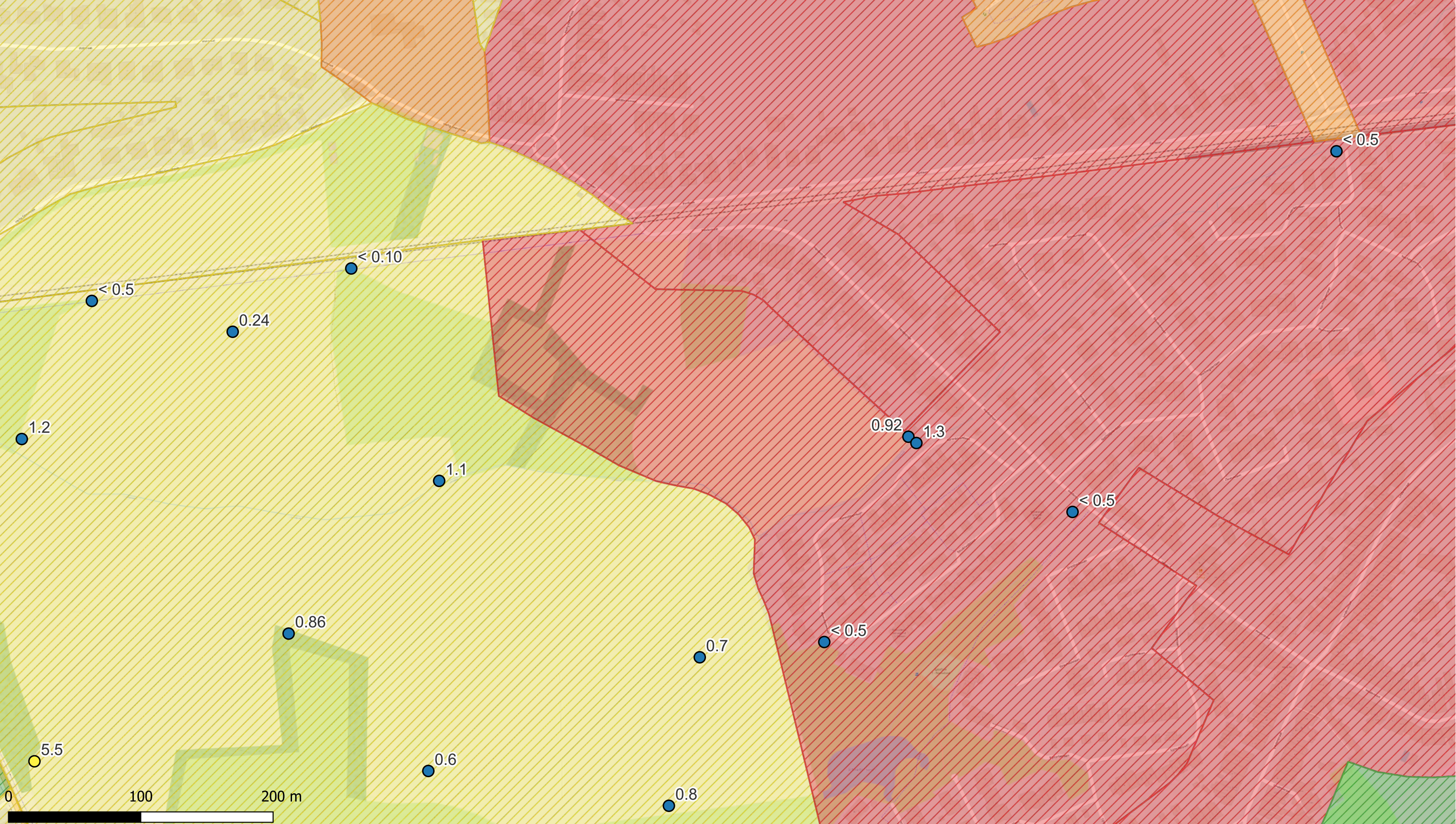
Data range:

01/01/2017 - 1/11/2023

Titel: Beschrijvend bodemonderzoek - 3M site en omgeving.

Beschrijving:  
Concentraties in het vaste deel van de aarde -  $\mu\text{g}/\text{kg ds}$   
PFOA 0,5-1 m-mv  
De maximale concentratie uit het interval is weergegeven.

© OpenStreetMap-contributors



Deelzones projectgebied

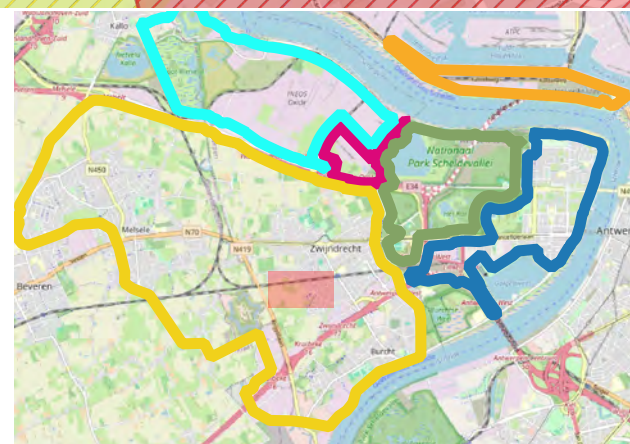
- 3M-site
- Industriezone
- Natuurgebieden
- Gebied ten zuiden van E34
- Linkeroever
- Rechteroever

Landuse

- Type I - Natural
- Type II - Agricultural
- Type III - Urban
- Type IV - Recreational
- Type V - Industrial

PFOA (0,5-1 m-mv - µg/kg ds)

- < 3 (RW)
- 3 - 4,3 (BSN I, II, III)
- 4,3 - 89 (BSN III)
- 89 - 643 (BSN IV, V)
- >643



ERM N.V.

Kantersteen 47  
1000 Brussel  
Tel.: +32 2 550 02 80  
Fax.: +32 2 287 36 79



Schaal: 1:2619,05

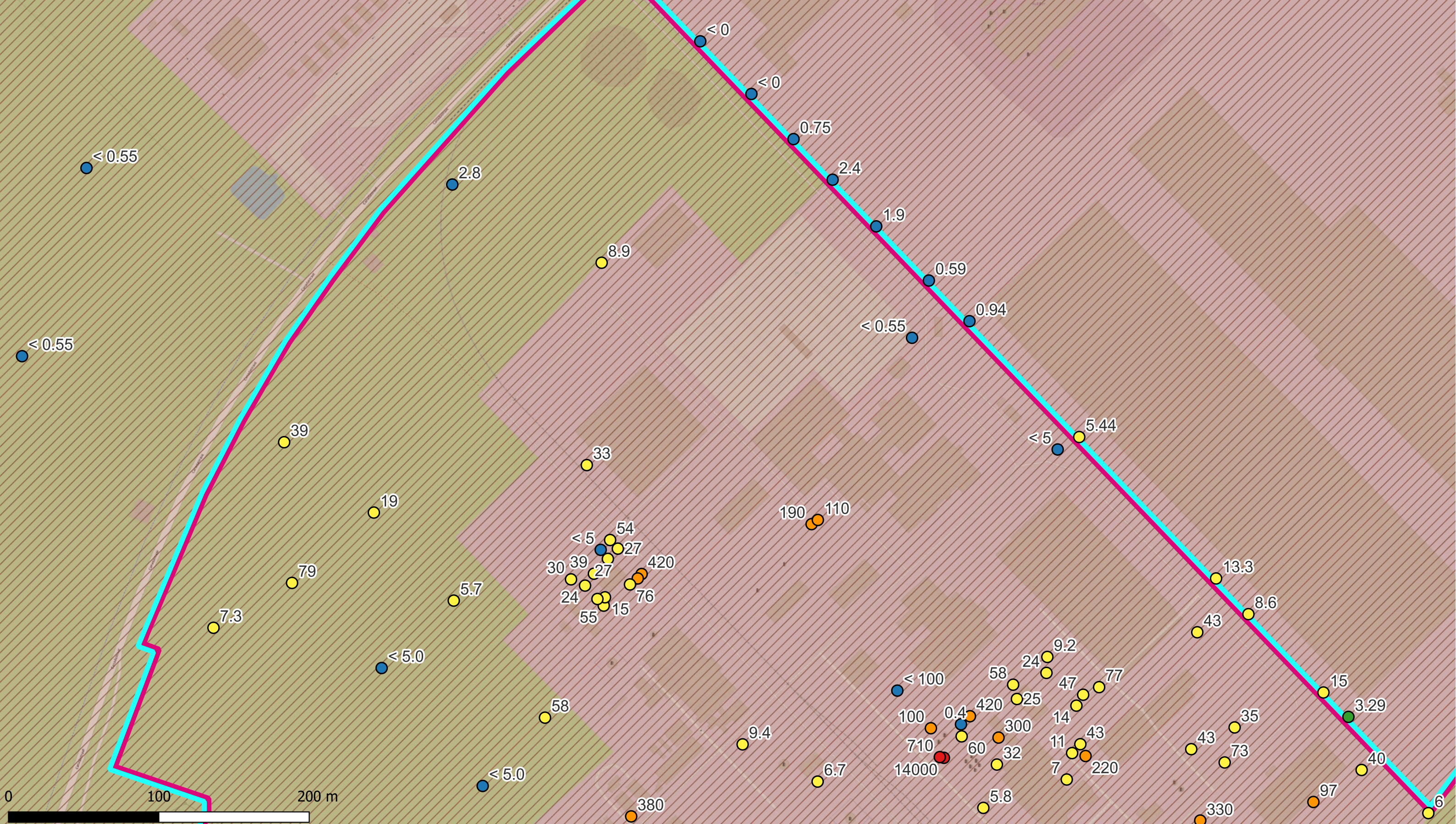
Figuur

Data range: 01/01/2017 - 1/11/2023

Titel: Beschrijvend bodemonderzoek - 3M site en omgeving.

Beschrijving:  
Concentraties in het vaste deel van de aarde - µg/kg ds  
PFOA 0,5-1 m-mv  
De maximale concentratie uit het interval is weergegeven.

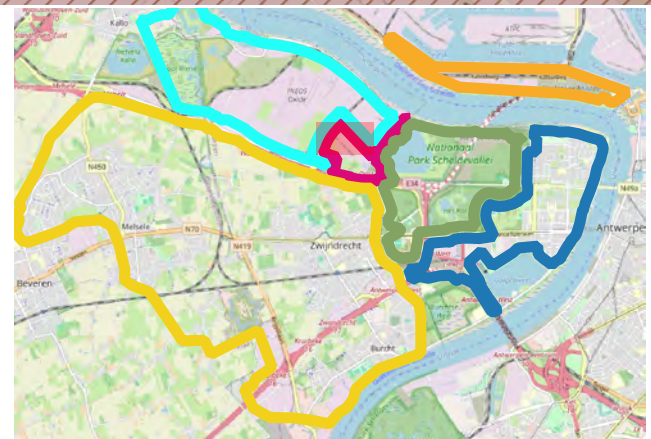
© OpenStreetMap-contributors



- Deelzones projectgebied**
- 3M-site
  - Industriezone
  - Natuurgebieden
  - Gebied ten zuiden van E34
  - Linkeroever
  - Rechteroever

- Landuse**
- Type I - Natural
  - Type II - Agricultural
  - Type III - Urban
  - Type IV - Recreational
  - Type V - Industrial

- PFOA (0,5-1 m-mv - µg/kg ds)**
- < 3 (RW)
  - 3 - 4,3 (BSN I, II, III)
  - 4,3 - 89 (BSN III)
  - 89 - 643 (BSN IV, V)
  - > 643



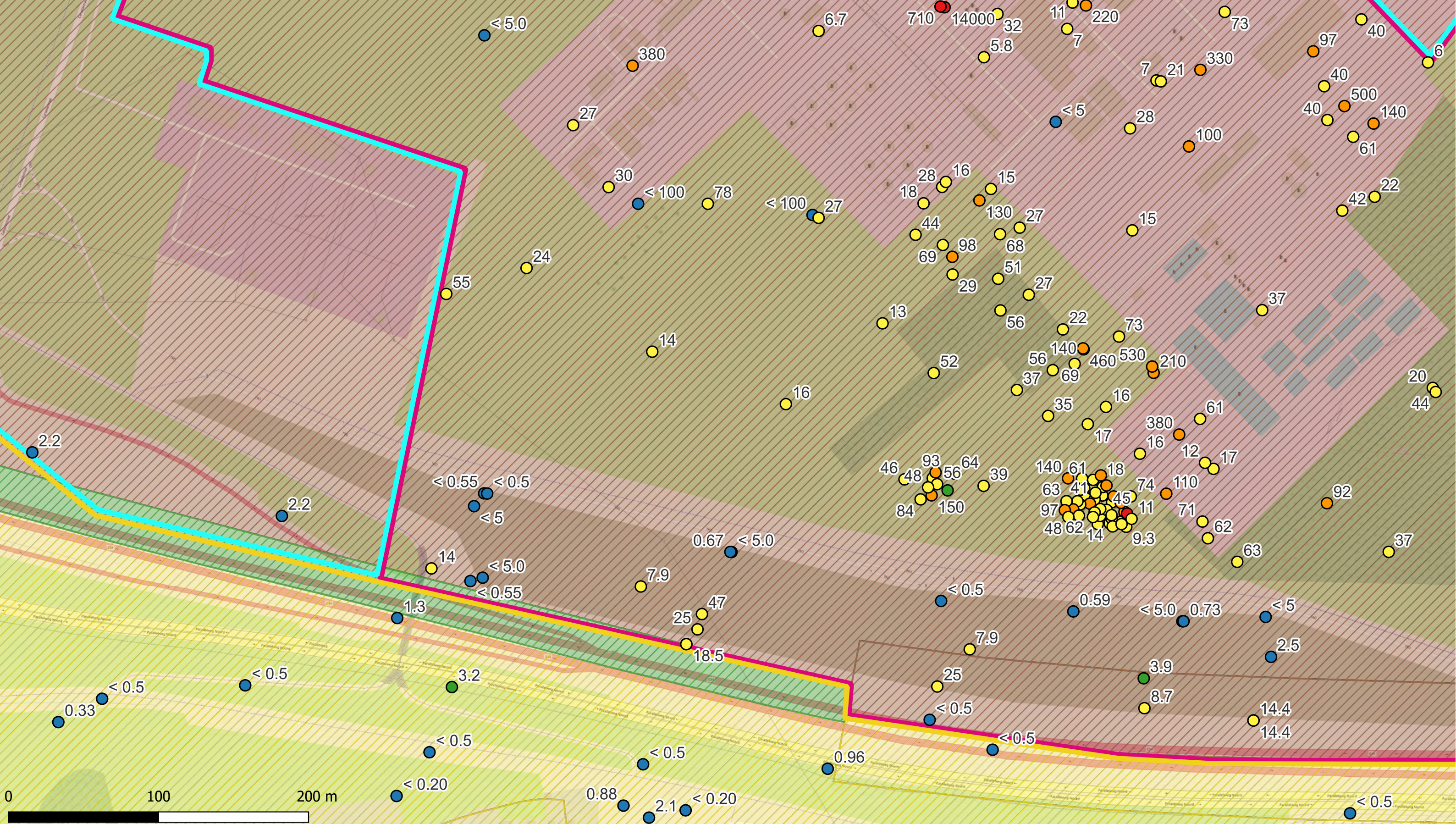
**ERM N.V.**  
 Kantersteen 47  
 1000 Brussel  
 Tel.: +32 2 550 02 80  
 Fax.: +32 2 287 36 79



Schaal: 1:2304,62  
 Figuur  
 Data range: 01/01/2017 - 1/11/2023

Titel: Beschrijvend bodemonderzoek - 3M site en omgeving.  
 Beschrijving: Concentraties in het vaste deel van de aarde - µg/kg ds PFOA 0,5-1 m-mv De maximale concentratie uit het interval is weergegeven.  
 © OpenStreetMap-contributors





Deelzones projectgebied

- 3M-site
- Industriezone
- Natuurgebieden
- Gebied ten zuiden van E34
- Linkeroever
- Rechteroever

Landuse

- Type I - Natural
- Type II - Agricultural
- Type III - Urban
- Type IV - Recreational
- Type V - Industrial

PFOA (0,5-1 m-mv - µg/kg ds)

- < 3 (RW)
- 3 - 4,3 (BSN I, II, III)
- 4,3 - 89 (BSN III)
- 89 - 643 (BSN IV, V)
- >643



ERM N.V.

Kantersteen 47  
1000 Brussel  
Tel.: +32 2 550 02 80  
Fax.: +32 2 287 36 79



Schaal:

1:2309,69

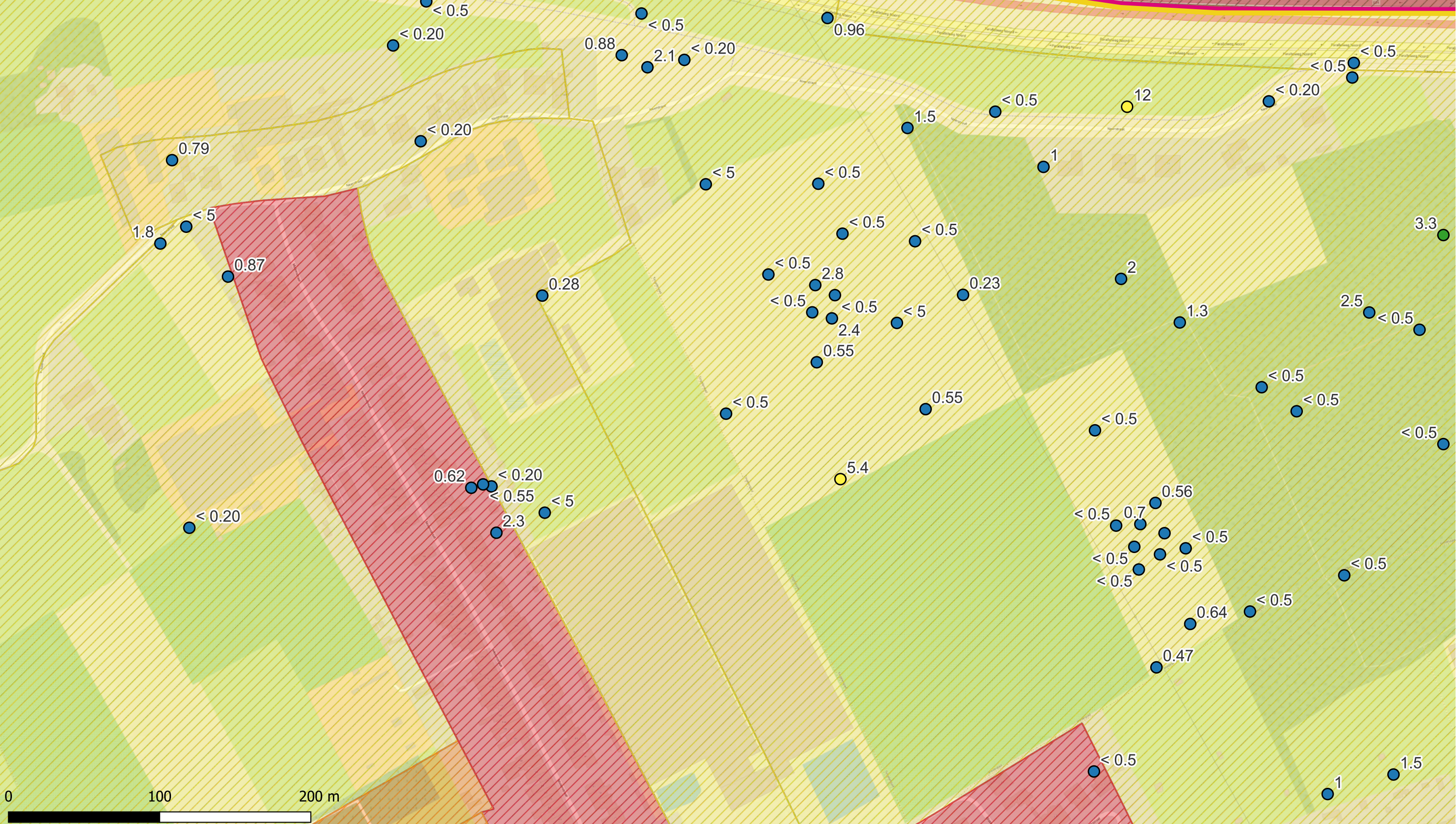
Figuur

Titel: Beschrijvend bodemonderzoek - 3M site en omgeving.

Beschrijving:  
Concentraties in het vaste deel van de aarde - µg/kg ds  
PFOA 0,5-1 m-mv  
De maximale concentratie uit het interval is weergegeven.

Data range:  
01/01/2017 - 1/11/2023

© OpenStreetMap-contributors



Deelzones projectgebied

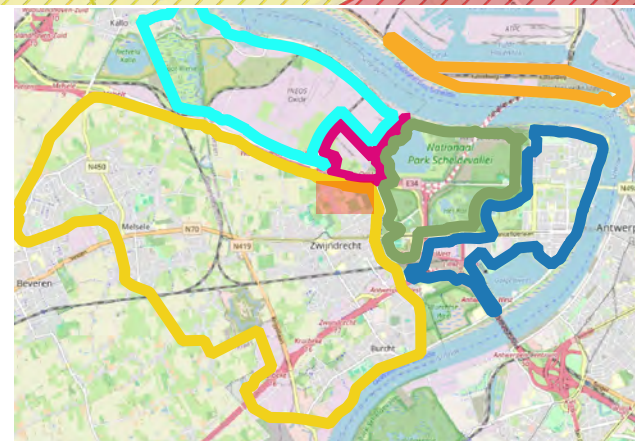
- 3M-site
- Industriezone
- Natuurgebieden
- Gebied ten zuiden van E34
- Linkeroever
- Rechteroever

Landuse

- Type I - Natural
- Type II - Agricultural
- Type III - Urban
- Type IV - Recreational
- Type V - Industrial

PFOA (0,5-1 m-mv - µg/kg ds)

- < 3 (RW)
- 3 - 4,3 (BSN I, II, III)
- 4,3 - 89 (BSN III)
- 89 - 643 (BSN IV, V)
- >643



ERM N.V.

Kantersteen 47  
1000 Brussel  
Tel.: +32 2 550 02 80  
Fax.: +32 2 287 36 79



Schaal:

1:2292,27

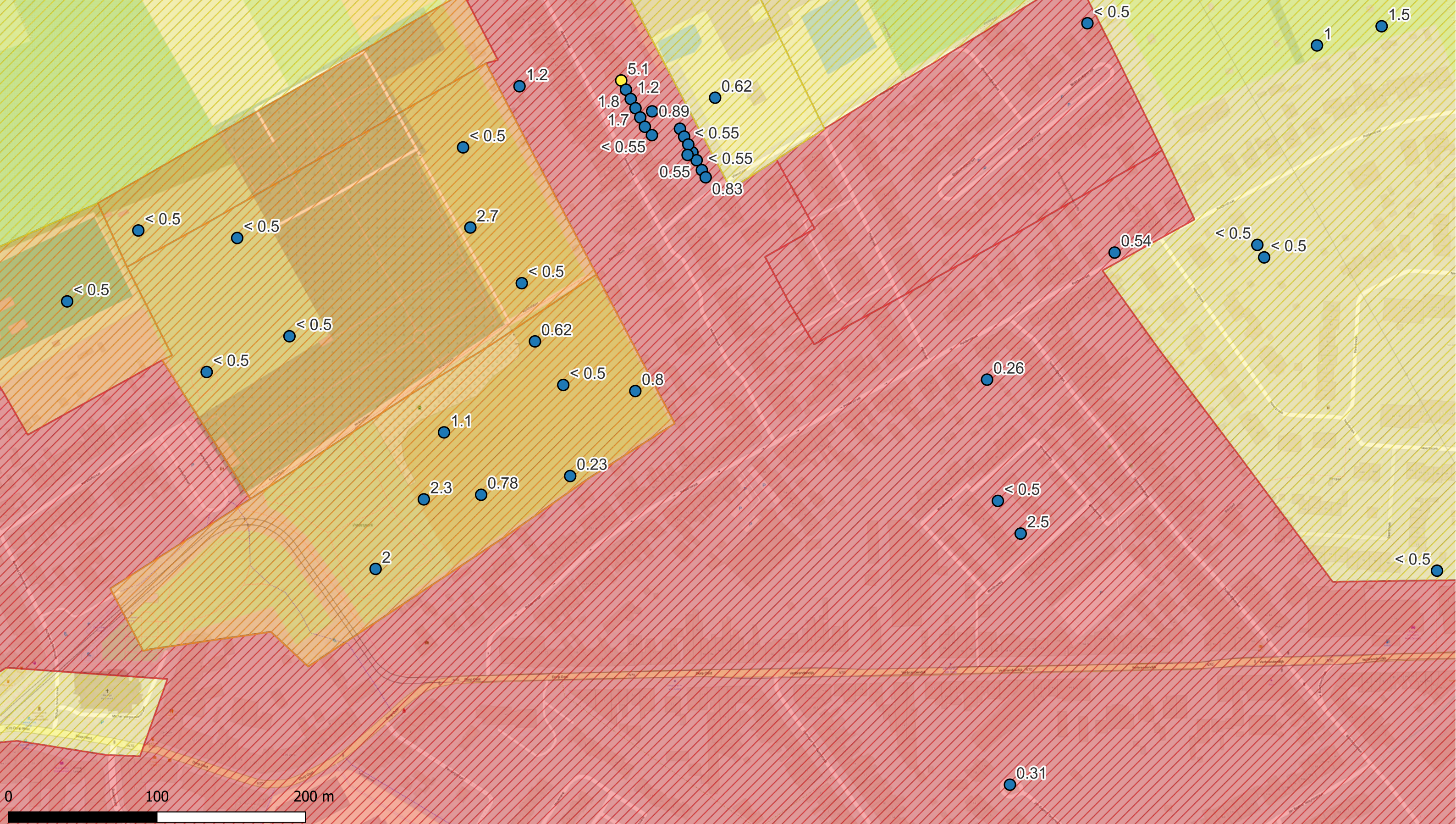
Figuur

Data range:  
01/01/2017 - 1/11/2023

Titel: Beschrijvend bodemonderzoek - 3M site en omgeving.

Beschrijving:  
Concentraties in het vaste deel van de aarde - µg/kg ds  
PFOA 0,5-1 m-mv  
De maximale concentratie uit het interval is weergegeven.

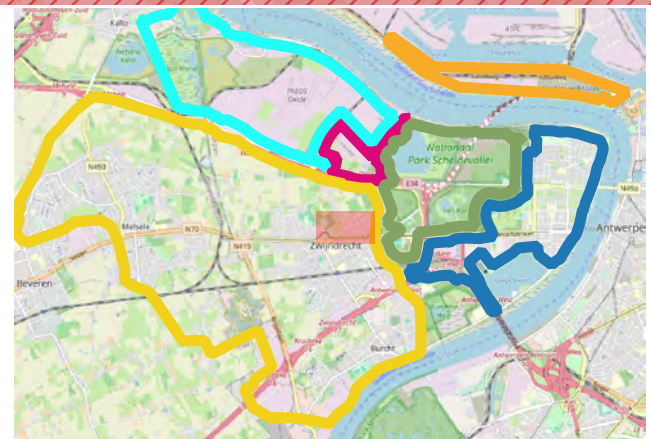
© OpenStreetMap-contributors



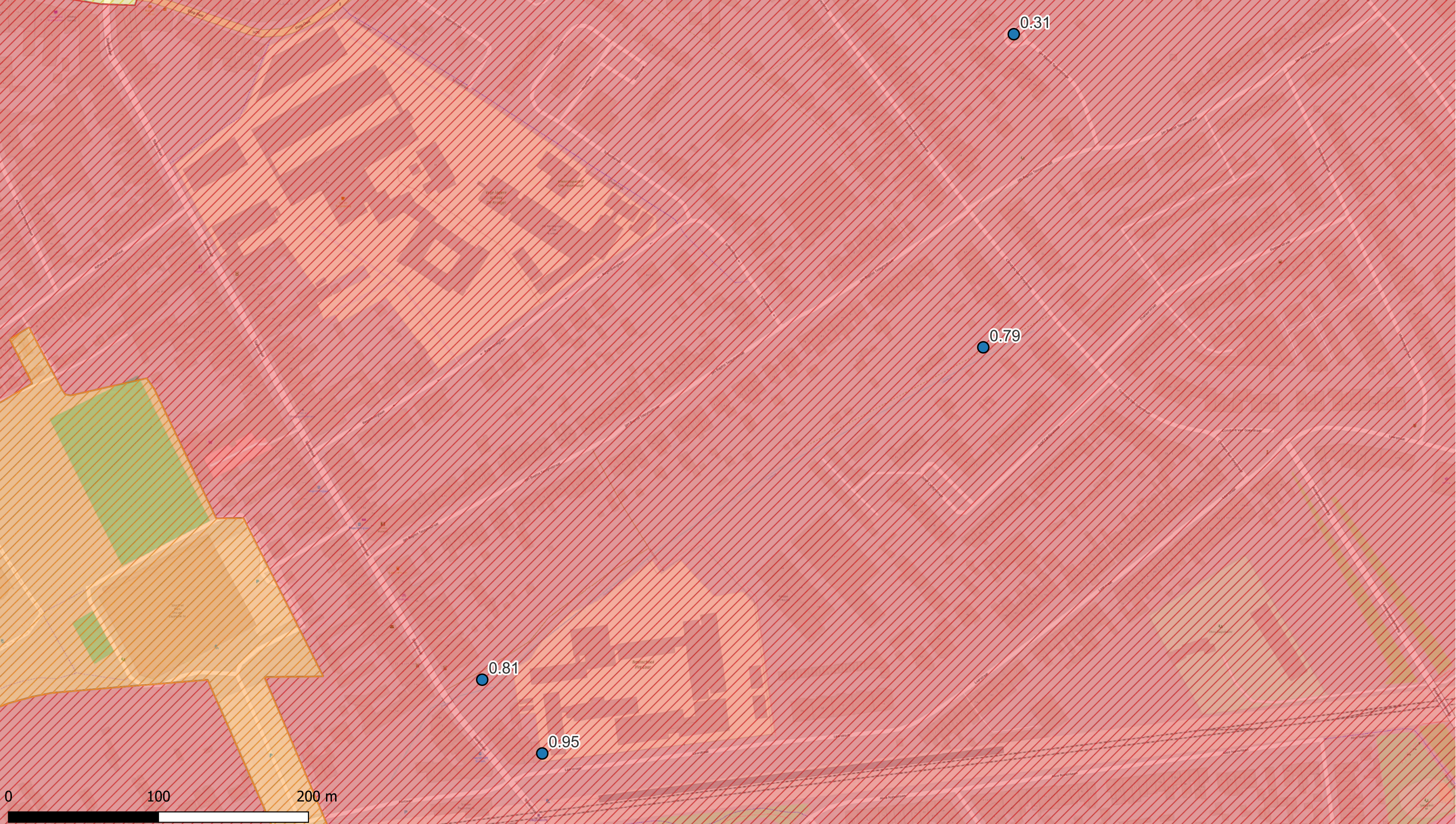
- Deelzones projectgebied**
- 3M-site
  - Industriezone
  - Natuurgebieden
  - Gebied ten zuiden van E34
  - Linkeroever
  - Rechteroever

- Landuse**
- Type I - Natural
  - Type II - Agricultural
  - Type III - Urban
  - Type IV - Recreational
  - Type V - Industrial

- PFOA (0,5-1 m-mv - µg/kg ds)**
- < 3 (RW)
  - 3 - 4,3 (BSN I, II, III)
  - 4,3 - 89 (BSN III)
  - 89 - 643 (BSN IV, V)
  - >643



<b>ERM N.V.</b> Kantersteen 47 1000 Brussel Tel.: +32 2 550 02 80 Fax.: +32 2 287 36 79	
Schaal: <b>1:2333,91</b>	Titel: Beschrijvend bodemonderzoek - 3M site en omgeving.
Figuur	Beschrijving: Concentraties in het vaste deel van de aarde - µg/kg ds PFOA 0,5-1 m-mv De maximale concentratie uit het interval is weergegeven.
Data range: 01/01/2017 - 1/11/2023	© OpenStreetMap-contributors



Deelzones projectgebied

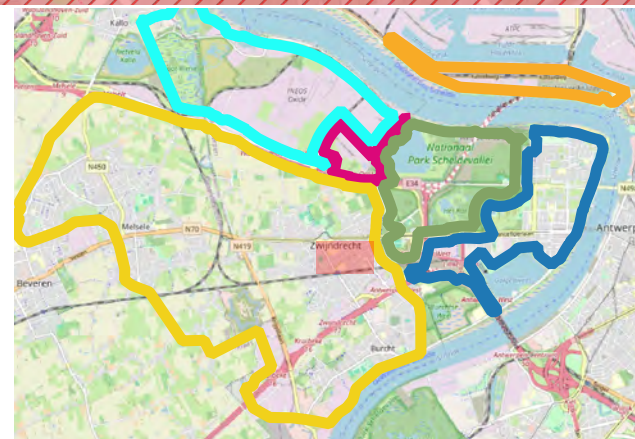
- 3M-site
- Industriezone
- Natuurgebieden
- Gebied ten zuiden van E34
- Linkeroever
- Rechteroever

Landuse

- Type I - Natural
- Type II - Agricultural
- Type III - Urban
- Type IV - Recreational
- Type V - Industrial

PFOA (0,5-1 m-mv - µg/kg ds)

- < 3 (RW)
- 3 - 4,3 (BSN I, II, III)
- 4,3 - 89 (BSN III)
- 89 - 643 (BSN IV, V)
- >643



ERM N.V.  
 Kantersteen 47  
 1000 Brussel  
 Tel.: +32 2 550 02 80  
 Fax.: +32 2 287 36 79



Schaal:  
 1:2310,23

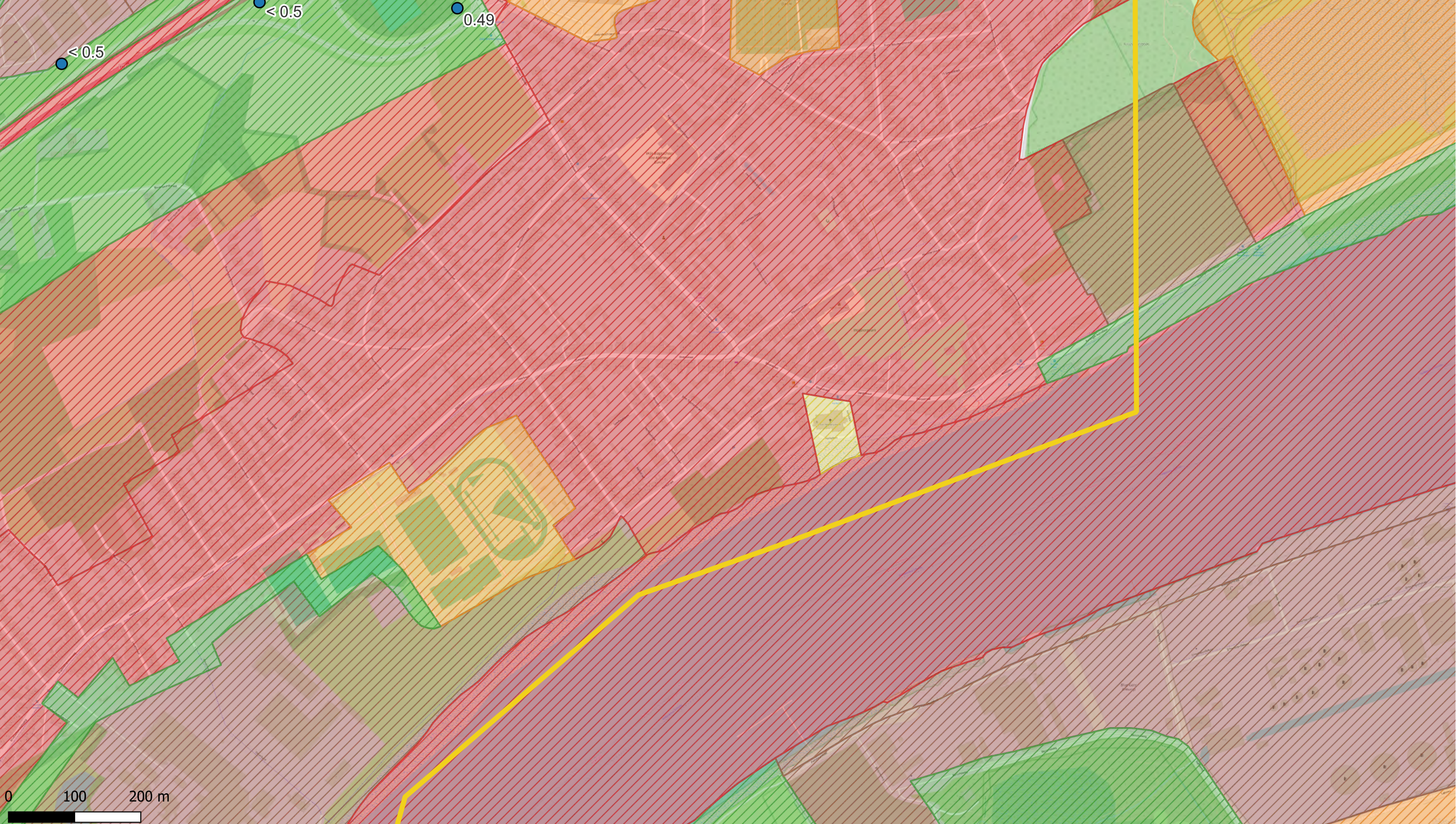
Figuur

Data range:  
 01/01/2017 - 1/11/2023







Titel: Beschrijvend bodemonderzoek - 3M site en omgeving.

Beschrijving:  
 Concentraties in het vaste deel van de aarde - µg/kg ds  
 PFOA 0,5-1 m-mv  
 De maximale concentratie uit het interval is weergegeven.






© OpenStreetMap-contributors








Deelzones projectgebied

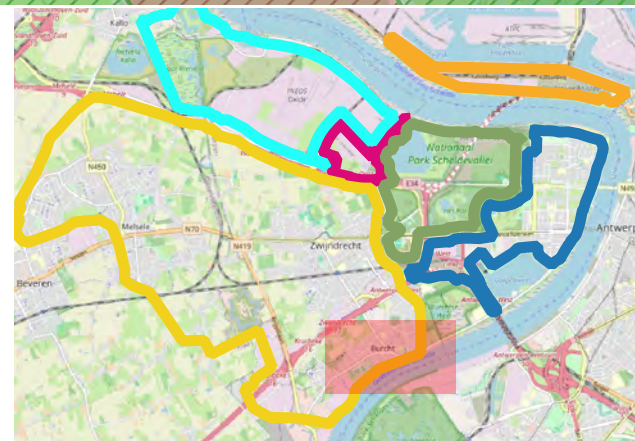
-  3M-site
-  Industriezone
-  Natuurgebieden
-  Gebied ten zuiden van E34
-  Linkeroever
-  Rechteroever

Landuse

-  Type I - Natural
-  Type II - Agricultural
-  Type III - Urban
-  Type IV - Recreational
-  Type V - Industrial

PFOA (0,5-1 m-mv -  $\mu\text{g}/\text{kg ds}$ )

-  < 3 (RW)
-  3 - 4,3 (BSN I, II, III)
-  4,3 - 89 (BSN III)
-  89 - 643 (BSN IV, V)
-  >643



ERM N.V.

Kantersteen 47  
1000 Brussel  
Tel.: +32 2 550 02 80  
Fax.: +32 2 287 36 79



Schaal:

1:5238,1

Figuur

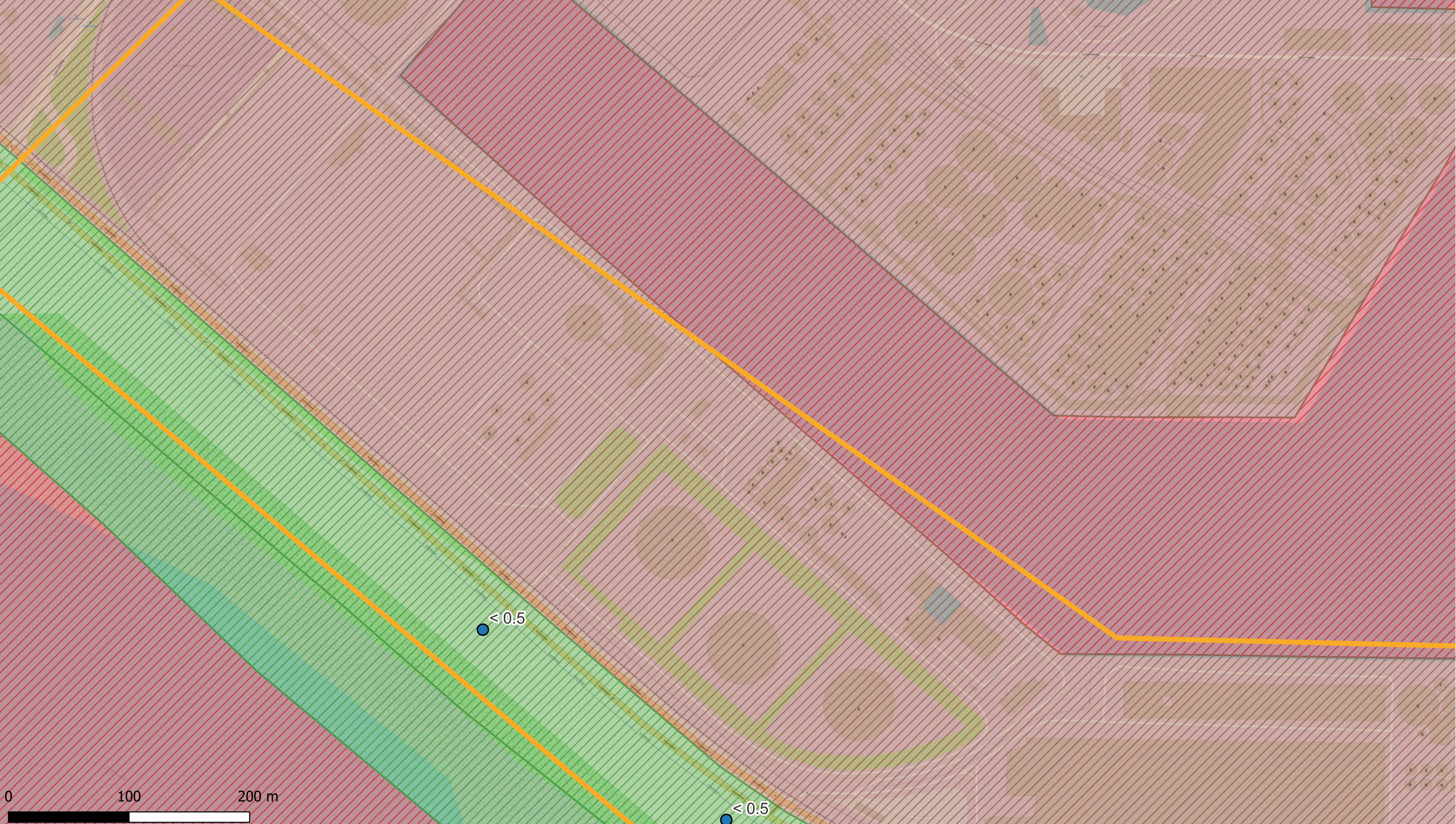
Data range:

01/01/2017 - 1/11/2023







Titel: Beschrijvend bodemonderzoek - 3M site en omgeving.

Beschrijving:  
Concentraties in het vaste deel van de aarde -  $\mu\text{g}/\text{kg ds}$   
PFOA 0,5-1 m-mv  
De maximale concentratie uit het interval is weergegeven.






© OpenStreetMap-contributors








Deelzones projectgebied

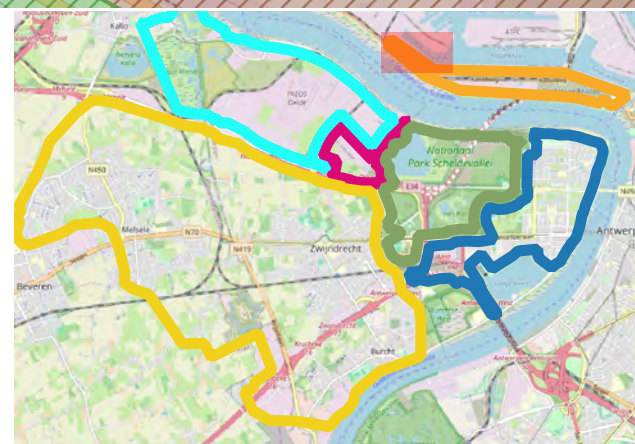
-  3M-site
-  Industriezone
-  Natuurgebieden
-  Gebied ten zuiden van E34
-  Linkeroever
-  Rechteroever

Landuse

-  Type I - Natural
-  Type II - Agricultural
-  Type III - Urban
-  Type IV - Recreational
-  Type V - Industrial

PFOA (0,5-1 m-mv -  $\mu\text{g}/\text{kg ds}$ )

-   $< 3$  (RW)
-  3 - 4,3 (BSN I, II, III)
-  4,3 - 89 (BSN III)
-  89 - 643 (BSN IV, V)
-   $> 643$



ERM N.V.

Kantersteen 47  
1000 Brussel  
Tel.: +32 2 550 02 80  
Fax.: +32 2 287 36 79



Schaal:

1:2874,06

Figuur

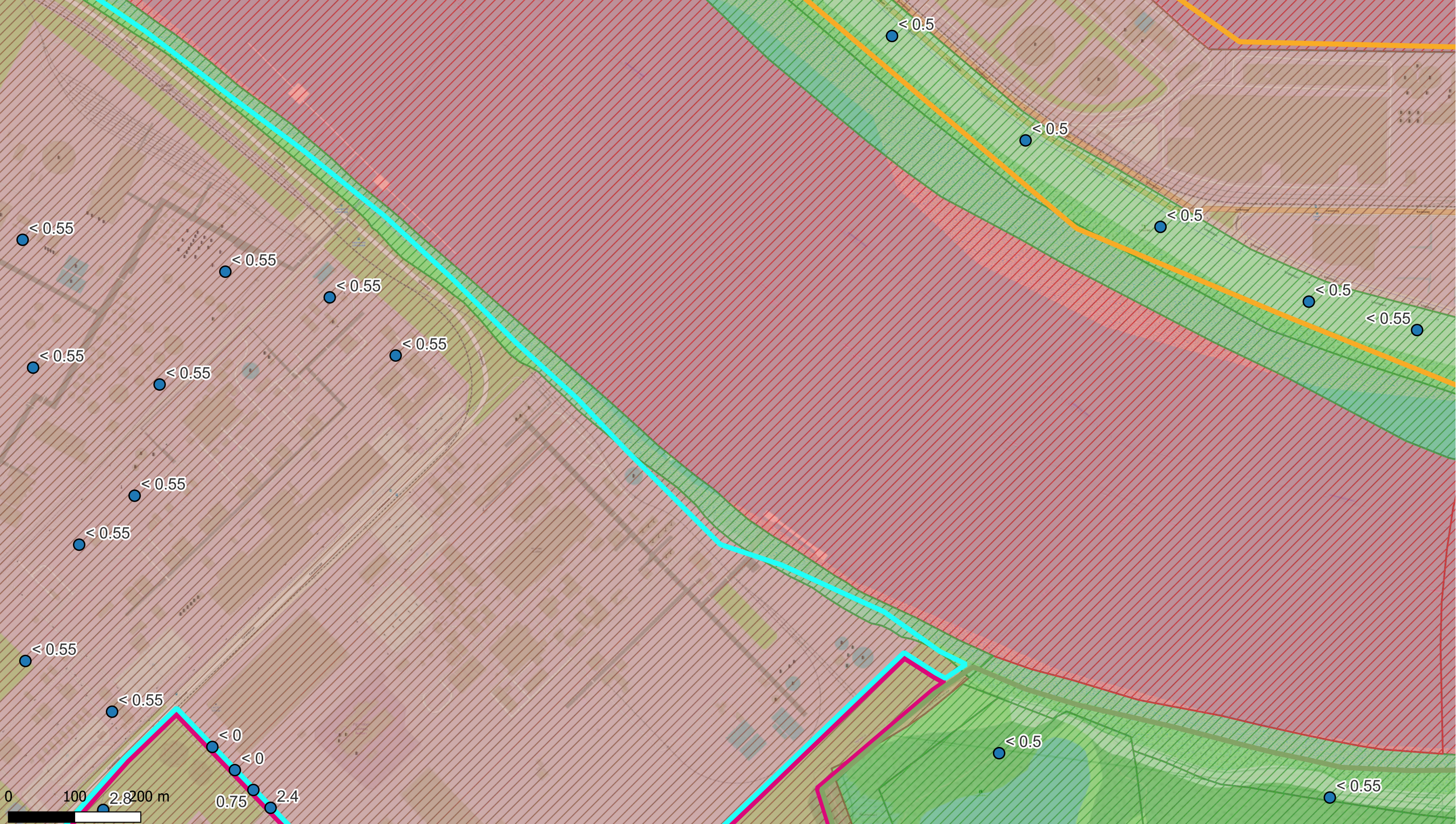
Data range:

01/01/2017 - 1/11/2023

Titel: Beschrijvend bodemonderzoek - 3M site en omgeving.

Beschrijving:  
Concentraties in het vaste deel van de aarde -  $\mu\text{g}/\text{kg ds}$   
PFOA 0,5-1 m-mv  
De maximale concentratie uit het interval is weergegeven.

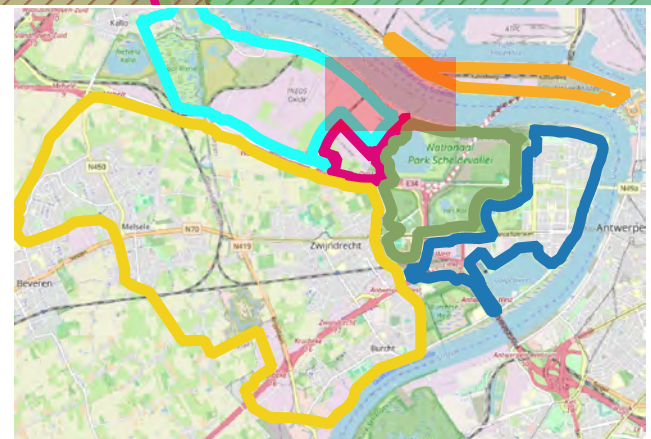
© OpenStreetMap-contributors



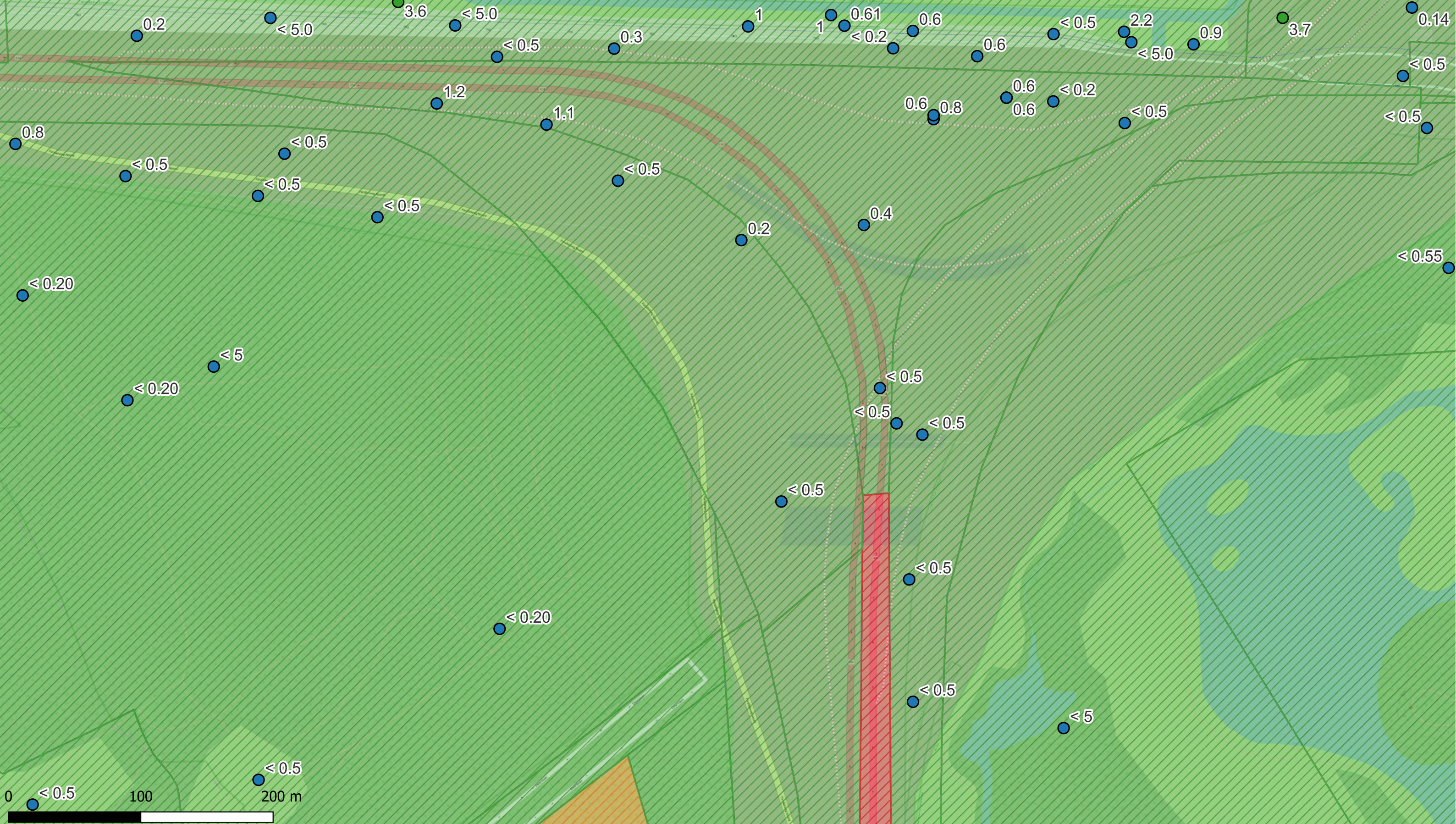
- Deelzones projectgebied**
- 3M-site
  - Industriezone
  - Natuurgebieden
  - Gebied ten zuiden van E34
  - Linkeroever
  - Rechteroever

- Landuse**
- Type I - Natural
  - Type II - Agricultural
  - Type III - Urban
  - Type IV - Recreational
  - Type V - Industrial

- PFOA (0,5-1 m-mv - µg/kg ds)**
- < 3 (RW)
  - 3 - 4,3 (BSN I, II, III)
  - 4,3 - 89 (BSN III)
  - 89 - 643 (BSN IV, V)
  - >643



<p><b>ERM N.V.</b></p> <p>Kantersteen 47 1000 Brussel Tel.: +32 2 550 02 80 Fax.: +32 2 287 36 79</p>	
<p>Schaal:</p> <p style="text-align: center; font-weight: bold;">1:5238,1</p>	<p>Titel: Beschrijvend bodemonderzoek - 3M site en omgeving.</p>
<p>Figuur</p>	<p>Beschrijving: Concentraties in het vaste deel van de aarde - µg/kg ds PFOA 0,5-1 m-mv De maximale concentratie uit het interval is weergegeven.</p>
<p>Data range:</p> <p>01/01/2017 - 1/11/2023</p>	<p>© OpenStreetMap-contributors</p>



Deelzones projectgebied

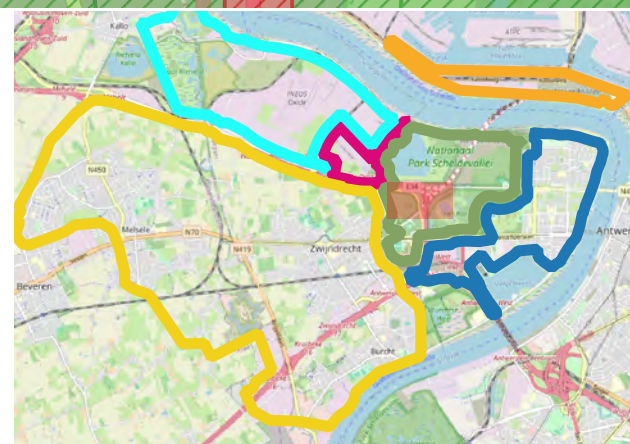
- 3M-site
- Industriezone
- Natuurgebieden
- Gebied ten zuiden van E34
- Linkeroever
- Rechteroever

Landuse

- Type I - Natural
- Type II - Agricultural
- Type III - Urban
- Type IV - Recreational
- Type V - Industrial

PFOA (0,5-1 m-mv - µg/kg ds)

- < 3 (RW)
- 3 - 4,3 (BSN I, II, III)
- 4,3 - 89 (BSN III)
- 89 - 643 (BSN IV, V)
- >643



ERM N.V.

Kantersteen 47  
1000 Brussel  
Tel.: +32 2 550 02 80  
Fax.: +32 2 287 36 79



Schaal: 1:2619,05

Figuur

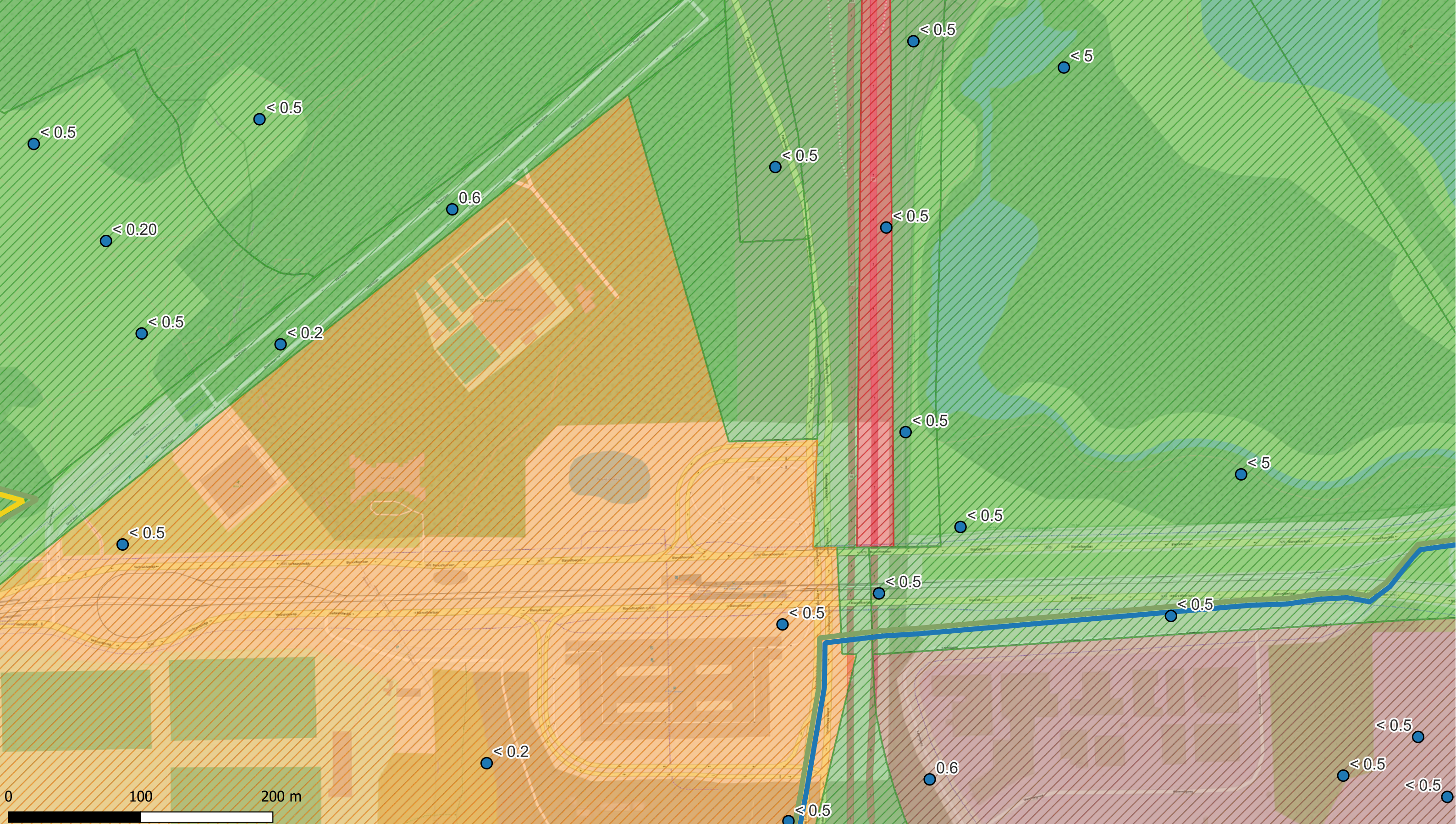
Data range: 01/01/2017 - 1/11/2023

Titel: Beschrijvend bodemonderzoek - 3M site en omgeving.

Beschrijving:  
Concentraties in het vaste deel van de aarde - µg/kg ds  
PFOA 0,5-1 m-mv  
De maximale concentratie uit het interval is weergegeven.

© OpenStreetMap-contributors





Deelzones projectgebied

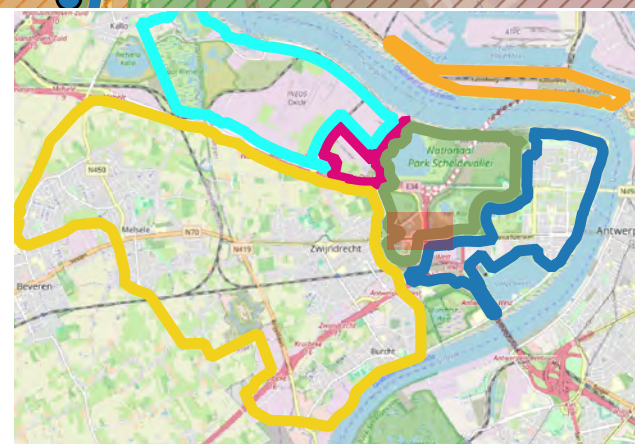
- 3M-site
- Industriezone
- Natuurgebieden
- Gebied ten zuiden van E34
- Linkeroever
- Rechteroever

Landuse

- Type I - Natural
- Type II - Agricultural
- Type III - Urban
- Type IV - Recreational
- Type V - Industrial

PFOA (0,5-1 m-mv - µg/kg ds)

- < 3 (RW)
- 3 - 4,3 (BSN I, II, III)
- 4,3 - 89 (BSN III)
- 89 - 643 (BSN IV, V)
- >643



ERM N.V.

Kantersteen 47  
1000 Brussel  
Tel.: +32 2 550 02 80  
Fax.: +32 2 287 36 79



Schaal: 1:2621,26

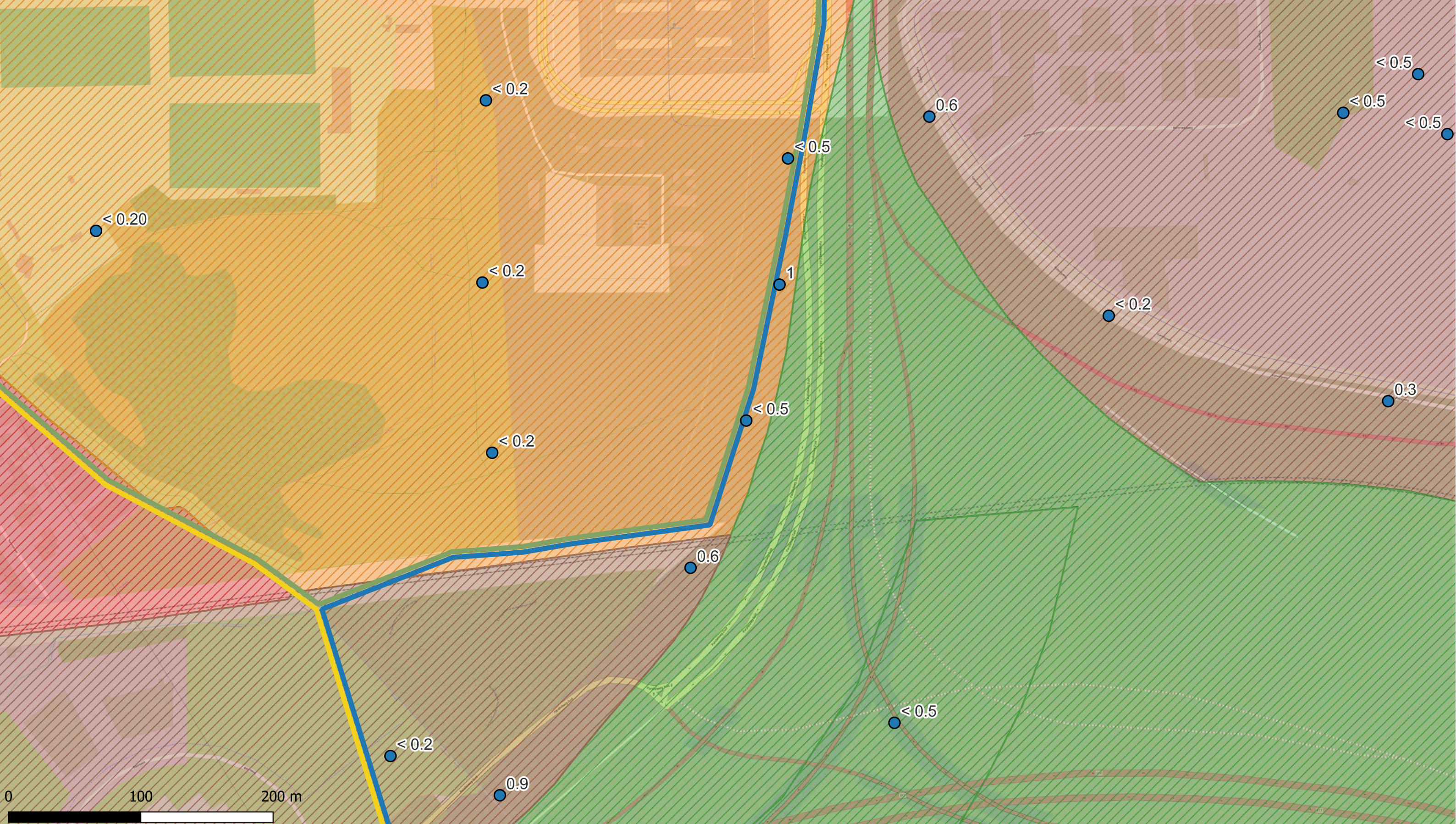
Figuur

Data range: 01/01/2017 - 1/11/2023

Titel: Beschrijvend bodemonderzoek - 3M site en omgeving.

Beschrijving:  
Concentraties in het vaste deel van de aarde - µg/kg ds  
PFOA 0,5-1 m-mv  
De maximale concentratie uit het interval is weergegeven.

© OpenStreetMap-contributors



Deelzones projectgebied

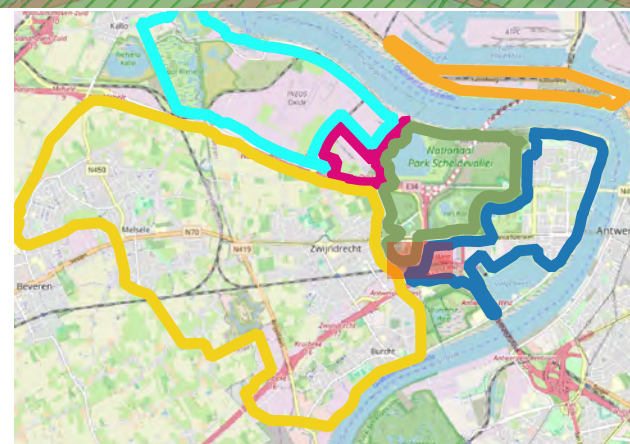
- 3M-site
- Industriezone
- Natuurgebieden
- Gebied ten zuiden van E34
- Linkeroever
- Rechteroever

Landuse

- Type I - Natural
- Type II - Agricultural
- Type III - Urban
- Type IV - Recreational
- Type V - Industrial

PFOA (0,5-1 m-mv - µg/kg ds)

- < 3 (RW)
- 3 - 4,3 (BSN I, II, III)
- 4,3 - 89 (BSN III)
- 89 - 643 (BSN IV, V)
- >643



ERM N.V.

Kantersteen 47  
1000 Brussel  
Tel.: +32 2 550 02 80  
Fax.: +32 2 287 36 79



Schaal:

1:2619,05

Figuur

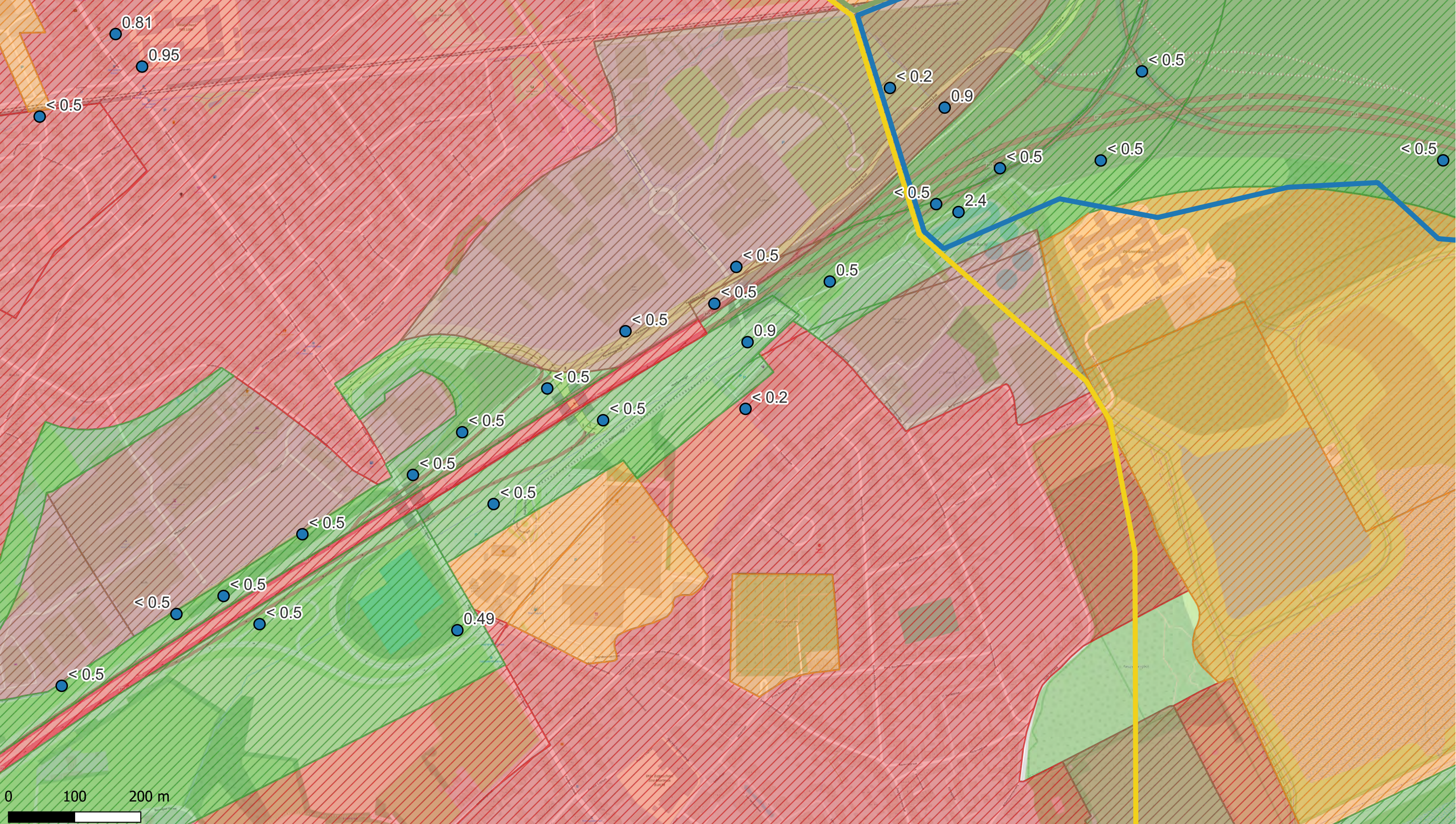
Data range:

01/01/2017 - 1/11/2023

Titel: Beschrijvend bodemonderzoek - 3M site en omgeving.

Beschrijving:  
Concentraties in het vaste deel van de aarde - µg/kg ds  
PFOA 0,5-1 m-mv  
De maximale concentratie uit het interval is weergegeven.

© OpenStreetMap-contributors



**Deelzones projectgebied**

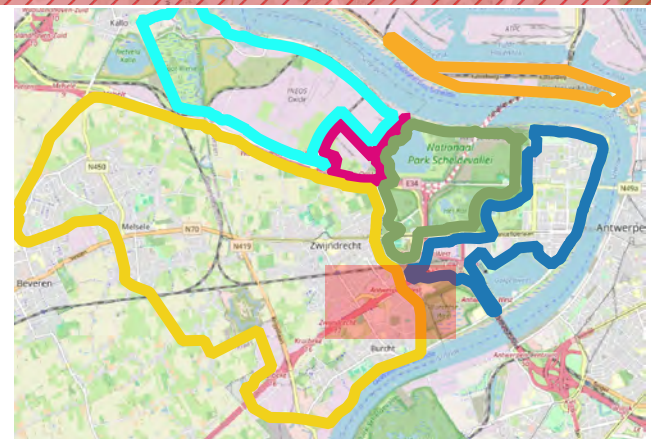
- 3M-site
- Industriezone
- Natuurgebieden
- Gebied ten zuiden van E34
- Linkeroever
- Rechteroever

**Landuse**

- Type I - Natural
- Type II - Agricultural
- Type III - Urban
- Type IV - Recreational
- Type V - Industrial

**PFOA (0,5-1 m-mv - µg/kg ds)**

- < 3 (RW)
- 3 - 4,3 (BSN I, II, III)
- 4,3 - 89 (BSN III)
- 89 - 643 (BSN IV, V)
- >643



**ERM N.V.**

Kantersteen 47  
1000 Brussel  
Tel.: +32 2 550 02 80  
Fax.: +32 2 287 36 79



Schaal:

1:5238,1

Figuur

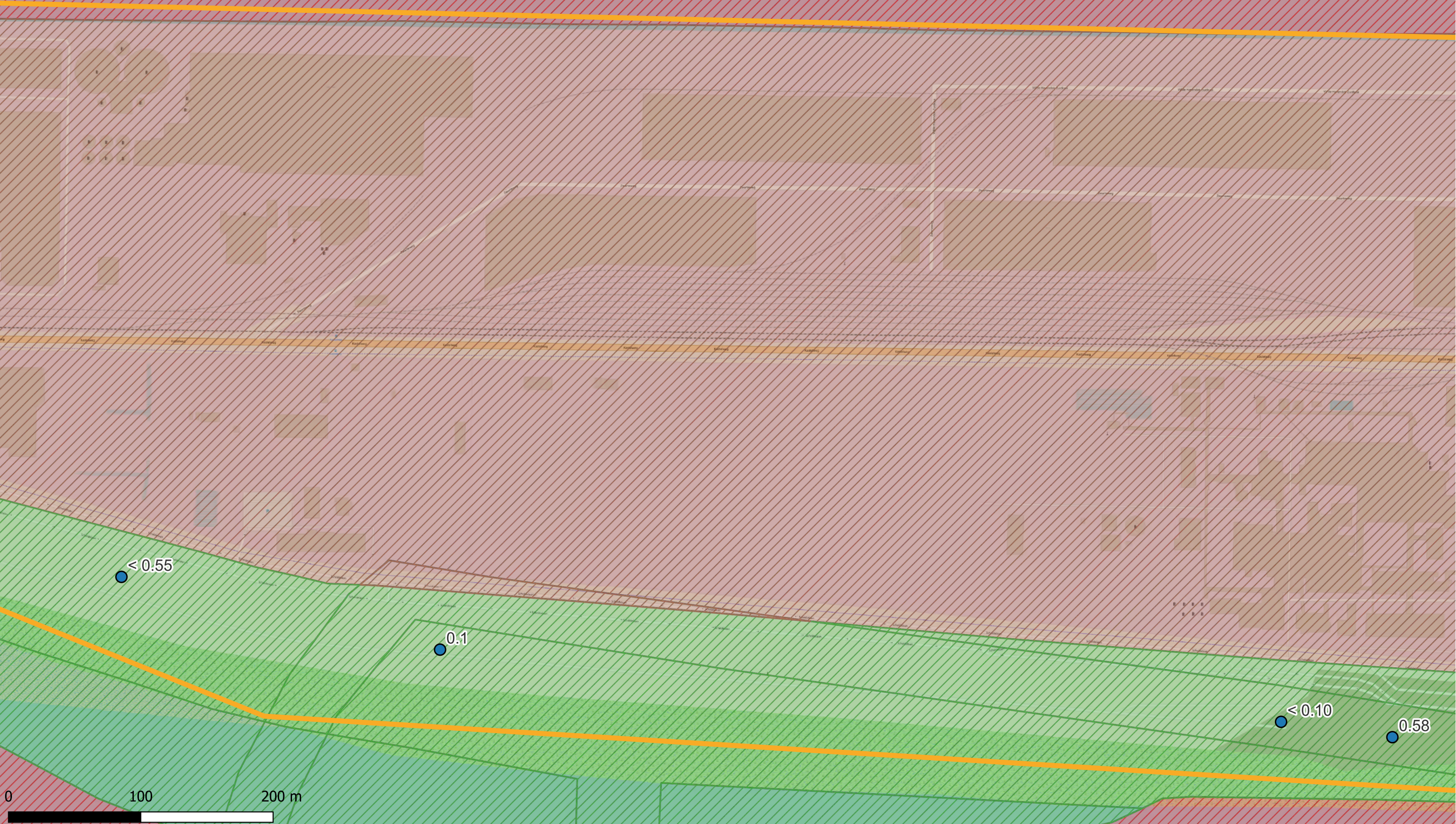
Titel: Beschrijvend bodemonderzoek - 3M site en omgeving.

Beschrijving:  
Concentraties in het vaste deel van de aarde - µg/kg ds  
PFOA 0,5-1 m-mv  
De maximale concentratie uit het interval is weergegeven.

Data range:

01/01/2017 - 1/11/2023

© OpenStreetMap-contributors



Deelzones projectgebied

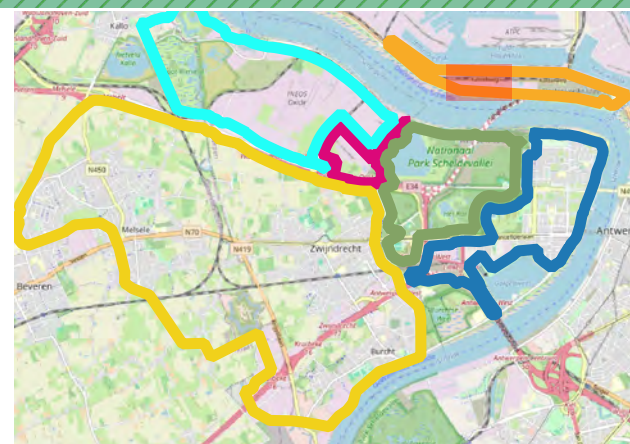
- 3M-site
- Industriezone
- Natuurgebieden
- Gebied ten zuiden van E34
- Linkeroever
- Rechteroever

Landuse

- Type I - Natural
- Type II - Agricultural
- Type III - Urban
- Type IV - Recreational
- Type V - Industrial

PFOA (0,5-1 m-mv -  $\mu\text{g}/\text{kg ds}$ )

- < 3 (RW)
- 3 - 4,3 (BSN I, II, III)
- 4,3 - 89 (BSN III)
- 89 - 643 (BSN IV, V)
- >643



ERM N.V.

Kantersteen 47  
1000 Brussel  
Tel.: +32 2 550 02 80  
Fax.: +32 2 287 36 79



Schaal: 1:2619,05

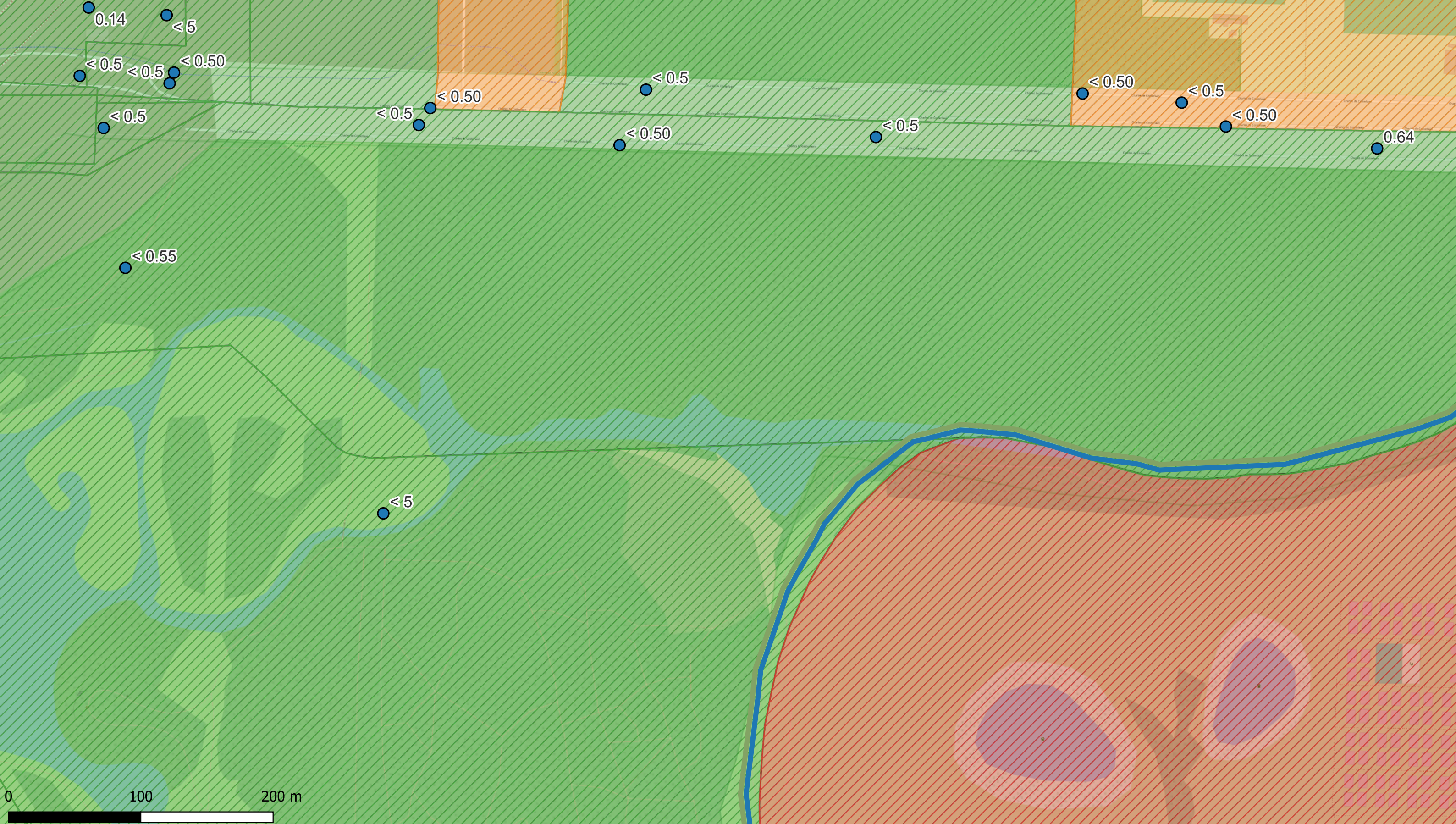
Figuur

Data range: 01/01/2017 - 1/11/2023

Titel: Beschrijvend bodemonderzoek - 3M site en omgeving.

Beschrijving:  
Concentraties in het vaste deel van de aarde -  $\mu\text{g}/\text{kg ds}$   
PFOA 0,5-1 m-mv  
De maximale concentratie uit het interval is weergegeven.

© OpenStreetMap-contributors



- Deelzones projectgebied**
- 3M-site
  - Industriezone
  - Natuurgebieden
  - Gebied ten zuiden van E34
  - Linkeroever
  - Rechteroever

- Landuse**
- Type I - Natural
  - Type II - Agricultural
  - Type III - Urban
  - Type IV - Recreational
  - Type V - Industrial

- PFOA (0,5-1 m-mv - µg/kg ds)**
- < 3 (RW)
  - 3 - 4,3 (BSN I, II, III)
  - 4,3 - 89 (BSN III)
  - 89 - 643 (BSN IV, V)
  - >643



**ERM N.V.**  
 Kantersteen 47  
 1000 Brussel  
 Tel.: +32 2 550 02 80  
 Fax.: +32 2 287 36 79



Schaal:  
**1:2619,05**

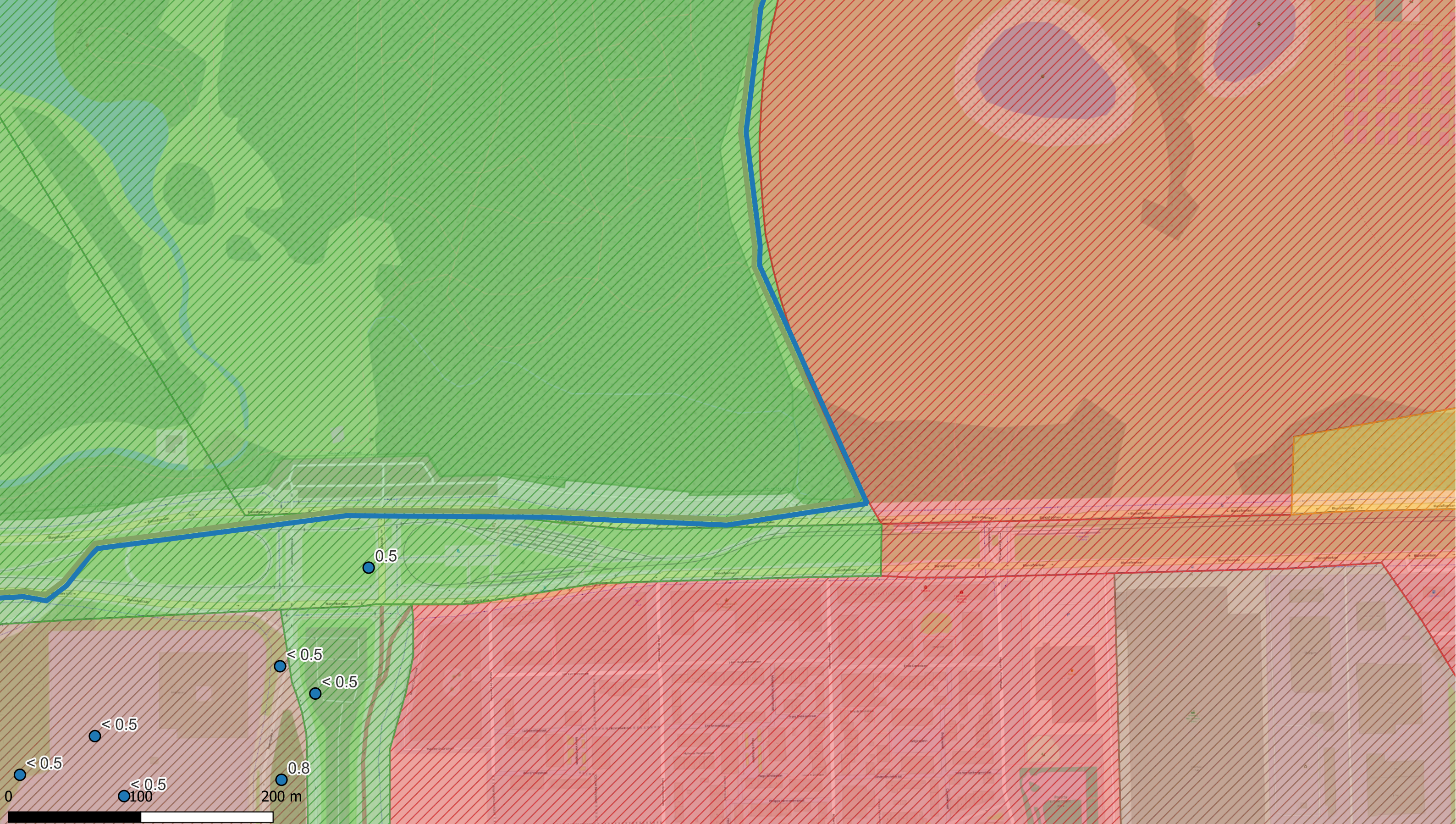
Figuur

Data range:  
 01/01/2017 - 1/11/2023

Titel: Beschrijvend bodemonderzoek - 3M site en omgeving.

Beschrijving:  
 Concentraties in het vaste deel van de aarde - µg/kg ds  
 PFOA 0,5-1 m-mv  
 De maximale concentratie uit het interval is weergegeven.

© OpenStreetMap-contributors



Deelzones projectgebied

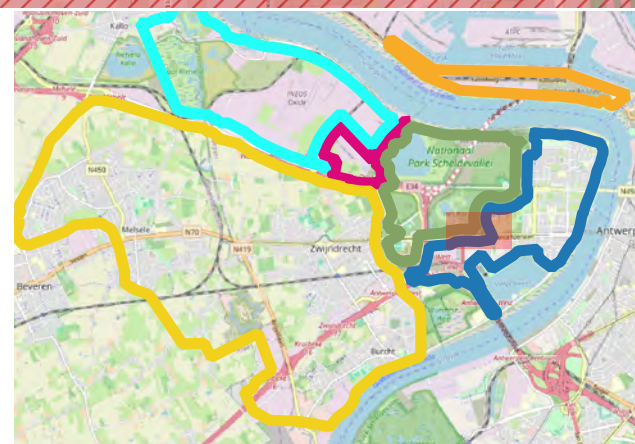
- 3M-site
- Industriezone
- Natuurgebieden
- Gebied ten zuiden van E34
- Linkeroever
- Rechteroever

Landuse

- Type I - Natural
- Type II - Agricultural
- Type III - Urban
- Type IV - Recreational
- Type V - Industrial

PFOA (0,5-1 m-mv -  $\mu\text{g}/\text{kg ds}$ )

- $< 3$  (RW)
- 3 - 4,3 (BSN I, II, III)
- 4,3 - 89 (BSN III)
- 89 - 643 (BSN IV, V)
- $> 643$



ERM N.V.

Kantersteen 47  
1000 Brussel  
Tel.: +32 2 550 02 80  
Fax.: +32 2 287 36 79



Schaal: 1:2619,05

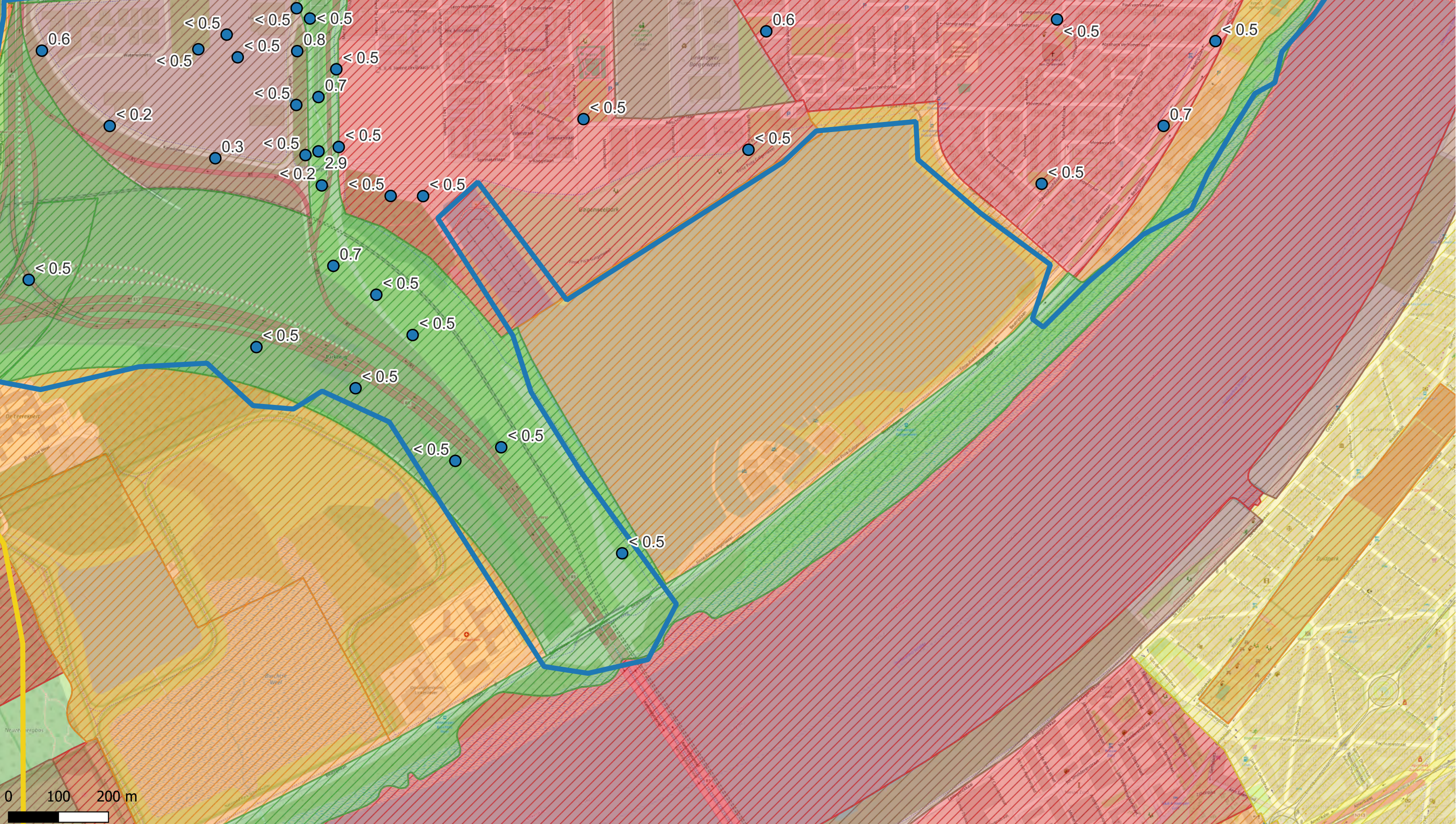
Figuur

Data range: 01/01/2017 - 1/11/2023

Titel: Beschrijvend bodemonderzoek - 3M site en omgeving.

Beschrijving:  
Concentraties in het vaste deel van de aarde -  $\mu\text{g}/\text{kg ds}$   
PFOA 0,5-1 m-mv  
De maximale concentratie uit het interval is weergegeven.

© OpenStreetMap-contributors



**Deelzones projectgebied**

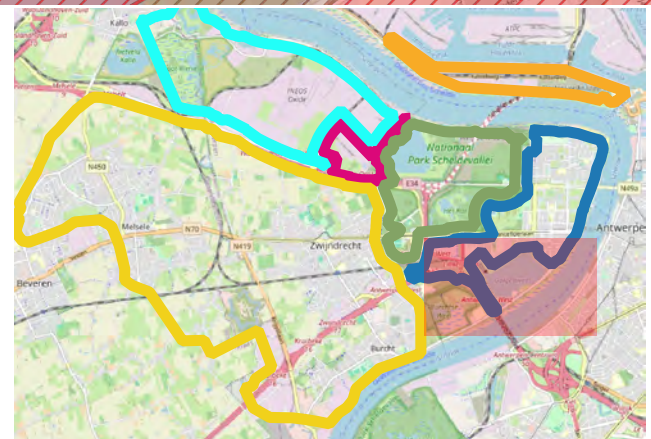
- 3M-site
- Industriezone
- Natuurgebieden
- Gebied ten zuiden van E34
- Linkeroever
- Rechteroever

**Landuse**

- Type I - Natural
- Type II - Agricultural
- Type III - Urban
- Type IV - Recreational
- Type V - Industrial

**PFOA (0,5-1 m-mv - µg/kg ds)**

- < 3 (RW)
- 3 - 4,3 (BSN I, II, III)
- 4,3 - 89 (BSN III)
- 89 - 643 (BSN IV, V)
- >643



**ERM N.V.**

Kantersteen 47  
1000 Brussel  
Tel.: +32 2 550 02 80  
Fax.: +32 2 287 36 79



Schaal: 1:6929,08

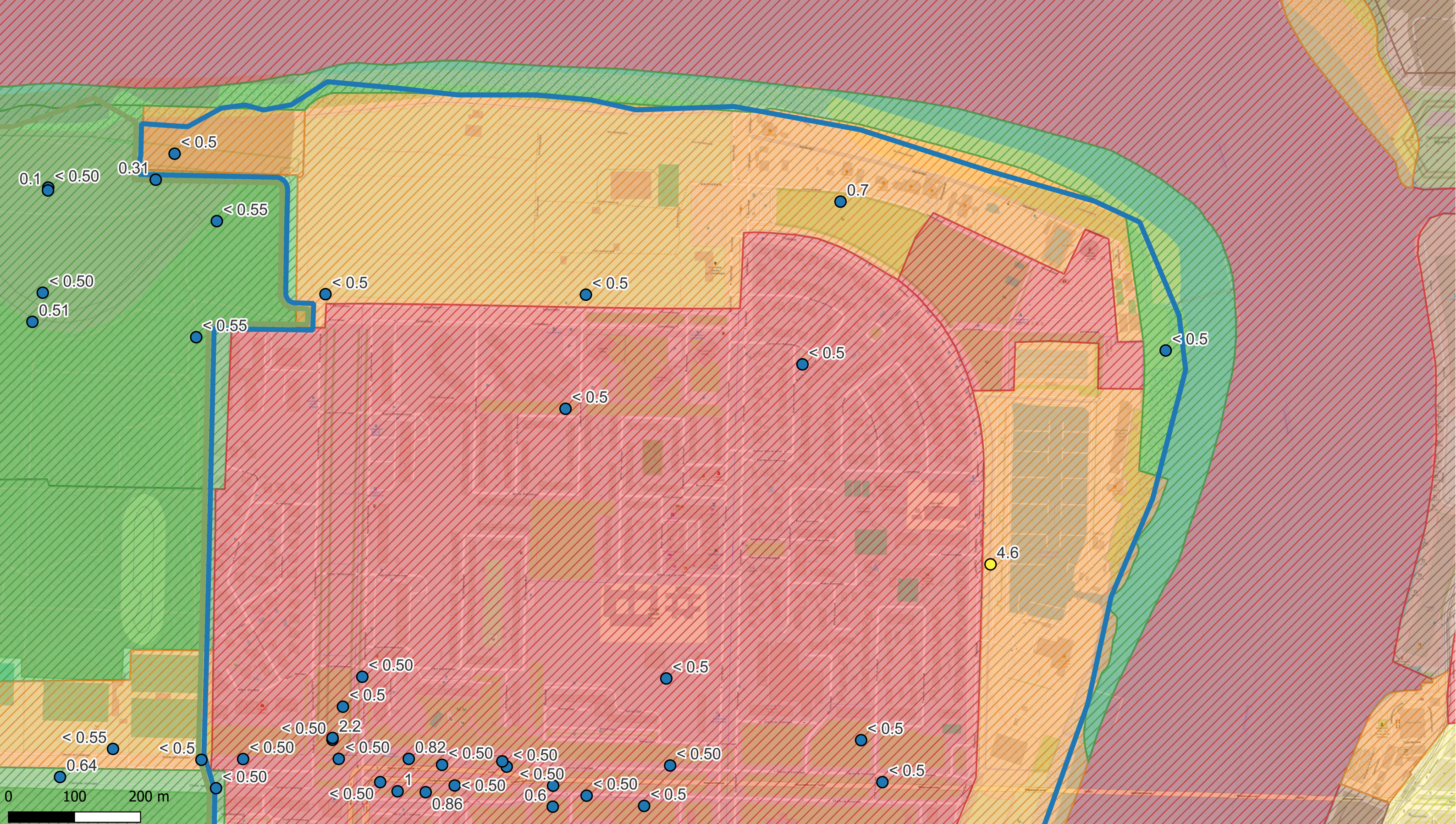
Figuur

Data range: 01/01/2017 - 1/11/2023

Titel: Beschrijvend bodemonderzoek - 3M site en omgeving.

Beschrijving:  
Concentraties in het vaste deel van de aarde - µg/kg ds  
PFOA 0,5-1 m-mv  
De maximale concentratie uit het interval is weergegeven.

© OpenStreetMap-contributors



Deelzones projectgebied

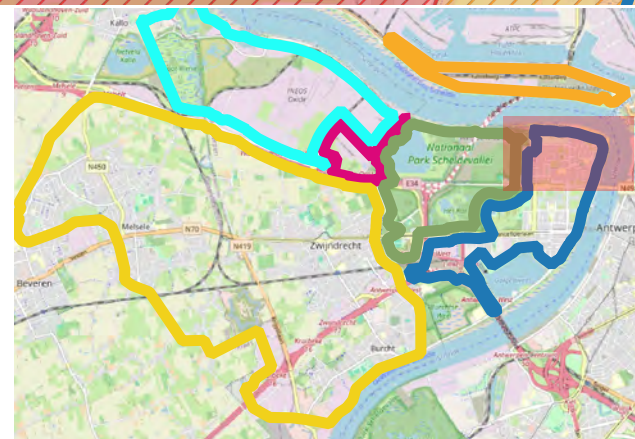
- 3M-site
- Industriezone
- Natuurgebieden
- Gebied ten zuiden van E34
- Linkeroever
- Rechteroever

Landuse

- Type I - Natural
- Type II - Agricultural
- Type III - Urban
- Type IV - Recreational
- Type V - Industrial

PFOA (0,5-1 m-mv - µg/kg ds)

- < 3 (RW)
- 3 - 4,3 (BSN I, II, III)
- 4,3 - 89 (BSN III)
- 89 - 643 (BSN IV, V)
- >643



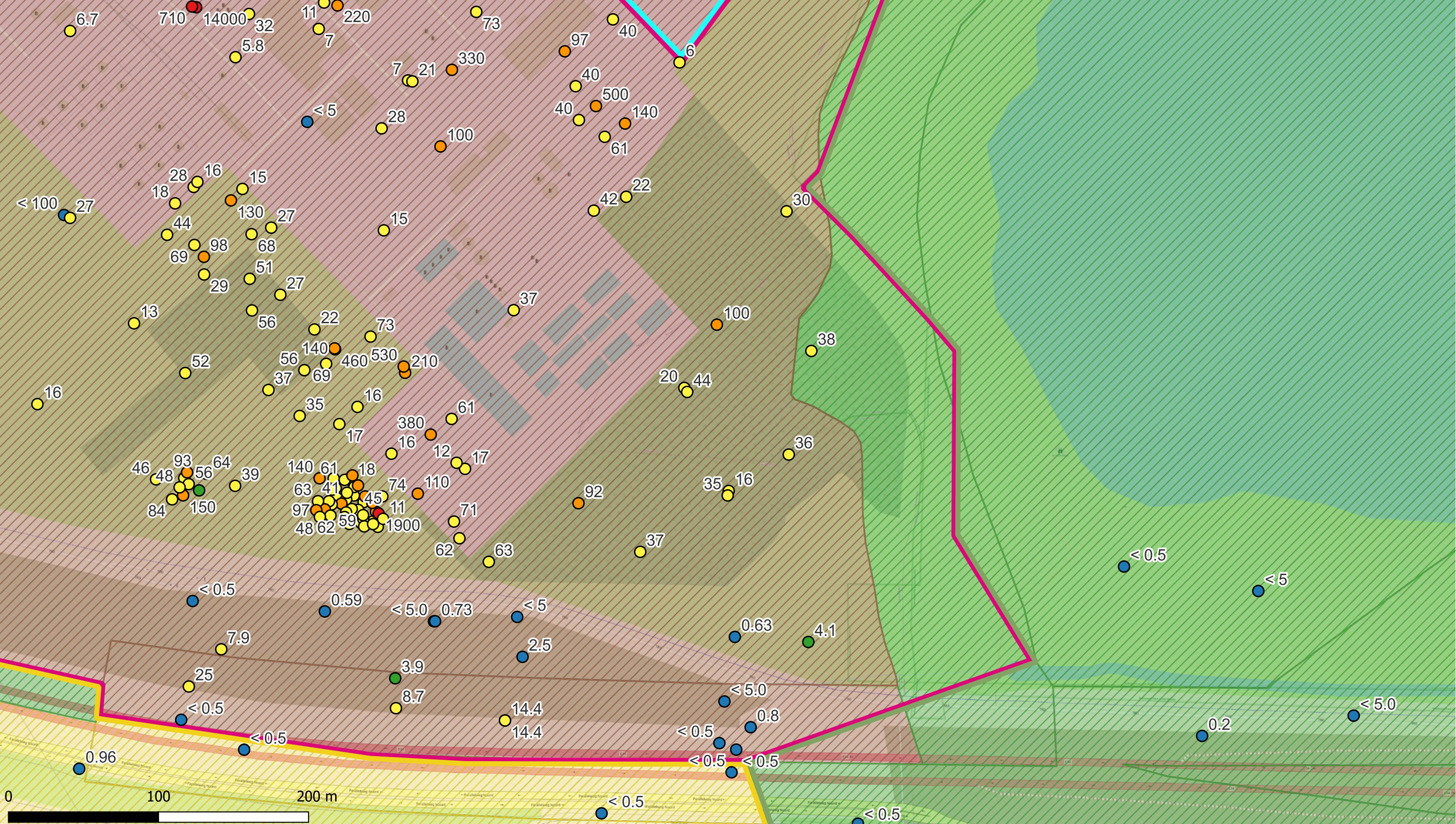
ERM N.V.  
 Kantersteen 47  
 1000 Brussel  
 Tel.: +32 2 550 02 80  
 Fax.: +32 2 287 36 79



Schaal: 1:5246,94  
 Figuur  
 Data range: 01/01/2017 - 1/11/2023

Titel: Beschrijvend bodemonderzoek - 3M site en omgeving.  
 Beschrijving: Concentraties in het vaste deel van de aarde - µg/kg ds PFOA 0,5-1 m-mv. De maximale concentratie uit het interval is weergegeven.  
 © OpenStreetMap-contributors





Deelzones projectgebied

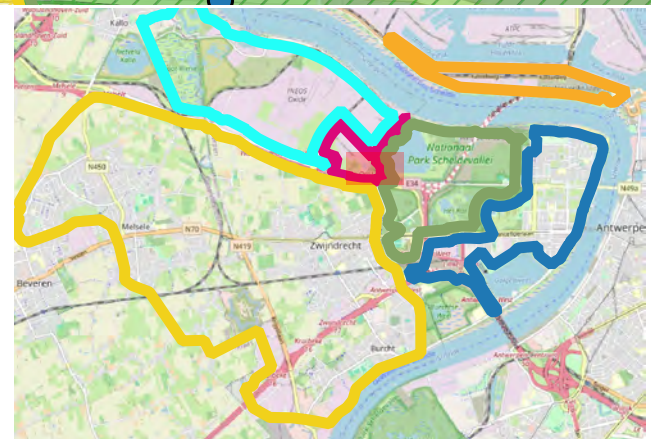
- 3M-site
- Industriezone
- Natuurgebieden
- Gebied ten zuiden van E34
- Linkeroever
- Rechteroever

Landuse

- Type I - Natural
- Type II - Agricultural
- Type III - Urban
- Type IV - Recreational
- Type V - Industrial

PFOA (0,5-1 m-mv - µg/kg ds)

- < 3 (RW)
- 3 - 4,3 (BSN I, II, III)
- 4,3 - 89 (BSN III)
- 89 - 643 (BSN IV, V)
- >643

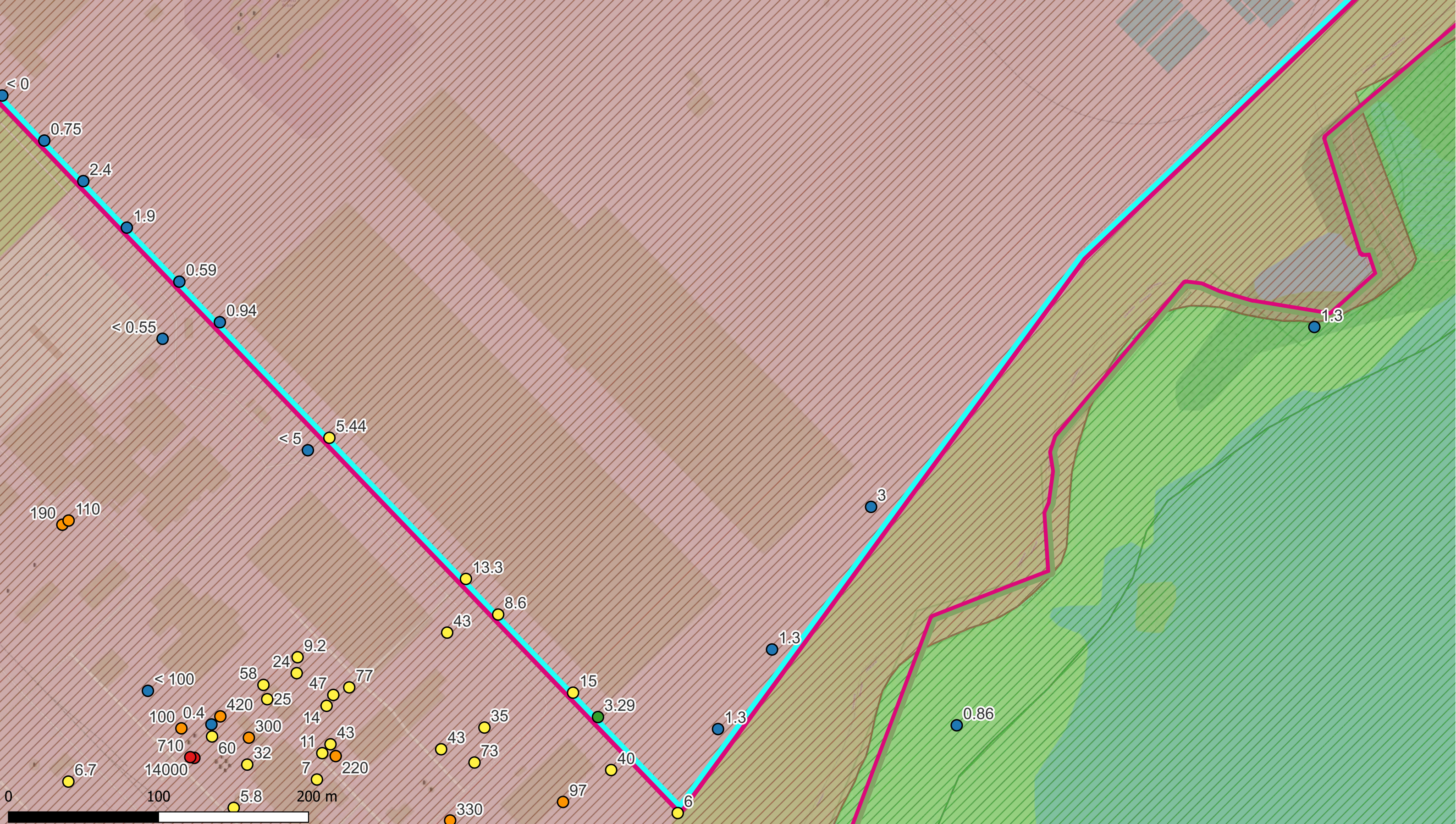


ERM N.V.  
 Kantersteen 47  
 1000 Brussel  
 Tel.: +32 2 550 02 80  
 Fax.: +32 2 287 36 79



Schaal:  
 1:2309,69  
 Figuur  
 Data range:  
 01/01/2017 - 1/11/2023

Titel: Beschrijvend bodemonderzoek - 3M site en omgeving.  
 Beschrijving:  
 Concentraties in het vaste deel van de aarde - µg/kg ds  
 PFOA 0,5-1 m-mv  
 De maximale concentratie uit het interval is weergegeven.  
 © OpenStreetMap-contributors



Deelzones projectgebied

- 3M-site
- Industriezone
- Natuurgebieden
- Gebied ten zuiden van E34
- Linkeroever
- Rechteroever

Landuse

- Type I - Natural
- Type II - Agricultural
- Type III - Urban
- Type IV - Recreational
- Type V - Industrial

PFOA (0,5-1 m-mv - µg/kg ds)

- < 3 (RW)
- 3 - 4,3 (BSN I, II, III)
- 4,3 - 89 (BSN III)
- 89 - 643 (BSN IV, V)
- > 643



ERM N.V.  
 Kantersteen 47  
 1000 Brussel  
 Tel.: +32 2 550 02 80  
 Fax.: +32 2 287 36 79



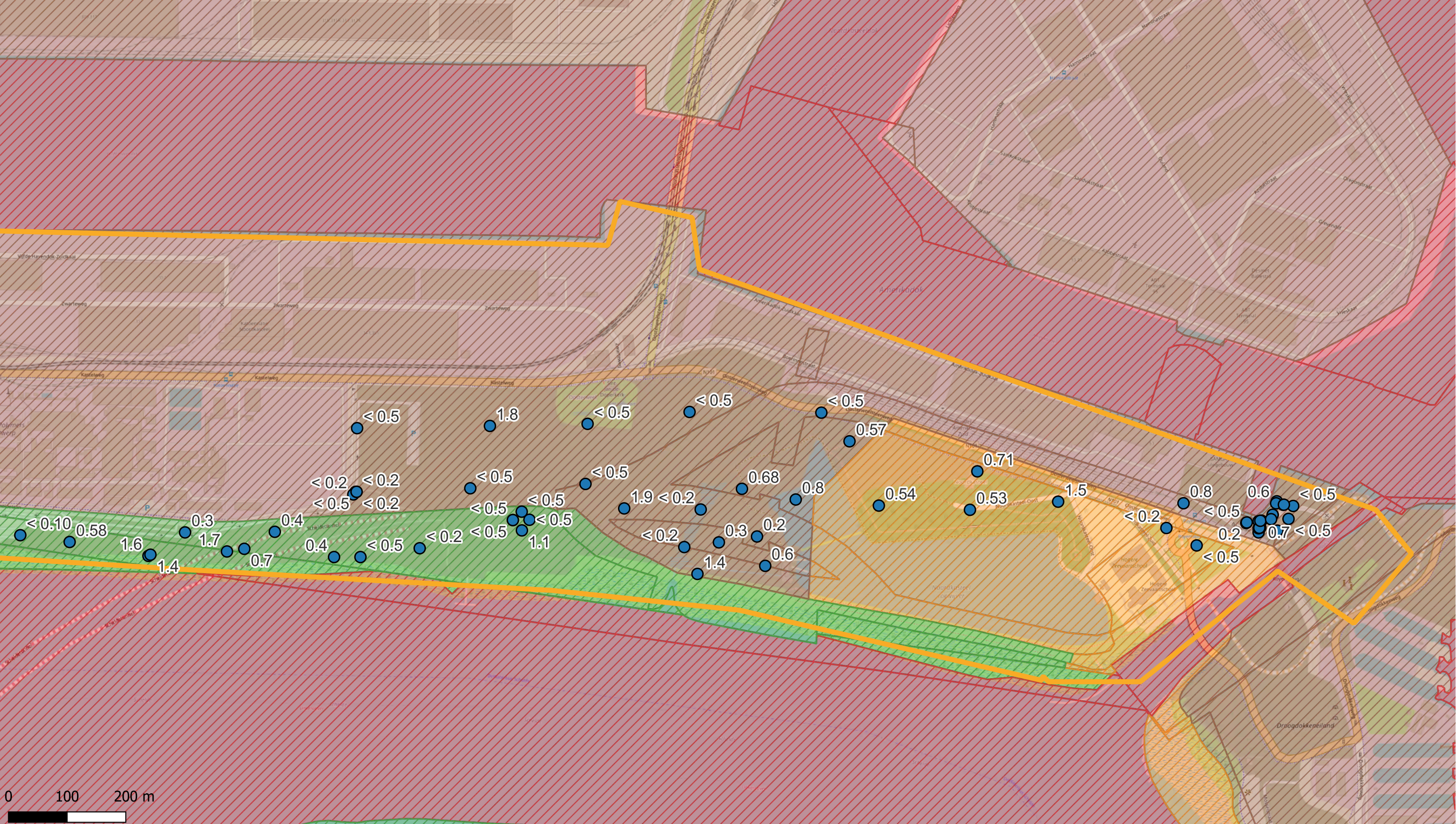
Schaal: 1:2309,76

Figuur

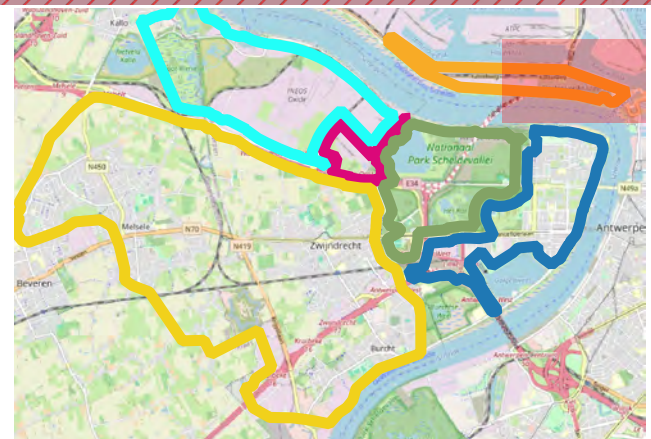
Data range: 01/01/2017 - 1/11/2023

Titel: Beschrijvend bodemonderzoek - 3M site en omgeving.

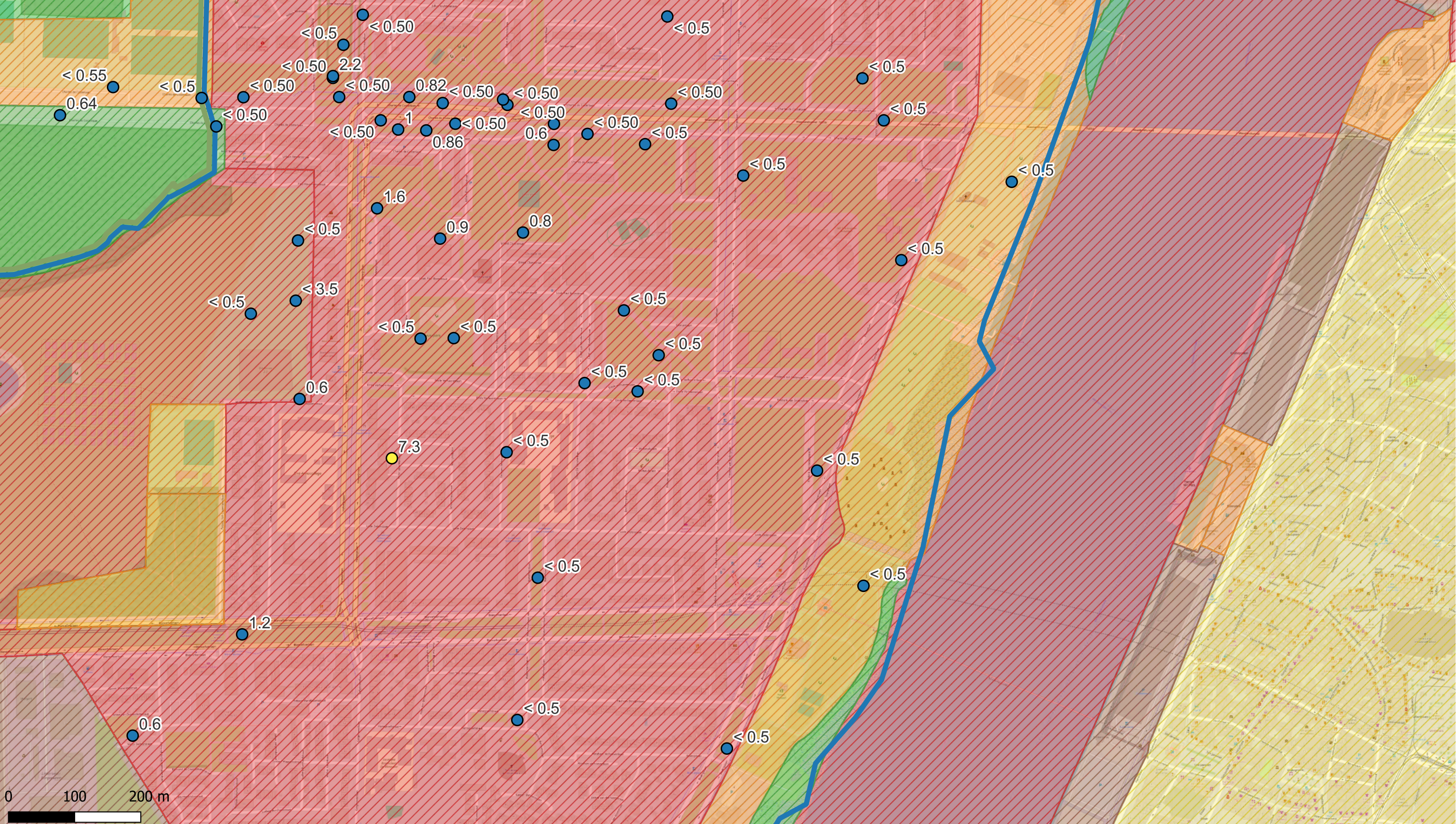
Beschrijving:  
 Concentraties in het vaste deel van de aarde - µg/kg ds  
 PFOA 0,5-1 m-mv  
 De maximale concentratie uit het interval is weergegeven.  
 © OpenStreetMap-contributors



Deelzones projectgebied	Landuse	PFOA (0,5-1 m-mv - µg/kg ds)
3M-site	Type I - Natural	< 3 (RW)
Industriezone	Type II - Agricultural	3 - 4,3 (BSN I, II, III)
Natuurgebieden	Type III - Urban	4,3 - 89 (BSN III)
Gebied ten zuiden van E34	Type IV - Recreational	89 - 643 (BSN IV, V)
Linkeroever	Type V - Industrial	>643
Rechteroever		



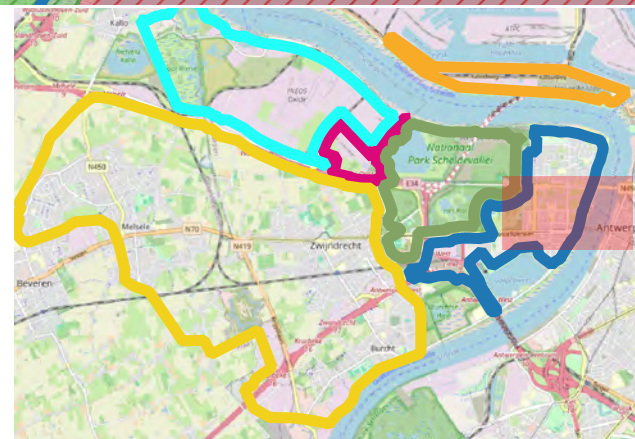
<b>ERM N.V.</b> Kantersteen 47 1000 Brussel Tel.: +32 2 550 02 80 Fax: +32 2 287 36 79		
Schaal: <b>1:5907,87</b>	Titel: Beschrijvend bodemonderzoek - 3M site en omgeving.	
Figuur	Beschrijving: Concentraties in het vaste deel van de aarde - µg/kg ds PFOA 0,5-1 m-mv De maximale concentratie uit het interval is weergegeven.	
Data range: 01/01/2017 - 1/11/2023	© OpenStreetMap-contributors	



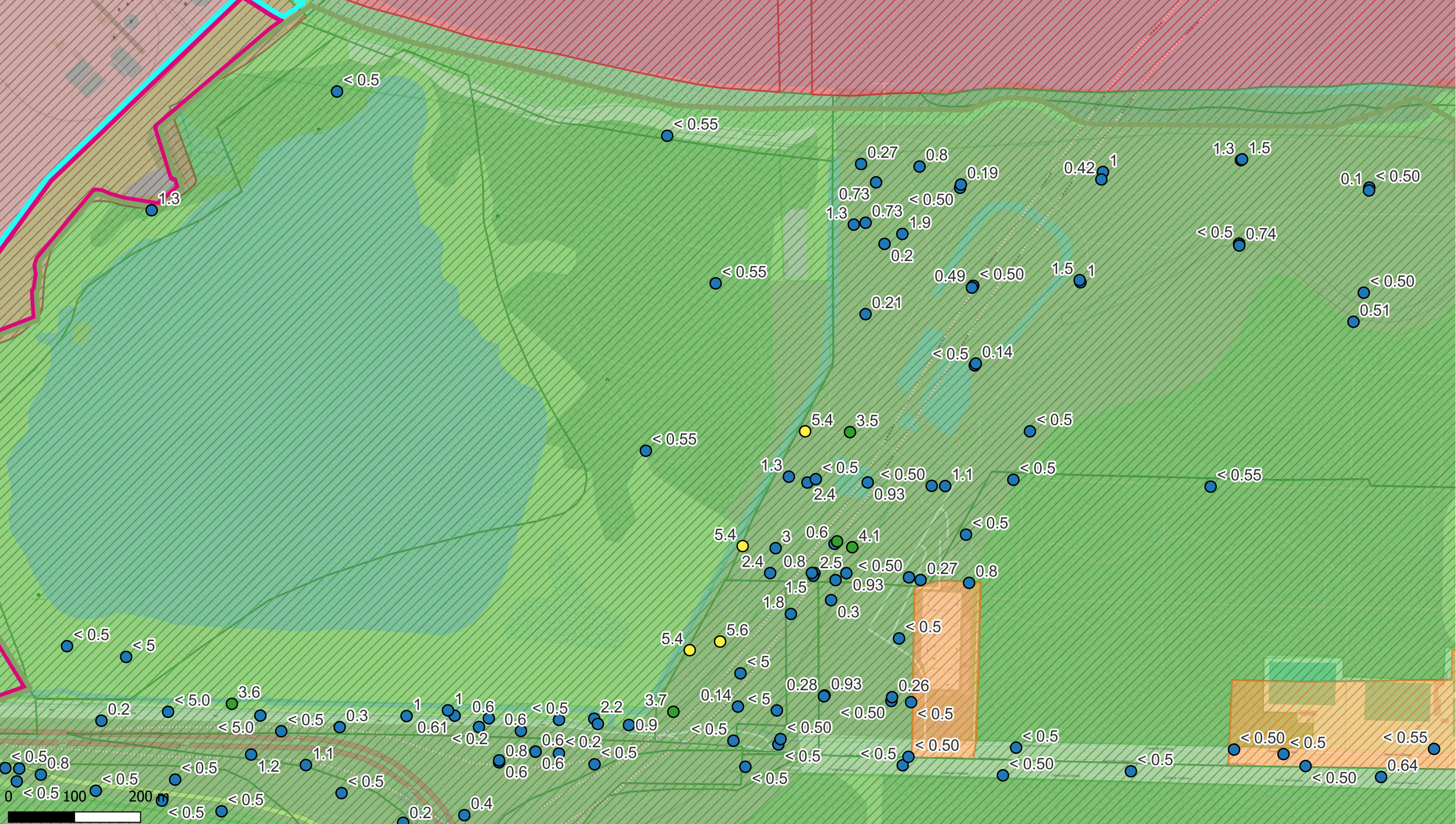
- Deelzones projectgebied**
- 3M-site
  - Industriezone
  - Natuurgebieden
  - Gebied ten zuiden van E34
  - Linkeroever
  - Rechteroever

- Landuse**
- Type I - Natural
  - Type II - Agricultural
  - Type III - Urban
  - Type IV - Recreational
  - Type V - Industrial

- PFOA (0,5-1 m-mv - µg/kg ds)**
- < 3 (RW)
  - 3 - 4,3 (BSN I, II, III)
  - 4,3 - 89 (BSN III)
  - 89 - 643 (BSN IV, V)
  - >643



<p><b>ERM N.V.</b></p> <p>Kantersteen 47 1000 Brussel Tel.: +32 2 550 02 80 Fax.: +32 2 287 36 79</p>	
<p>Schaal: 1:5238,1</p> <p>Figuur</p> <p>Data range: 01/01/2017 - 1/11/2023</p>	<p>Titel: Beschrijvend bodemonderzoek - 3M site en omgeving.</p> <p>Beschrijving: Concentraties in het vaste deel van de aarde - µg/kg ds PFOA 0,5-1 m-mv De maximale concentratie uit het interval is weergegeven.</p> <p>© OpenStreetMap-contributors</p>



Deelzones projectgebied

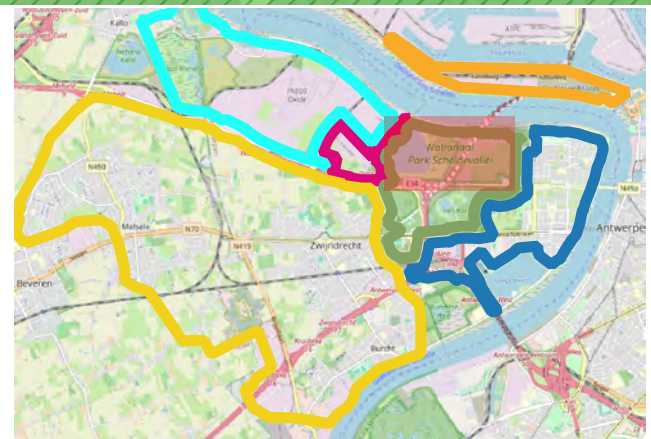
- 3M-site
- Industriezone
- Natuurgebieden
- Gebied ten zuiden van E34
- Linkeroever
- Rechteroever

Landuse

- Type I - Natural
- Type II - Agricultural
- Type III - Urban
- Type IV - Recreational
- Type V - Industrial

PFOA (0,5-1 m-mv - µg/kg ds)

- < 3 (RW)
- 3 - 4,3 (BSN I, II, III)
- 4,3 - 89 (BSN III)
- 89 - 643 (BSN IV, V)
- >643



ERM N.V.  
 Kantersteen 47  
 1000 Brussel  
 Tel.: +32 2 550 02 80  
 Fax.: +32 2 287 36 79



Schaal:  
 1:5246,94

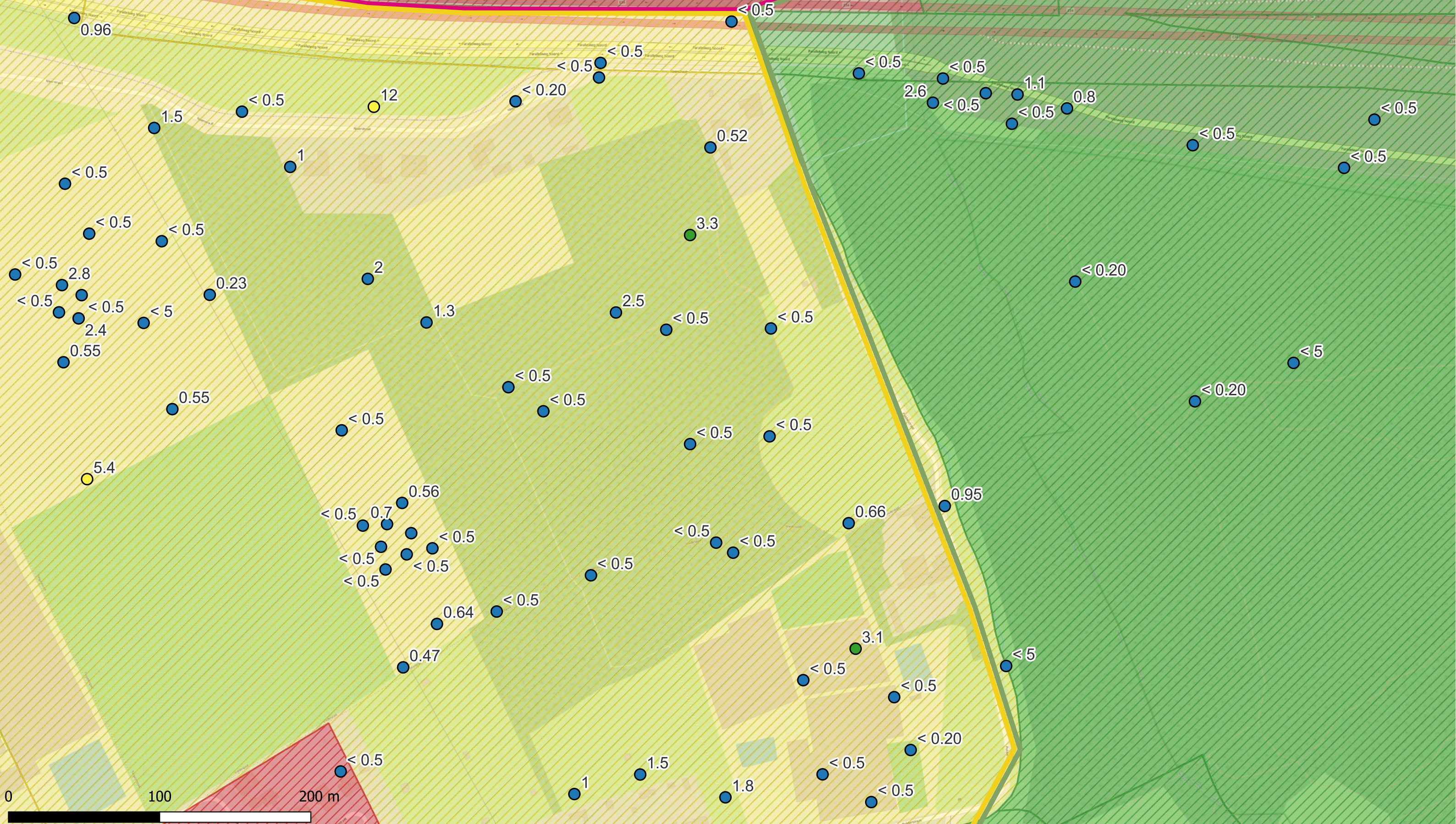
Figuur

Data range:  
 01/01/2017 - 1/11/2023

Titel: Beschrijvend bodemonderzoek - 3M site en omgeving.

Beschrijving:  
 Concentraties in het vaste deel van de aarde - µg/kg ds  
 PFOA 0,5-1 m-mv  
 De maximale concentratie uit het interval is weergegeven.

© OpenStreetMap-contributors



Deelzones projectgebied

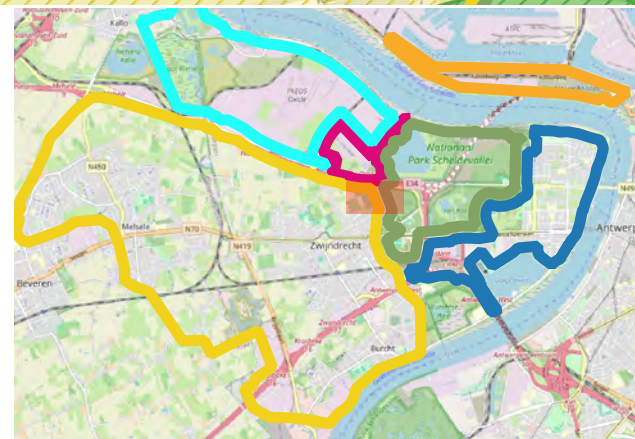
- 3M-site
- Industriezone
- Natuurgebieden
- Gebied ten zuiden van E34
- Linkeroever
- Rechteroever

Landuse

- Type I - Natural
- Type II - Agricultural
- Type III - Urban
- Type IV - Recreational
- Type V - Industrial

PFOA (0,5-1 m-mv - µg/kg ds)

- < 3 (RW)
- 3 - 4,3 (BSN I, II, III)
- 4,3 - 89 (BSN III)
- 89 - 643 (BSN IV, V)
- >643

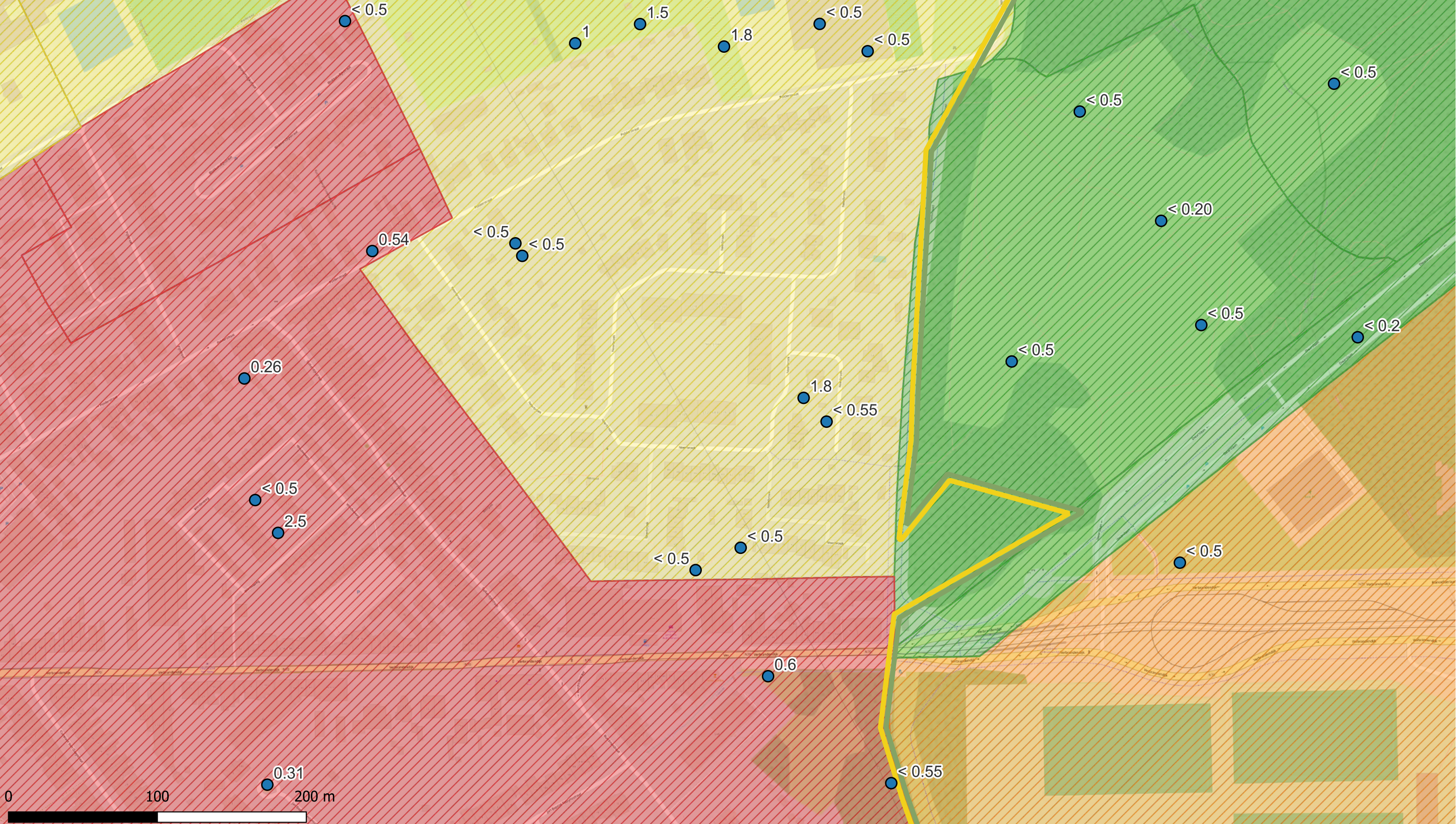


ERM N.V.  
 Kantersteen 47  
 1000 Brussel  
 Tel.: +32 2 550 02 80  
 Fax.: +32 2 287 36 79



Schaal:  
 1:2292,27  
 Figuur  
 Data range:  
 01/01/2017 - 1/11/2023

Titel: Beschrijvend bodemonderzoek - 3M site en omgeving.  
 Beschrijving:  
 Concentraties in het vaste deel van de aarde - µg/kg ds  
 PFOA 0,5-1 m-mv  
 De maximale concentratie uit het interval is weergegeven.  
 © OpenStreetMap-contributors



Deelzones projectgebied

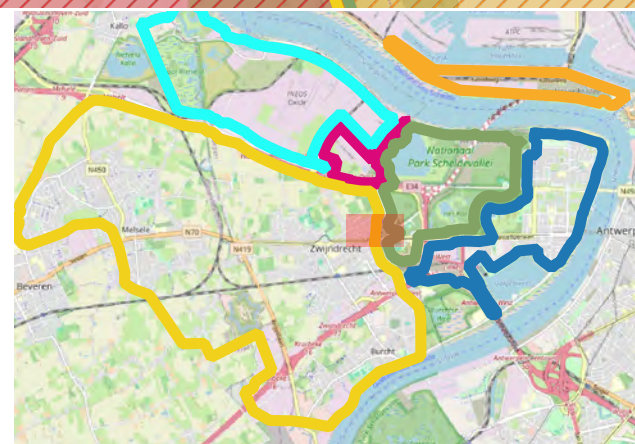
- 3M-site
- Industriezone
- Natuurgebieden
- Gebied ten zuiden van E34
- Linkeroever
- Rechteroever

Landuse

- Type I - Natural
- Type II - Agricultural
- Type III - Urban
- Type IV - Recreational
- Type V - Industrial

PFOA (0,5-1 m-mv - µg/kg ds)

- < 3 (RW)
- 3 - 4,3 (BSN I, II, III)
- 4,3 - 89 (BSN III)
- 89 - 643 (BSN IV, V)
- >643



ERM N.V.

Kantersteen 47  
1000 Brussel  
Tel.: +32 2 550 02 80  
Fax.: +32 2 287 36 79



Schaal: 1:2327,27

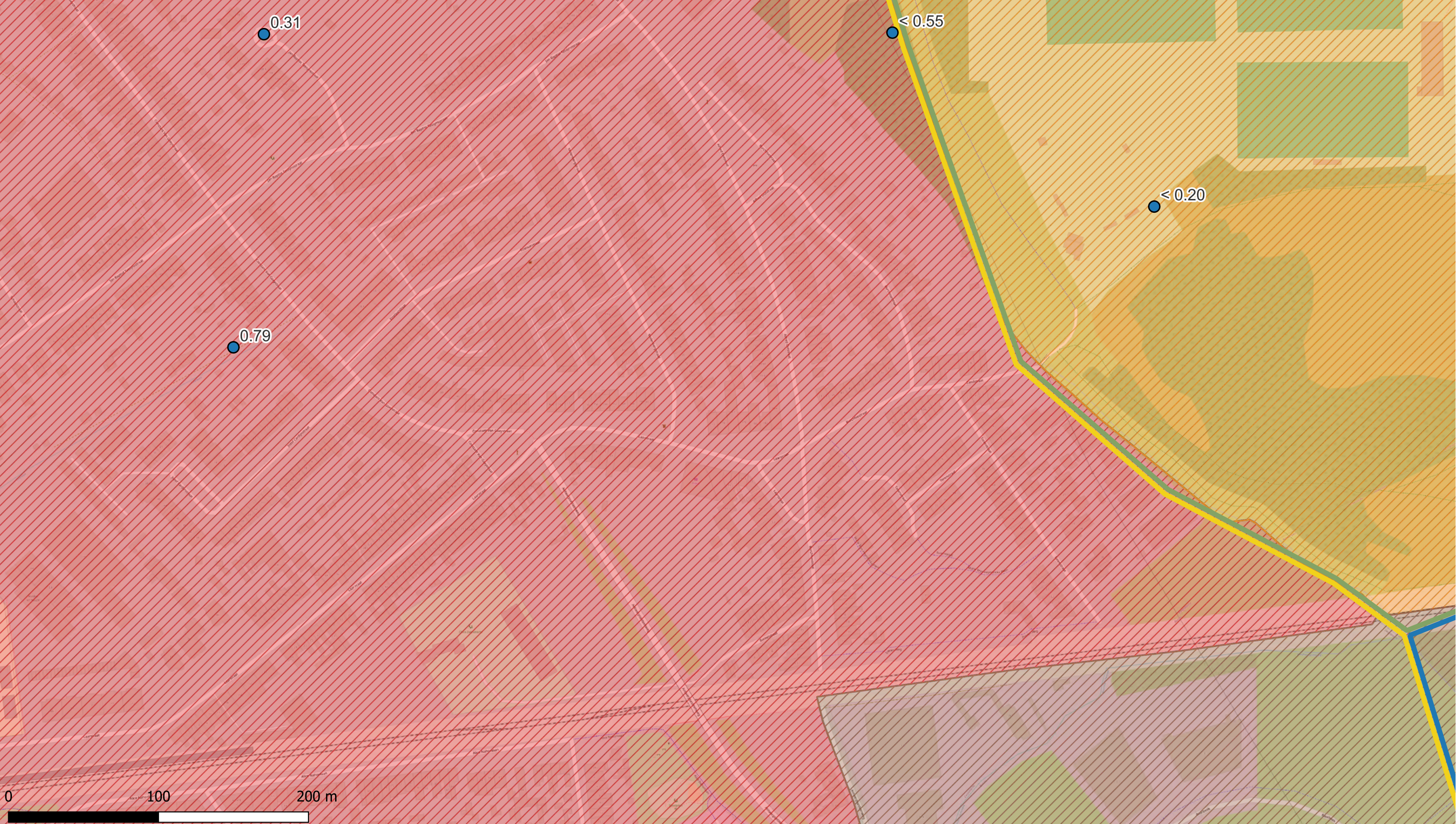
Figuur

Data range: 01/01/2017 - 1/11/2023

Titel: Beschrijvend bodemonderzoek - 3M site en omgeving.

Beschrijving:  
Concentraties in het vaste deel van de aarde - µg/kg ds  
PFOA 0,5-1 m-mv  
De maximale concentratie uit het interval is weergegeven.

© OpenStreetMap-contributors



Deelzones projectgebied

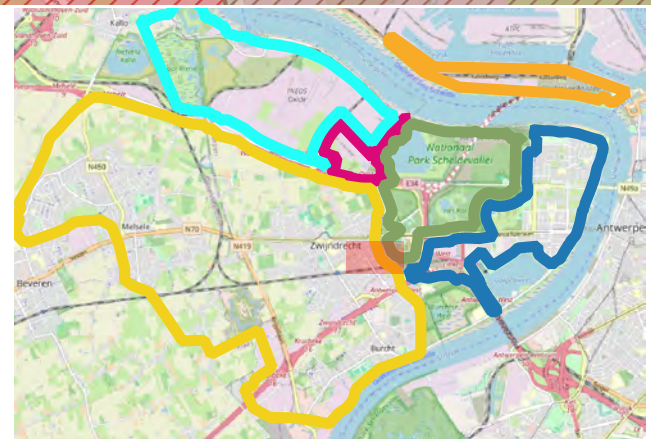
- 3M-site
- Industriezone
- Natuurgebieden
- Gebied ten zuiden van E34
- Linkeroever
- Rechteroever

Landuse

- Type I - Natural
- Type II - Agricultural
- Type III - Urban
- Type IV - Recreational
- Type V - Industrial

PFOA (0,5-1 m-mv - µg/kg ds)

- < 3 (RW)
- 3 - 4,3 (BSN I, II, III)
- 4,3 - 89 (BSN III)
- 89 - 643 (BSN IV, V)
- >643



ERM N.V.  
 Kantersteen 47  
 1000 Brussel  
 Tel.: +32 2 550 02 80  
 Fax.: +32 2 287 36 79



Schaal:  
1:2310,23

Figuur

Data range:  
01/01/2017 - 1/11/2023

Titel: Beschrijvend bodemonderzoek - 3M site en omgeving.

Beschrijving:  
 Concentraties in het vaste deel van de aarde - µg/kg ds  
 PFOA 0,5-1 m-mv  
 De maximale concentratie uit het interval is weergegeven.

© OpenStreetMap-contributors





# ERM

ERM HEEFT MEER DAN 160 KANTOREN IN DE  
VOLGENDE LANDEN EN GEBIEDEN OVER DE HELE  
WERELD

Argentinië

Australië

België

Brazilië

Canada

China

Colombia

Frankrijk

Duitsland

Ghana

Guyana

Hong Kong

India

Indonesië

Ierland

Italië

Japan

Kazachstan

Kenia

Maleisië

Mexico

Mozambique

Nederland

Nieuw-Zeeland

Peru

Polen

Portugal

Puerto Rico

Roemenië

Senegal

Singapore

Spanje

Taiwan

Tanzania

Thailand

UK

VAE

Vietnam

VS

Zuid-Afrika

Zuid-Korea

Zwitserland

## **ERM Berchem**

Posthoflei 5 bus 6  
2600 Antwerpen-Berchem  
België

T: +32 3 287 36 50

**[www.erm.com](http://www.erm.com)**