



# Beschrijvend Bodemonderzoek

3M Zwijndrecht en omgevende  
gebieden

VOORBEREID VOOR

**3M** Science.  
Applied to Life.™

3M Belgium bvba

DATUM

22 december 2023

REFERENTIE

0540247



## DOCUMENT GEGEVENS

DOCUMENT TITEL	Beschrijvend Bodemonderzoek
DOCUMENT ONDERTITEL	3M Zwijndrecht en omgevende gebieden
PROJECT NUMMER	0540247
Datum	22 december 2023
Versie	1
Geschreven door	Sarah Verhulst, Nel Van Houdt, Ronald Ruijter, Sebastiaan Sommereyns, Kenneth Seys, Lieselotte Sorgeloos, Gerd Van den Daele, Pieter Schrooten, Jan Van linden en Dirk Nuyens
Klantnaam	3M Belgium bvba





DEEL 6 – FIGUREN

## FIGUUR 10 VISUALISATIE RESULTATEN IN GRONDWATER O.B.V. IDW INTERPOLATIE

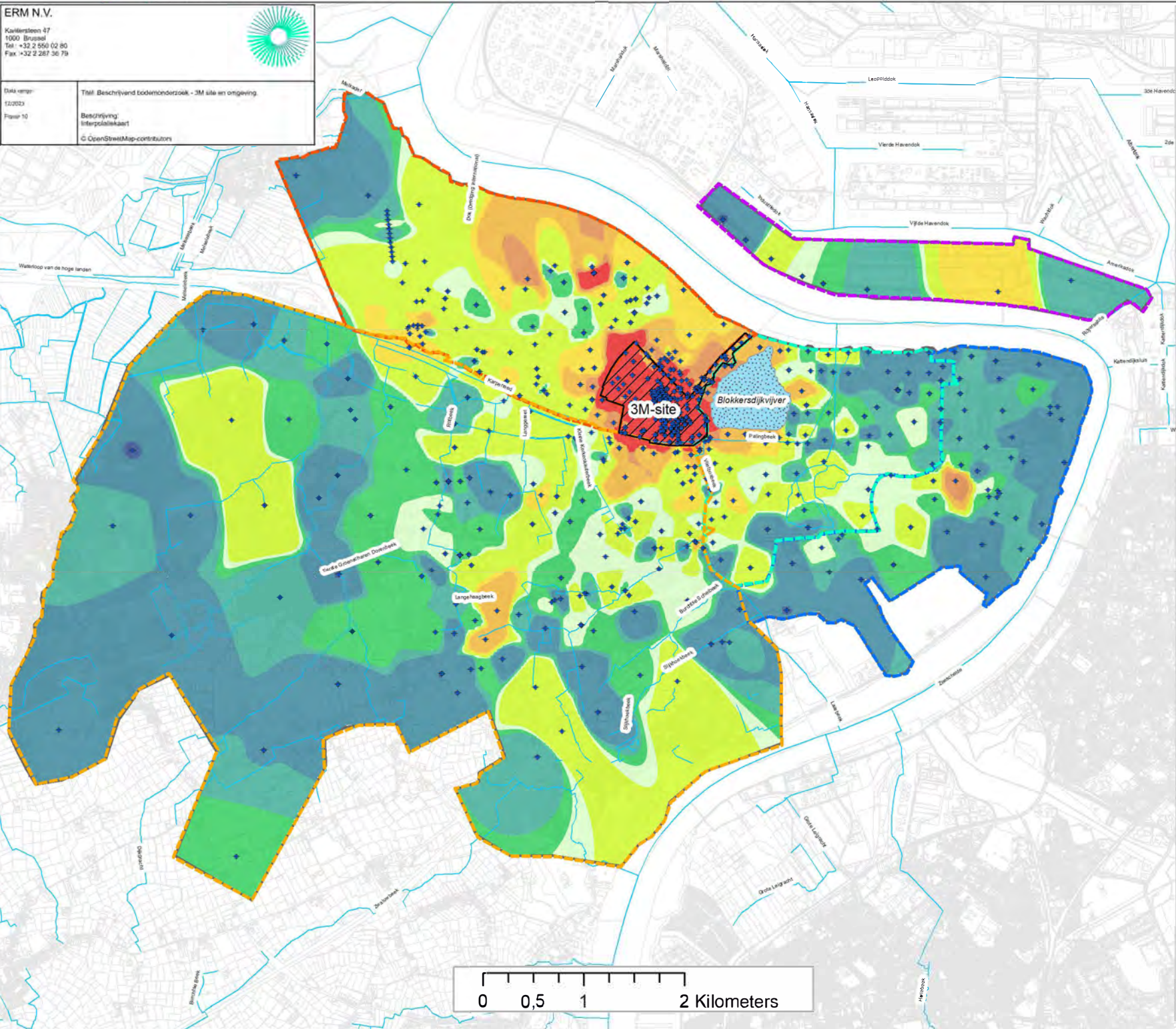


### PFOS - Grondwater

- Volledig studiegebied
- Gebied ten zuiden van E34
- Industriezone
- Natuurgebieden
- Linkeroever
- Rechteroever
- Blokkersdijk vijver
- 3M-site
- Oppervlaktewater
- Bemonstering (grondwater)

### PFOS (ng/L) - eerste aquifer

- < DL
- DL - 10
- 10 - 25
- 25 - 50
- 50 - 100 (BSN 20 PFAS)
- 100 - 500 (BSN totaal PFAS)
- 500 - 1.000
- 1.000 - 5.000
- 5.000 - 10.000
- > 10.000







Data versie: 12/2023 Pagina 10	Titel: Beschrijvend bodemonderzoek - 3M site en omgeving. Beschrijving: Interpolatiekaart © OpenStreetMap-contributors
--------------------------------------	--

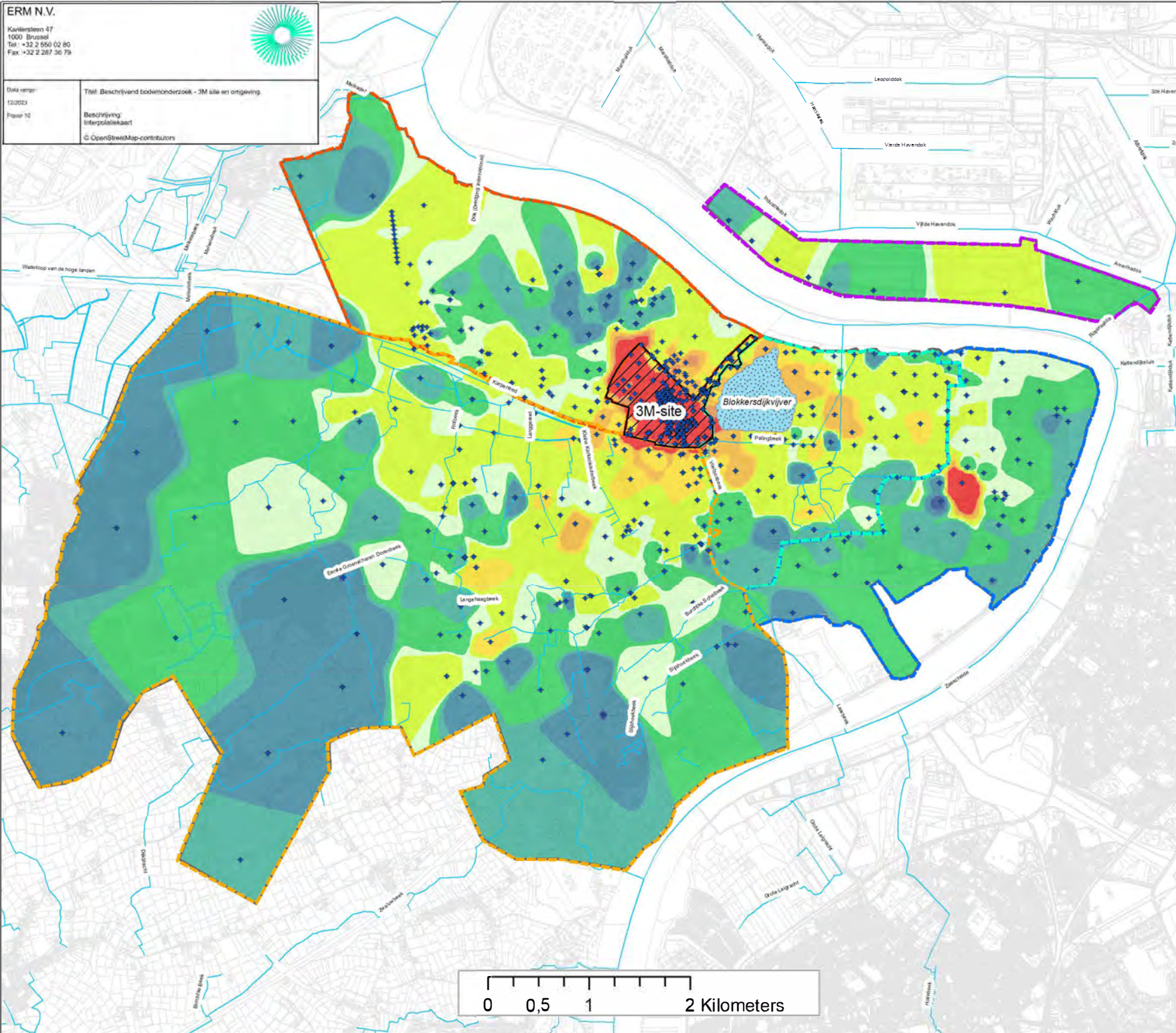


# PFOA - Grondwater

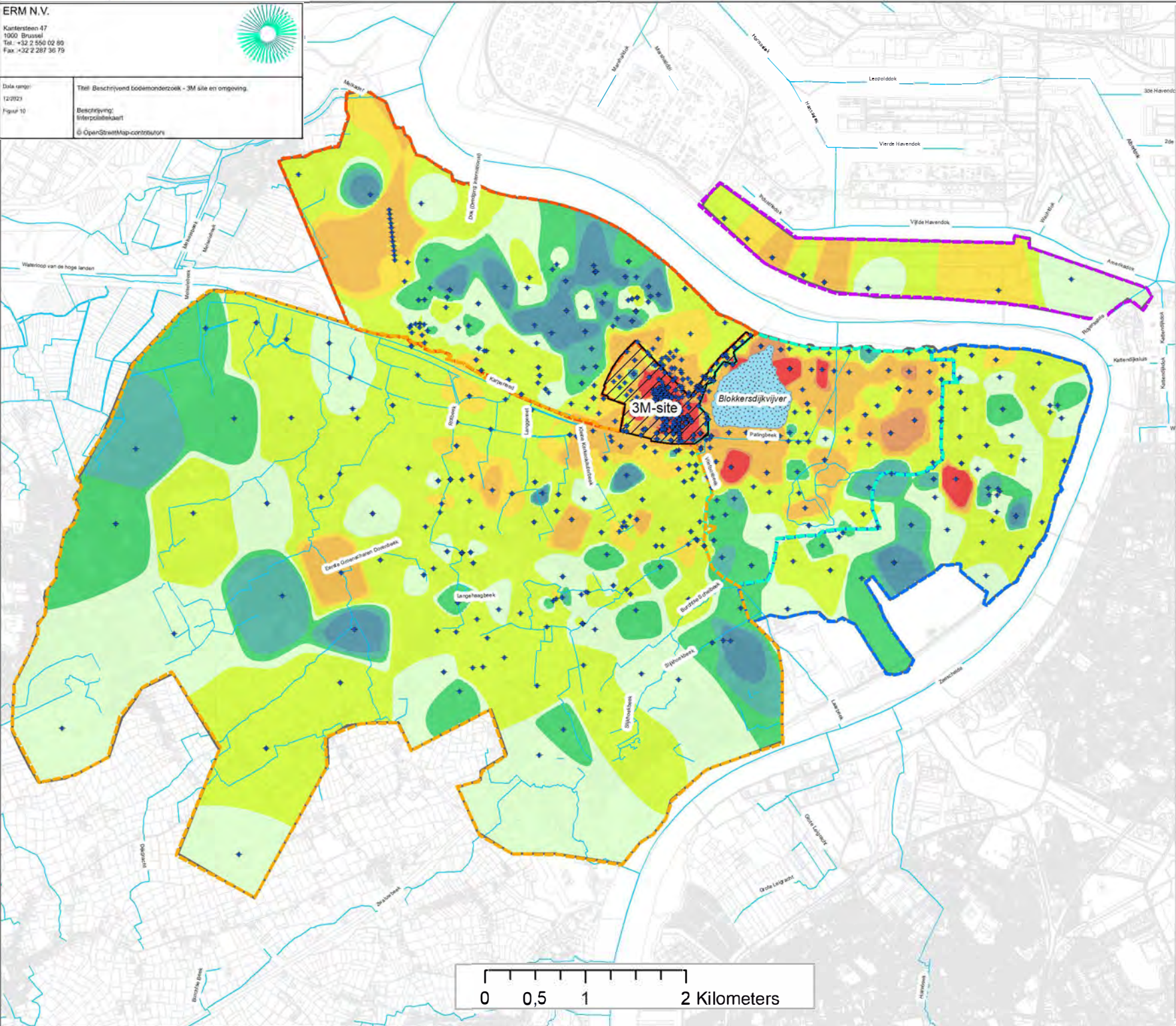
- Volledig studiegebied
- Gebied ten zuiden van E34
- Industriezone
- Natuurgebieden
- Linkeroever
- Rechteroever
- Blokkersdijk vijver
- 3M-site
- Oppervlaktewater
- Bemonstering (grondwater)

## PFOA (ng/L) - eerste aquifer

- < DL
- DL - 10
- 10 - 25
- 25 - 50
- 50 - 100 (BSN 20 PFAS)
- 100 - 500 (BSN totaal PFAS)
- 500 - 1.000
- 1.000 - 5.000
- 5.000 - 10.000
- > 10.000

















### PFBA - Grondwater

-  Volledig studiegebied
-  Gebied ten zuiden van E34
-  Industriezone
-  Natuurgebieden
-  Linkeroever
-  Rechteroever
-  Blokkerdijk vijver
-  3M-site
-  Oppervlaktewater
-  Bemonstering (grondwater)

### PFBA (ng/L) - eerste aquifer

-  < DL
-  DL - 10
-  10 - 25
-  25 - 50
-  50 - 100 (BSN 20 PFAS)
-  100 - 500 (BSN totaal PFAS)
-  500 - 1.000
-  1.000 - 5.000
-  5.000 - 10.000
-  > 10.000
















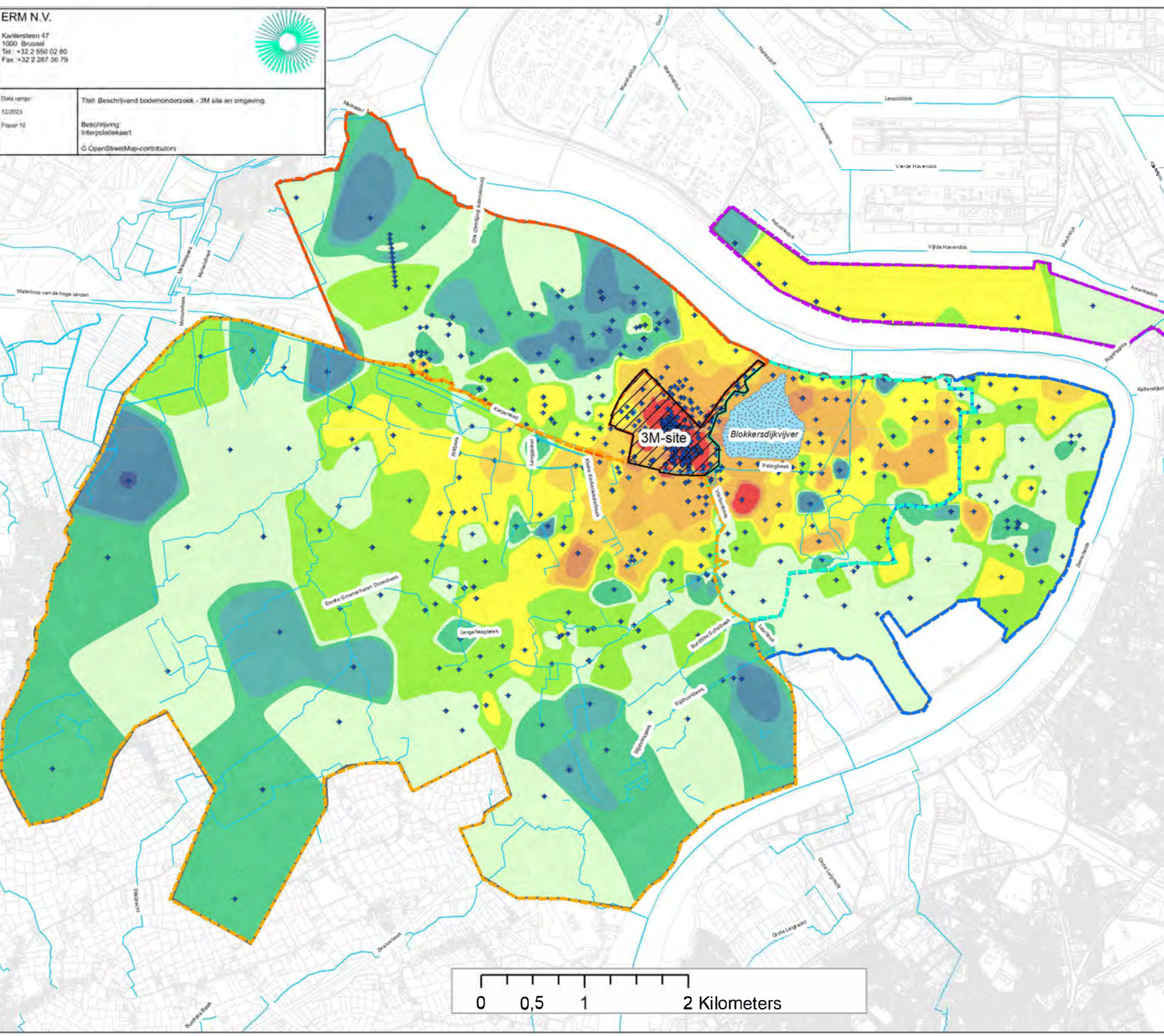
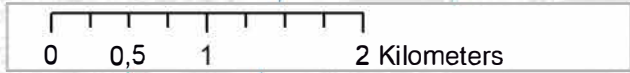


**PFBS - Grondwater**

-  Volledig studiegebied
-  Gebied ten zuiden van E34
-  Industriezone
-  Natuurgebieden
-  Linkeroever
-  Rechteroever
-  Blokkersdijk vijver
-  3M-site
-  Oppervlaktewater
-  Bemonstering (grondwater)

**PFBS (ng/L) - eerste aquifer**

-  < DL
-  DL - 10
-  10 - 25
-  25 - 50
-  50 - 100 (BSN 20 PFAS)
-  100 - 200
-  150 - 500 (BSN totaal PFAS)
-  500 - 1.000
-  1.000 - 5.000
-  5.000 - 10.000
-  > 10.000





**ERM N.V.**  
 Kuvilstein 47  
 1000 Brussel  
 Tel +32 2 550 02 80  
 Fax +32 2 287 36 79

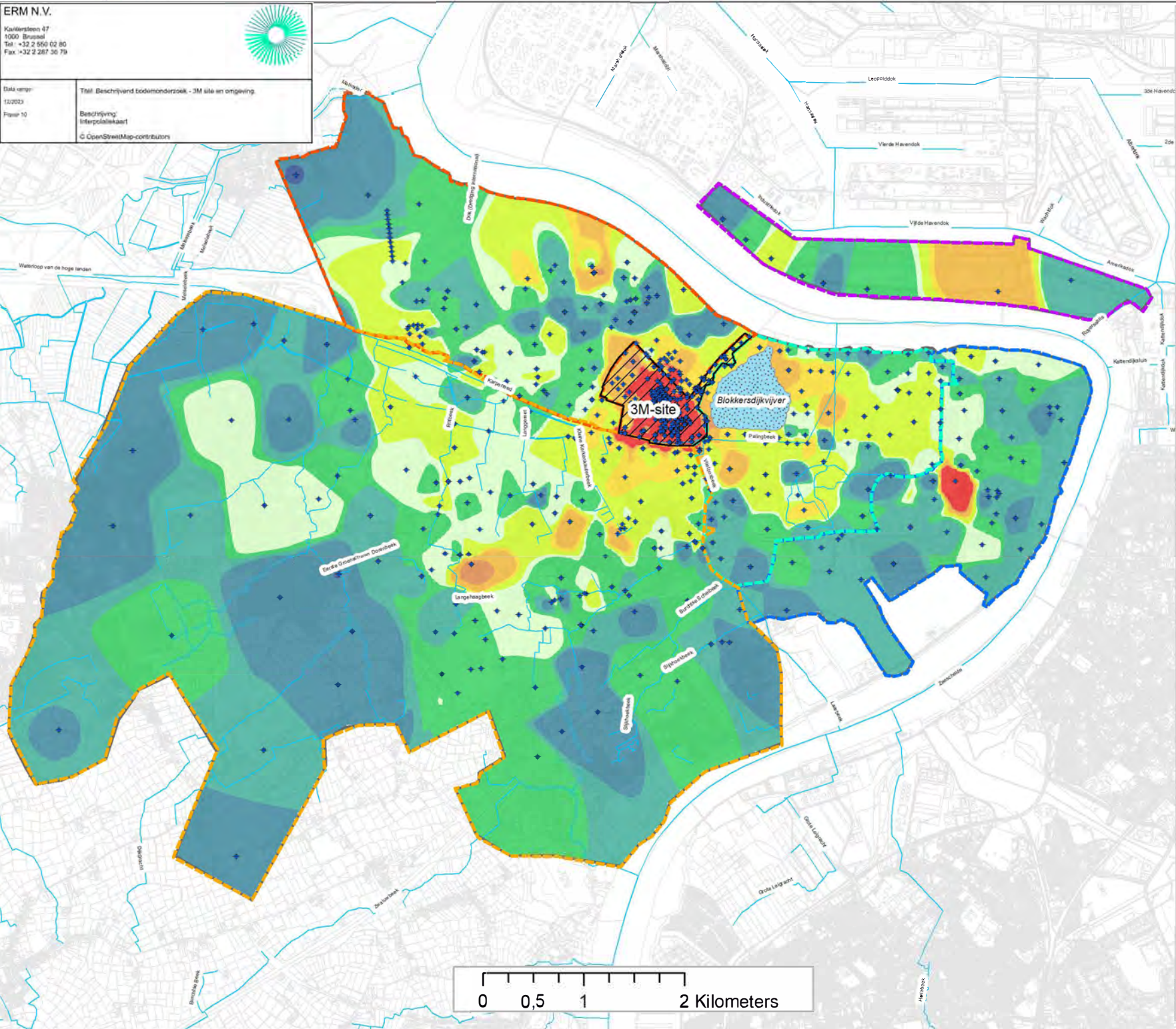


Data versie:  
12/2023  
Fase 10

Titel: Beschrijvend bodemonderzoek - 3M site en omgeving.  
 Beschrijving: Interpolatiekaart  
 © OpenStreetMap-contributors













## PFHxS - Grondwater



-  Volledig studiegebied
-  Gebied ten zuiden van E34
-  Industriezone
-  Natuurgebieden
-  Linkeroever
-  Rechteroever
-  Blokkerdijk vijver
-  3M-site
-  Oppervlaktewater
-  Bemonstering (grondwater)

### PFHxS (ng/L) - eerste aquifer

-  < DL
-  DL - 10
-  10 - 25
-  25 - 50
-  50 - 100 (BSN 20 PFAS)
-  100 - 500 (BSN totaal PFAS)
-  500 - 1.000
-  1.000 - 5.000
-  5.000 - 10.000
-  > 10.000





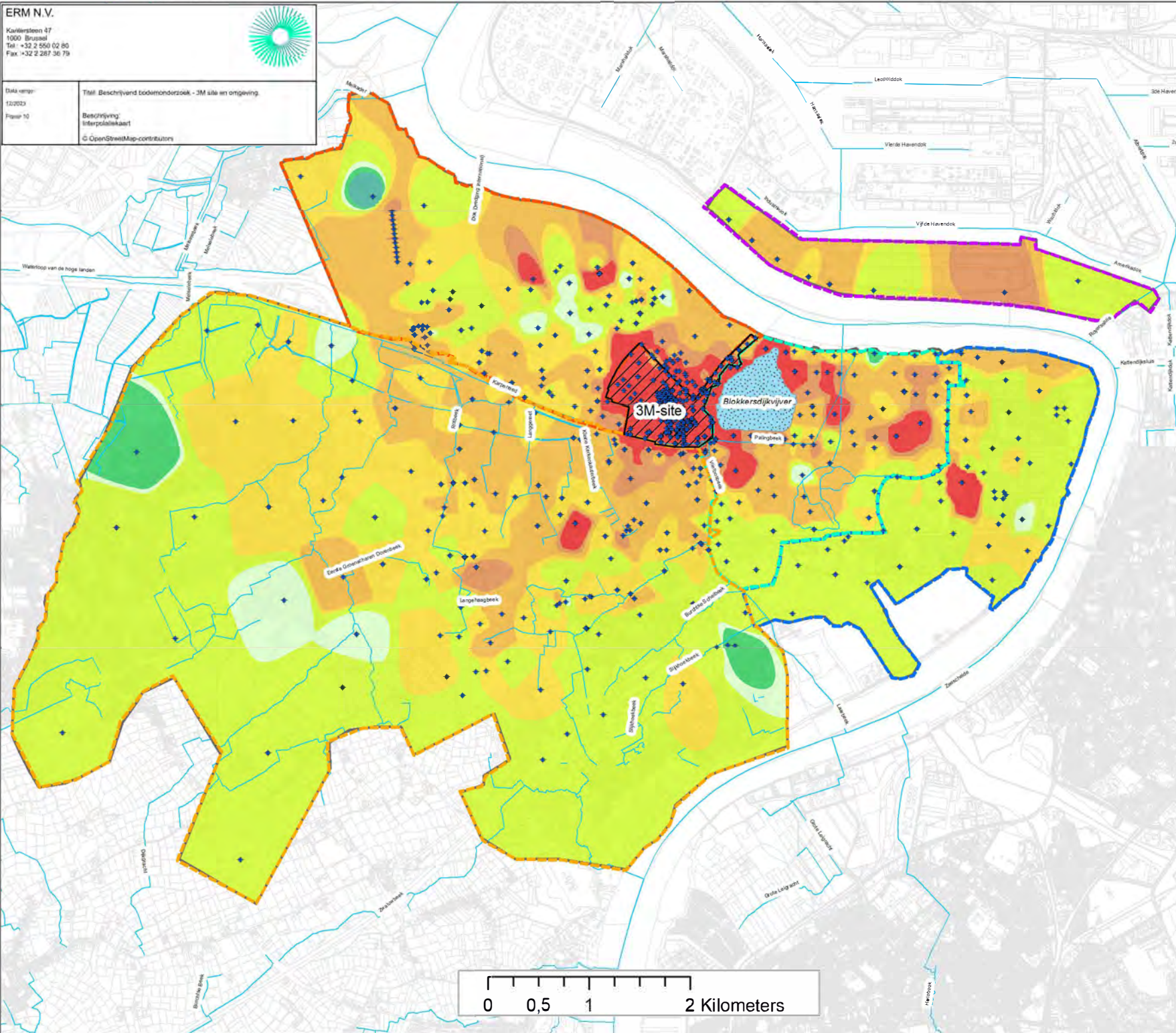


## 20 PFAS - Grondwater

- Volledig studiegebied
- Gebied ten zuiden van E34
- Industriezone
- Natuurgebieden
- Linkeroever
- Rechteroever
- Blokkersdijk vijver
- 3M-site
- Oppervlaktewater
- Bemonstering (grondwater)

### 20 PFAS (ng/L) - eerste aquifer

- < DL
- DL - 10
- 10 - 25
- 25 - 50
- 50 - 100 (BSN 20 PFAS)
- 100 - 500 (BSN totaal PFAS)
- 500 - 1.000
- 1.000 - 5.000
- 5.000 - 10.000
- > 10.000





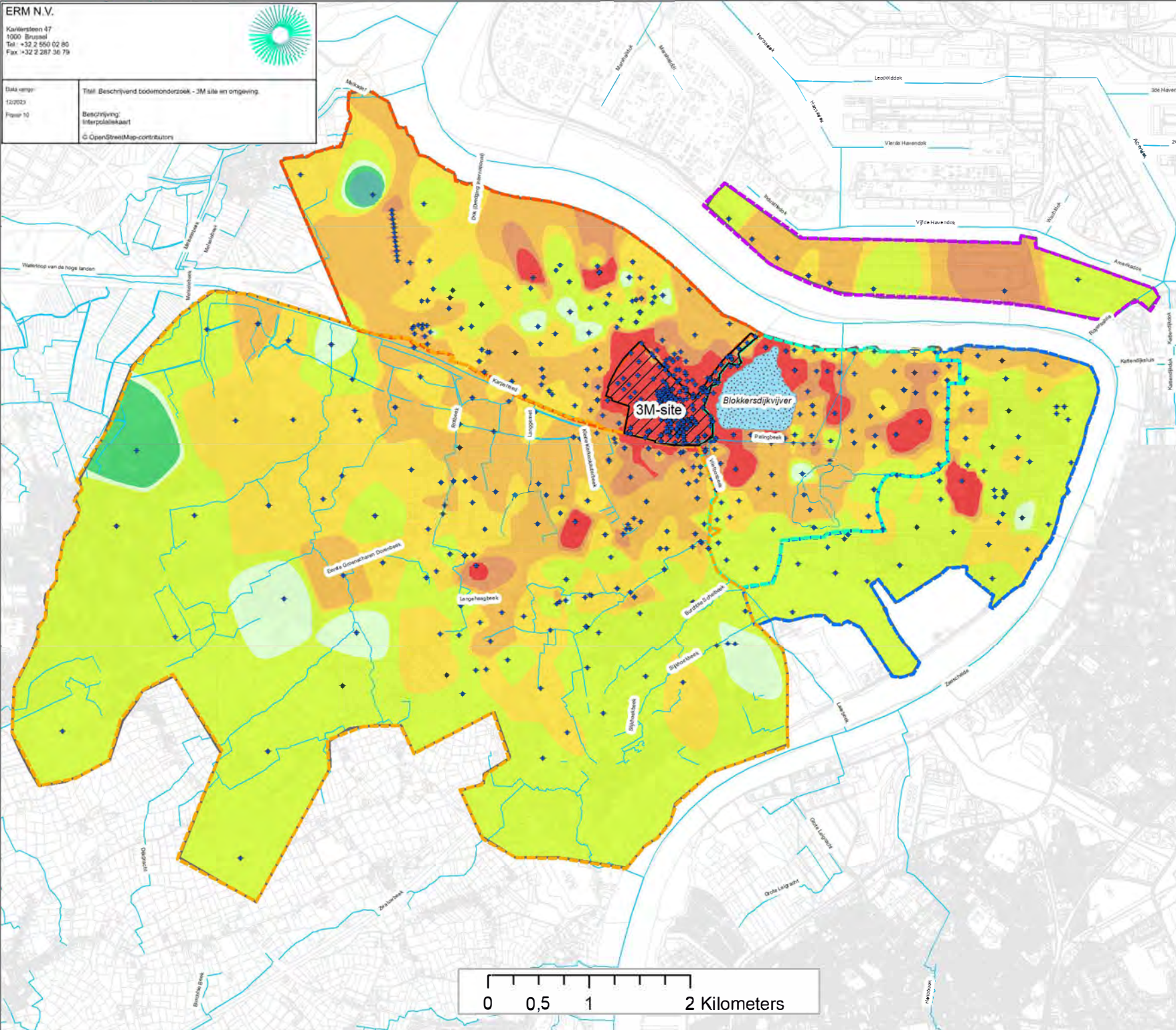


### Som PFAS - Grondwater

- Volledig studiegebied
- Gebied ten zuiden van E34
- Industriezone
- Natuurgebieden
- Linkeroever
- Rechteroever
- Blokkersdijk vijver
- 3M-site
- Oppervlaktewater
- Bemonstering (grondwater)

### Totaal PFAS (ng/L) - eerste aquifer

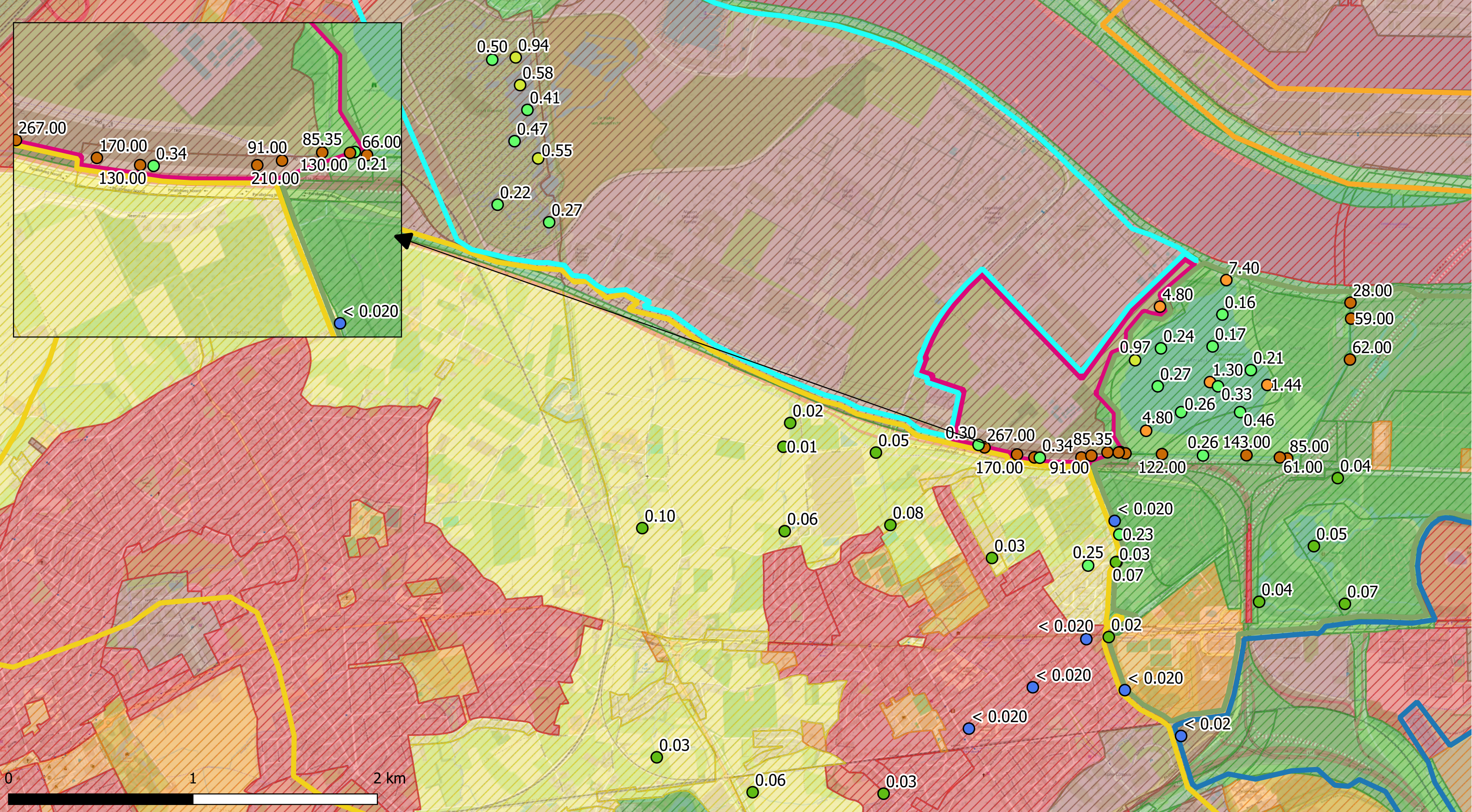
- < DL
- DL - 10
- 10 - 25
- 25 - 50
- 50 - 100 (BSN 20 PFAS)
- 100 - 500 (BSN totaal PFAS)
- 500 - 1.000
- 1.000 - 5.000
- 5.000 - 10.000
- > 10.000





## FIGUUR 11 KAARTEN MET DE RESULTATEN IN OPPERVLAKTEWATER





Deelzones projectgebied

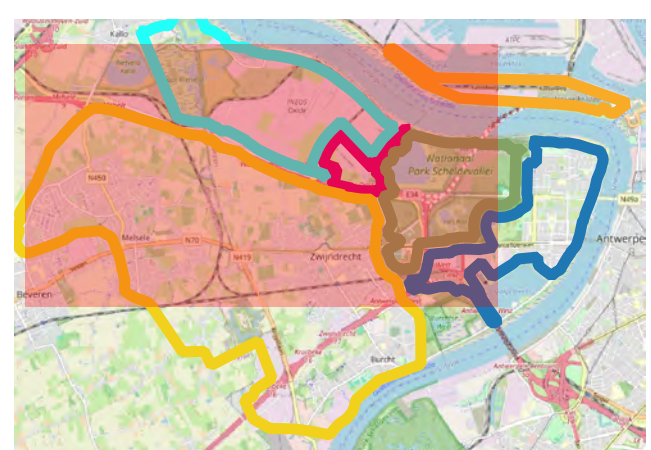
- 3M-site
- Industriezone
- Natuurgebieden
- Gebied ten zuiden van E34
- Linkeroever
- Rechteroever

Landuse

- Type I - Natural
- Type II - Agricultural
- Type III - Urban
- Type IV - Recreational
- Type V - Industrial

PFOS (µg/l)

- < DL
- DL - 0.1
- 0.1 - 0.5
- 0.5 - 1
- 1 - 20
- 20 - 500
- 500 - 5000
- > 5000

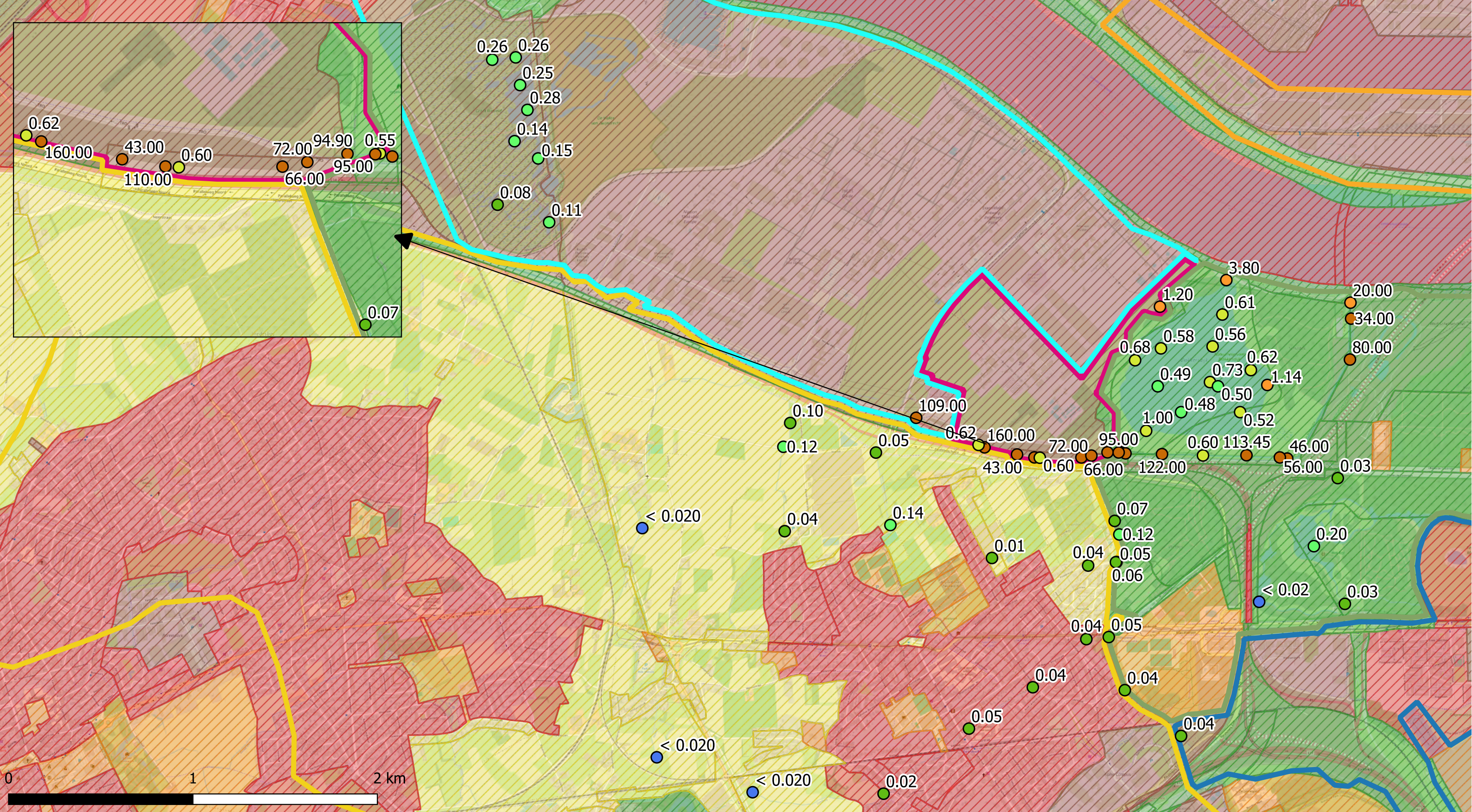


**ERM N.V.**  
 Kantersteen 47  
 1000 Brussel  
 Tel.: +32 2 550 02 80  
 Fax: +32 2 287 36 79



Schaal: 1:19000  
 Titel: Beschrijvend bodemonderzoek - 3M site en omgeving.  
 Beschrijving: Concentraties in het oppervlaktewater - µg/l  
 PFOS  
 Offsite is de maximale waarde weergegeven;  
 Onsite is de meest recente waarde weergegeven.  
 Data range: 01/01/2017 - 1/11/2023  
 Figuur: © OpenStreetMap-contributors





Deelzones projectgebied

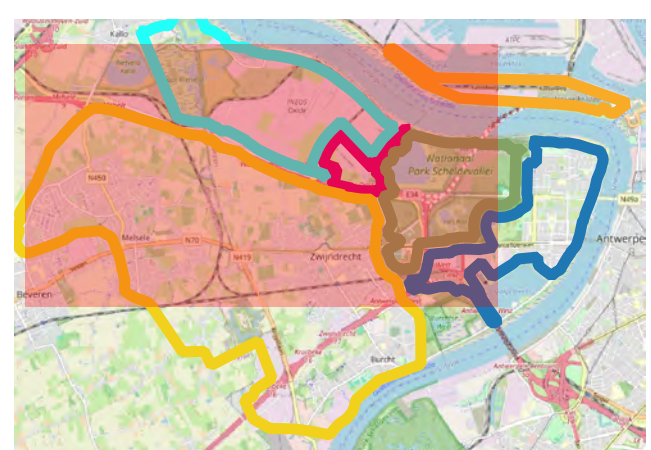
- 3M-site
- Industriezone
- Natuurgebieden
- Gebied ten zuiden van E34
- Linkeroever
- Rechteroever

Landuse

- Type I - Natural
- Type II - Agricultural
- Type III - Urban
- Type IV - Recreational
- Type V - Industrial

PFOA (µg/l)

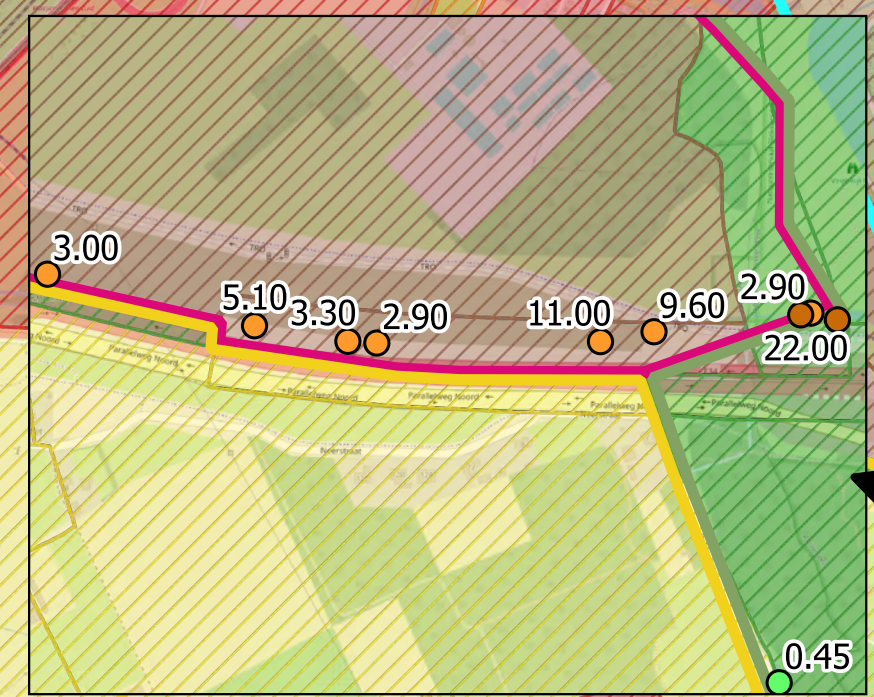
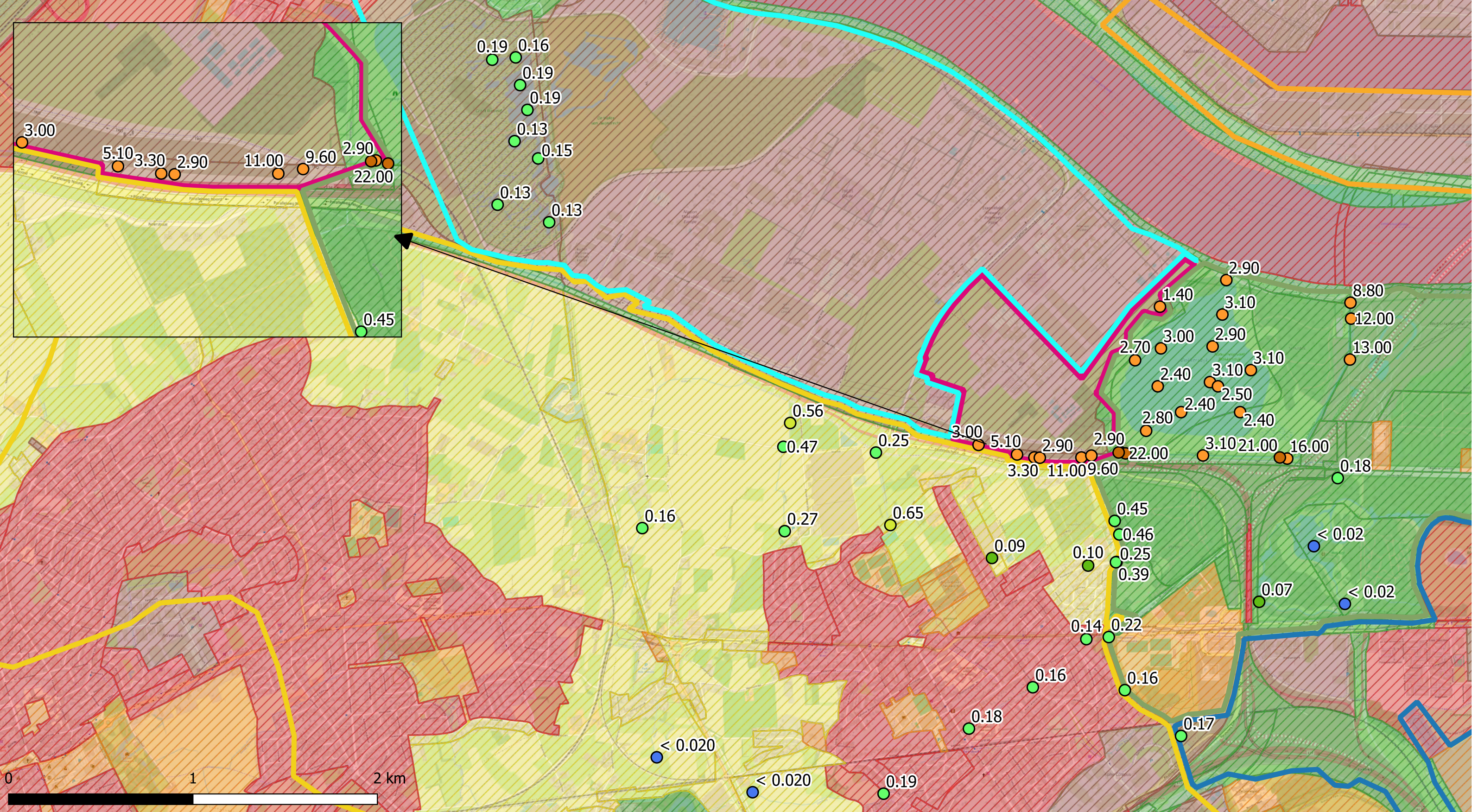
- < DL
- DL - 0.1
- 0.1 - 0.5
- 0.5 - 1
- 1 - 20
- 20 - 500
- 500 - 5000
- > 5000



**ERM N.V.**  
 Kantersteen 47  
 1000 Brussel  
 Tel.: +32 2 550 02 80  
 Fax: +32 2 287 36 79

Schaal:  1:19000	Titel: Beschrijvend bodemonderzoek - 3M site en omgeving.
Data range: 01/01/2017 - 1/11/2023	Beschrijving: Concentraties in het oppervlaktewater - µg/l PFOA Offsite is de maximale waarde weergegeven; Onsite is de meest recente waarde weergegeven.
Figuur:	© OpenStreetMap-contributors





Deelzones projectgebied

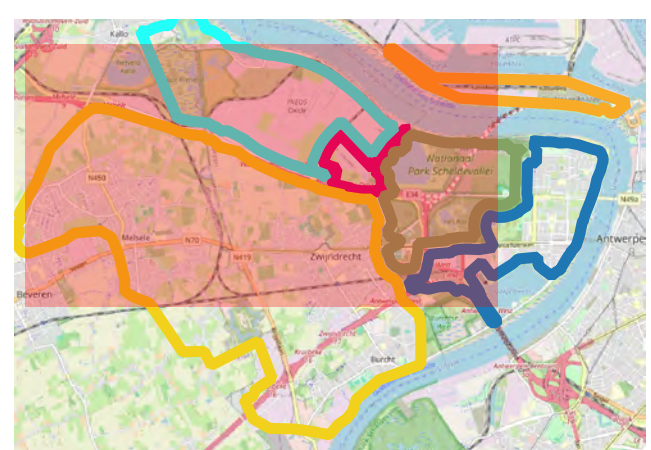
- 3M-site
- Industriezone
- Natuurgebieden
- Gebied ten zuiden van E34
- Linkeroever
- Rechteroever

Landuse

- Type I - Natural
- Type II - Agricultural
- Type III - Urban
- Type IV - Recreational
- Type V - Industrial

PFBA (µg/l)

- < DL
- DL - 0.1
- 0.1 - 0.5
- 0.5 - 1
- 1 - 20
- 20 - 500
- 500 - 5000
- > 5000

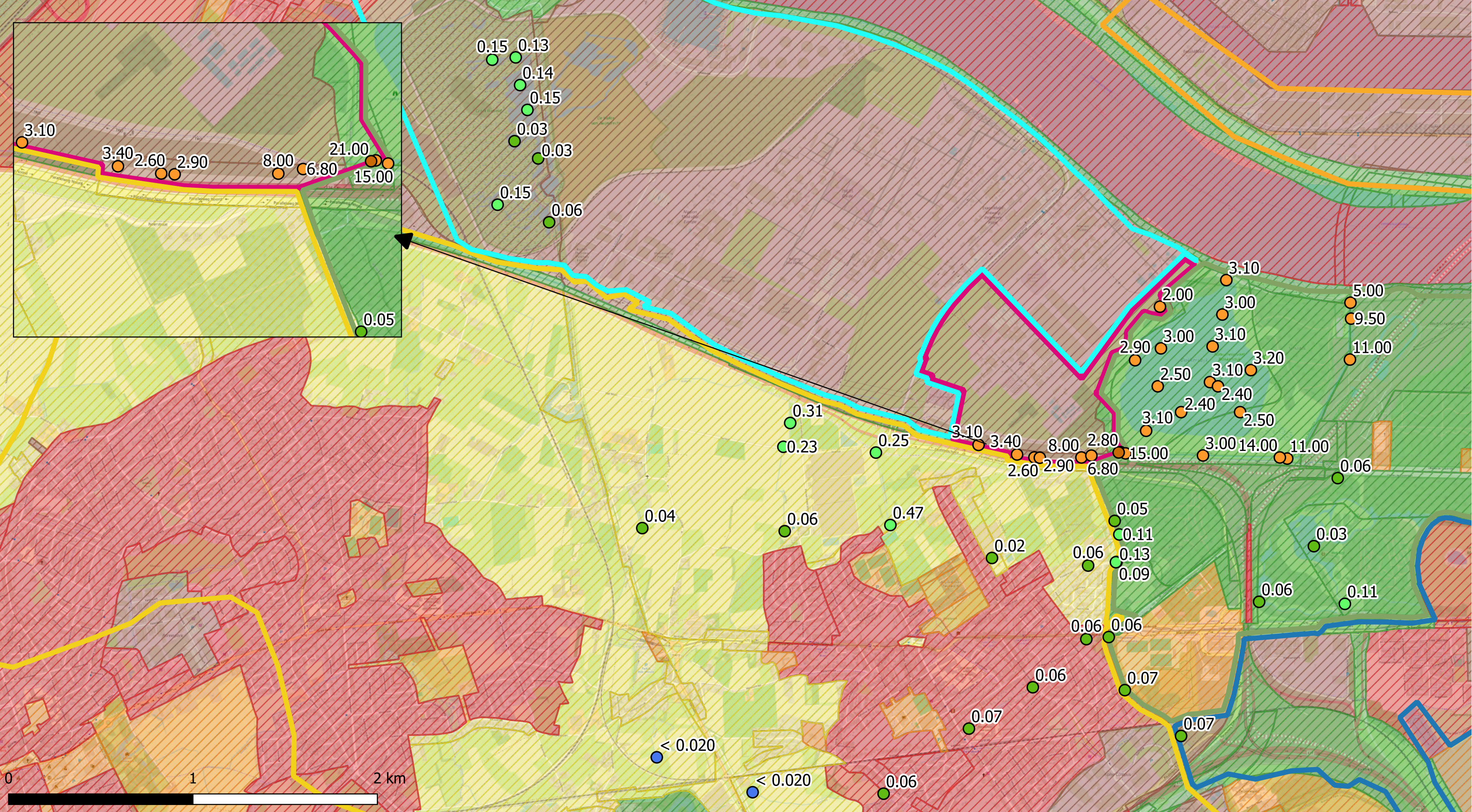


ERM N.V.  
 Kantersteen 47  
 1000 Brussel  
 Tel.: +32 2 550 02 80  
 Fax: +32 2 287 36 79



Schaal:  1:19000	Titel: Beschrijvend bodemonderzoek - 3M site en omgeving.
Data range: 01/01/2017 - 1/11/2023	Beschrijving: Concentraties in het oppervlaktewater - µg/l PFBA Offsite is de maximale waarde weergegeven; Onsite is de meest recente waarde weergegeven.
Figuur:	© OpenStreetMap-contributors





Deelzones projectgebied

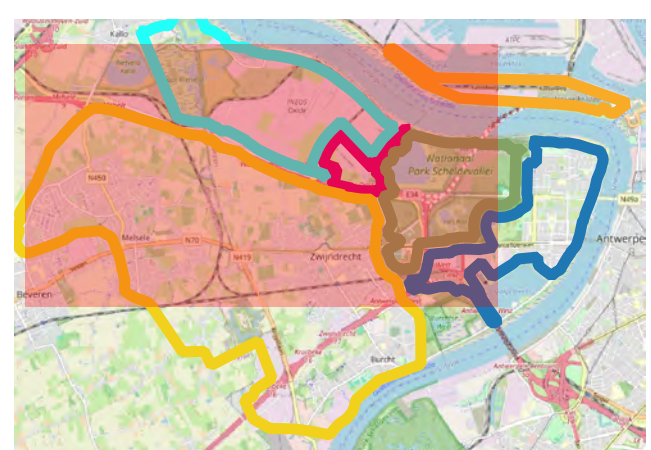
- 3M-site
- Industriezone
- Natuurgebieden
- Gebied ten zuiden van E34
- Linkeroever
- Rechteroever

Landuse

- Type I - Natural
- Type II - Agricultural
- Type III - Urban
- Type IV - Recreational
- Type V - Industrial

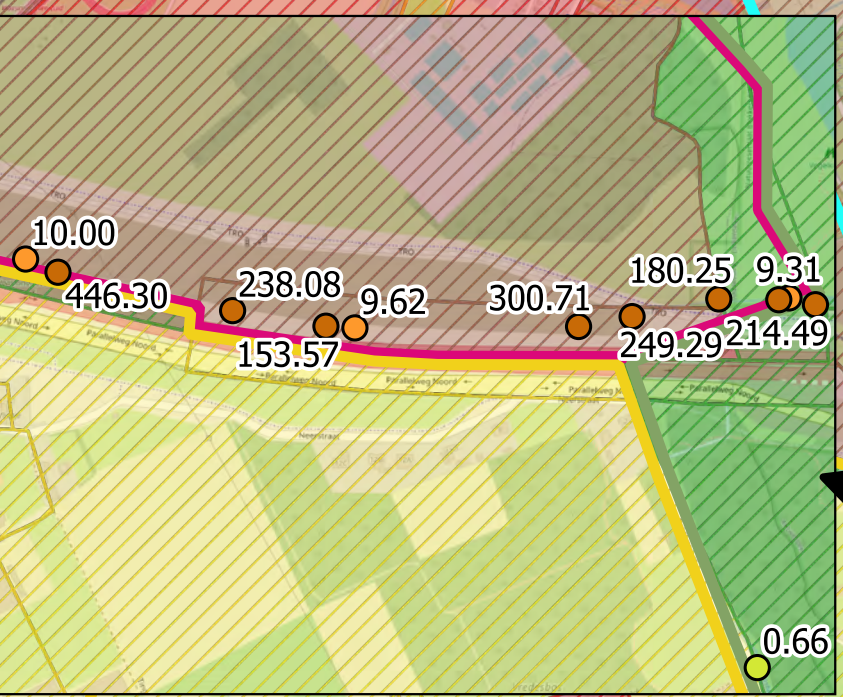
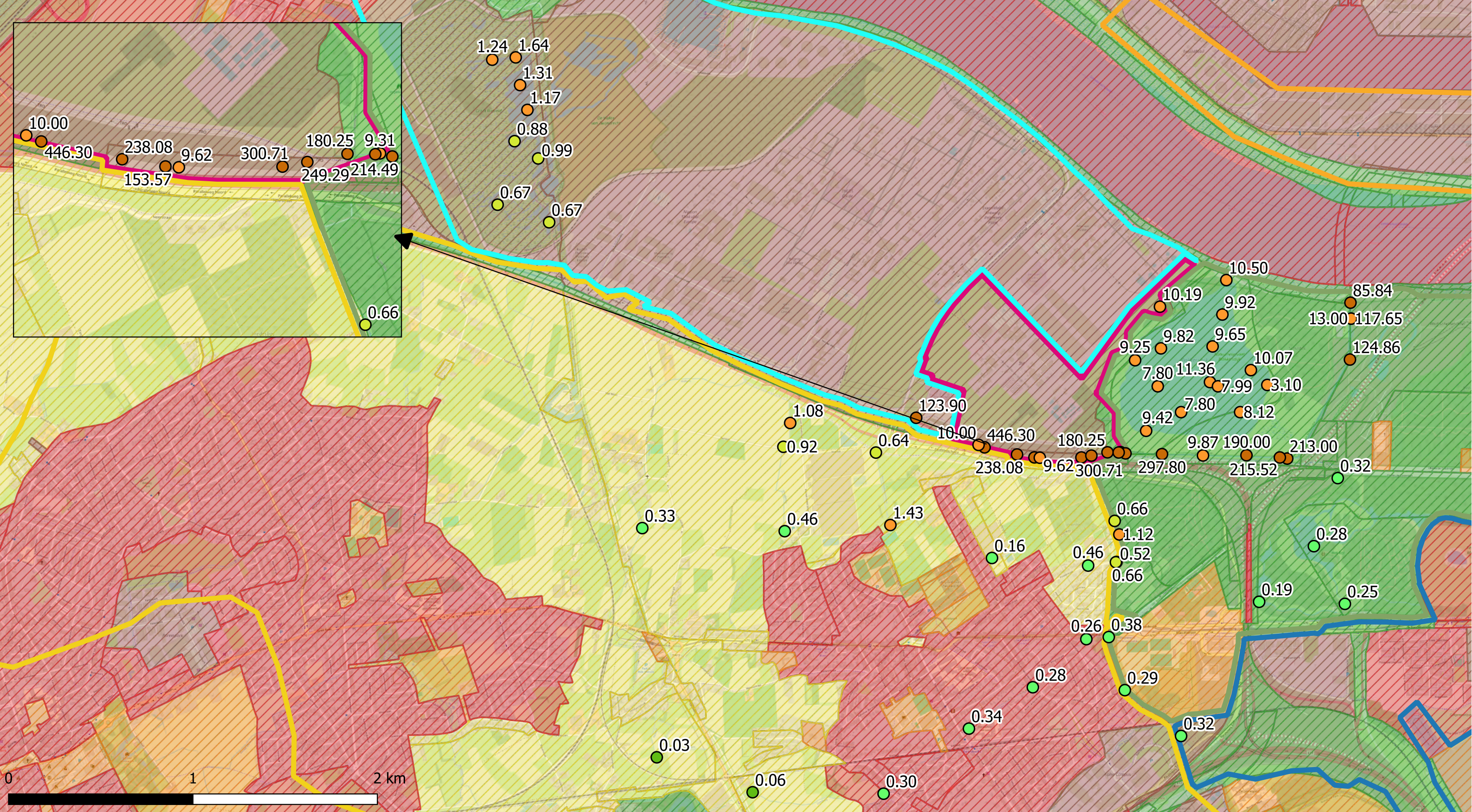
PFBS (µg/l)

- < DL
- DL - 0.1
- 0.1 - 0.5
- 0.5 - 1
- 1 - 20
- 20 - 500
- 500 - 5000
- > 5000

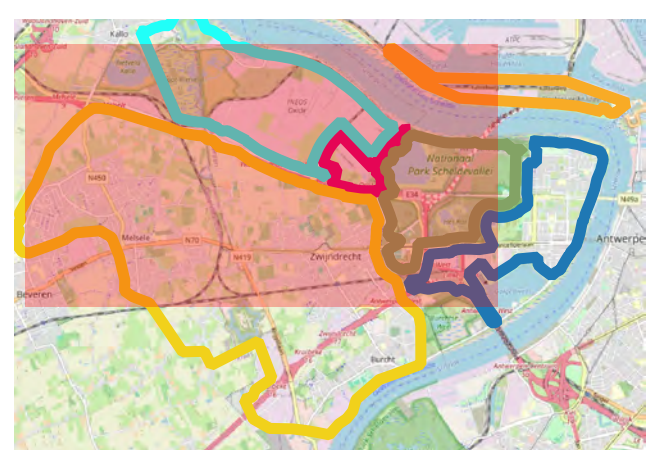


<p><b>ERM N.V.</b></p> <p>Kantersteen 47 1000 Brussel Tel.: +32 2 550 02 80 Fax.: +32 2 287 36 79</p>	
<p>Schaal: 1:19000</p>	<p>Titel: Beschrijvend bodemonderzoek - 3M site en omgeving.</p>
<p>Beschrijving: Concentraties in het oppervlaktewater - µg/l PFBS Offsite is de maximale waarde weergegeven; Onsite is de meest recente waarde weergegeven.</p>	
<p>Data range: 01/01/2017 - 1/11/2023</p>	
<p>Figuur: © OpenStreetMap-contributors</p>	



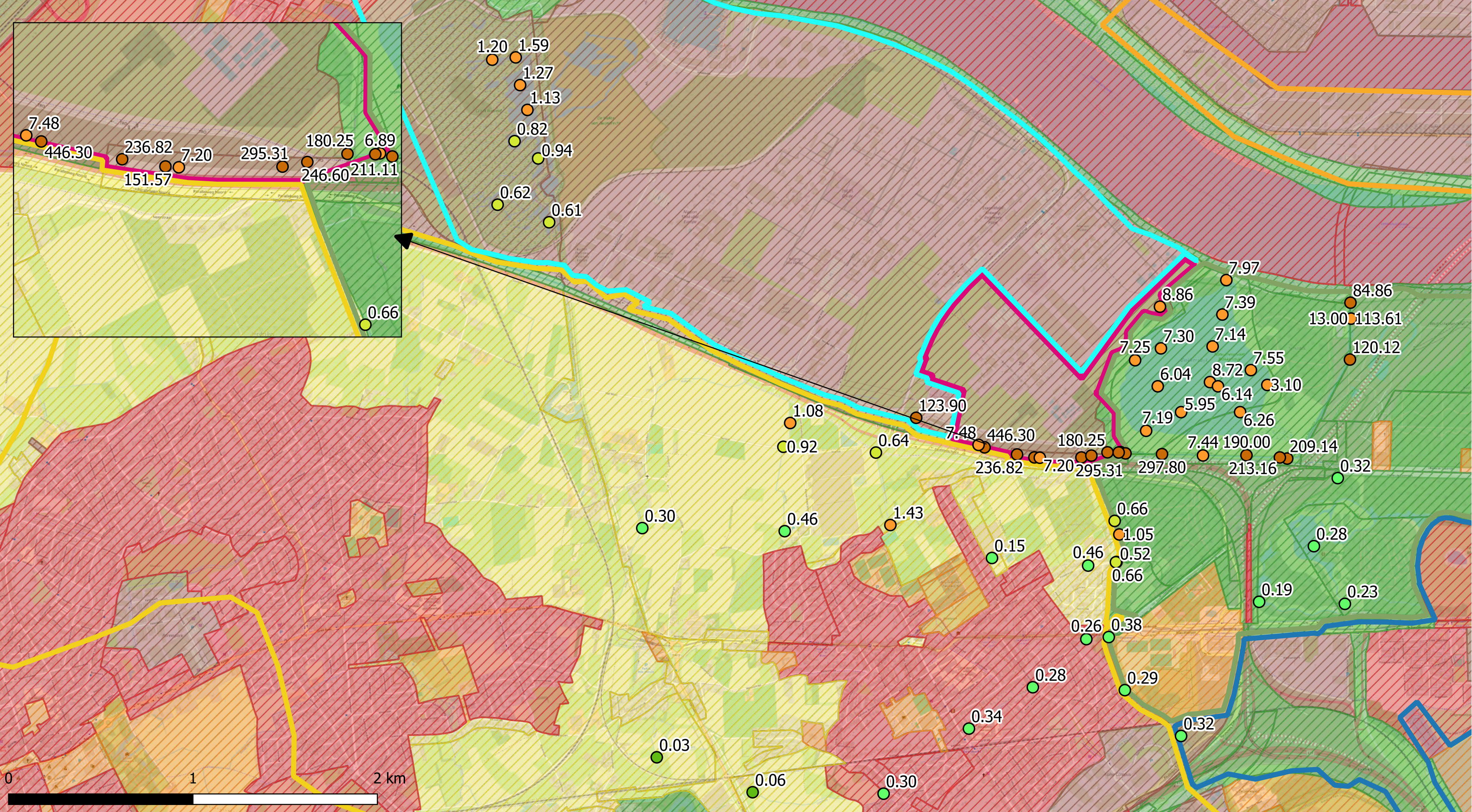


Deelzones projectgebied	Landuse	Som Total (µg/l)
3M-site	Type I - Natural	< DL
Industriezone	Type II - Agricultural	DL - 0.1
Natuurgebieden	Type III - Urban	0.1 - 0.5
Gebied ten zuiden van E34	Type IV - Recreational	0.5 - 1
Linkeroever	Type V - Industrial	1 - 20
Rechteroever		20 - 500
		500 - 5000
		> 5000



<b>ERM N.V.</b> Kantersteen 47 1000 Brussel Tel.: +32 2 550 02 80 Fax.: +32 2 287 36 79		
Schaal: 1:19000	Titel: Beschrijvend bodemonderzoek - 3M site en omgeving.	
Data range: 01/01/2017 - 1/11/2023	Beschrijving: Concentraties in het oppervlaktewater - µg/l Som Total Offsite is de maximale waarde weergegeven; Onsite is de meest recente waarde weergegeven.	© OpenStreetMap-contributors
Figuur:		





Deelzones projectgebied

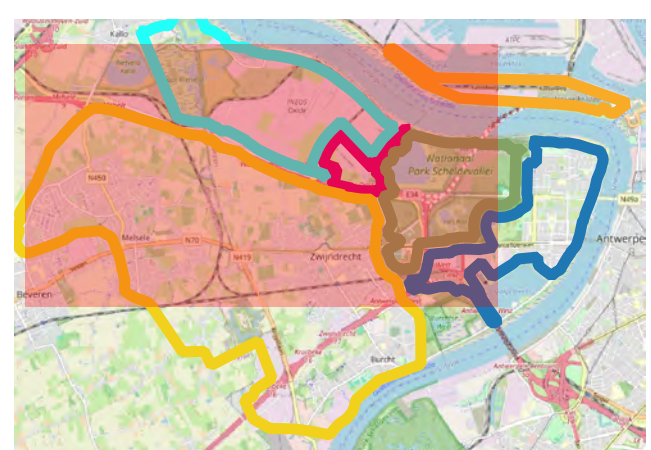
- 3M-site
- Industriezone
- Natuurgebieden
- Gebied ten zuiden van E34
- Linkeroever
- Rechteroever

Landuse

- Type I - Natural
- Type II - Agricultural
- Type III - Urban
- Type IV - Recreational
- Type V - Industrial

Som 20 (µg/l)

- < DL
- DL - 0.1
- 0.1 - 0.5
- 0.5 - 1
- 1 - 20
- 20 - 500
- 500 - 5000
- > 5000



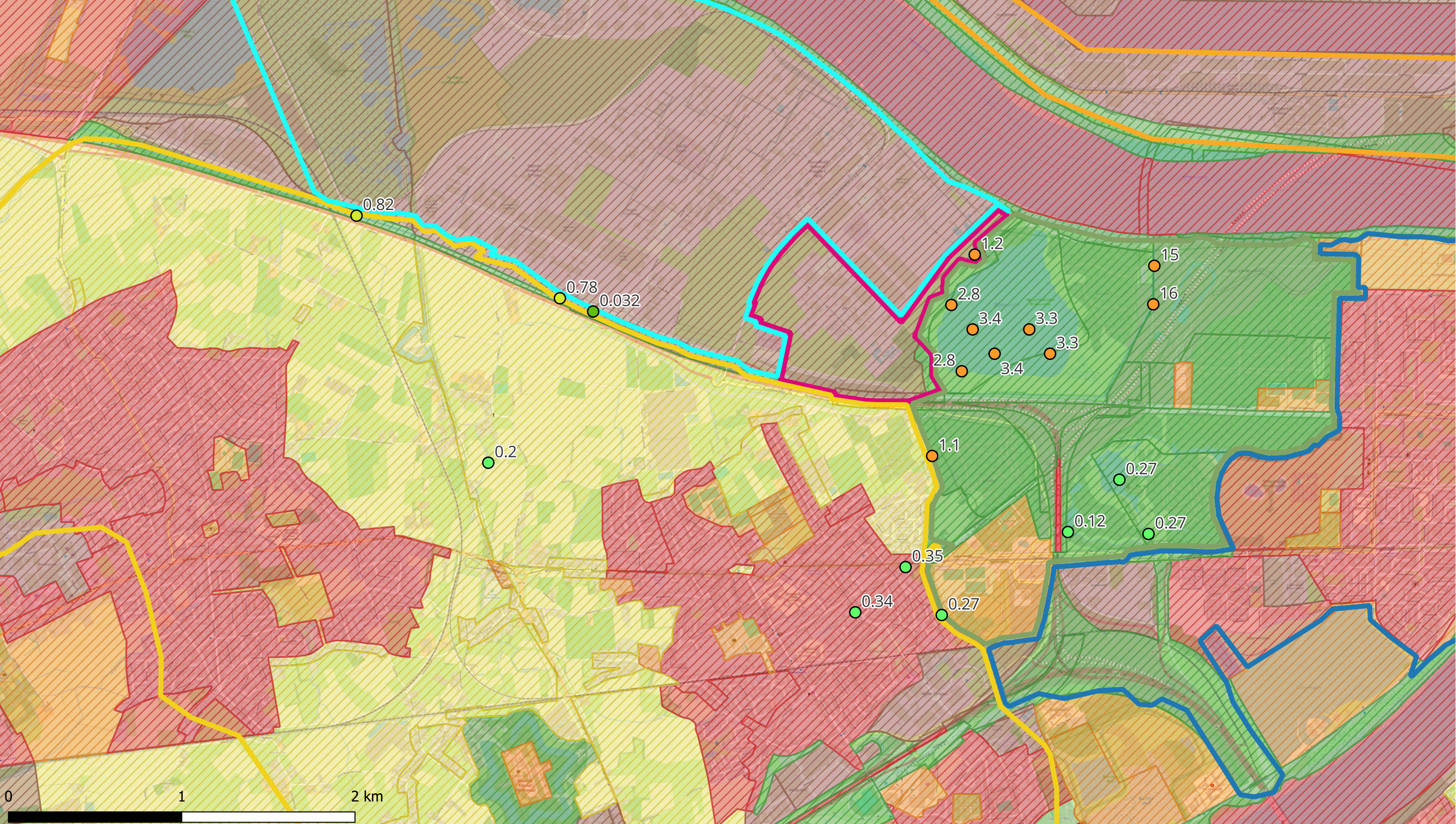
**ERM N.V.**  
 Kantersteen 47  
 1000 Brussel  
 Tel.: +32 2 550 02 80  
 Fax: +32 2 287 36 79

Schaal:  1:19000	Titel: Beschrijvend bodemonderzoek - 3M site en omgeving.
Data range: 01/01/2017 - 1/11/2023	Beschrijving: Concentraties in het oppervlaktewater - µg/l Som 20 Offsite is de maximale waarde weergegeven; Onsite is de meest recente waarde weergegeven.
Figuur:	© OpenStreetMap-contributors









Deelzones projectgebied

- 3M-site
- Industriezone
- Natuurgebieden
- Gebied ten zuiden van E34
- Linkeroever

Rechteroever

Landuse

- Type I - Natural
- Type II - Agricultural
- Type III - Urban
- Type IV - Recreational

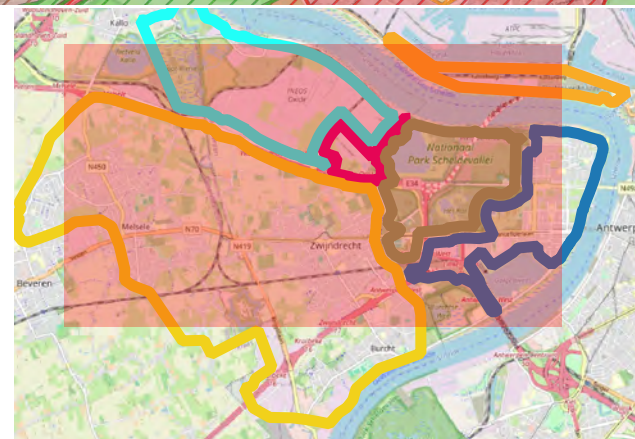
Type V - Industrial

PFPrA (µg/L)

- < DL
- DL - 0.1
- 0.1 - 0.5
- 0.5 - 1


● 1 - 20

- 20 - 500
- 500 - 5000
- > 5000



ERM N.V.

Kantersteen 47  
1000 Brussel  
Tel.: +32 2 550 02 80  
Fax.: +32 2 287 36 79



Schaal:

1:20000

Titel: Beschrijvend bodemonderzoek - 3M site en omgeving.

Beschrijving:

Concentraties in het oppervlaktewater - µg/l  
PFPrA

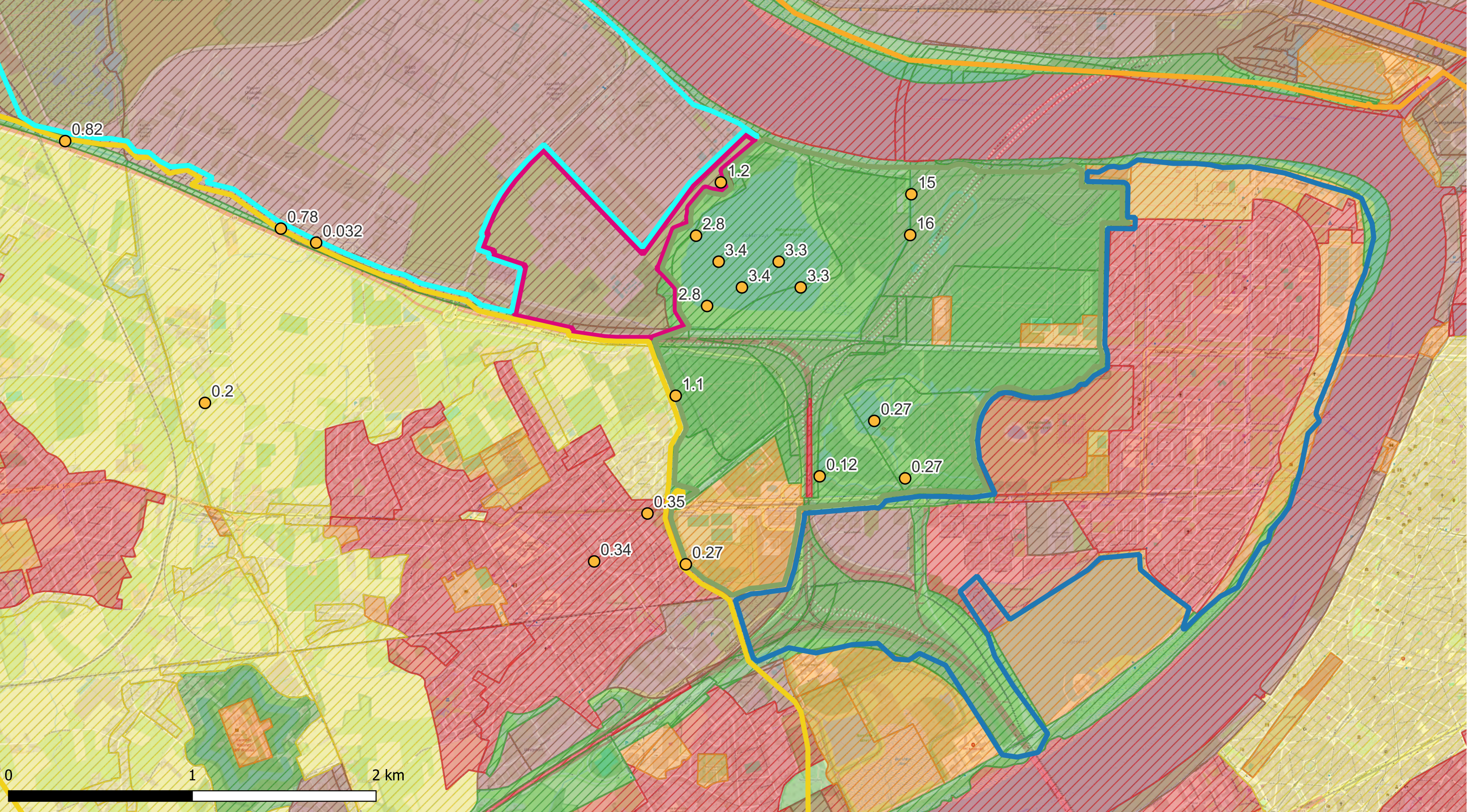
© OpenStreetMap-contributors

Data range:

01/01/2017 - 1/11/2023

Figuur:





Deelzones projectgebied

- 3M-site
- Industriezone
- Natuurgebieden
- Gebied ten zuiden van E34
- Linkeroever
- Rechteroever

Landuse

- Type I - Natural
- Type II - Agricultural
- Type III - Urban
- Type IV - Recreational
- Type V - Industrial

PFPrA (µg/l)

- < DL
- > DL



ERM N.V.

Kantersteen 47  
1000 Brussel  
Tel.: +32 2 550 02 80  
Fax.: +32 2 287 36 79



ERM

Schaal:  
1:19000

Data range:  
01/01/2017 - 1/11/2023

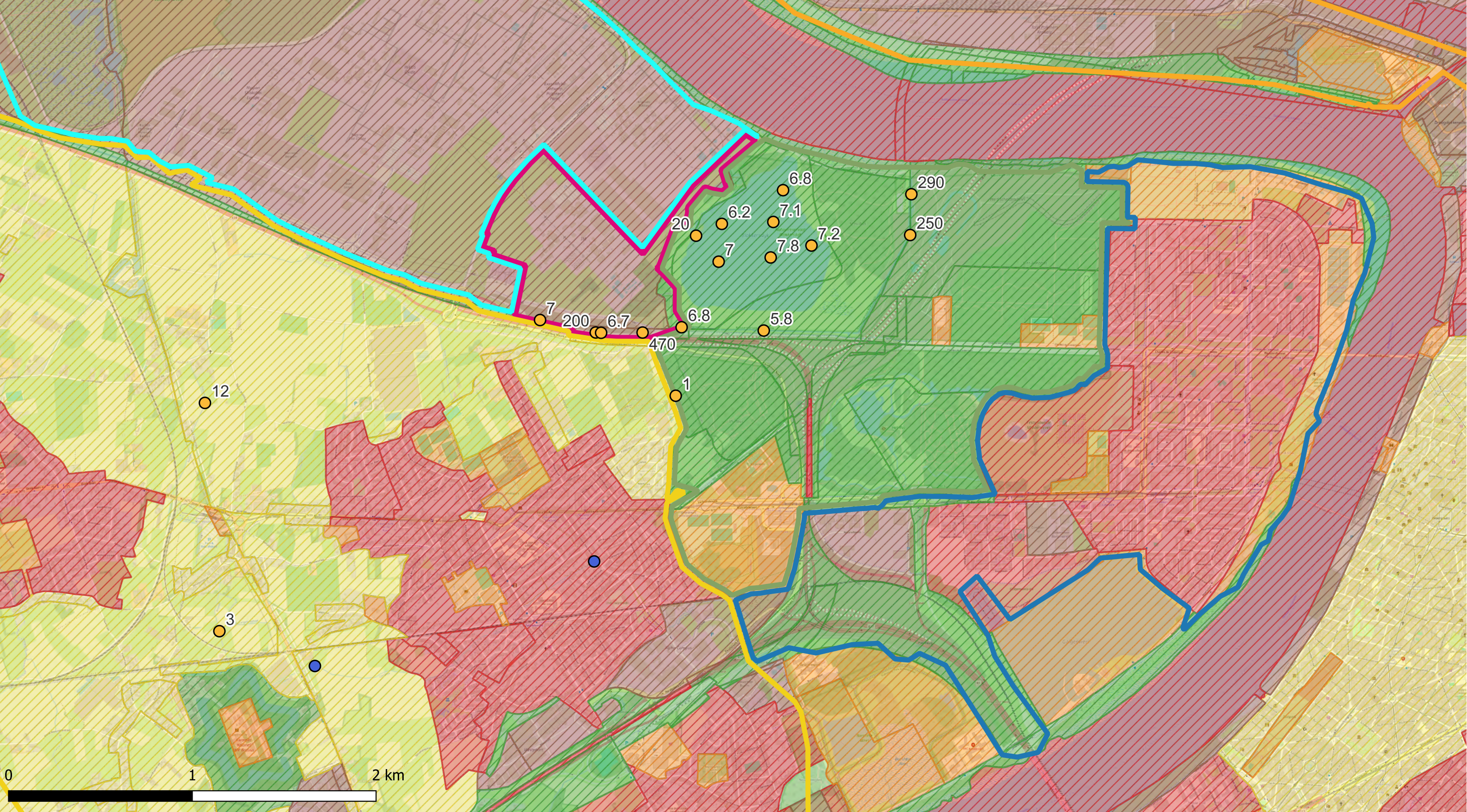
Figuur:

Titel: Beschrijvend bodemonderzoek - 3M site en omgeving.

Beschrijving:  
Concentraties in het oppervlaktewater - µg/l  
PFPrA  
Offsite is de maximale waarde weergegeven;  
Onsite is de meest recente waarde weergegeven.

© OpenStreetMap-contributors





Deelzones projectgebied

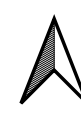
- 3M-site
- Industriezone
- Natuurgebieden
- Gebied ten zuiden van E34
- Linkeroever
- Rechteroever

Landuse

- Type I - Natural
- Type II - Agricultural
- Type III - Urban
- Type IV - Recreational
- Type V - Industrial

AOF (µg/l)

- < DL
- > DL



ERM N.V.

Kantersteen 47  
1000 Brussel  
Tel.: +32 2 550 02 80  
Fax.: +32 2 287 36 79



Schaal:  
1:19000

Data range:  
01/01/2017 - 1/11/2023

Figuur:

Titel: Beschrijvend bodemonderzoek - 3M site en omgeving.

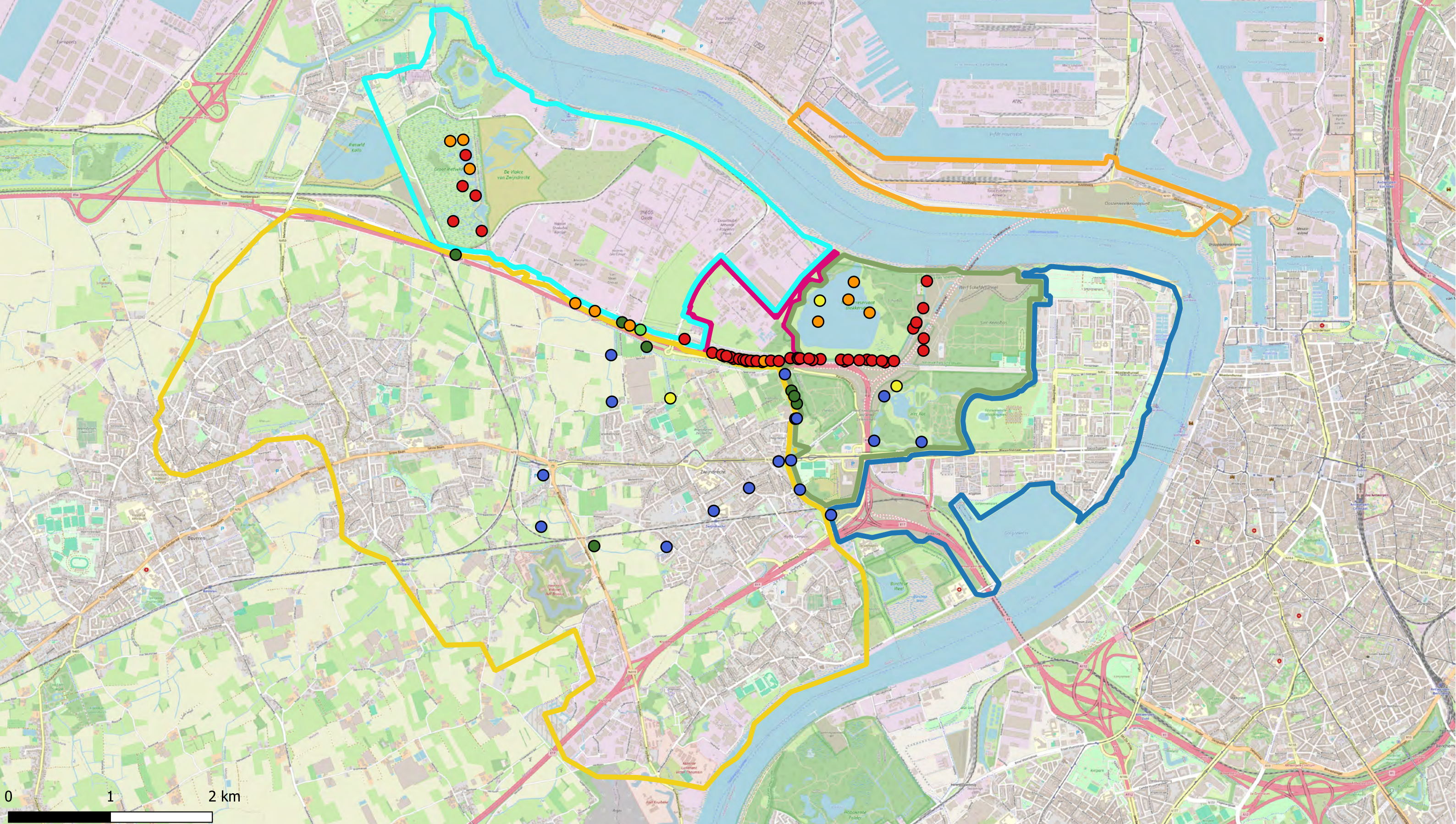
Beschrijving:  
Concentraties in het oppervlaktewater - µg/l  
AOF  
Offsite is de maximale waarde weergegeven;  
Onsite is de meest recente waarde weergegeven.

© OpenStreetMap-contributors



FIGUUR 12 KAARTEN MET DE RESULTATEN IN  
SEDIMENT EN HET VASTE DEEL VAN DE  
WATERBODEM



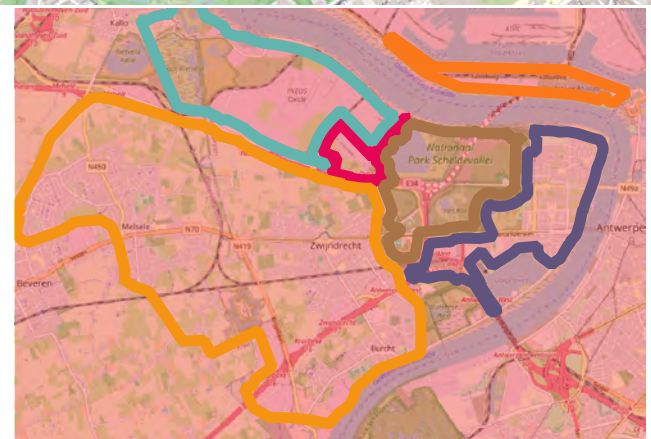


Deelzones projectgebied

- █ 3M-site
- █ Industriezone
- █ Natuurgebieden
- █ Gebied ten zuiden van E34
- █ Linkeroever
- █ Rechteroever

PFOS

- <math>< 3</math> (RW)
- 3.0 - 3.8 (BSN I, II, III)
- 3,8 - 13.5 (Triggerwaarden)
- 13,5 - 18 (BSN III)
- 18 - 110 (BSN IV,V)
- >110



ERM N.V.

Kantersteen 47  
1000 Brussel  
Tel.: +32 2 550 02 80  
Fax.: +32 2 287 36 79



Schaal:

1:34000

Figuur

Titel: Beschrijvend bodemonderzoek - 3M site en omgeving.

Beschrijving:  
Concentraties in het vaste deel van de sediment -  $\mu\text{g}/\text{kg ds}$  PFOS

Data range:

01/01/2017 - 1/11/2023

© OpenStreetMap-contributors





Deelzones projectgebied

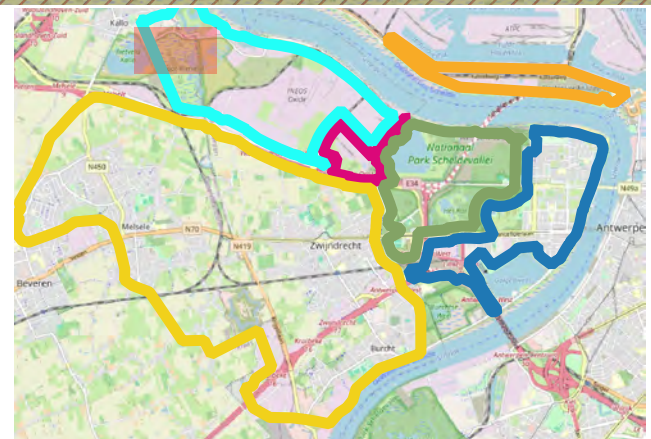
- 3M-site
- Industriezone
- Natuurgebieden
- Gebied ten zuiden van E34
- Linkeroever
- Rechteroever

Landuse

- Type I - Natural
- Type II - Agricultural
- Type III - Urban
- Type IV - Recreational
- Type V - Industrial

PFOS

- <3 (RW)
- 3.0 - 3.8 (BSN I, II, III)
- 3,8 - 13.5 (Triggerwaarden)
- 13,5 - 18 (BSN III)
- 18 - 110 (BSN IV,V )
- >110



ERM N.V.

Kantersteen 47  
1000 Brussel  
Tel.: +32 2 550 02 80  
Fax.: +32 2 287 36 79



Schaal:

1:3294,86

Figuur

Titel: Beschrijvend bodemonderzoek - 3M site en omgeving.

Beschrijving:  
Concentraties in het vaste deel van de sediment - µg/kg ds  
PFOS

Data range:

01/01/2017 - 1/11/2023

© OpenStreetMap-contributors





Deelzones projectgebied

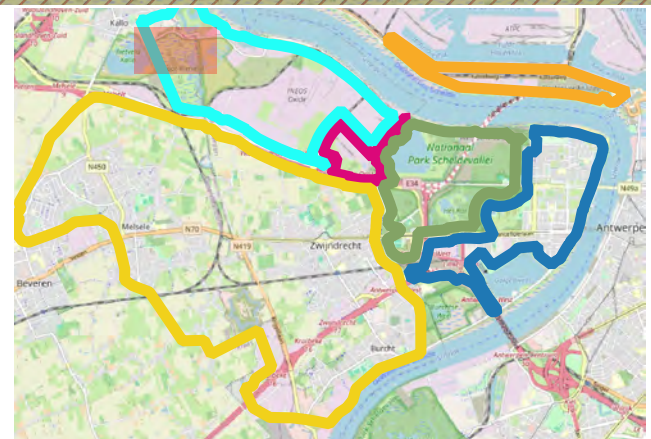
- 3M-site
- Industriezone
- Natuurgebieden
- Gebied ten zuiden van E34
- Linkeroever
- Rechteroever

Landuse

- Type I - Natural
- Type II - Agricultural
- Type III - Urban
- Type IV - Recreational
- Type V - Industrial

PFOS

- <3 (RW)
- 3.0 - 3.8 (BSN I, II, III)
- 3,8 - 13.5 (Triggerwaarden)
- 13,5 - 18 (BSN III)
- 18 - 110 (BSN IV,V )
- >110



ERM N.V.

Kantersteen 47  
1000 Brussel  
Tel.: +32 2 550 02 80  
Fax.:+32 2 287 36 79



Schaal:

1:3294,86

Figuur

Titel: Beschrijvend bodemonderzoek - 3M site en omgeving.

Beschrijving:  
Concentraties in het vaste deel van de sediment - µg/kg ds  
PFOS

Data range:

01/01/2017 - 1/11/2023

© OpenStreetMap-contributors





Deelzones projectgebied

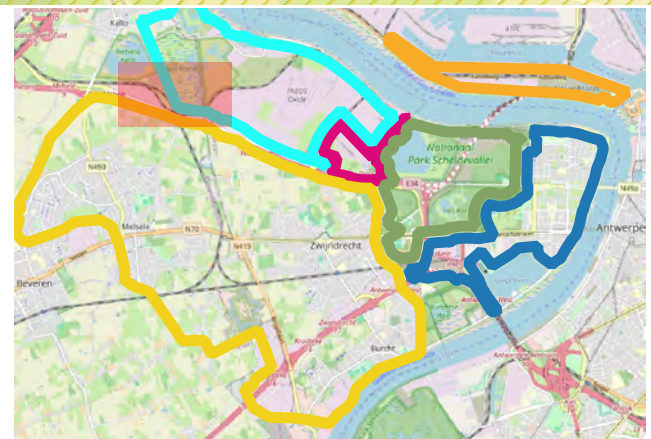
- 3M-site
- Industriezone
- Natuurgebieden
- Gebied ten zuiden van E34
- Linkeroever
- Rechteroever

Landuse

- Type I - Natural
- Type II - Agricultural
- Type III - Urban
- Type IV - Recreational
- Type V - Industrial

PFOS

- <3 (RW)
- 3.0 - 3.8 (BSN I, II, III)
- 3,8 - 13.5 (Triggerwaarden)
- 13,5 - 18 (BSN III)
- 18 - 110 (BSN IV,V )
- >110



ERM N.V.  
 Kantersteen 47  
 1000 Brussel  
 Tel.: +32 2 550 02 80  
 Fax.: +32 2 287 36 79



Schaal: 1:4579,06

Figuur

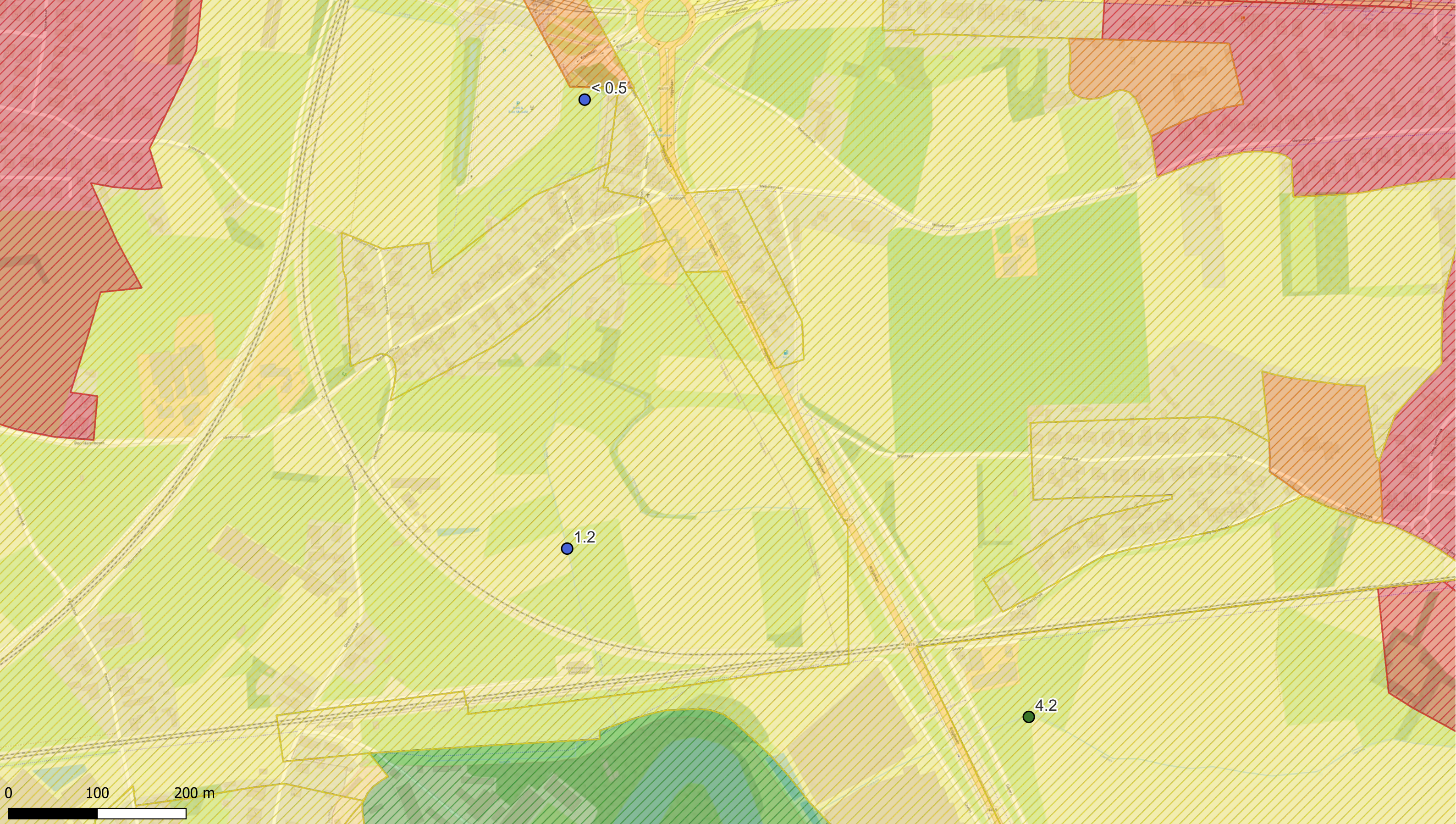
Data range: 01/01/2017 - 1/11/2023

Titel: Beschrijvend bodemonderzoek - 3M site en omgeving.

Beschrijving: Concentraties in het vaste deel van de sediment - µg/kg ds PFOS

© OpenStreetMap-contributors





**Deelzones projectgebied**

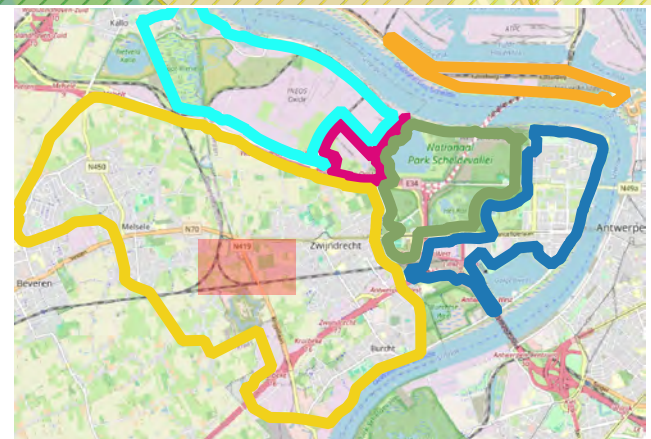
- ▬ 3M-site
- ▬ Industriezone
- ▬ Natuurgebieden
- ▬ Gebied ten zuiden van E34
- ▬ Linkeroever
- ▬ Rechteroever

**Landuse**

- ▨ Type I - Natural
- ▨ Type II - Agricultural
- ▨ Type III - Urban
- ▨ Type IV - Recreational
- ▨ Type V - Industrial

**PFOS**

- <math>< 3</math> (RW)
- 3.0 - 3.8 (BSN I, II, III)
- 3,8 - 13.5 (Triggerwaarden)
- 13,5 - 18 (BSN III)
- 18 - 110 (BSN IV,V )
- >110



**ERM N.V.**  
 Kantersteen 47  
 1000 Brussel  
 Tel.: +32 2 550 02 80  
 Fax.: +32 2 287 36 79



Schaal:  
 1:3902,08

Figuur

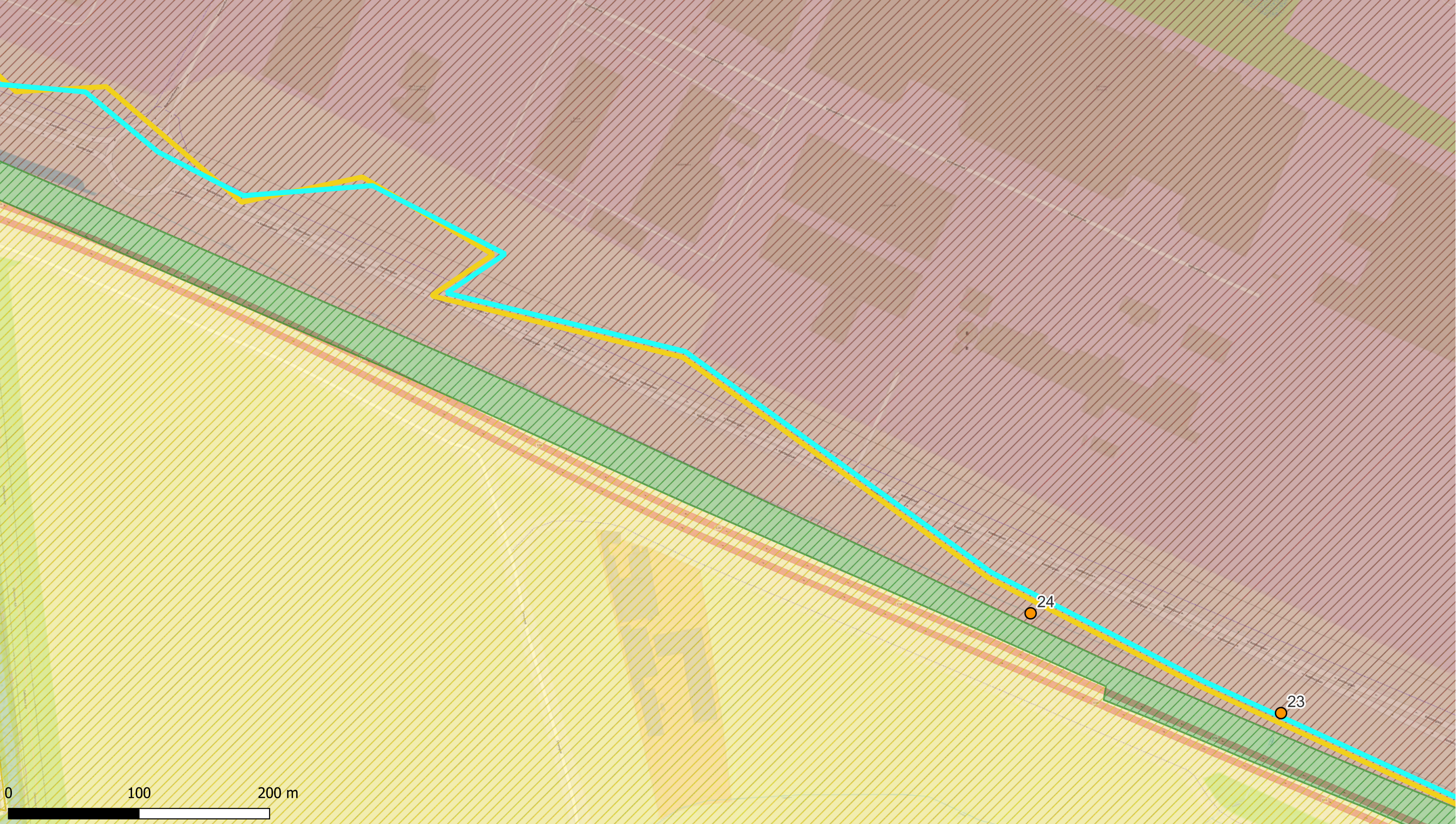
Data range:  
 01/01/2017 - 1/11/2023

Titel: Beschrijvend bodemonderzoek - 3M site en omgeving.

Beschrijving:  
 Concentraties in het vaste deel van de sediment -  $\mu\text{g}/\text{kg ds}$  PFOS

© OpenStreetMap-contributors





**Deelzones projectgebied**

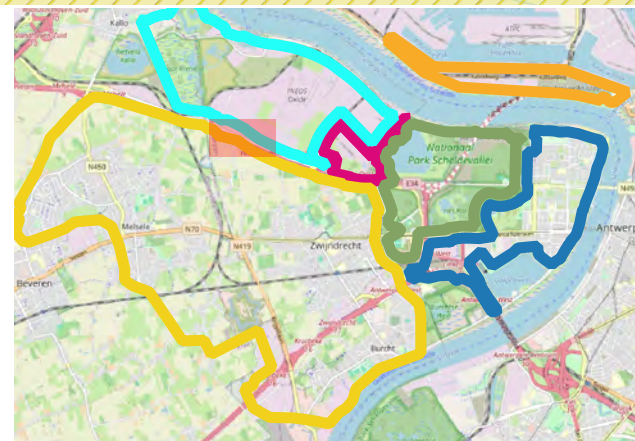
- ▬ 3M-site
- ▬ Industriezone
- ▬ Natuurgebieden
- ▬ Gebied ten zuiden van E34
- ▬ Linkeroever
- ▬ Rechteroever

**Landuse**

- ▨ Type I - Natural
- ▨ Type II - Agricultural
- ▨ Type III - Urban
- ▨ Type IV - Recreational
- ▨ Type V - Industrial

**PFOS**

- <3 (RW)
- 3.0 - 3.8 (BSN I, II, III)
- 3,8 - 13.5 (Triggerwaarden)
- 13,5 - 18 (BSN III)
- 18 - 110 (BSN IV,V )
- >110



**ERM N.V.**

Kantersteen 47  
1000 Brussel  
Tel.: +32 2 550 02 80  
Fax.: +32 2 287 36 79



Schaal: 1:2654,45

Figuur

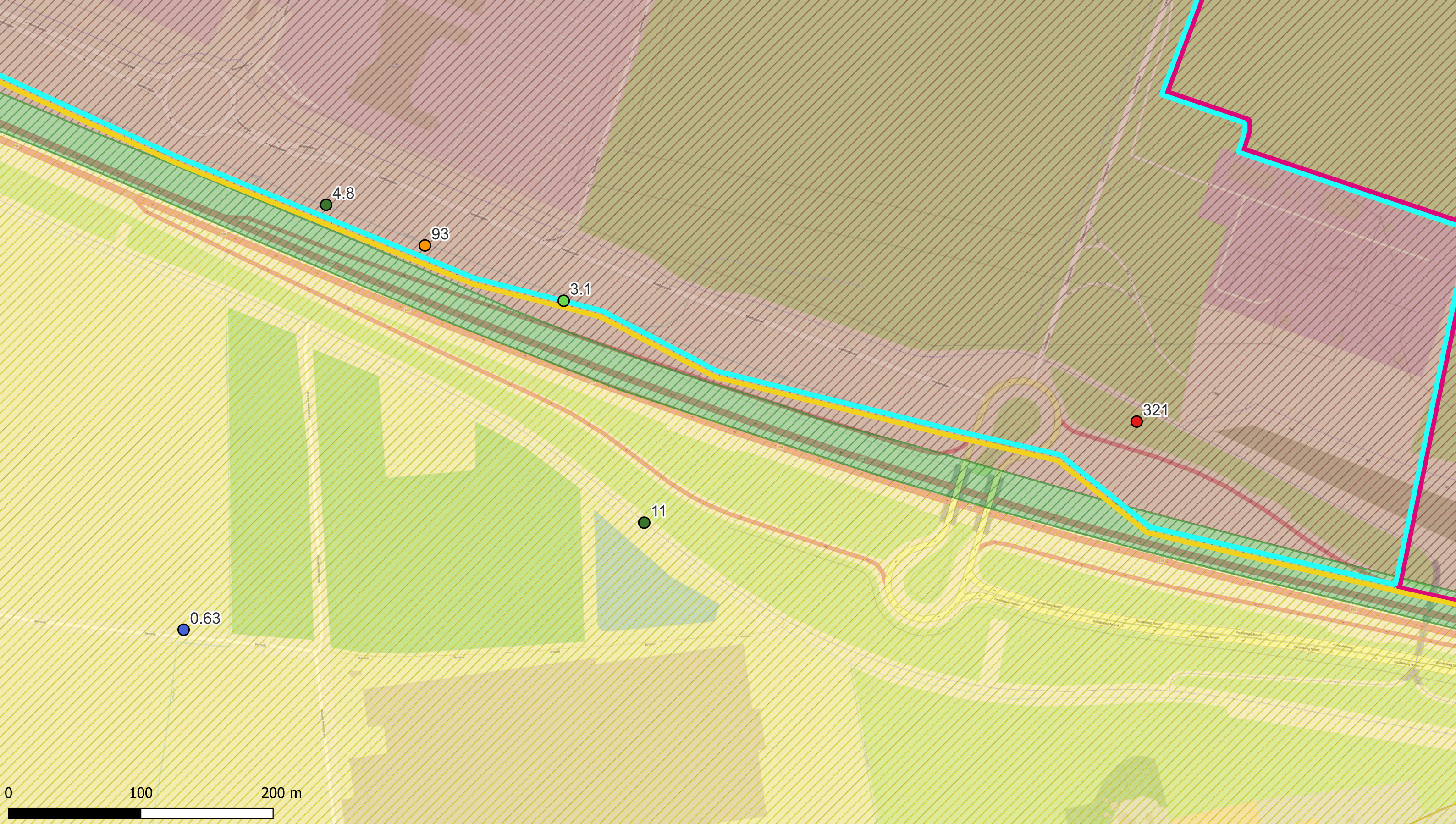
Data range:  
01/01/2017 - 1/11/2023

Titel: Beschrijvend bodemonderzoek - 3M site en omgeving.

Beschrijving:  
Concentraties in het vaste deel van de sediment - µg/kg ds  
PFOS

© OpenStreetMap-contributors





**Deelzones projectgebied**

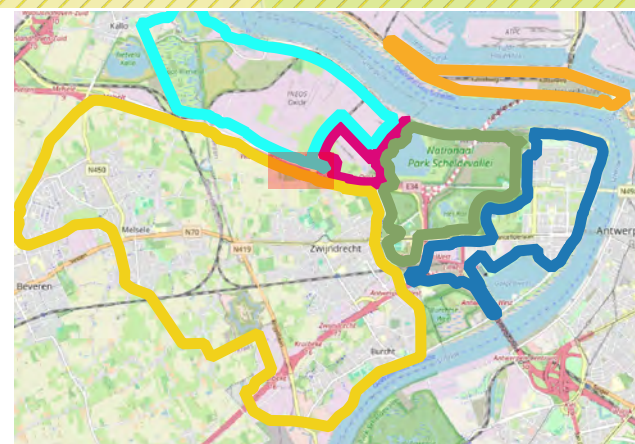
- ▬ 3M-site
- ▬ Industriezone
- ▬ Natuurgebieden
- ▬ Gebied ten zuiden van E34
- ▬ Linkeroever
- ▬ Rechteroever

**Landuse**

- ▨ Type I - Natural
- ▨ Type II - Agricultural
- ▨ Type III - Urban
- ▨ Type IV - Recreational
- ▨ Type V - Industrial

**PFOS**

- <3 (RW)
- 3.0 - 3.8 (BSN I, II, III)
- 3,8 - 13.5 (Triggerwaarden)
- 13,5 - 18 (BSN III)
- 18 - 110 (BSN IV,V)
- >110



**ERM N.V.**

Kantersteen 47  
1000 Brussel  
Tel.: +32 2 550 02 80  
Fax.: +32 2 287 36 79



Schaal: 1:2619,05

Figuur

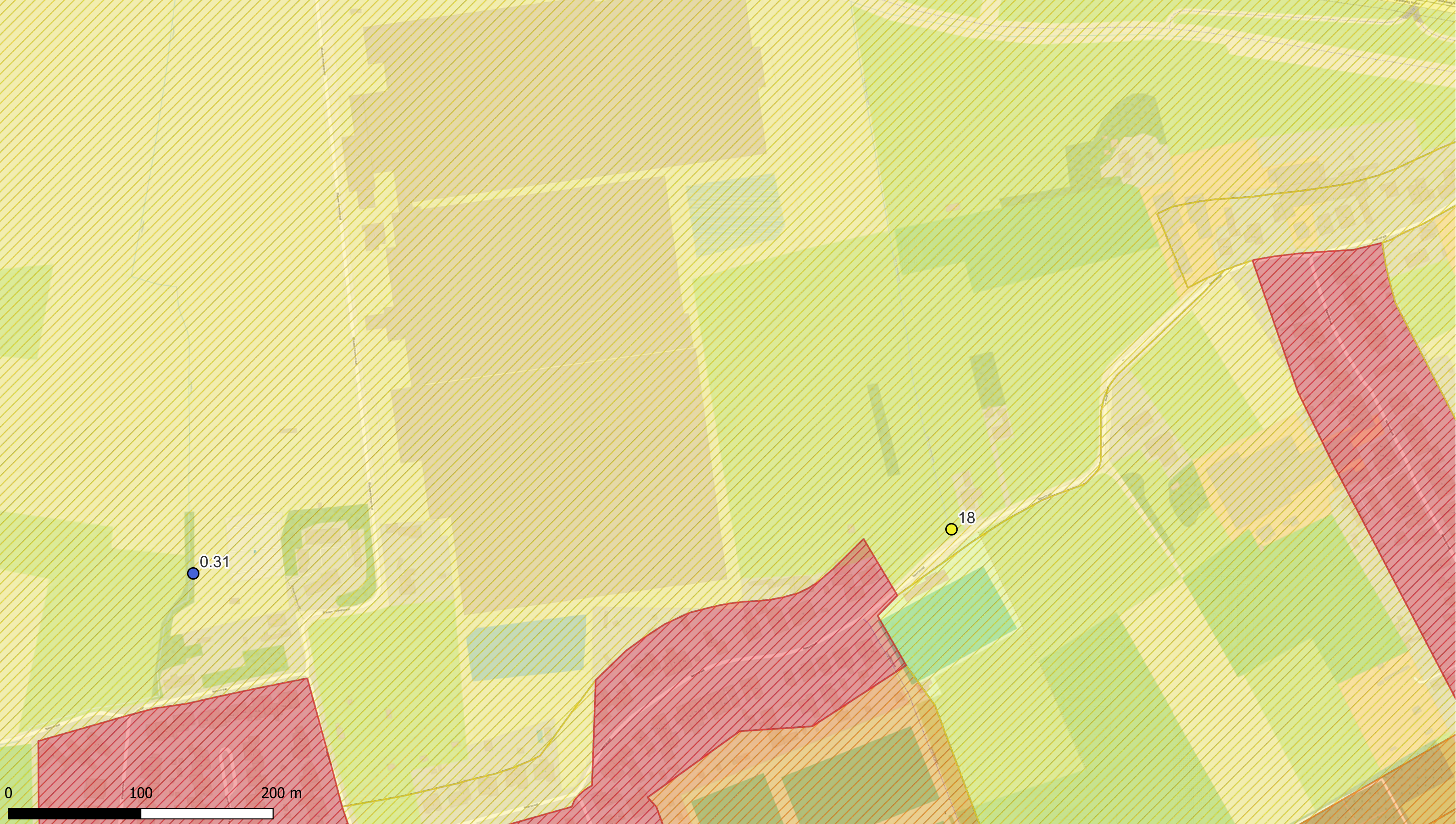
Data range:  
01/01/2017 - 1/11/2023

Titel: Beschrijvend bodemonderzoek - 3M site en omgeving.

Beschrijving:  
Concentraties in het vaste deel van de sediment - µg/kg ds  
PFOS

© OpenStreetMap-contributors





**Deelzones projectgebied**

- ▬ 3M-site
- ▬ Industriezone
- ▬ Natuurgebieden
- ▬ Gebied ten zuiden van E34
- ▬ Linkeroever
- ▬ Rechteroever

**Landuse**

- ▨ Type I - Natural
- ▨ Type II - Agricultural
- ▨ Type III - Urban
- ▨ Type IV - Recreational
- ▨ Type V - Industrial

**PFOS**

- <3 (RW)
- 3.0 - 3.8 (BSN I, II, III)
- 3,8 - 13.5 (Triggerwaarden)
- 13,5 - 18 (BSN III)
- 18 - 110 (BSN IV,V )
- >110



**ERM N.V.**  
 Kantersteen 47  
 1000 Brussel  
 Tel.: +32 2 550 02 80  
 Fax: +32 2 287 36 79



Schaal:

1:2619,05

Figuur

Titel: Beschrijvend bodemonderzoek - 3M site en omgeving.

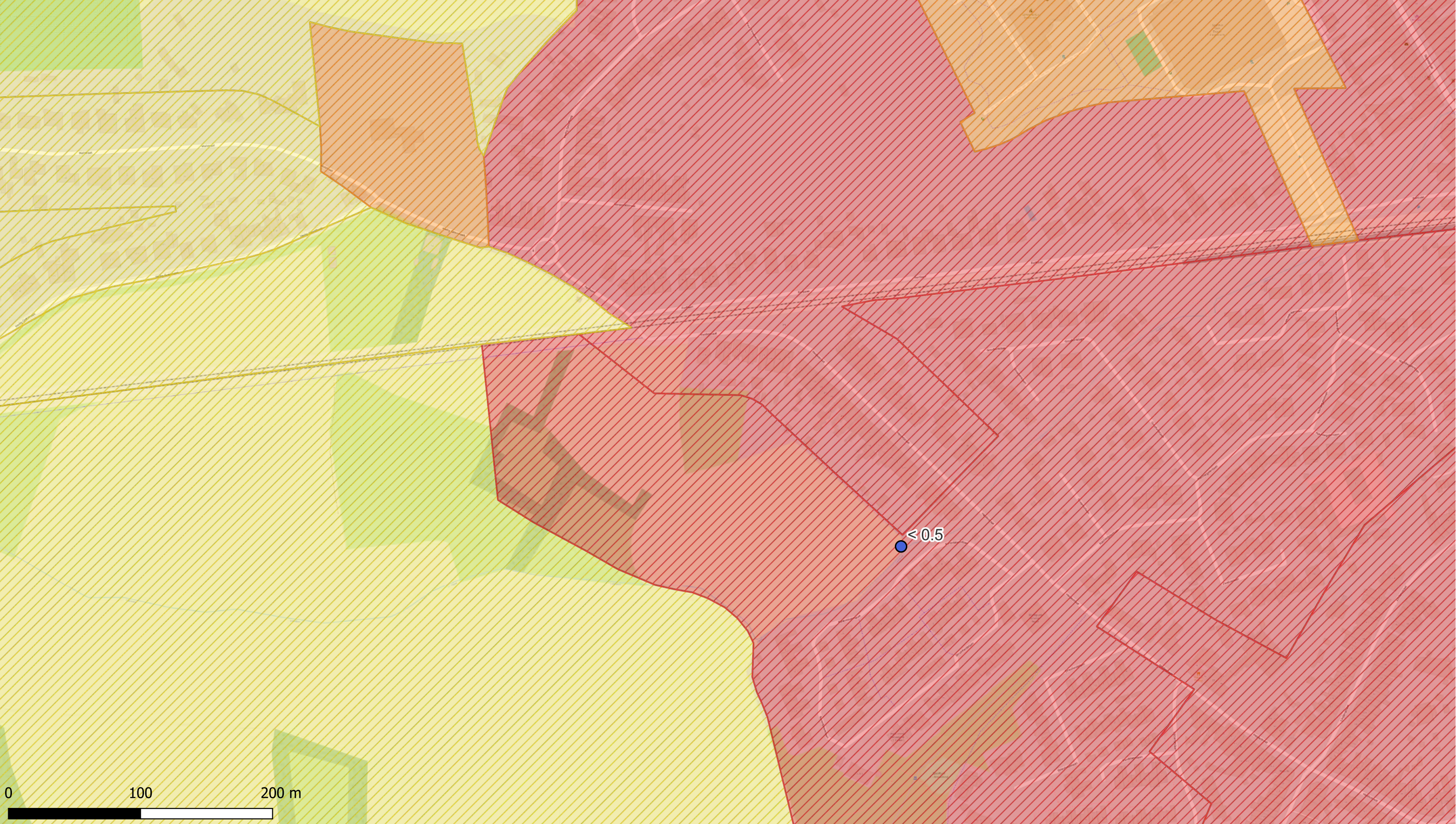
Beschrijving:  
 Concentraties in het vaste deel van de sediment - µg/kg ds  
 PFOS

Data range:

01/01/2017 - 1/11/2023

© OpenStreetMap-contributors





**Deelzones projectgebied**

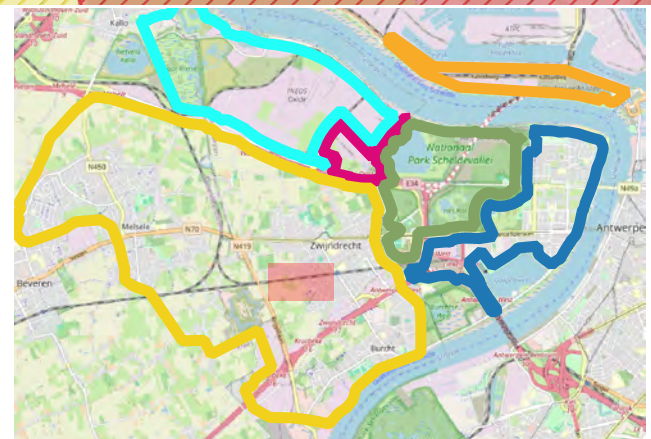
- ▬ 3M-site
- ▬ Industriezone
- ▬ Natuurgebieden
- ▬ Gebied ten zuiden van E34
- ▬ Linkeroever
- ▬ Rechteroever

**Landuse**

- ▨ Type I - Natural
- ▨ Type II - Agricultural
- ▨ Type III - Urban
- ▨ Type IV - Recreational
- ▨ Type V - Industrial

**PFOS**

- <math>< 3</math> (RW)
- 3.0 - 3.8 (BSN I, II, III)
- 3,8 - 13.5 (Triggerwaarden)
- 13,5 - 18 (BSN III)
- 18 - 110 (BSN IV,V )
- >110



**ERM N.V.**

Kantersteen 47  
1000 Brussel  
Tel.: +32 2 550 02 80  
Fax.:+32 2 287 36 79



Schaal:

1:2624,33

Figuur

Titel: Beschrijvend bodemonderzoek - 3M site en omgeving.

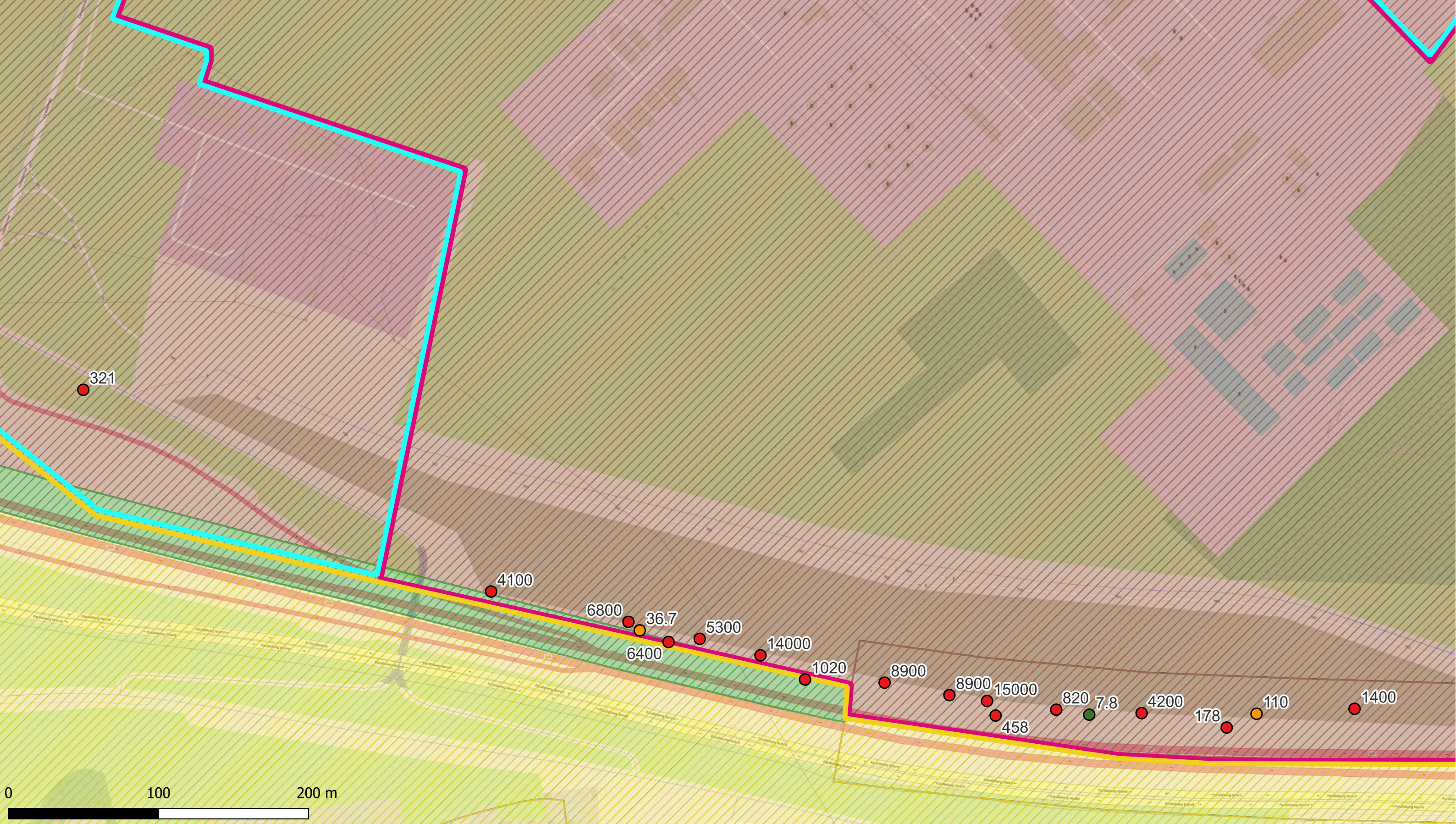
Beschrijving:  
Concentraties in het vaste deel van de sediment - µg/kg ds  
PFOS

Data range:

01/01/2017 - 1/11/2023

© OpenStreetMap-contributors





**Deelzones projectgebied**

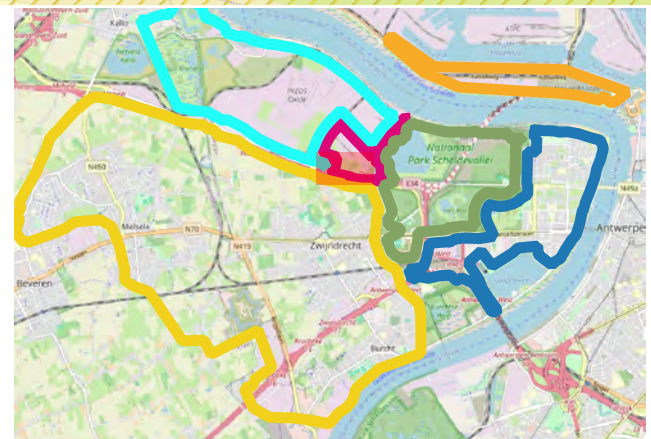
- █ 3M-site
- █ Industriezone
- █ Natuurgebieden
- █ Gebied ten zuiden van E34
- █ Linkeroever
- █ Rechteroever

**Landuse**

- ▨ Type I - Natural
- ▨ Type II - Agricultural
- ▨ Type III - Urban
- ▨ Type IV - Recreational
- ▨ Type V - Industrial

**PFOS**

- <3 (RW)
- 3.0 - 3.8 (BSN I, II, III)
- 3,8 - 13.5 (Triggerwaarden)
- 13,5 - 18 (BSN III)
- 18 - 110 (BSN IV,V )
- >110



**ERM N.V.**

Kantersteen 47  
1000 Brussel  
Tel.: +32 2 550 02 80  
Fax.: +32 2 287 36 79



Schaal: 1:2309,69

Figuur

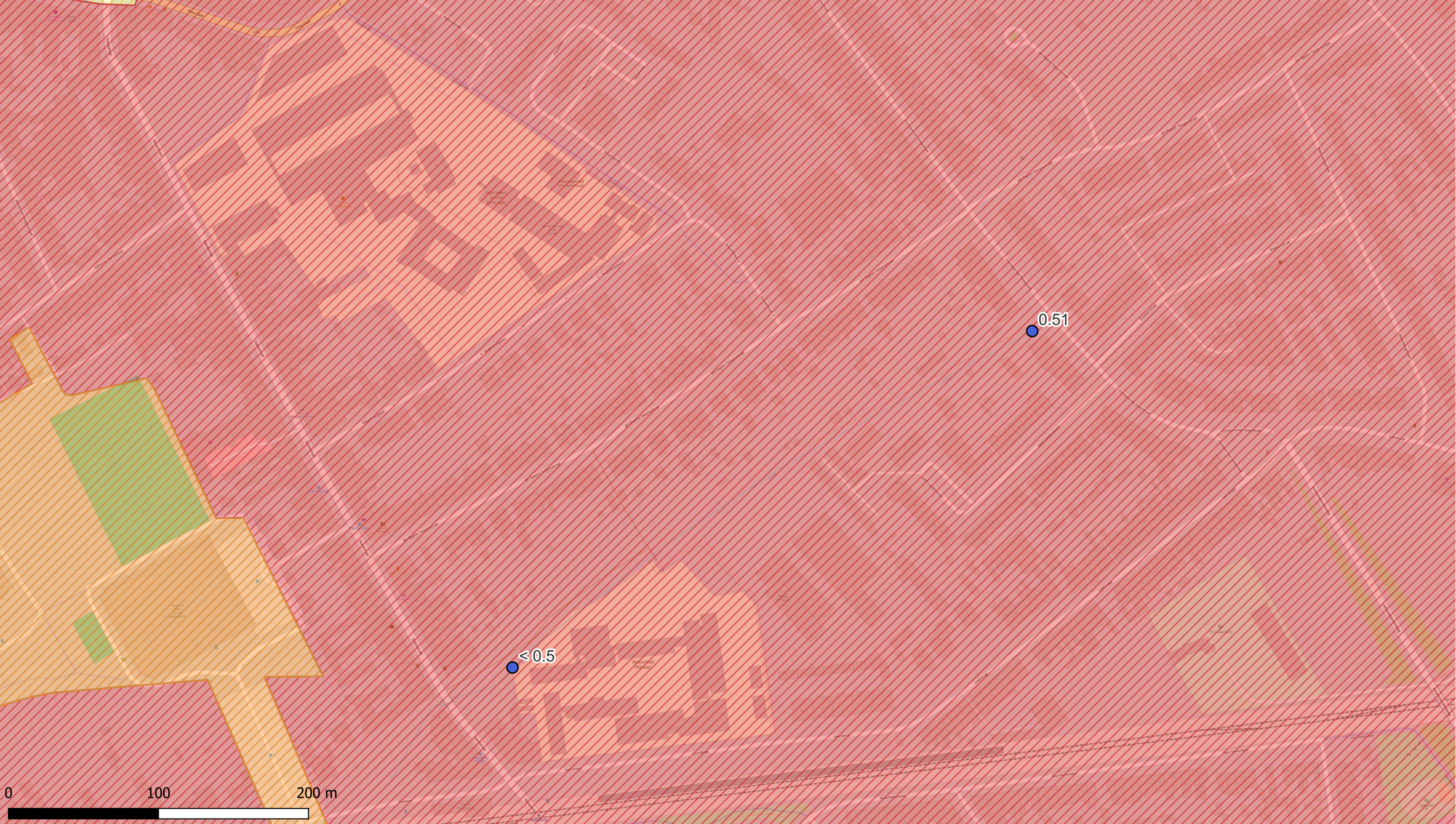
Data range: 01/01/2017 - 1/11/2023

Titel: Beschrijvend bodemonderzoek - 3M site en omgeving.

Beschrijving: Concentraties in het vaste deel van de sediment - µg/kg ds PFOS

© OpenStreetMap-contributors





**Deelzones projectgebied**

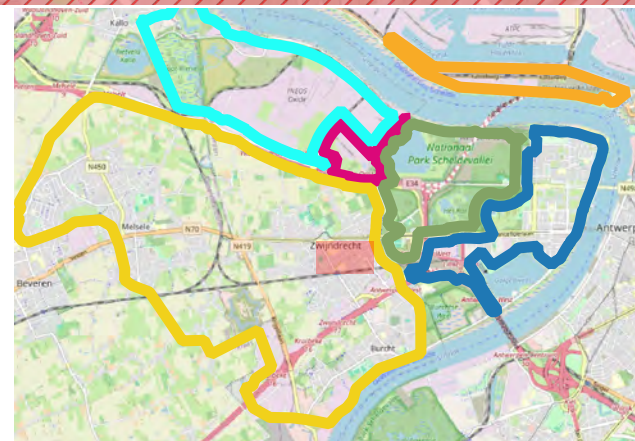
- 3M-site
- Industriezone
- Natuurgebieden
- Gebied ten zuiden van E34
- Linkeroever
- Rechteroever

**Landuse**

- Type I - Natural
- Type II - Agricultural
- Type III - Urban
- Type IV - Recreational
- Type V - Industrial

**PFOS**

- <math>< 3</math> (RW)
- 3.0 - 3.8 (BSN I, II, III)
- 3,8 - 13.5 (Triggerwaarden)
- 13,5 - 18 (BSN III)
- 18 - 110 (BSN IV,V )
- >110



**ERM N.V.**

Kantersteen 47  
1000 Brussel  
Tel.: +32 2 550 02 80  
Fax.:+32 2 287 36 79



Schaal:  
1:2310,23

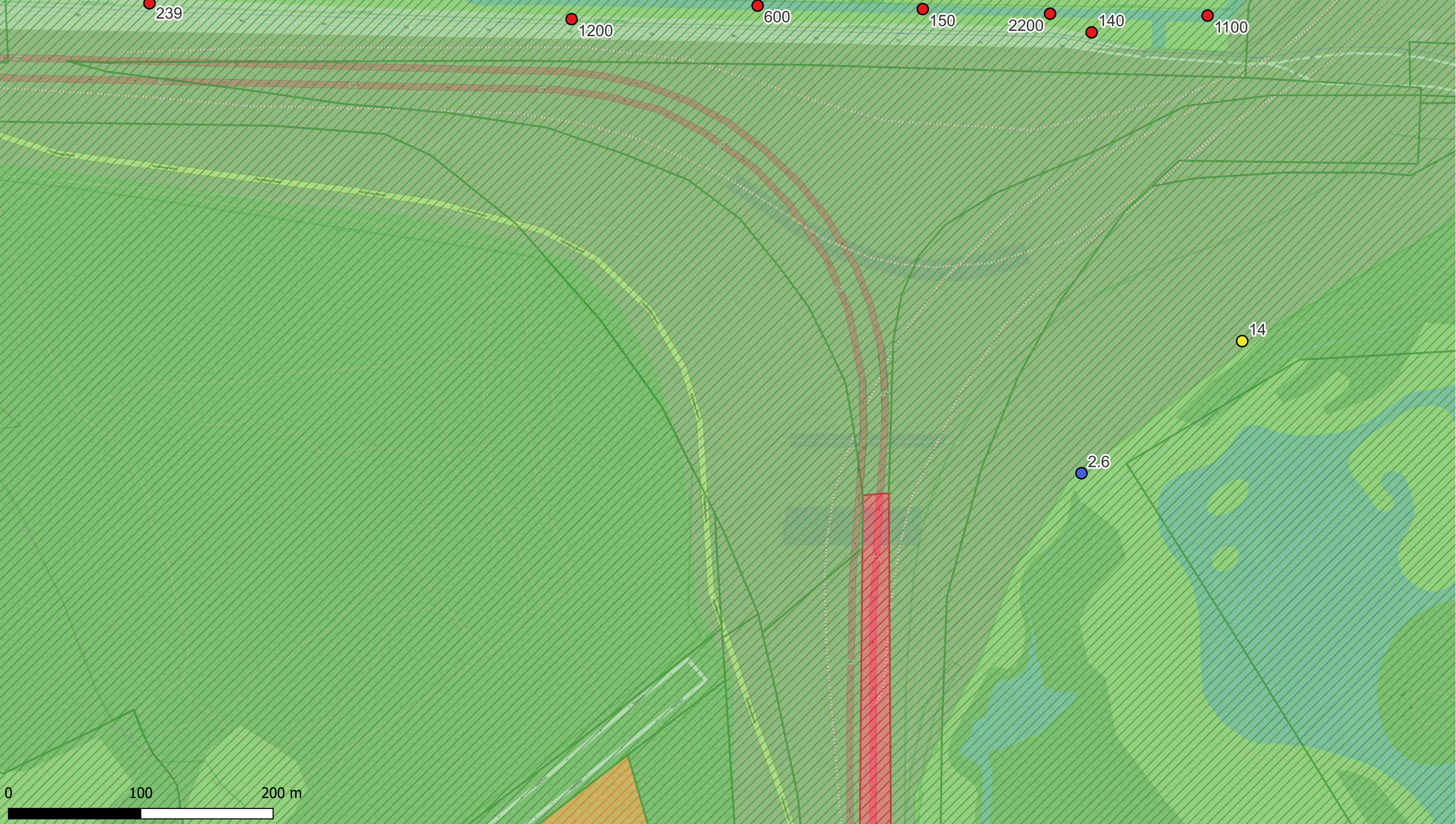
Figuur  
Data range:  
01/01/2017 - 1/11/2023

Titel: Beschrijvend bodemonderzoek - 3M site en omgeving.

Beschrijving:  
Concentraties in het vaste deel van de sediment -  $\mu\text{g}/\text{kg ds}$  PFOS

© OpenStreetMap-contributors





**Deelzones projectgebied**

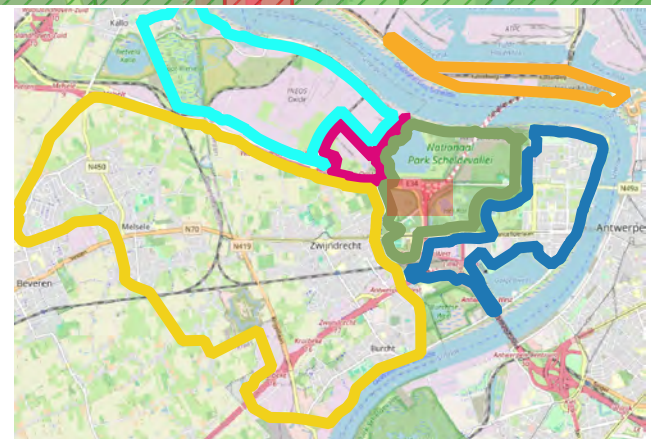
- ▬ 3M-site
- ▬ Industriezone
- ▬ Natuurgebieden
- ▬ Gebied ten zuiden van E34
- ▬ Linkeroever
- ▬ Rechteroever

**Landuse**

- ▨ Type I - Natural
- ▨ Type II - Agricultural
- ▨ Type III - Urban
- ▨ Type IV - Recreational
- ▨ Type V - Industrial

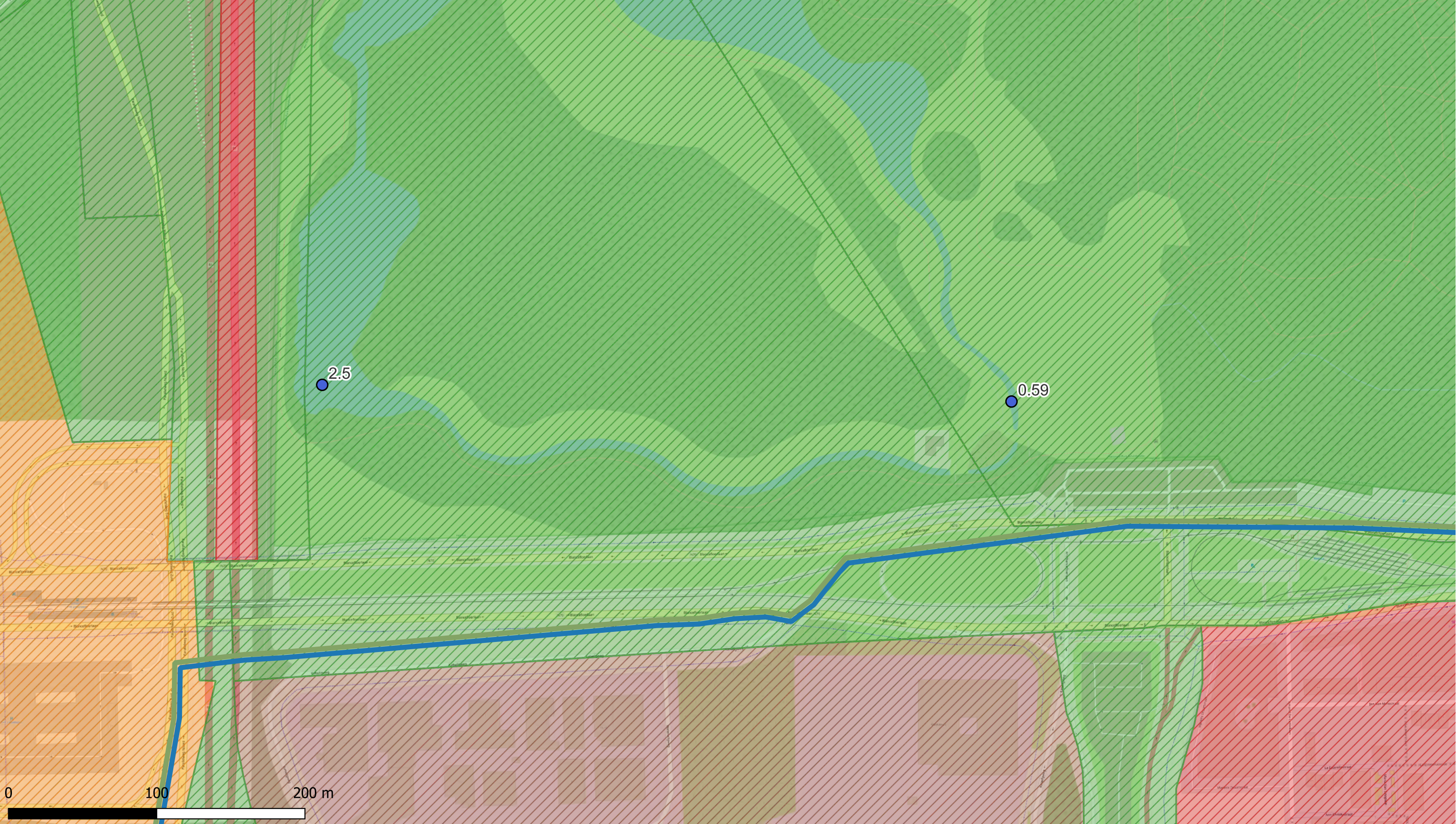
**PFOS**

- <3 (RW)
- 3.0 - 3.8 (BSN I, II, III)
- 3,8 - 13.5 (Triggerwaarden)
- 13,5 - 18 (BSN III)
- 18 - 110 (BSN IV,V )
- >110



<b>ERM N.V.</b> Kantersteen 47 1000 Brussel Tel.: +32 2 550 02 80 Fax.: +32 2 287 36 79	
Schaal: <b>1:2619,05</b>	Titel: Beschrijvend bodemonderzoek - 3M site en omgeving.
Figuur	Beschrijving: Concentraties in het vaste deel van de sediment - µg/kg ds PFOS
Data range: 01/01/2017 - 1/11/2023	© OpenStreetMap-contributors





**Deelzones projectgebied**

- 3M-site
- Industriezone
- Natuurgebieden
- Gebied ten zuiden van E34
- Linkeroever
- Rechteroever

**Landuse**

- Type I - Natural
- Type II - Agricultural
- Type III - Urban
- Type IV - Recreational
- Type V - Industrial

**PFOS**

- <3 (RW)
- 3.0 - 3.8 (BSN I, II, III)
- 3,8 - 13.5 (Triggerwaarden)
- 13,5 - 18 (BSN III)
- 18 - 110 (BSN IV,V )
- >110



**ERM N.V.**

Kantersteen 47  
1000 Brussel  
Tel.: +32 2 550 02 80  
Fax.:+32 2 287 36 79



Schaal:

1:2337,64

Figuur

Titel: Beschrijvend bodemonderzoek - 3M site en omgeving.

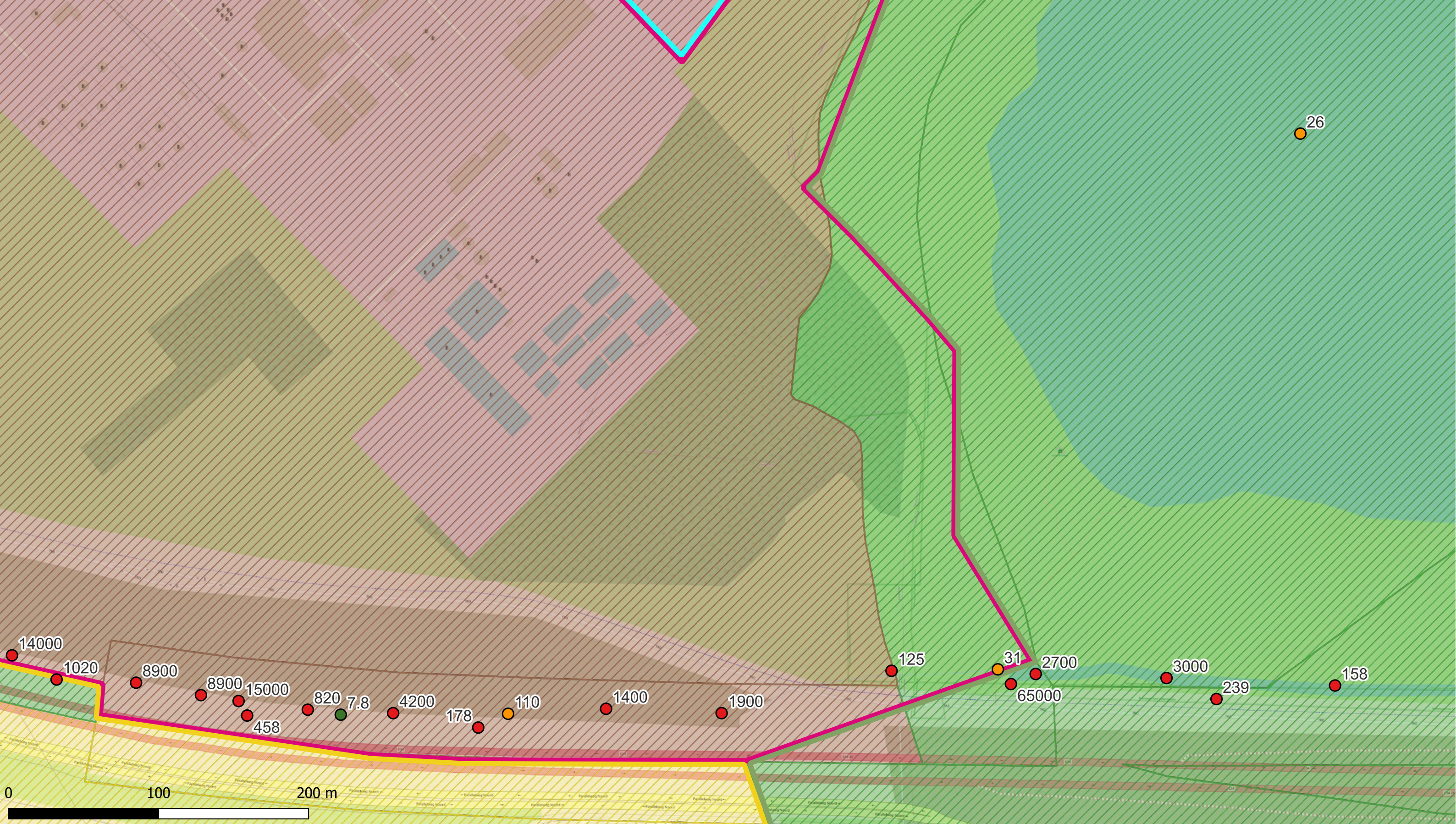
Beschrijving:  
Concentraties in het vaste deel van de sediment - µg/kg ds  
PFOS

Data range:

01/01/2017 - 1/11/2023

© OpenStreetMap-contributors





Deelzones projectgebied

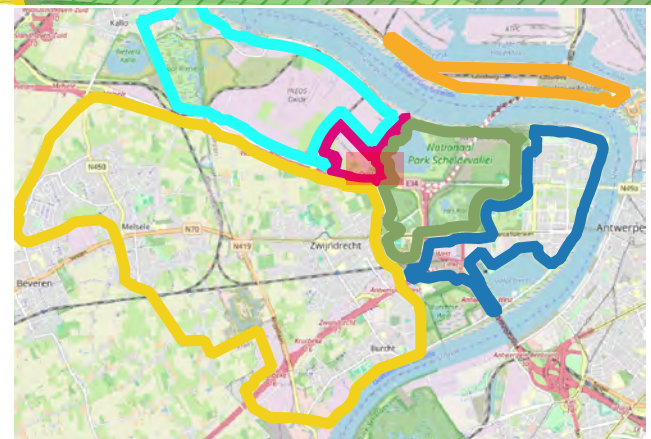
- 3M-site
- Industriezone
- Natuurgebieden
- Gebied ten zuiden van E34
- Linkeroever
- Rechteroever

Landuse

- Type I - Natural
- Type II - Agricultural
- Type III - Urban
- Type IV - Recreational
- Type V - Industrial

PFOS

- <3 (RW)
- 3.0 - 3.8 (BSN I, II, III)
- 3,8 - 13.5 (Triggerwaarden)
- 13,5 - 18 (BSN III)
- 18 - 110 (BSN IV,V )
- >110



ERM N.V.

Kantersteen 47  
1000 Brussel  
Tel.: +32 2 550 02 80  
Fax.:+32 2 287 36 79



Schaal:

1:2309,69

Figuur

Titel: Beschrijvend bodemonderzoek - 3M site en omgeving.

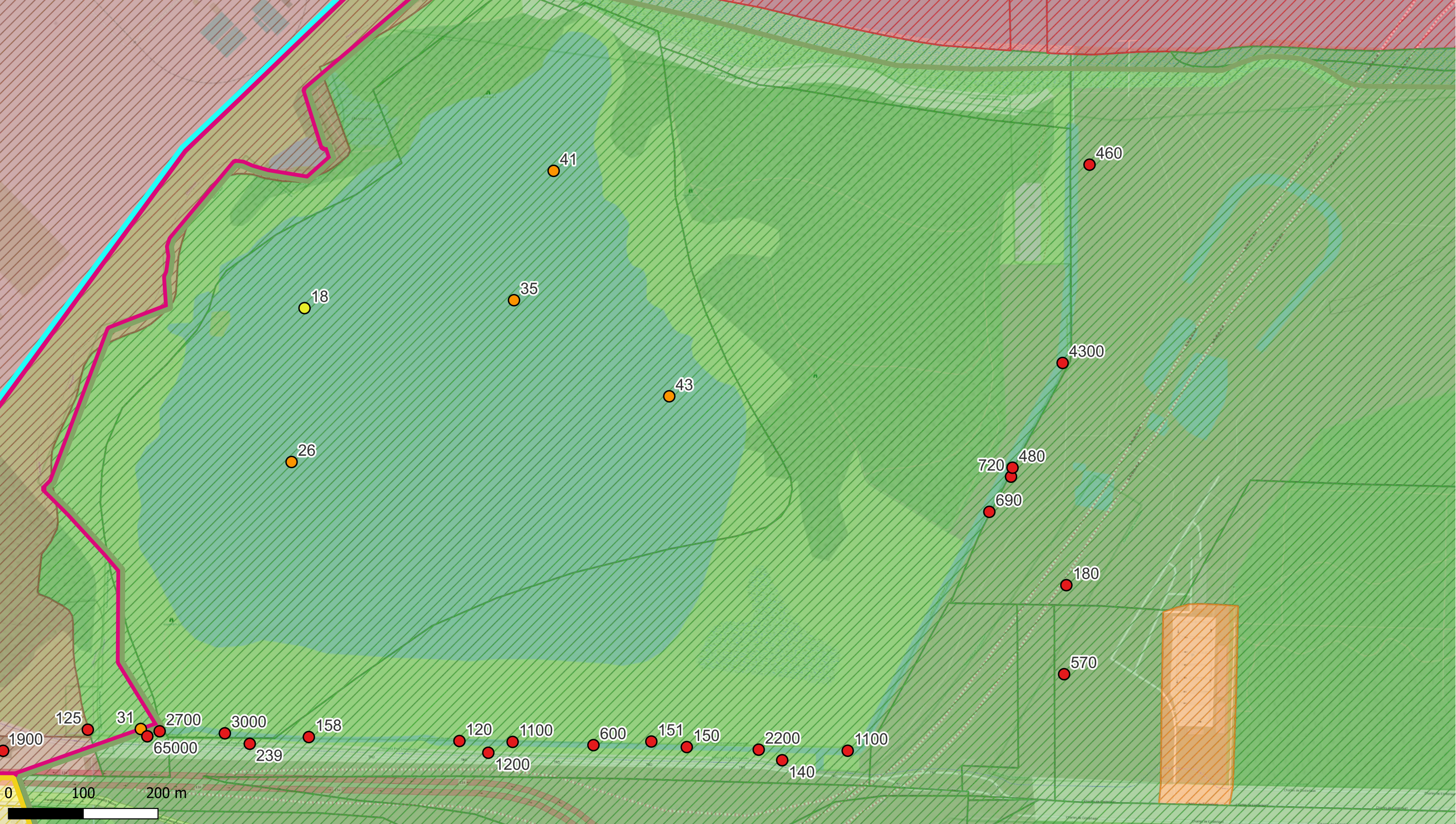
Beschrijving:  
Concentraties in het vaste deel van de sediment - µg/kg ds  
PFOS

Data range:

01/01/2017 - 1/11/2023

© OpenStreetMap-contributors

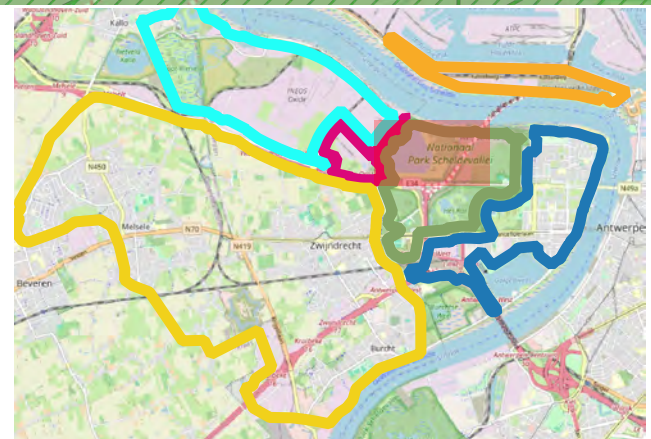




- Deelzones projectgebied**
- 3M-site
  - Industriezone
  - Natuurgebieden
  - Gebied ten zuiden van E34
  - Linkeroever
  - Rechteroever

- Landuse**
- Type I - Natural
  - Type II - Agricultural
  - Type III - Urban
  - Type IV - Recreational
  - Type V - Industrial

- PFOS**
- <3 (RW)
  - 3.0 - 3.8 (BSN I, II, III)
  - 3,8 - 13.5 (Triggerwaarden)
  - 13,5 - 18 (BSN III)
  - 18 - 110 (BSN IV,V)
  - >110



**ERM N.V.**  
 Kantersteen 47  
 1000 Brussel  
 Tel.: +32 2 550 02 80  
 Fax.: +32 2 287 36 79



Schaal:  
**1:4634,59**

Figuur

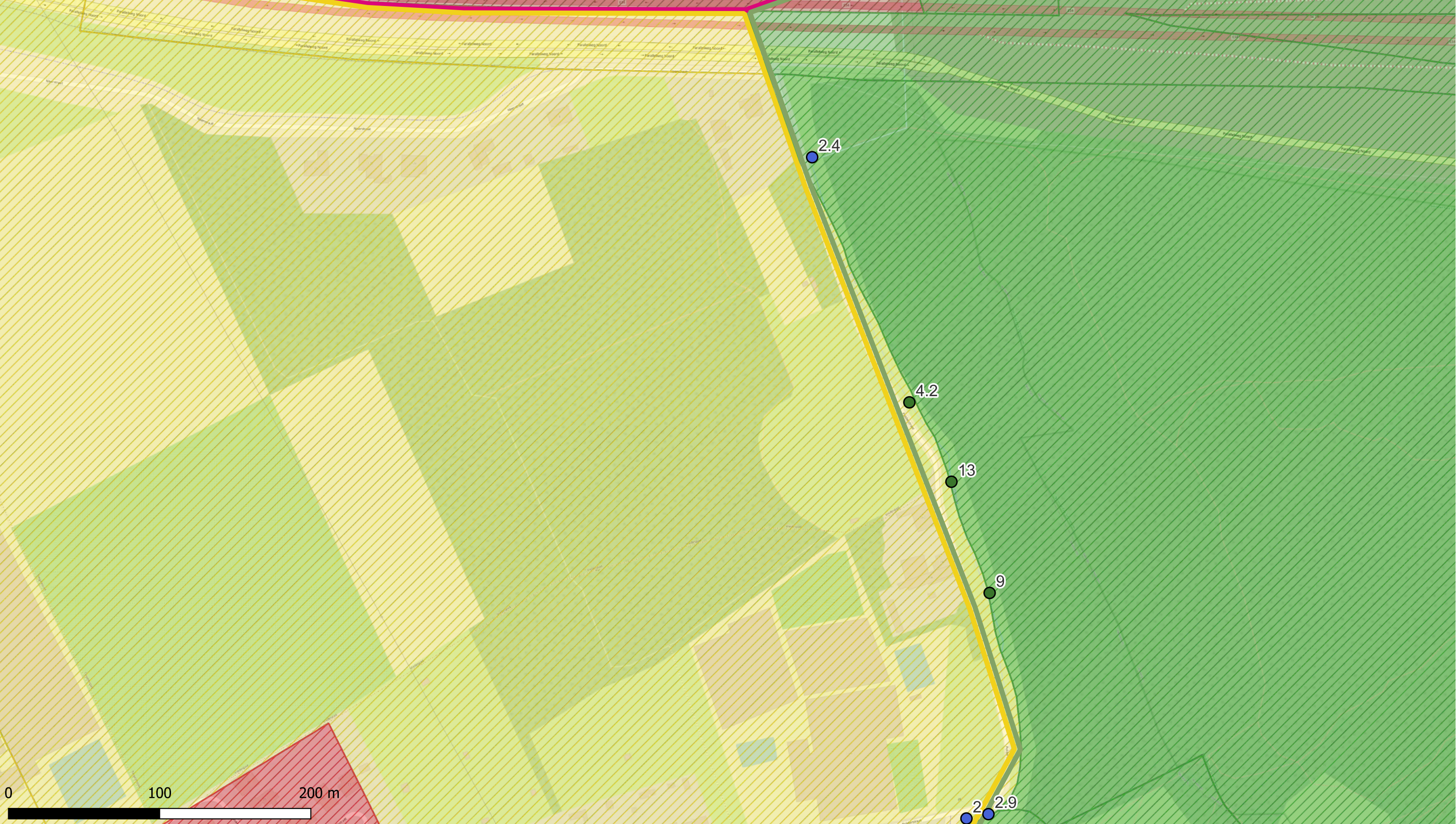
Data range:  
 01/01/2017 - 1/11/2023

Titel: Beschrijvend bodemonderzoek - 3M site en omgeving.

Beschrijving:  
 Concentraties in het vaste deel van de sediment - µg/kg ds  
 PFOS

© OpenStreetMap-contributors





**Deelzones projectgebied**

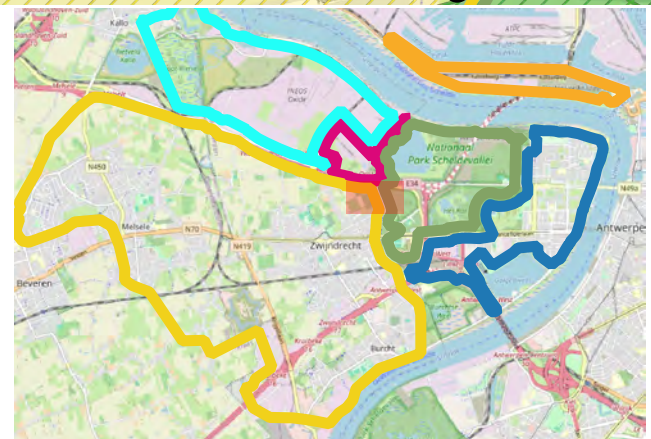
- ▬ 3M-site
- ▬ Industriezone
- ▬ Natuurgebieden
- ▬ Gebied ten zuiden van E34
- ▬ Linkeroever
- ▬ Rechteroever

**Landuse**

- ▨ Type I - Natural
- ▨ Type II - Agricultural
- ▨ Type III - Urban
- ▨ Type IV - Recreational
- ▨ Type V - Industrial

**PFOS**

- <3 (RW)
- 3.0 - 3.8 (BSN I, II, III)
- 3,8 - 13.5 (Triggerwaarden)
- 13,5 - 18 (BSN III)
- 18 - 110 (BSN IV,V )
- >110



**ERM N.V.**

Kantersteen 47  
1000 Brussel  
Tel.: +32 2 550 02 80  
Fax.:+32 2 287 36 79



Schaal: 1:2292,28

Figuur

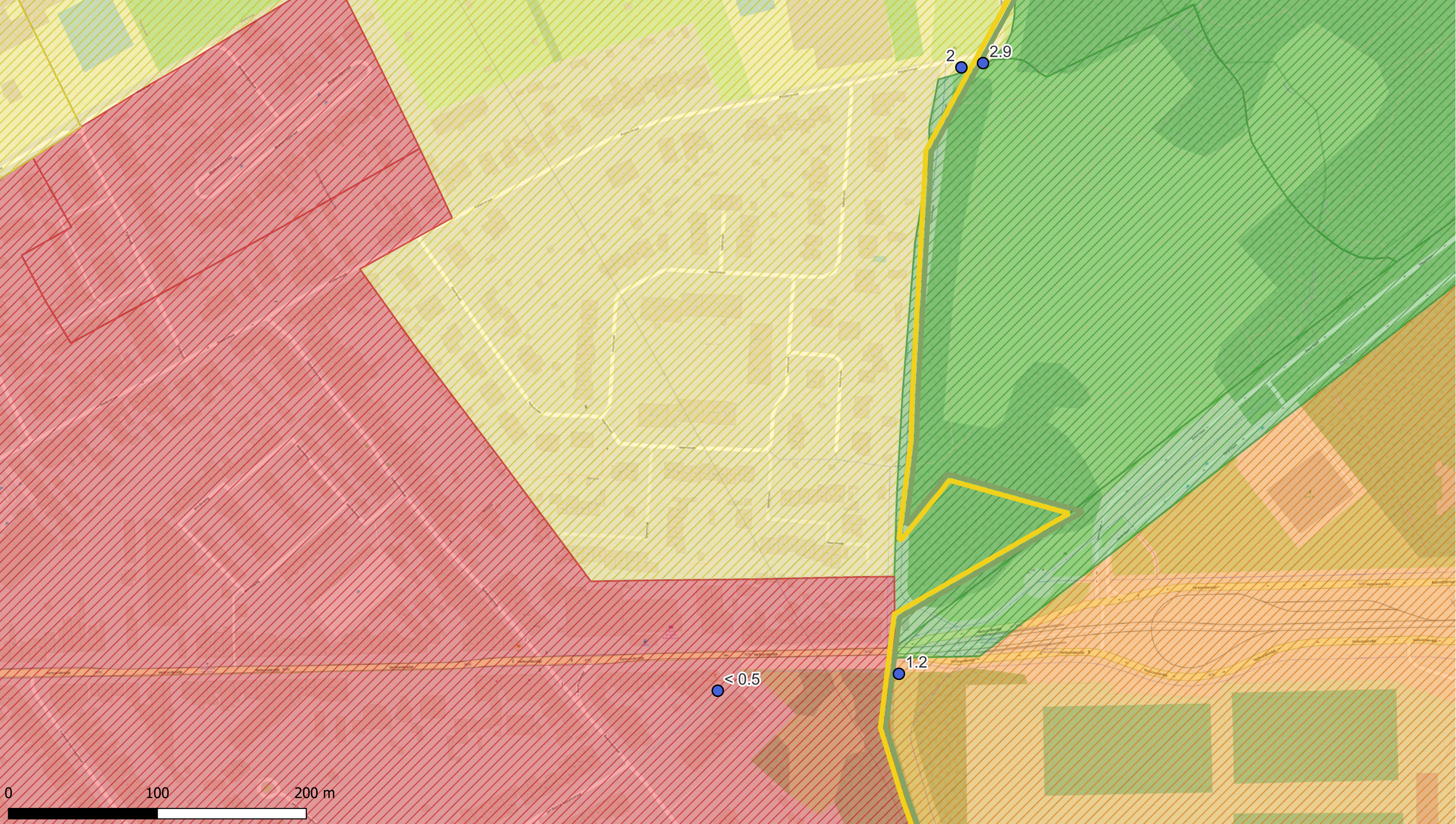
Data range: 01/01/2017 - 1/11/2023

Titel: Beschrijvend bodemonderzoek - 3M site en omgeving.

Beschrijving: Concentraties in het vaste deel van de sediment - µg/kg ds PFOS

© OpenStreetMap-contributors





**Deelzones projectgebied**

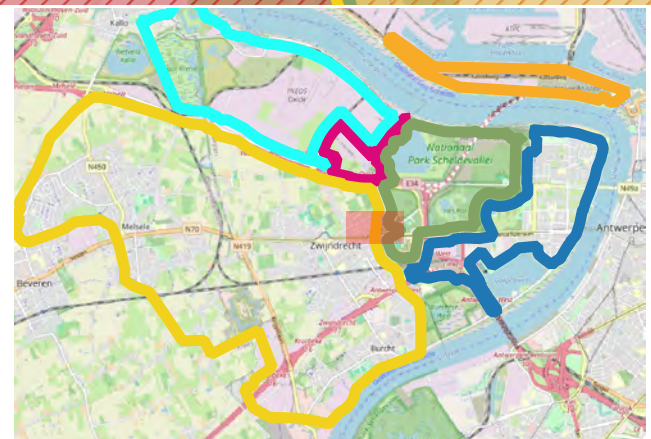
- ▬ 3M-site
- ▬ Industriezone
- ▬ Natuurgebieden
- ▬ Gebied ten zuiden van E34
- ▬ Linkeroever
- ▬ Rechteroever

**Landuse**

- ▨ Type I - Natural
- ▨ Type II - Agricultural
- ▨ Type III - Urban
- ▨ Type IV - Recreational
- ▨ Type V - Industrial

**PFOS**

- <math>< 3</math> (RW)
- 3.0 - 3.8 (BSN I, II, III)
- 3,8 - 13.5 (Triggerwaarden)
- 13,5 - 18 (BSN III)
- 18 - 110 (BSN IV,V )
- >110



**ERM N.V.**

Kantersteen 47  
1000 Brussel  
Tel.: +32 2 550 02 80  
Fax.:+32 2 287 36 79



Schaal:

1:2327,27

Figuur

Titel: Beschrijvend bodemonderzoek - 3M site en omgeving.

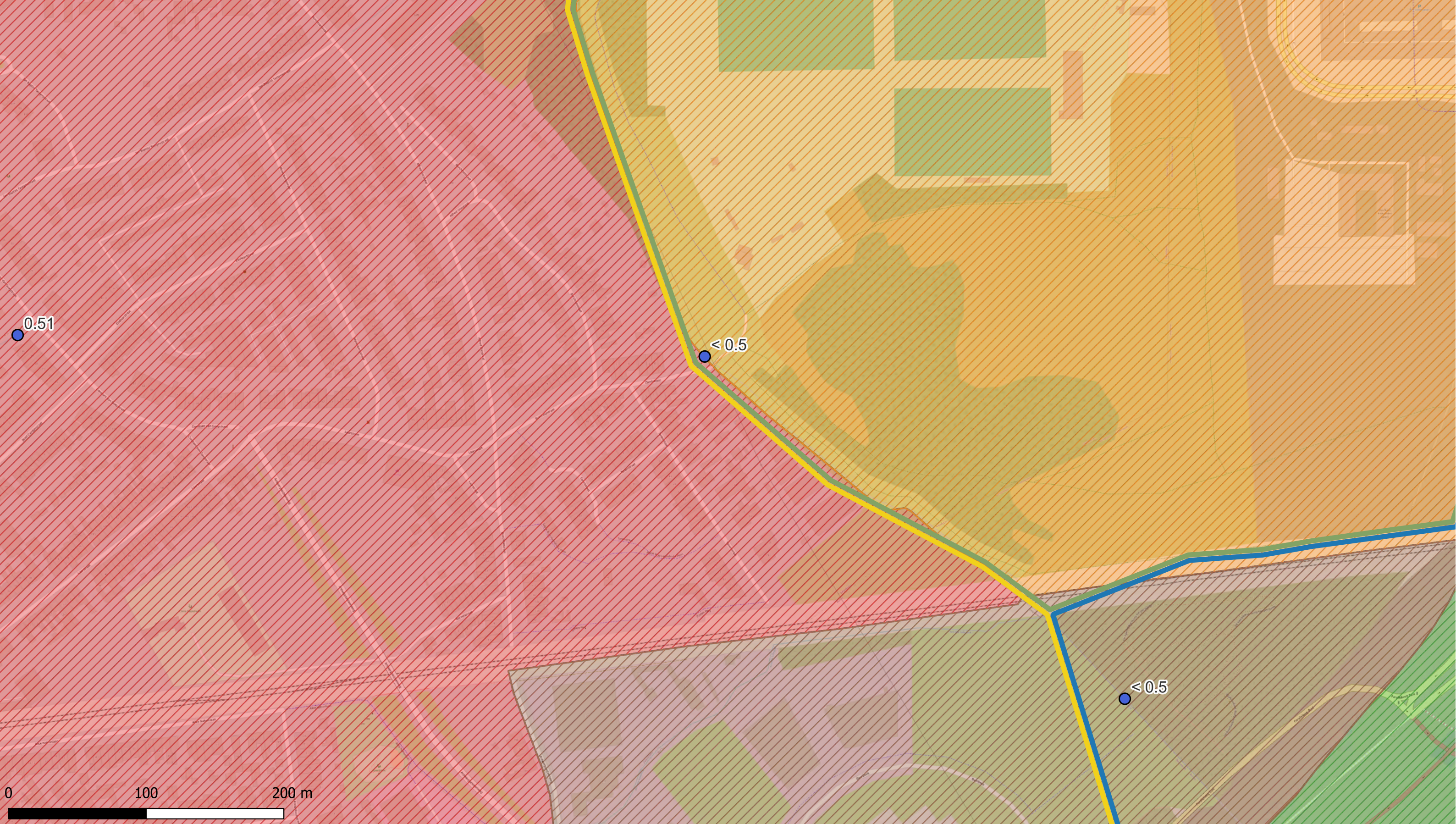
Beschrijving:  
Concentraties in het vaste deel van de sediment -  $\mu\text{g}/\text{kg ds}$  PFOS

Data range:

01/01/2017 - 1/11/2023

© OpenStreetMap-contributors





**Deelzones projectgebied**

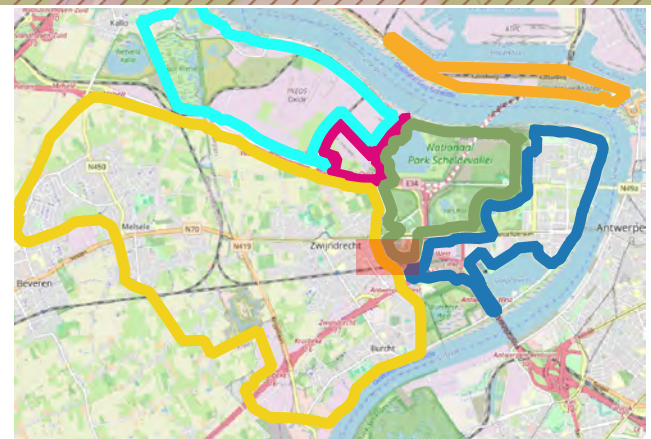
- ▬ 3M-site
- ▬ Industriezone
- ▬ Natuurgebieden
- ▬ Gebied ten zuiden van E34
- ▬ Linkeroever
- ▬ Rechteroever

**Landuse**

- ▨ Type I - Natural
- ▨ Type II - Agricultural
- ▨ Type III - Urban
- ▨ Type IV - Recreational
- ▨ Type V - Industrial

**PFOS**

- <3 (RW)
- 3.0 - 3.8 (BSN I, II, III)
- 3,8 - 13.5 (Triggerwaarden)
- 13,5 - 18 (BSN III)
- 18 - 110 (BSN IV,V )
- >110



**ERM N.V.**

Kantersteen 47  
1000 Brussel  
Tel.: +32 2 550 02 80  
Fax.:+32 2 287 36 79



Schaal:

1:2516,86

Figuur

Titel: Beschrijvend bodemonderzoek - 3M site en omgeving.

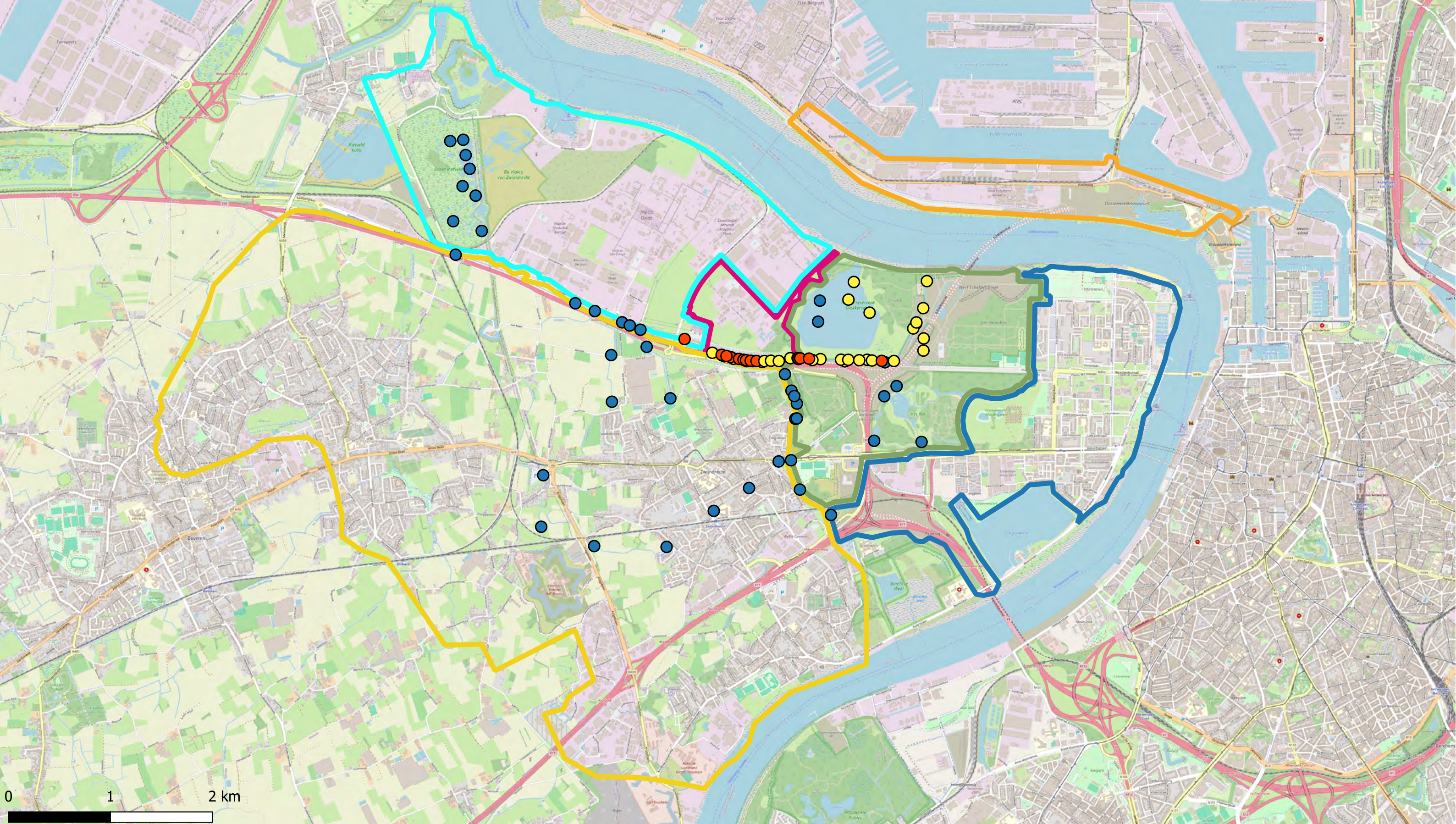
Beschrijving:  
Concentraties in het vaste deel van de sediment - µg/kg ds  
PFOS

Data range:

01/01/2017 - 1/11/2023

© OpenStreetMap-contributors



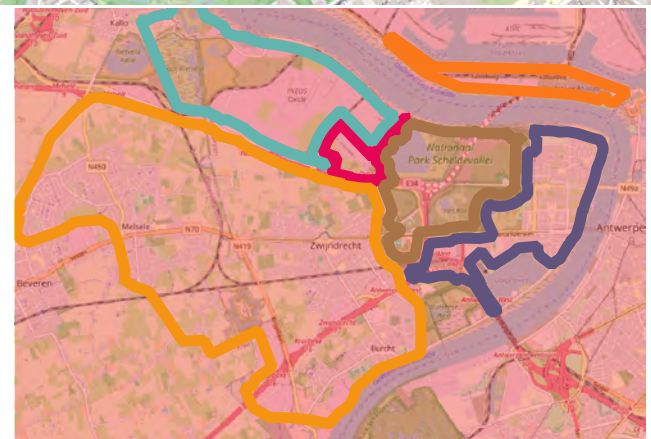


Deelzones projectgebied

- █ 3M-site
- █ Industriezone
- █ Natuurgebieden
- █ Gebied ten zuiden van E34
- █ Linkeroever
- █ Rechteroever

PFOA

- < 3 (RW)
- 3 - 4,3 (BSN I, II, III)
- 4,3 - 89 (BSN III)
- 89 - 643 (BSN IV, V)
- >643



ERM N.V.

Kantersteen 47  
1000 Brussel  
Tel.: +32 2 550 02 80  
Fax.: +32 2 287 36 79



Schaal:

1:34000

Figuur

Titel: Beschrijvend bodemonderzoek - 3M site en omgeving.

Beschrijving:  
Concentraties in het vaste deel van de sediment - µg/kg ds  
PFOA

Data range:

01/01/2017 - 1/11/2023

© OpenStreetMap-contributors





**Deelzones projectgebied**

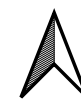
- ▬ 3M-site
- ▬ Industriezone
- ▬ Natuurgebieden
- ▬ Gebied ten zuiden van E34
- ▬ Linkeroever
- ▬ Rechteroever

**Landuse**

- ▨ Type I - Natural
- ▨ Type II - Agricultural
- ▨ Type III - Urban
- ▨ Type IV - Recreational
- ▨ Type V - Industrial

**PFOA**

- < 3 (RW)
- 3 - 4,3 (BSN I, II, III)
- 4,3 - 89 (BSN III)
- 89 - 643 (BSN IV, V)
- >643



**ERM N.V.**

Kantersteen 47  
1000 Brussel  
Tel.: +32 2 550 02 80  
Fax.: +32 2 287 36 79



Schaal:  
1:3294,86

Figuur

Data range:  
01/01/2017 - 1/11/2023

Titel: Beschrijvend bodemonderzoek - 3M site en omgeving.

Beschrijving:  
Concentraties in het vaste deel van de sediment - µg/kg ds  
PFOA

© OpenStreetMap-contributors





**Deelzones projectgebied**

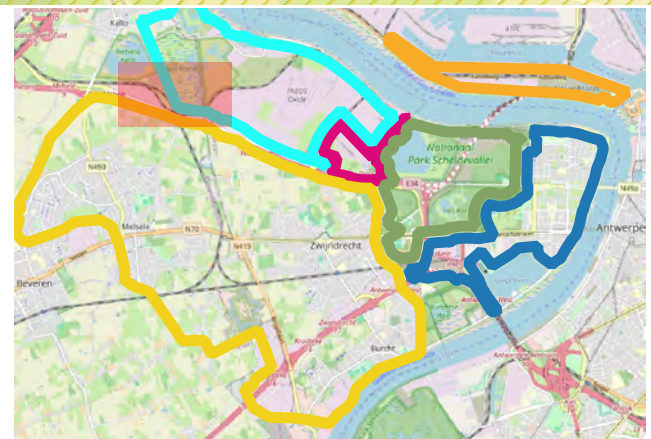
- ▬ 3M-site
- ▬ Industriezone
- ▬ Natuurgebieden
- ▬ Gebied ten zuiden van E34
- ▬ Linkeroever
- ▬ Rechteroever

**Landuse**

- ▨ Type I - Natural
- ▨ Type II - Agricultural
- ▨ Type III - Urban
- ▨ Type IV - Recreational
- ▨ Type V - Industrial

**PFOA**

- < 3 (RW)
- 3 - 4,3 (BSN I, II, III)
- 4,3 - 89 (BSN III)
- 89 - 643 (BSN IV, V)
- >643



**ERM N.V.**  
 Kantersteen 47  
 1000 Brussel  
 Tel.: +32 2 550 02 80  
 Fax.: +32 2 287 36 79



Schaal:  
 1:4579,06

Figuur

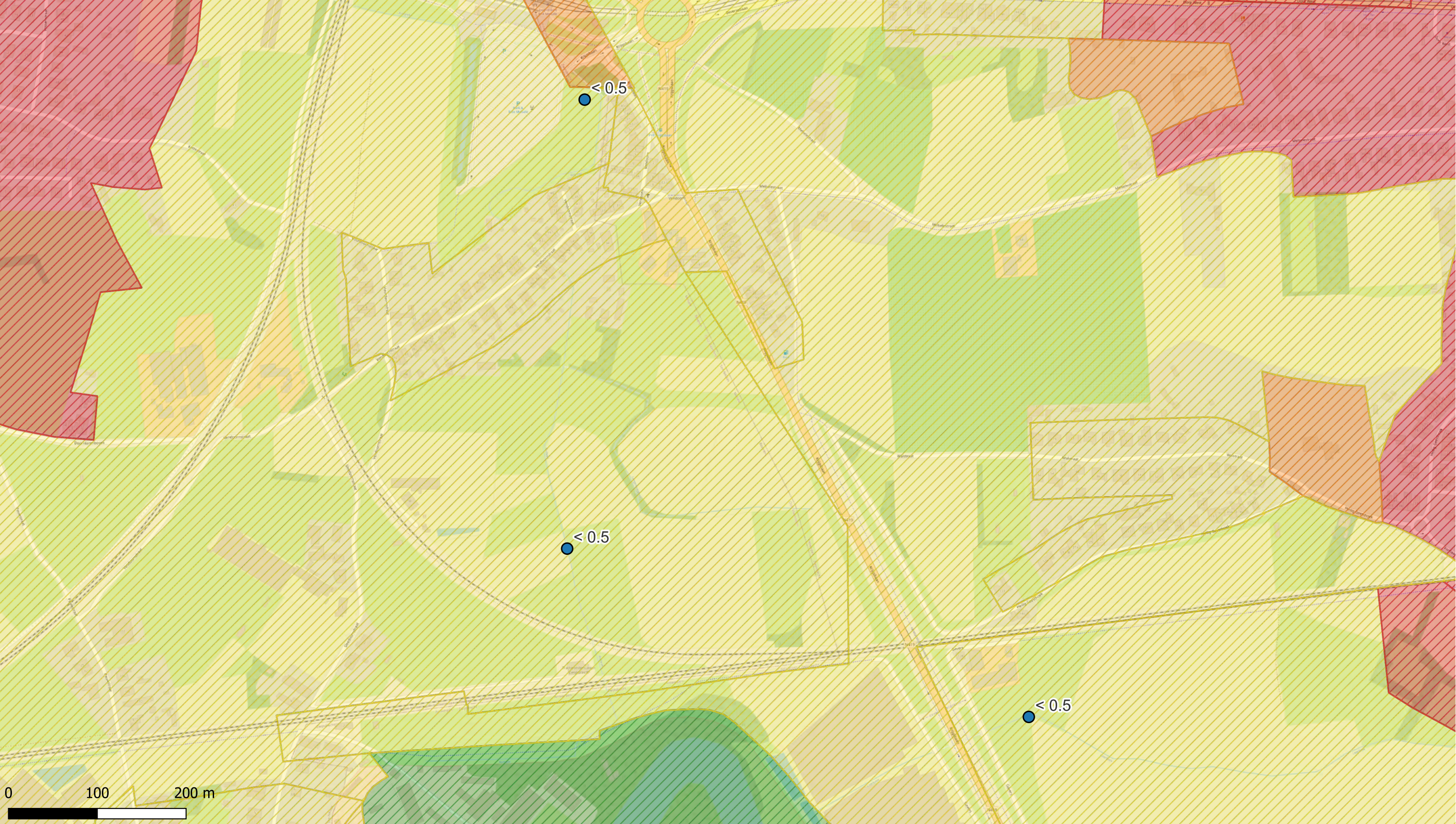
Data range:  
 01/01/2017 - 1/11/2023

Titel: Beschrijvend bodemonderzoek - 3M site en omgeving.

Beschrijving:  
 Concentraties in het vaste deel van de sediment - µg/kg ds  
 PFOA

© OpenStreetMap-contributors





**Deelzones projectgebied**

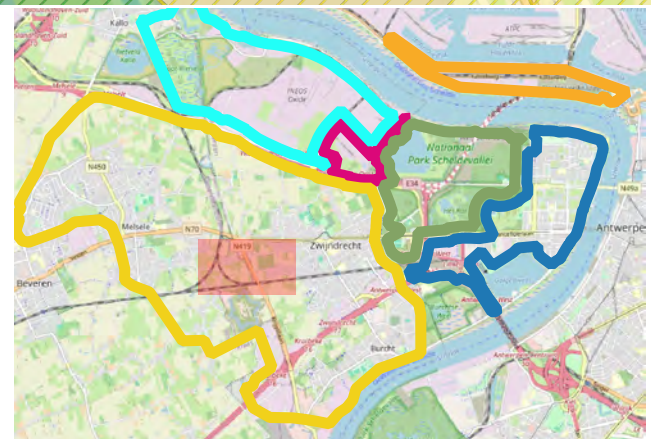
- ▬ 3M-site
- ▬ Industriezone
- ▬ Natuurgebieden
- ▬ Gebied ten zuiden van E34
- ▬ Linkeroever
- ▬ Rechteroever

**Landuse**

- ▨ Type I - Natural
- ▨ Type II - Agricultural
- ▨ Type III - Urban
- ▨ Type IV - Recreational
- ▨ Type V - Industrial

**PFOA**

- < 3 (RW)
- 3 - 4,3 (BSN I, II, III)
- 4,3 - 89 (BSN III)
- 89 - 643 (BSN IV, V)
- >643



**ERM N.V.**  
 Kantersteen 47  
 1000 Brussel  
 Tel.: +32 2 550 02 80  
 Fax.: +32 2 287 36 79



Schaal:  
 1:3902,08

Figuur

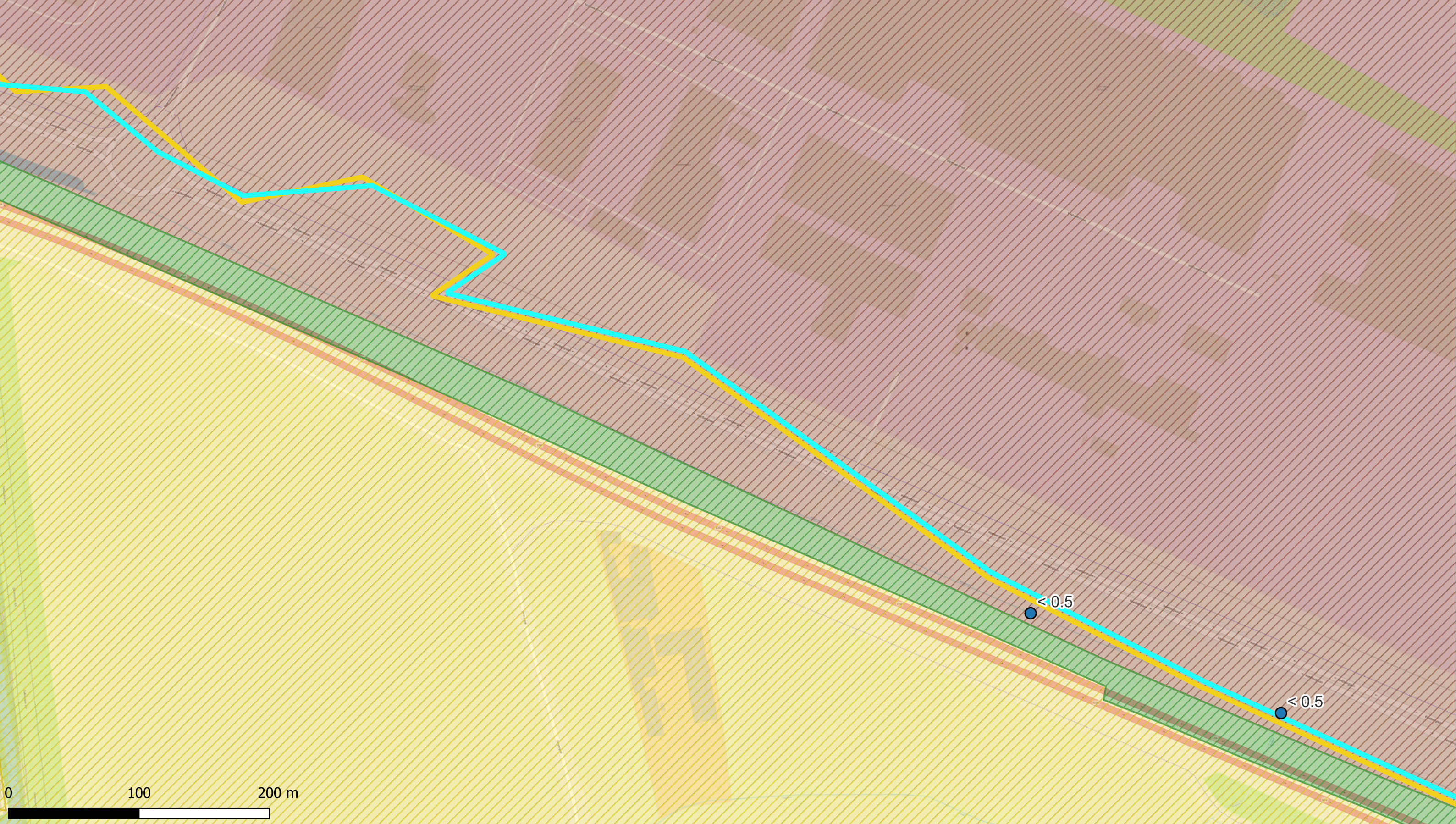
Data range:  
 01/01/2017 - 1/11/2023

Titel: Beschrijvend bodemonderzoek - 3M site en omgeving.

Beschrijving:  
 Concentraties in het vaste deel van de sediment - µg/kg ds  
 PFOA

© OpenStreetMap-contributors





**Deelzones projectgebied**

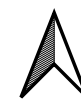
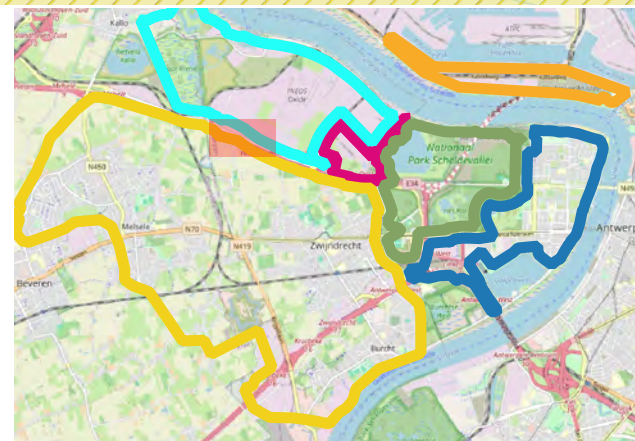
- ▬ 3M-site
- ▬ Industriezone
- ▬ Natuurgebieden
- ▬ Gebied ten zuiden van E34
- ▬ Linkeroever
- ▬ Rechteroever

**Landuse**

- ▨ Type I - Natural
- ▨ Type II - Agricultural
- ▨ Type III - Urban
- ▨ Type IV - Recreational
- ▨ Type V - Industrial

**PFOA**

- < 3 (RW)
- 3 - 4,3 (BSN I, II, III)
- 4,3 - 89 (BSN III)
- 89 - 643 (BSN IV, V)
- >643



**ERM N.V.**

Kantersteen 47  
1000 Brussel  
Tel.: +32 2 550 02 80  
Fax.: +32 2 287 36 79



**ERM**

Schaal:

1:2654,45

Figuur

Data range:

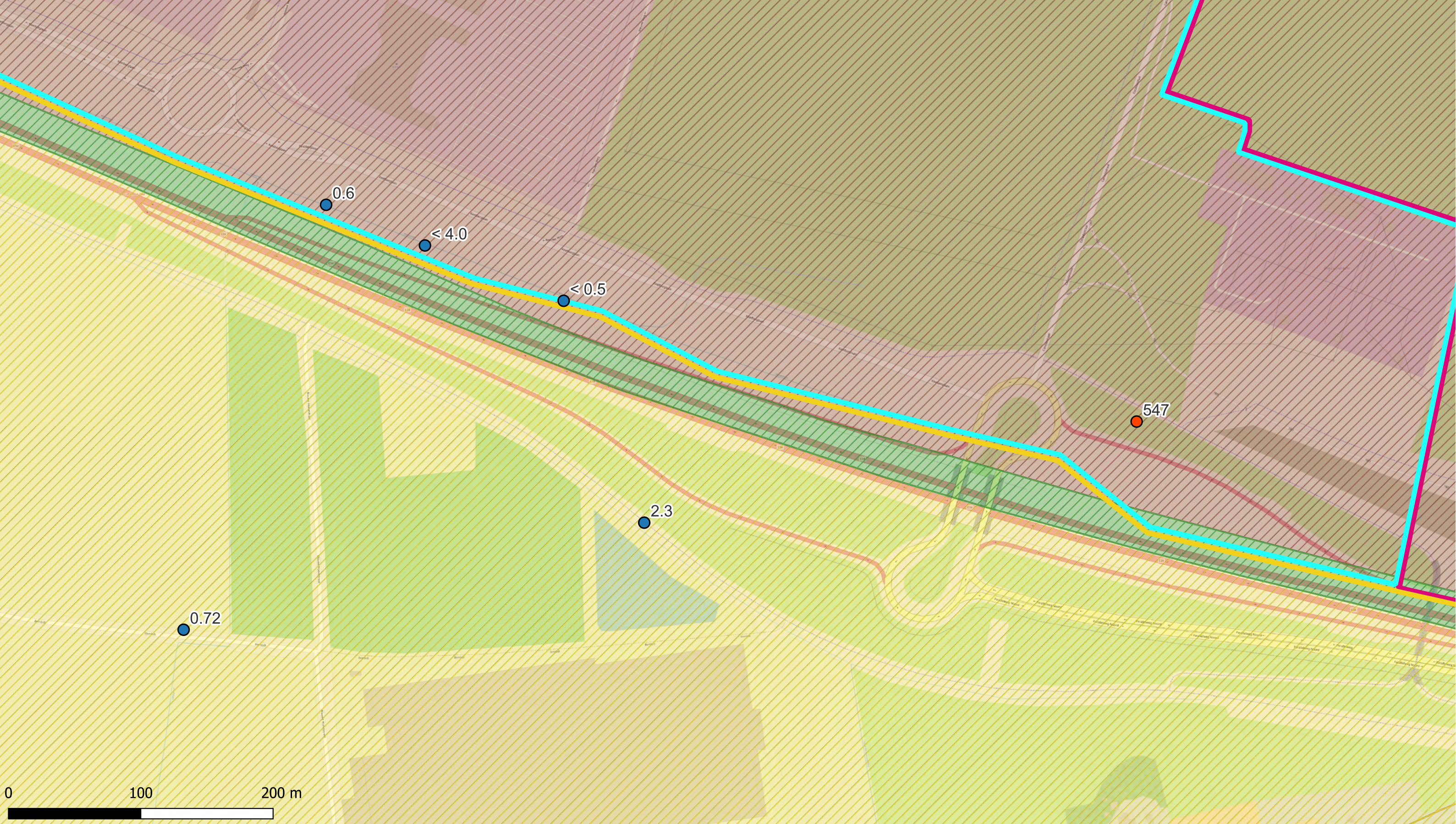
01/01/2017 - 1/11/2023

Titel: Beschrijvend bodemonderzoek - 3M site en omgeving.

Beschrijving:  
Concentraties in het vaste deel van de sediment -  $\mu\text{g}/\text{kg ds}$   
PFOA

© OpenStreetMap-contributors





Deelzones projectgebied

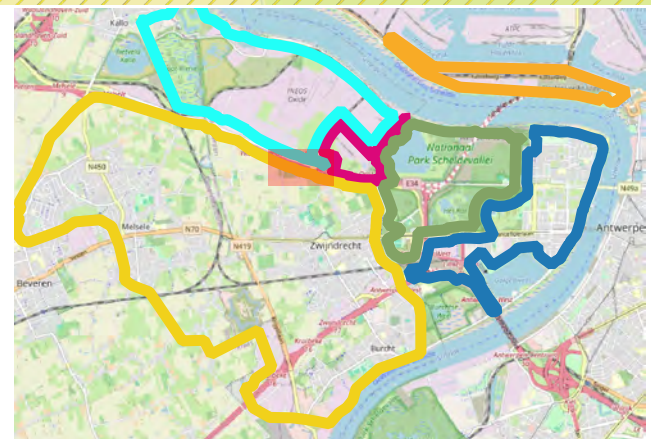
- 3M-site
- Industriezone
- Natuurgebieden
- Gebied ten zuiden van E34
- Linkeroever
- Rechteroever

Landuse

- Type I - Natural
- Type II - Agricultural
- Type III - Urban
- Type IV - Recreational
- Type V - Industrial

PFOA

- < 3 (RW)
- 3 - 4,3 (BSN I, II, III)
- 4,3 - 89 (BSN III)
- 89 - 643 (BSN IV, V)
- >643



ERM N.V.

Kantersteen 47  
1000 Brussel  
Tel.: +32 2 550 02 80  
Fax.: +32 2 287 36 79



Schaal:

1:2619,05

Figuur

Titel: Beschrijvend bodemonderzoek - 3M site en omgeving.

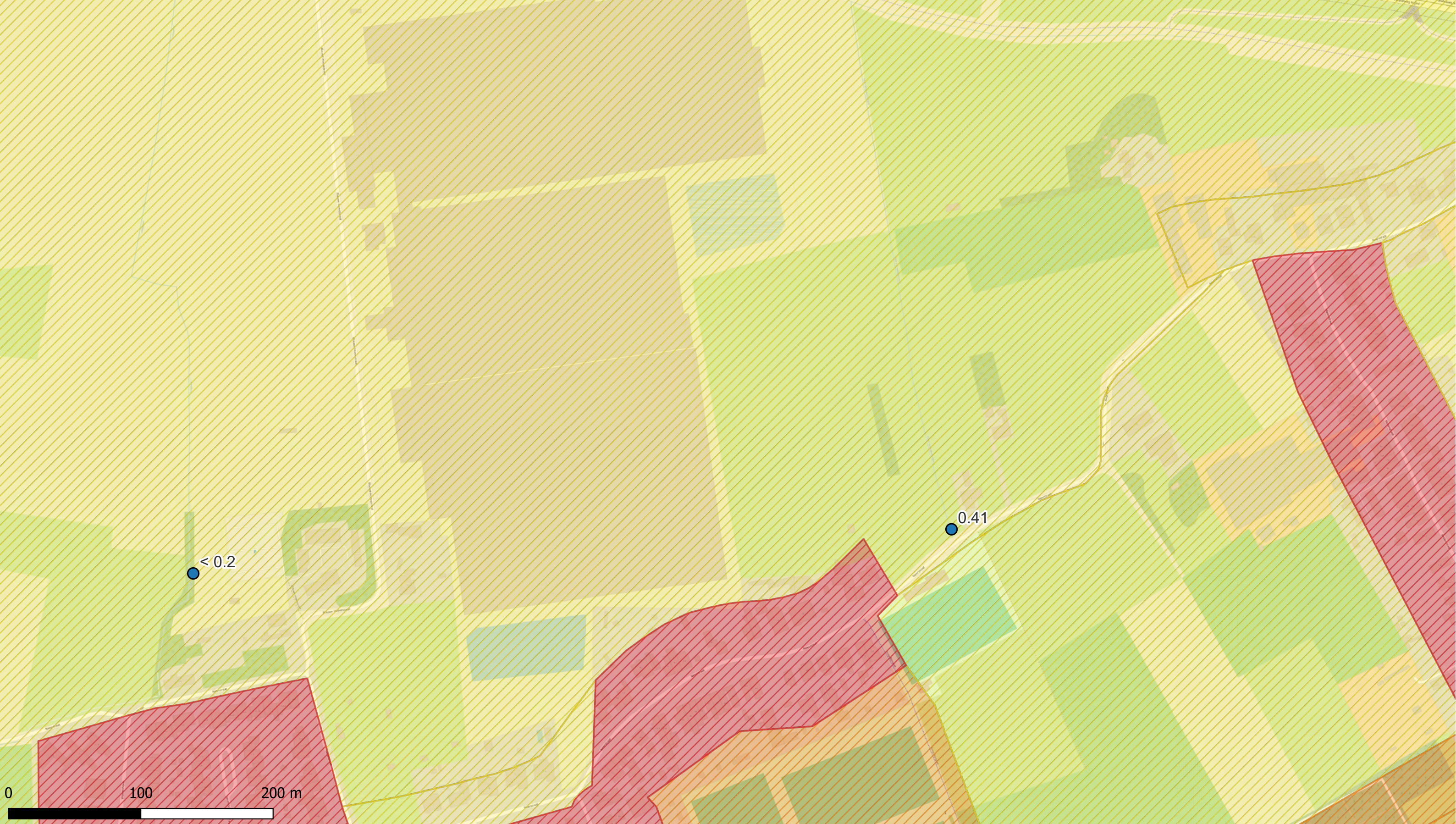
Beschrijving:  
Concentraties in het vaste deel van de sediment - µg/kg ds PFOA

Data range:

01/01/2017 - 1/11/2023

© OpenStreetMap-contributors





**Deelzones projectgebied**

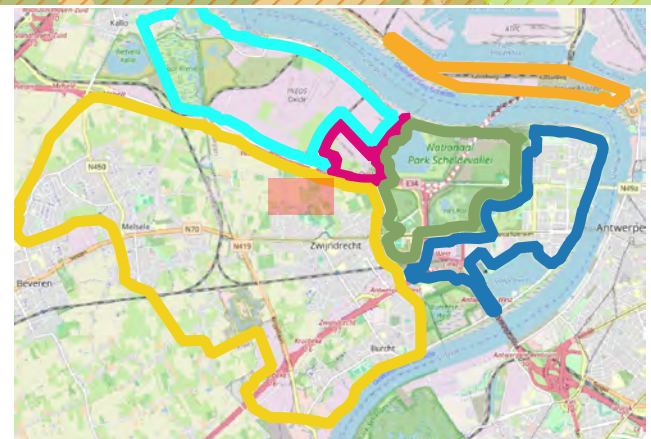
- 3M-site
- Industriezone
- Natuurgebieden
- Gebied ten zuiden van E34
- Linkeroever
- Rechteroever

**Landuse**

- Type I - Natural
- Type II - Agricultural
- Type III - Urban
- Type IV - Recreational
- Type V - Industrial

**PFOA**

- <math>< 3</math> (RW)
- 3 - 4,3 (BSN I, II, III)
- 4,3 - 89 (BSN III)
- 89 - 643 (BSN IV, V)
- >643



**ERM N.V.**  
 Kantersteen 47  
 1000 Brussel  
 Tel.: +32 2 550 02 80  
 Fax: +32 2 287 36 79



Schaal:

1:2619,05

Figuur

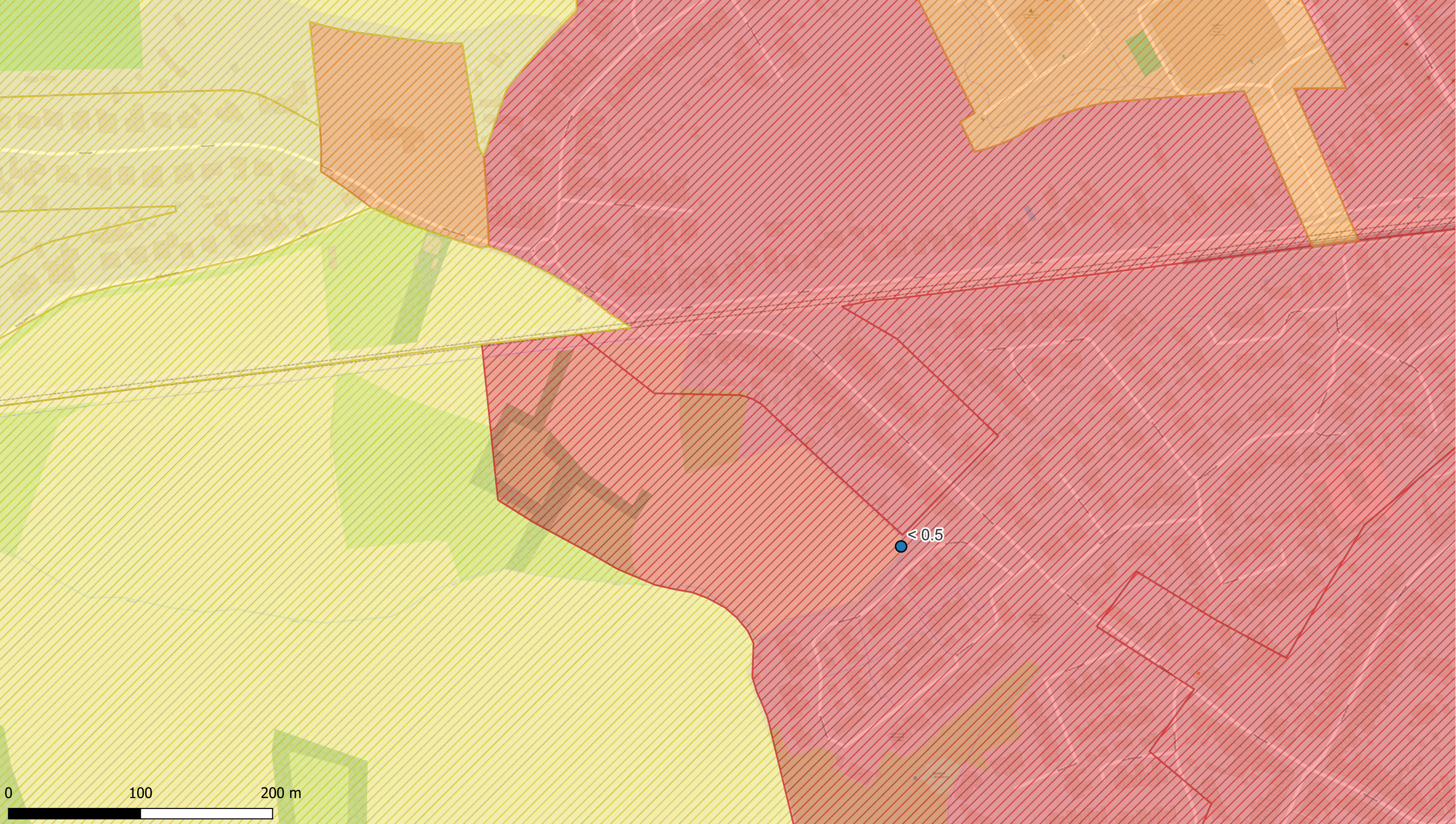
Data range:  
 01/01/2017 - 1/11/2023

Titel: Beschrijvend bodemonderzoek - 3M site en omgeving.

Beschrijving:  
 Concentraties in het vaste deel van de sediment -  $\mu\text{g}/\text{kg ds}$  PFOA

© OpenStreetMap-contributors





**Deelzones projectgebied**

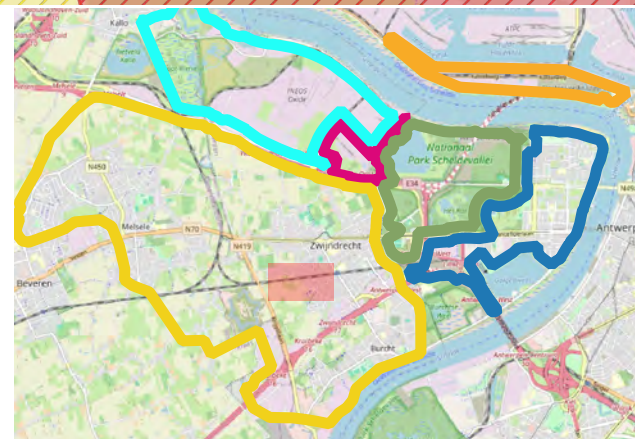
- ▬ 3M-site
- ▬ Industriezone
- ▬ Natuurgebieden
- ▬ Gebied ten zuiden van E34
- ▬ Linkeroever
- ▬ Rechteroever

**Landuse**

- ▨ Type I - Natural
- ▨ Type II - Agricultural
- ▨ Type III - Urban
- ▨ Type IV - Recreational
- ▨ Type V - Industrial

**PFOA**

- < 3 (RW)
- 3 - 4,3 (BSN I, II, III)
- 4,3 - 89 (BSN III)
- 89 - 643 (BSN IV, V)
- >643



**ERM N.V.**  
 Kantersteen 47  
 1000 Brussel  
 Tel.: +32 2 550 02 80  
 Fax.: +32 2 287 36 79



Schaal:  
1:2624,33

Figuur

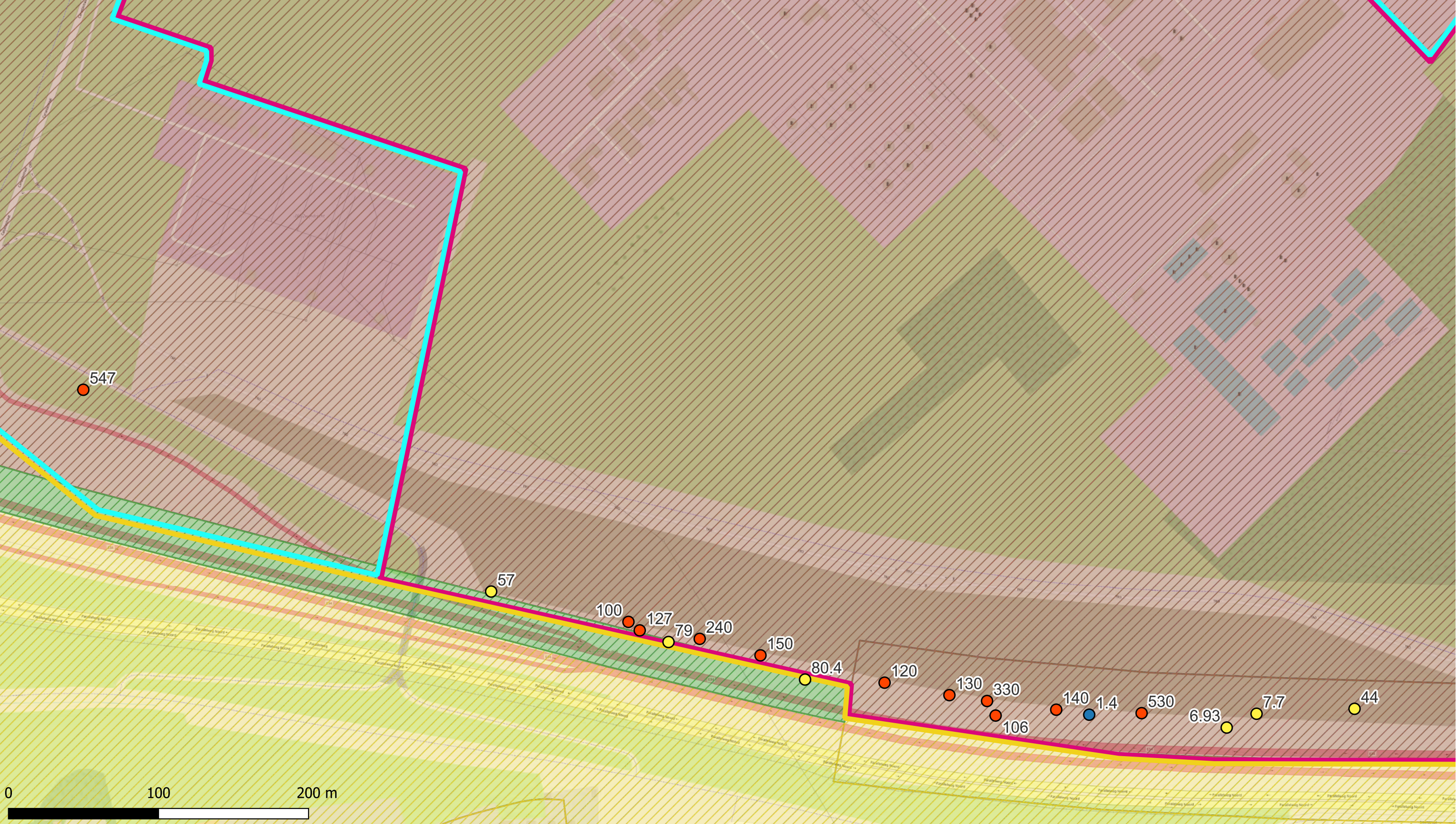
Data range:  
01/01/2017 - 1/11/2023

Titel: Beschrijvend bodemonderzoek - 3M site en omgeving.

Beschrijving:  
Concentraties in het vaste deel van de sediment - µg/kg ds PFOA

© OpenStreetMap-contributors





**Deelzones projectgebied**

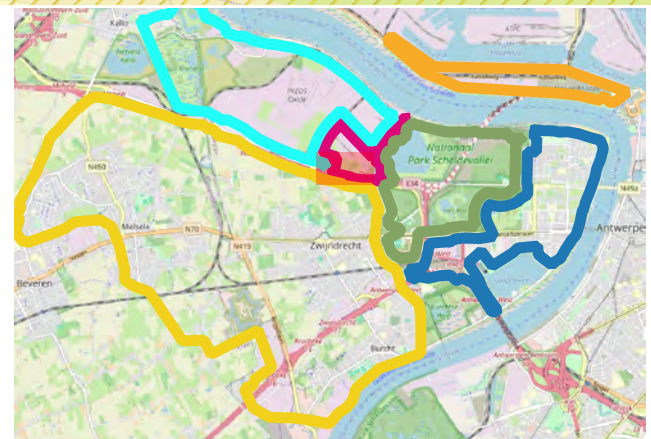
- 3M-site
- Industriezone
- Natuurgebieden
- Gebied ten zuiden van E34
- Linkeroever
- Rechteroever

**Landuse**

- Type I - Natural
- Type II - Agricultural
- Type III - Urban
- Type IV - Recreational
- Type V - Industrial

**PFOA**

- < 3 (RW)
- 3 - 4,3 (BSN I, II, III)
- 4,3 - 89 (BSN III)
- 89 - 643 (BSN IV, V)
- >643



**ERM N.V.**

Kantersteen 47  
1000 Brussel  
Tel.: +32 2 550 02 80  
Fax.: +32 2 287 36 79



Schaal: 1:2309,69

Figuur

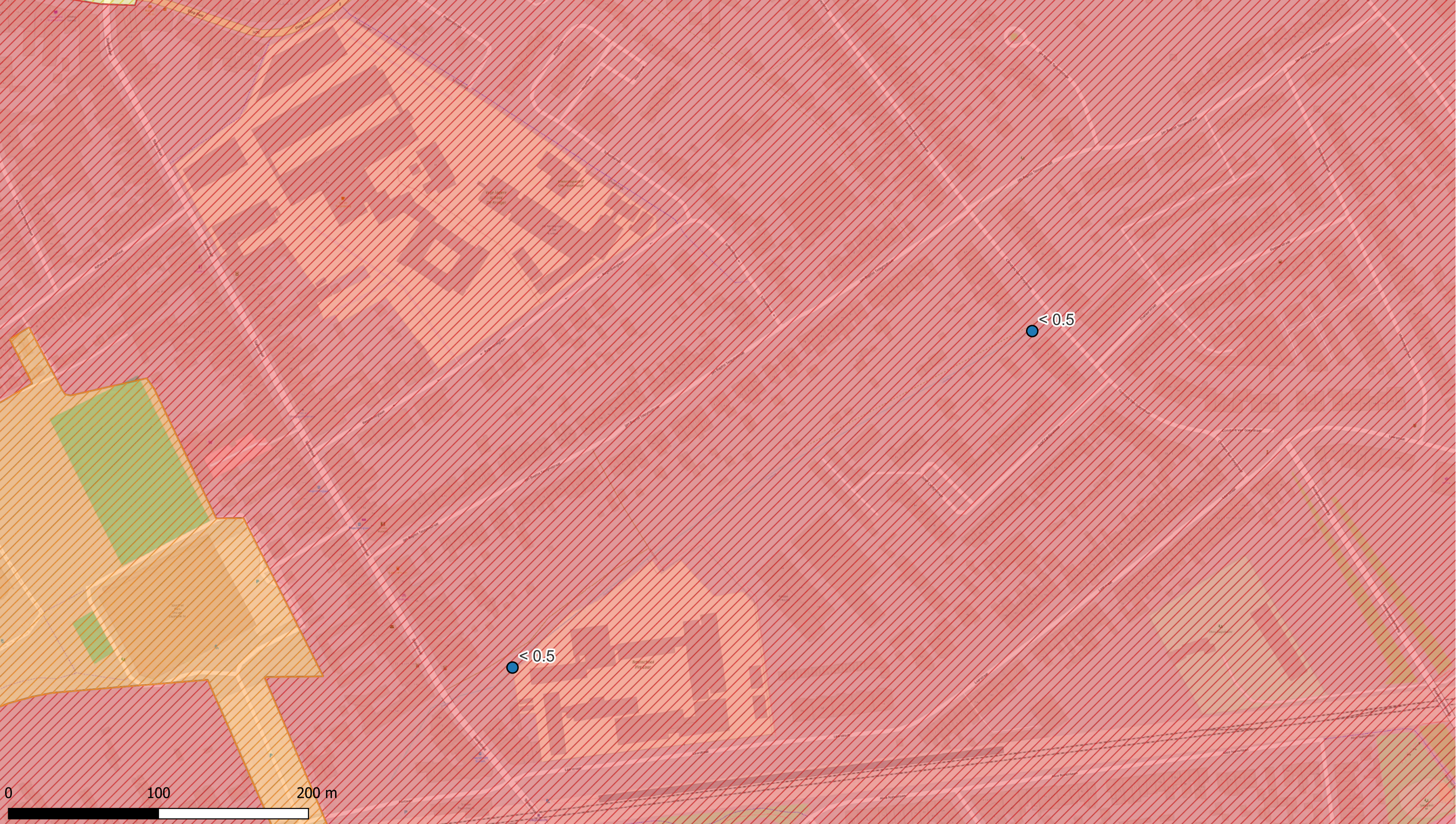
Data range: 01/01/2017 - 1/11/2023

Titel: Beschrijvend bodemonderzoek - 3M site en omgeving.

Beschrijving: Concentraties in het vaste deel van de sediment - µg/kg ds PFOA

© OpenStreetMap-contributors





**Deelzones projectgebied**

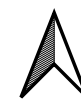
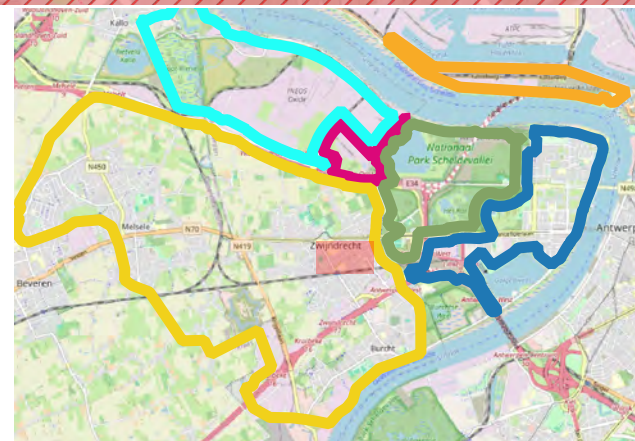
- 3M-site
- Industriezone
- Natuurgebieden
- Gebied ten zuiden van E34
- Linkeroever
- Rechteroever

**Landuse**

- Type I - Natural
- Type II - Agricultural
- Type III - Urban
- Type IV - Recreational
- Type V - Industrial

**PFOA**

- <math>< 3</math> (RW)
- 3 - 4,3 (BSN I, II, III)
- 4,3 - 89 (BSN III)
- 89 - 643 (BSN IV, V)
- >643



**ERM N.V.**

Kantersteen 47  
1000 Brussel  
Tel.: +32 2 550 02 80  
Fax.: +32 2 287 36 79



Schaal:  
1:2310,23

Figuur

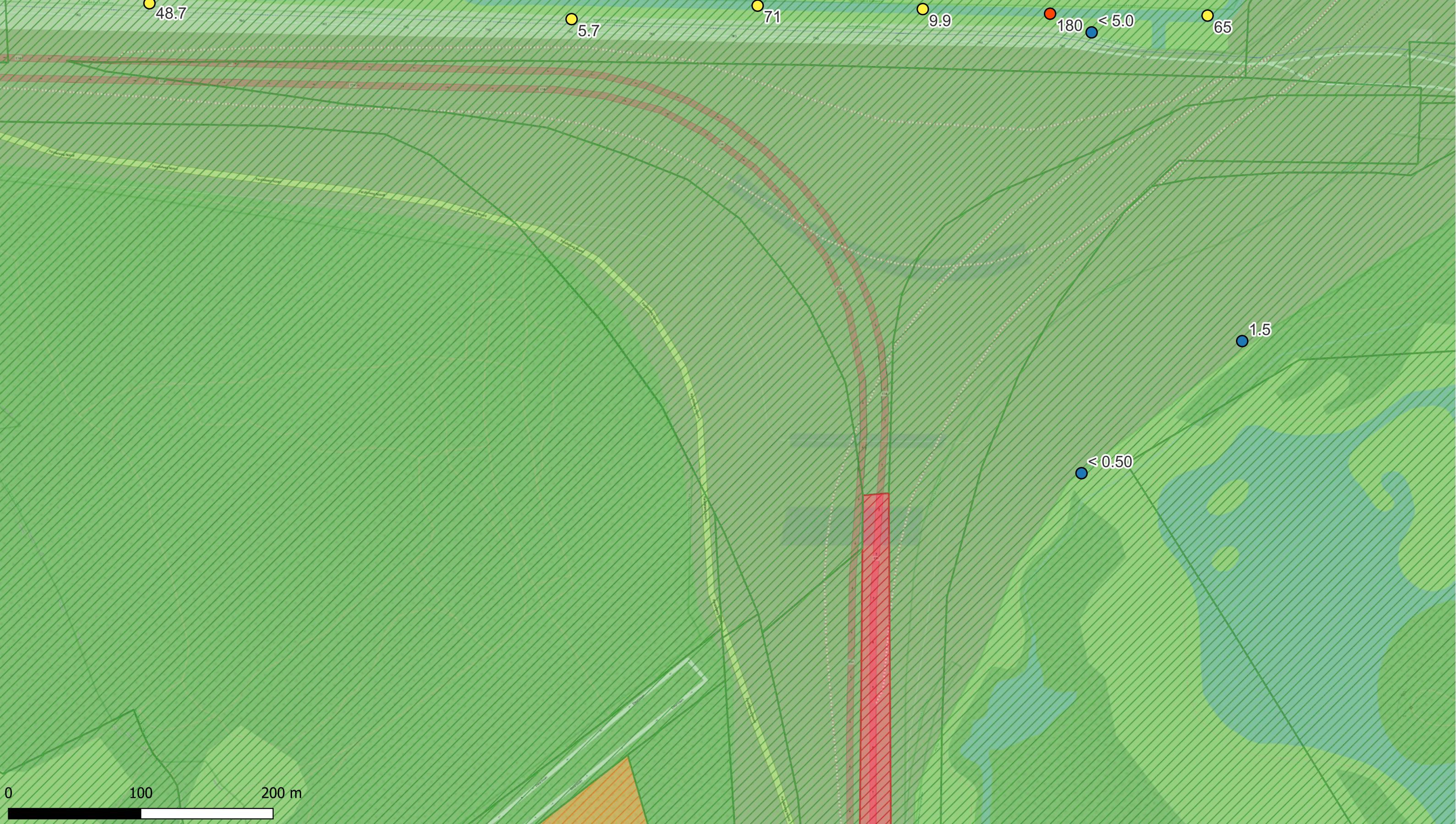
Data range:  
01/01/2017 - 1/11/2023

Titel: Beschrijvend bodemonderzoek - 3M site en omgeving.

Beschrijving:  
Concentraties in het vaste deel van de sediment -  $\mu\text{g}/\text{kg ds}$   
PFOA

© OpenStreetMap-contributors





**Deelzones projectgebied**

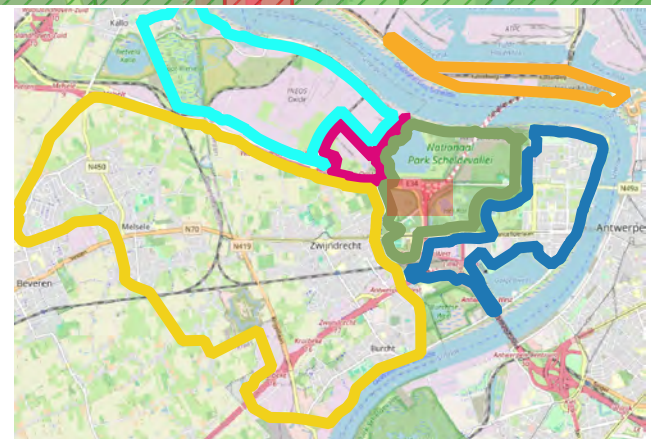
- 3M-site
- Industriezone
- Natuurgebieden
- Gebied ten zuiden van E34
- Linkeroever
- Rechteroever

**Landuse**

- Type I - Natural
- Type II - Agricultural
- Type III - Urban
- Type IV - Recreational
- Type V - Industrial

**PFOA**

- <math>< 3</math> (RW)
- 3 - 4,3 (BSN I, II, III)
- 4,3 - 89 (BSN III)
- 89 - 643 (BSN IV, V)
- >643



**ERM N.V.**  
 Kantersteen 47  
 1000 Brussel  
 Tel.: +32 2 550 02 80  
 Fax.: +32 2 287 36 79



Schaal:

1:2619,05

Figuur

Data range:

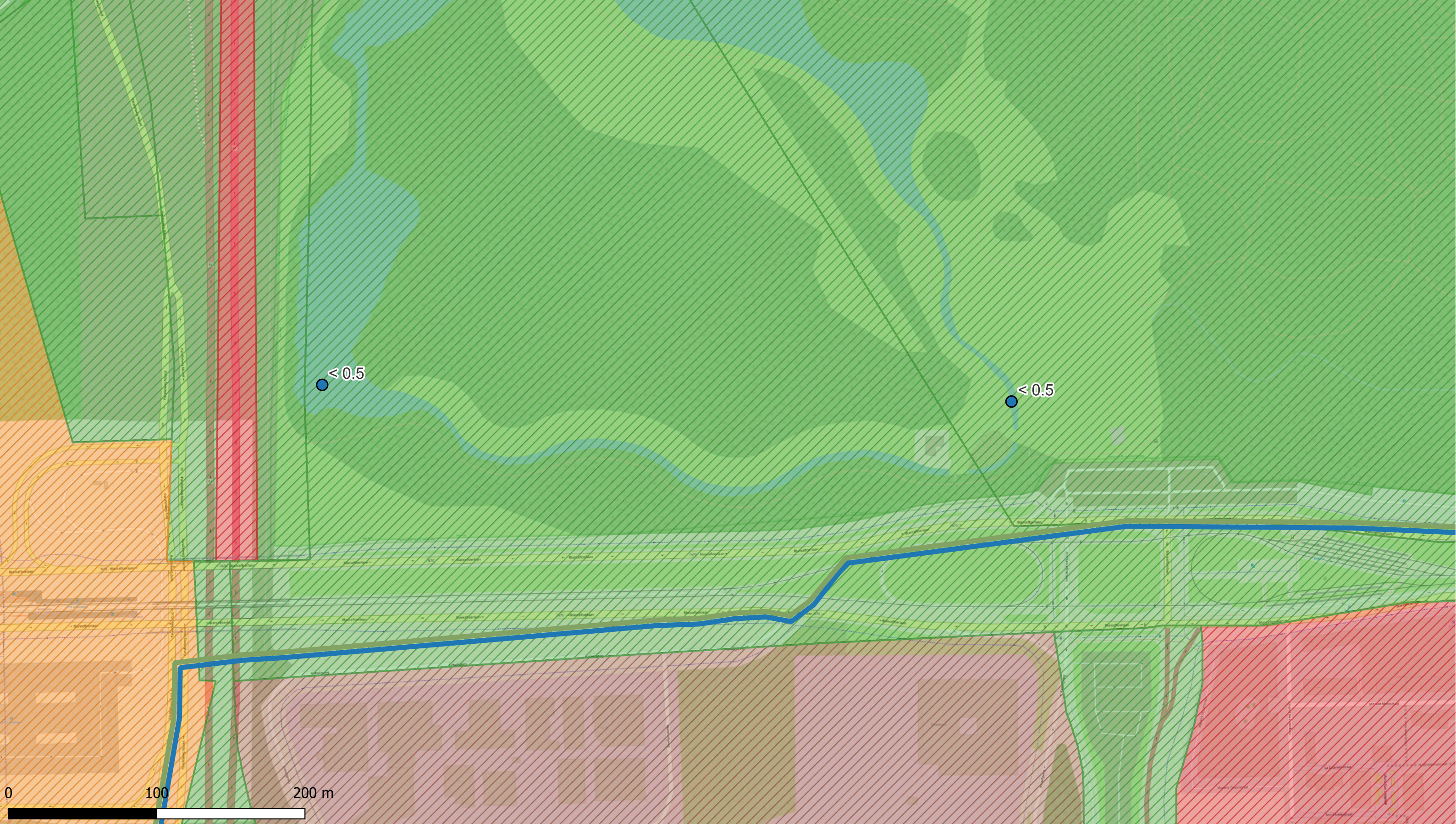
01/01/2017 - 1/11/2023

Titel: Beschrijvend bodemonderzoek - 3M site en omgeving.

Beschrijving:  
 Concentraties in het vaste deel van de sediment - µg/kg ds  
 PFOA

© OpenStreetMap-contributors





**Deelzones projectgebied**

- 3M-site
- Industriezone
- Natuurgebieden
- Gebied ten zuiden van E34
- Linkeroever
- Rechteroever

**Landuse**

- Type I - Natural
- Type II - Agricultural
- Type III - Urban
- Type IV - Recreational
- Type V - Industrial

**PFOA**

- < 3 (RW)
- 3 - 4,3 (BSN I, II, III)
- 4,3 - 89 (BSN III)
- 89 - 643 (BSN IV, V)
- >643



**ERM N.V.**  
 Kantersteen 47  
 1000 Brussel  
 Tel.: +32 2 550 02 80  
 Fax.: +32 2 287 36 79



Schaal:  
**1:2337,64**

Figuur

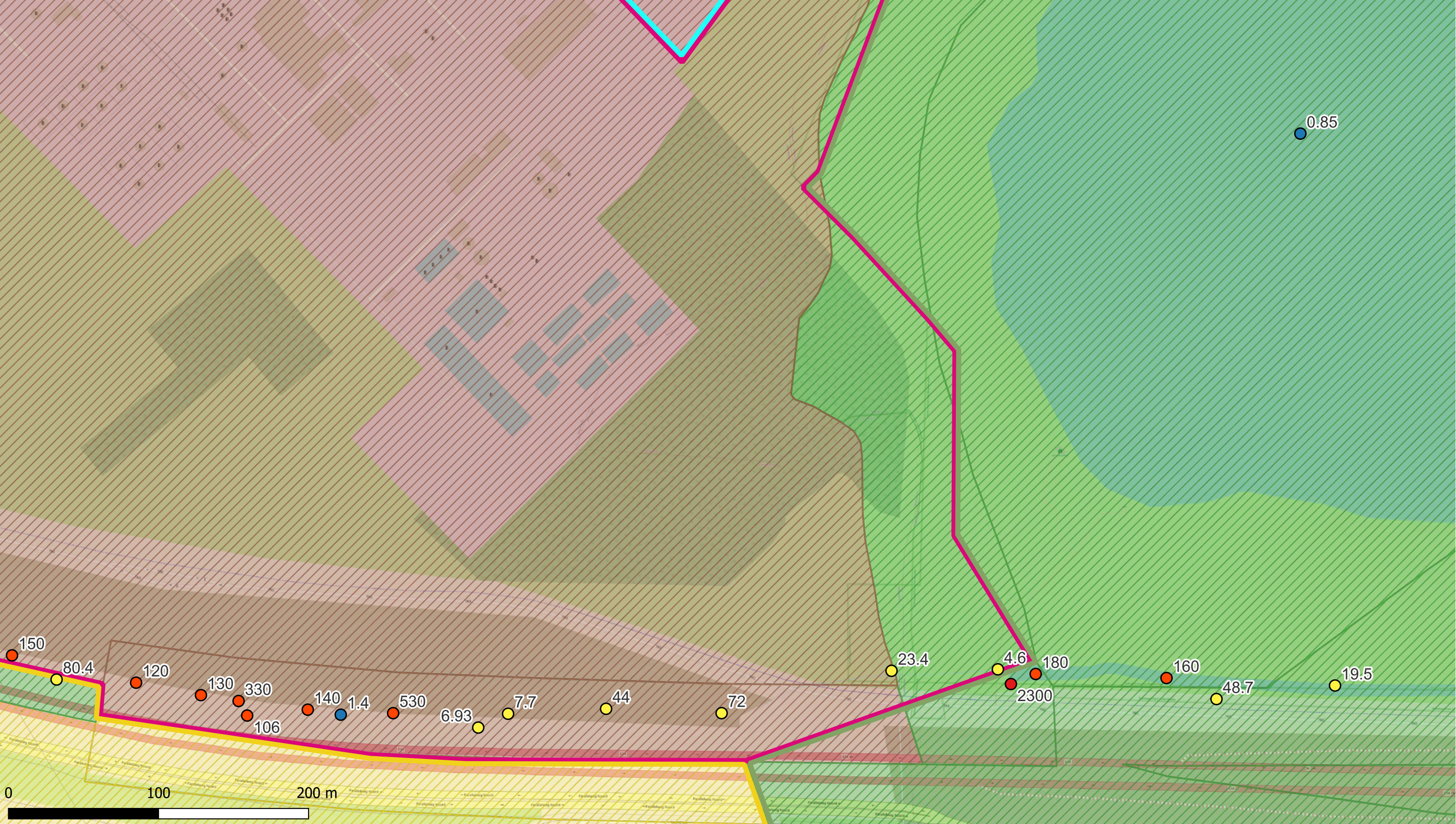
Data range:  
 01/01/2017 - 1/11/2023

Titel: Beschrijvend bodemonderzoek - 3M site en omgeving.

Beschrijving:  
 Concentraties in het vaste deel van de sediment - µg/kg ds  
 PFOA

© OpenStreetMap-contributors





**Deelzones projectgebied**

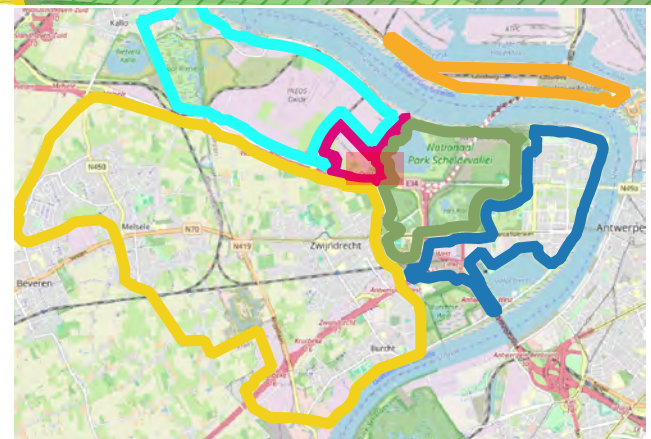
- ▬ 3M-site
- ▬ Industriezone
- ▬ Natuurgebieden
- ▬ Gebied ten zuiden van E34
- ▬ Linkeroever
- ▬ Rechteroever

**Landuse**

- ▨ Type I - Natural
- ▨ Type II - Agricultural
- ▨ Type III - Urban
- ▨ Type IV - Recreational
- ▨ Type V - Industrial

**PFOA**

- < 3 (RW)
- 3 - 4,3 (BSN I, II, III)
- 4,3 - 89 (BSN III)
- 89 - 643 (BSN IV, V)
- >643



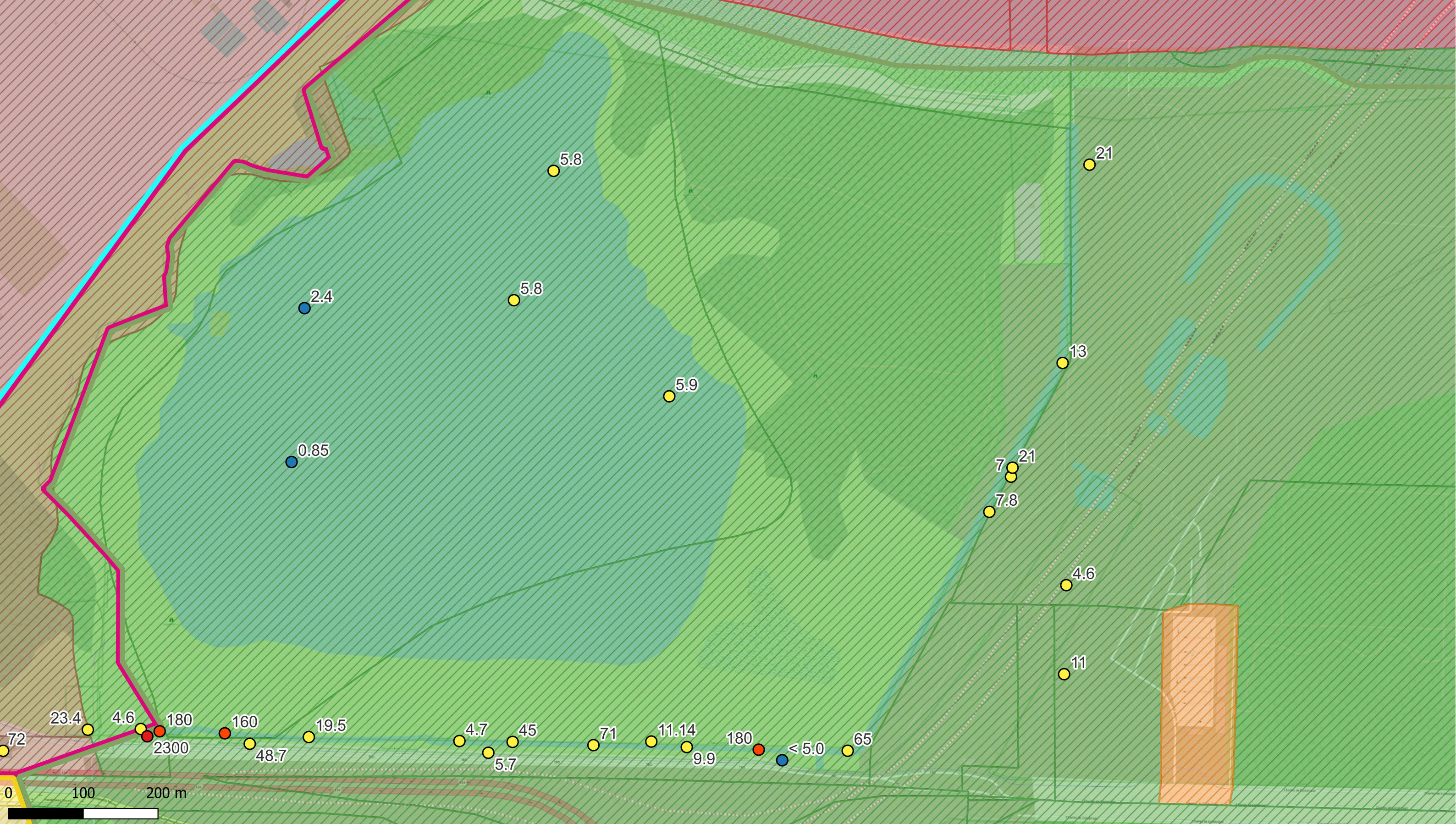
**ERM N.V.**  
 Kantersteen 47  
 1000 Brussel  
 Tel.: +32 2 550 02 80  
 Fax.: +32 2 287 36 79



Schaal:  
 1:2309,69  
 Figuur  
 Data range:  
 01/01/2017 - 1/11/2023

Titel: Beschrijvend bodemonderzoek - 3M site en omgeving.  
 Beschrijving:  
 Concentraties in het vaste deel van de sediment - µg/kg ds  
 PFOA  
 © OpenStreetMap-contributors





**Deelzones projectgebied**

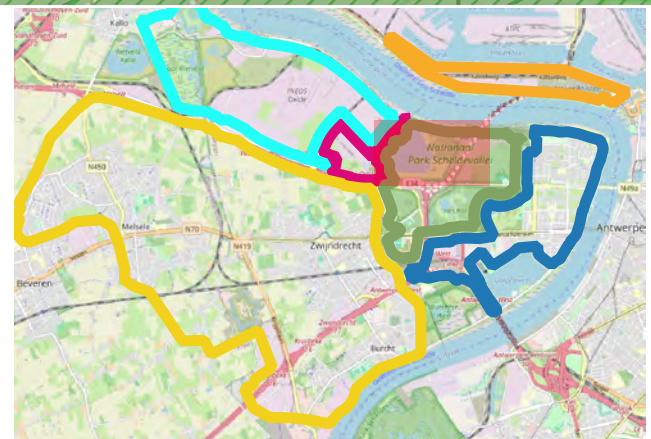
- ▬ 3M-site
- ▬ Industriezone
- ▬ Natuurgebieden
- ▬ Gebied ten zuiden van E34
- ▬ Linkeroever
- ▬ Rechteroever

**Landuse**

- ▨ Type I - Natural
- ▨ Type II - Agricultural
- ▨ Type III - Urban
- ▨ Type IV - Recreational
- ▨ Type V - Industrial

**PFOA**

- < 3 (RW)
- 3 - 4,3 (BSN I, II, III)
- 4,3 - 89 (BSN III)
- 89 - 643 (BSN IV, V)
- >643



**ERM N.V.**

Kantersteen 47  
1000 Brussel  
Tel.: +32 2 550 02 80  
Fax.: +32 2 287 36 79



Schaal: 1:4634,59

Figuur

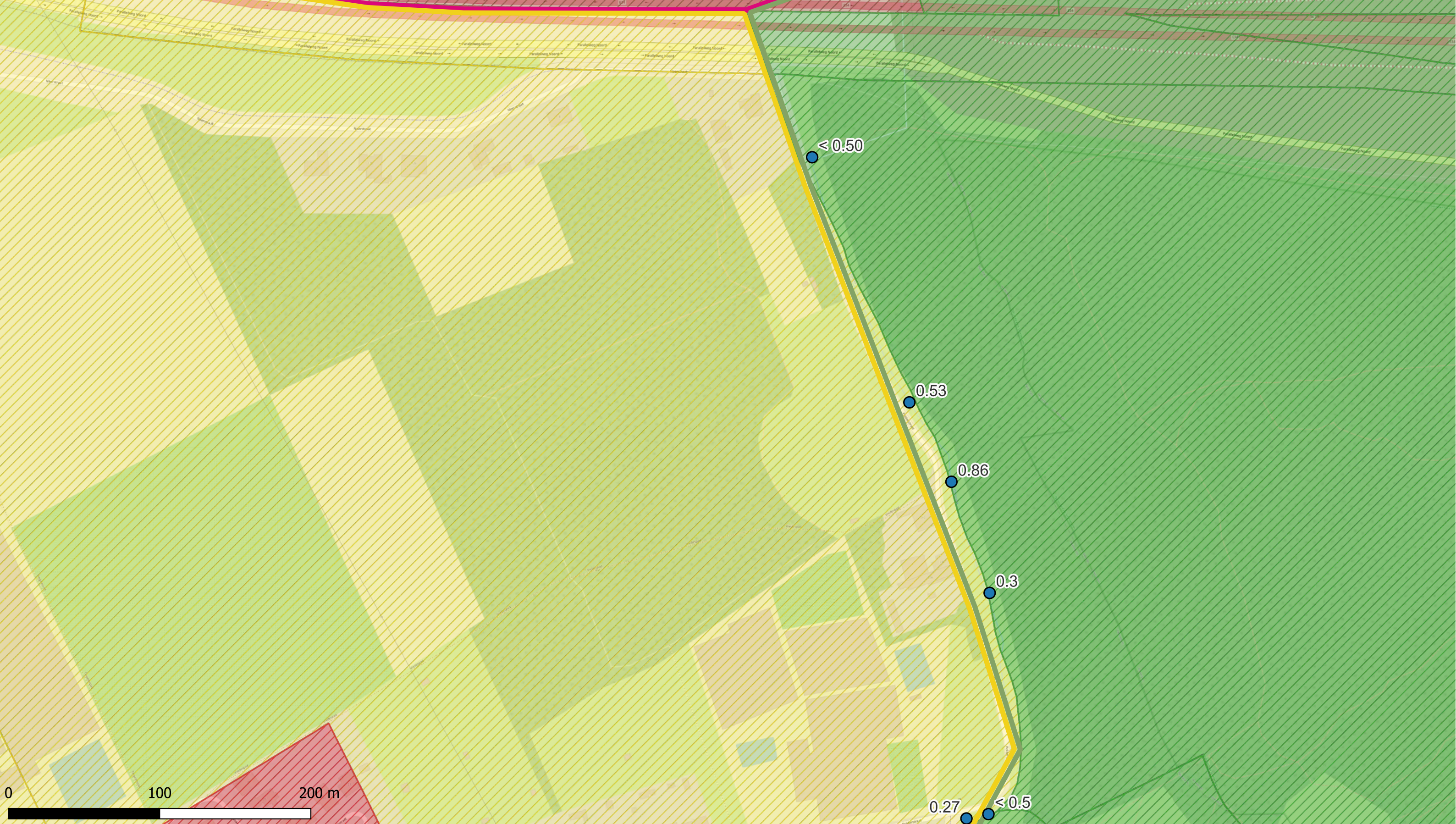
Data range:  
01/01/2017 - 1/11/2023

Titel: Beschrijvend bodemonderzoek - 3M site en omgeving.

Beschrijving:  
Concentraties in het vaste deel van de sediment - µg/kg ds  
PFOA

© OpenStreetMap-contributors





**Deelzones projectgebied**

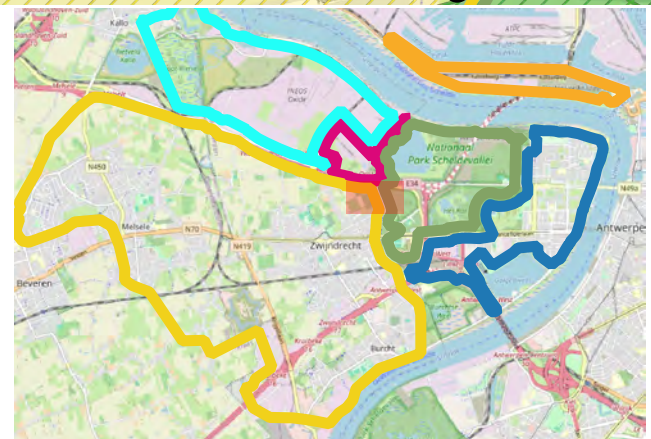
- ▬ 3M-site
- ▬ Industriezone
- ▬ Natuurgebieden
- ▬ Gebied ten zuiden van E34
- ▬ Linkeroever
- ▬ Rechteroever

**Landuse**

- ▨ Type I - Natural
- ▨ Type II - Agricultural
- ▨ Type III - Urban
- ▨ Type IV - Recreational
- ▨ Type V - Industrial

**PFOA**

- < 3 (RW)
- 3 - 4,3 (BSN I, II, III)
- 4,3 - 89 (BSN III)
- 89 - 643 (BSN IV, V)
- >643



**ERM N.V.**  
 Kantersteen 47  
 1000 Brussel  
 Tel.: +32 2 550 02 80  
 Fax.: +32 2 287 36 79



Schaal:  
1:2292,28

Figuur

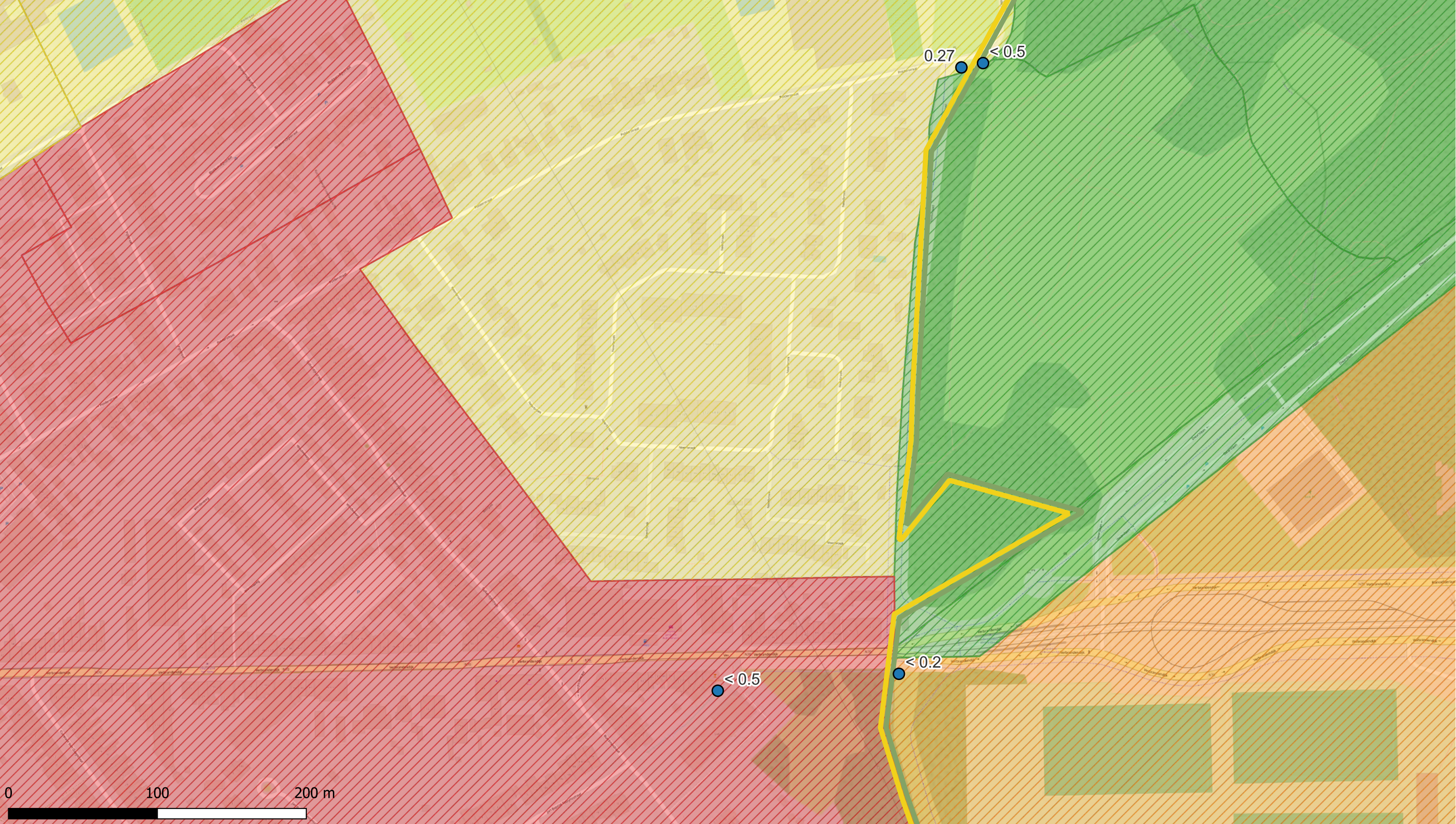
Data range:  
01/01/2017 - 1/11/2023

Titel: Beschrijvend bodemonderzoek - 3M site en omgeving.

Beschrijving:  
Concentraties in het vaste deel van de sediment - µg/kg ds PFOA

© OpenStreetMap-contributors





**Deelzones projectgebied**

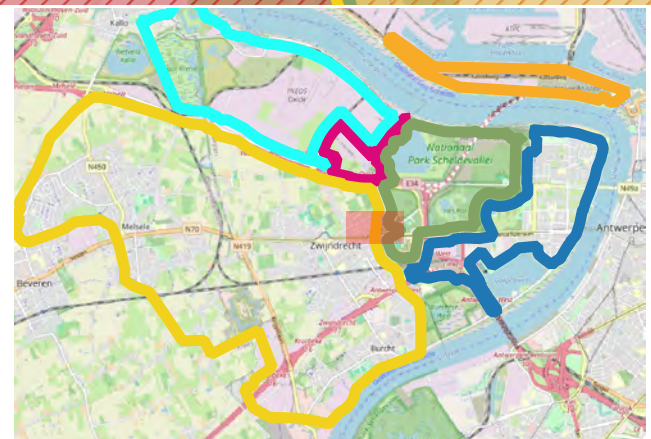
- 3M-site
- Industriezone
- Natuurgebieden
- Gebied ten zuiden van E34
- Linkeroever
- Rechteroever

**Landuse**

- Type I - Natural
- Type II - Agricultural
- Type III - Urban
- Type IV - Recreational
- Type V - Industrial

**PFOA**

- < 3 (RW)
- 3 - 4,3 (BSN I, II, III)
- 4,3 - 89 (BSN III)
- 89 - 643 (BSN IV, V)
- >643



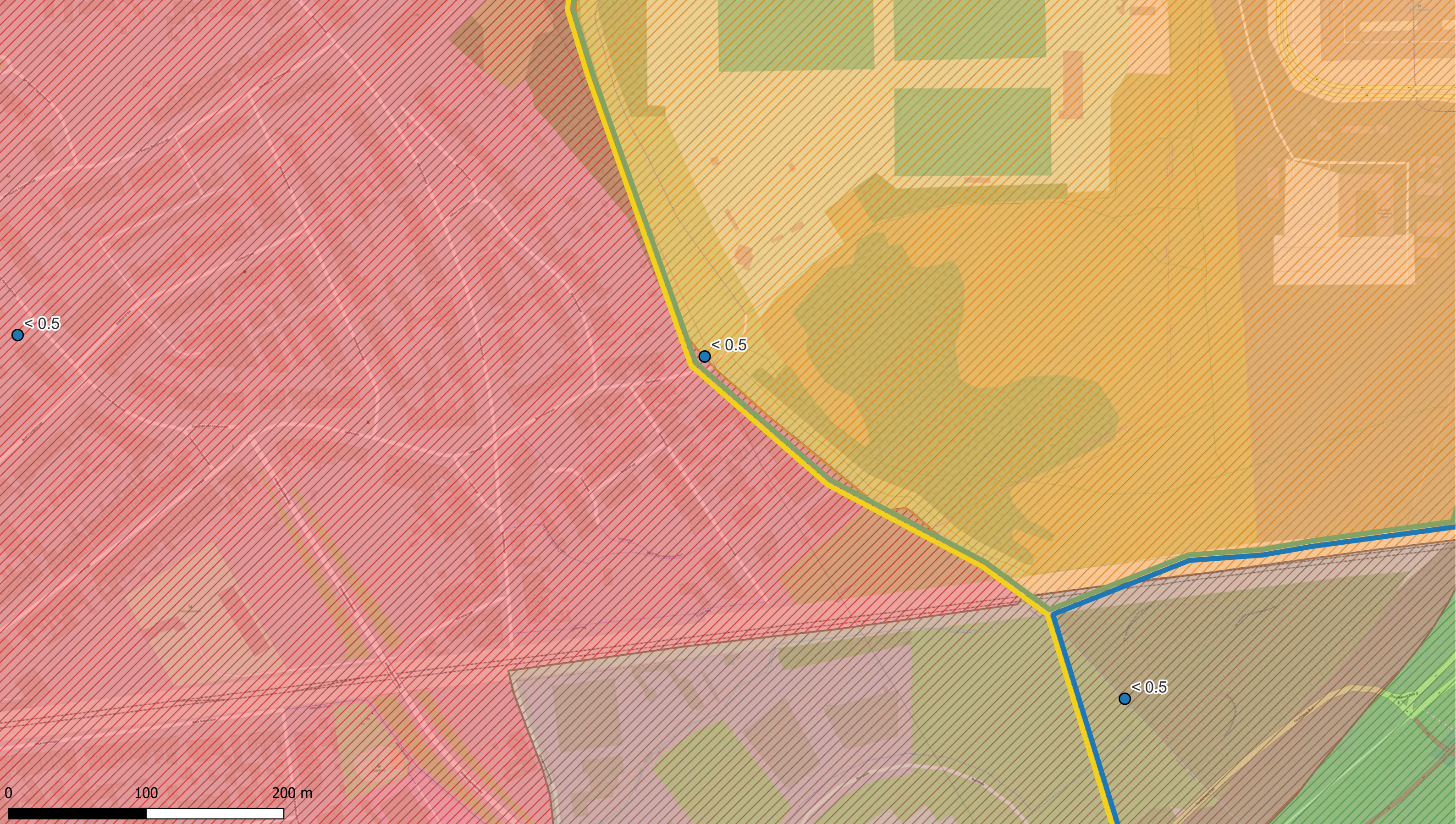
**ERM N.V.**  
 Kantersteen 47  
 1000 Brussel  
 Tel.: +32 2 550 02 80  
 Fax.: +32 2 287 36 79



Schaal:  
 1:2327,27  
 Figuur  
 Data range:  
 01/01/2017 - 1/11/2023

Titel: Beschrijvend bodemonderzoek - 3M site en omgeving.  
 Beschrijving:  
 Concentraties in het vaste deel van de sediment - µg/kg ds PFOA  
 © OpenStreetMap-contributors





**Deelzones projectgebied**

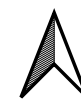
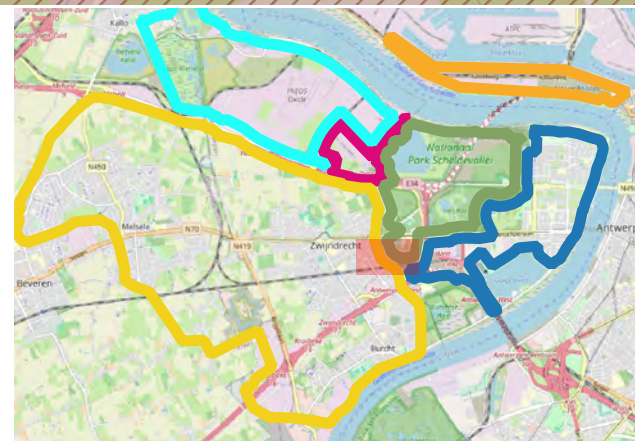
- ▬ 3M-site
- ▬ Industriezone
- ▬ Natuurgebieden
- ▬ Gebied ten zuiden van E34
- ▬ Linkeroever
- ▬ Rechteroever

**Landuse**

- ▨ Type I - Natural
- ▨ Type II - Agricultural
- ▨ Type III - Urban
- ▨ Type IV - Recreational
- ▨ Type V - Industrial

**PFOA**

- <math>< 3</math> (RW)
- 3 - 4,3 (BSN I, II, III)
- 4,3 - 89 (BSN III)
- 89 - 643 (BSN IV, V)
- >643



**ERM N.V.**

Kantersteen 47  
1000 Brussel  
Tel.: +32 2 550 02 80  
Fax.: +32 2 287 36 79



**ERM**

Schaal: 1:2516,86

Figuur

Data range:

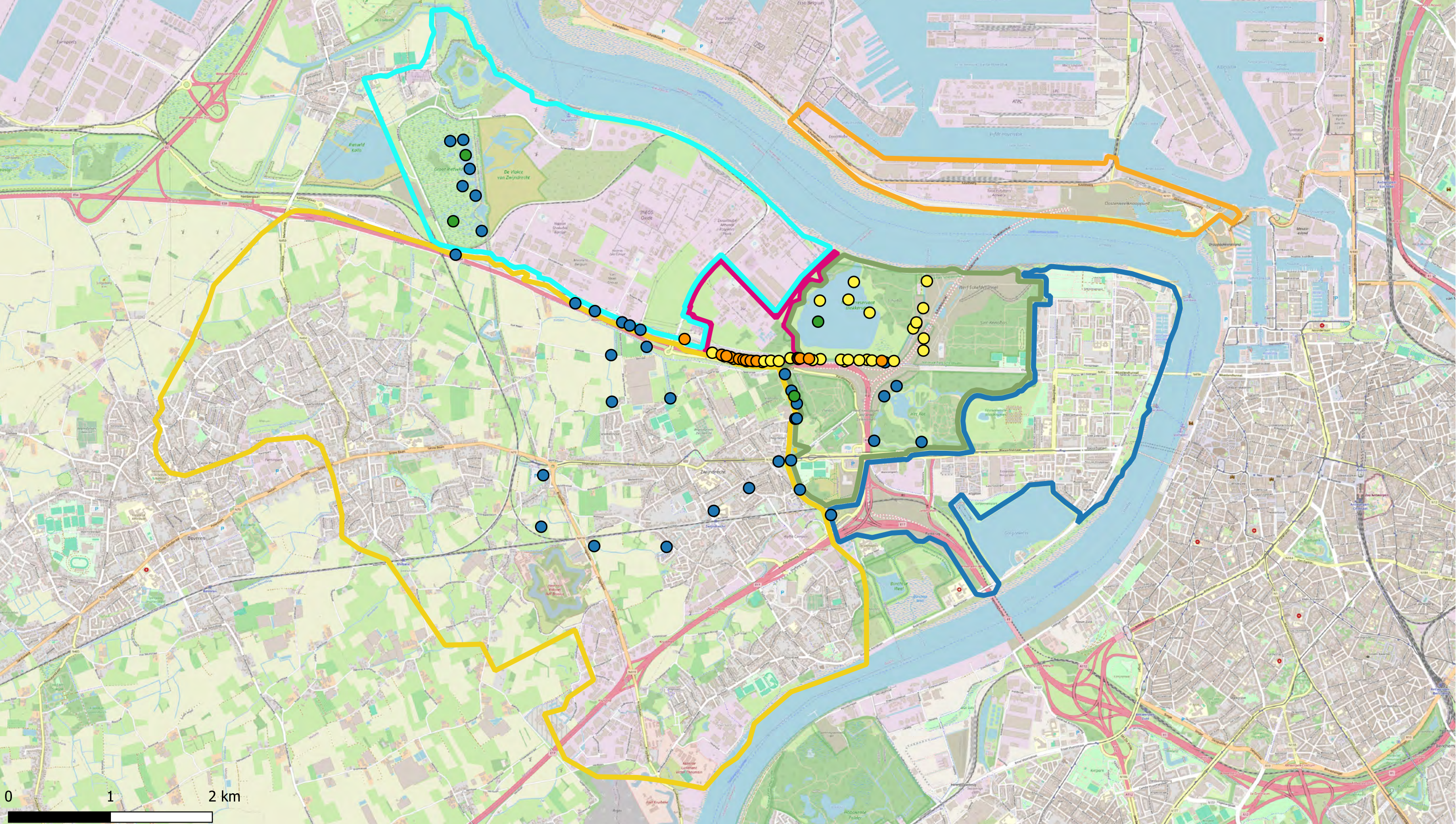
01/01/2017 - 1/11/2023

Titel: Beschrijvend bodemonderzoek - 3M site en omgeving.

Beschrijving:  
Concentraties in het vaste deel van de sediment -  $\mu\text{g}/\text{kg ds}$  PFOA

© OpenStreetMap-contributors



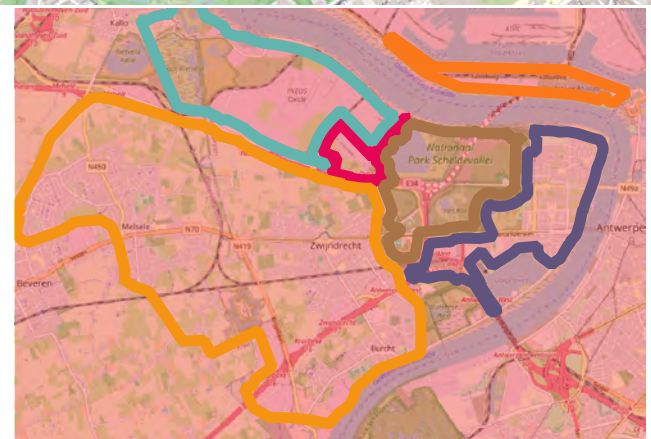


Deelzones projectgebied

- █ 3M-site
- █ Industriezone
- █ Natuurgebieden
- █ Gebied ten zuiden van E34
- █ Linkeroever
- █ Rechteroever

Som PFCA

- < 3 (RW)
- 3 - 4,3 (BSN I, II, III)
- 4,3 - 89 (BSN III)
- 89 - 643 (BSN IV, V)
- >643



ERM N.V.

Kantersteen 47  
1000 Brussel  
Tel.: +32 2 550 02 80  
Fax: +32 2 287 36 79



Schaal:

1:34000

Figuur

Titel: Beschrijvend bodemonderzoek - 3M site en omgeving.

Beschrijving:  
Concentraties in het vaste deel van de sediment - µg/kg ds  
Som PFCA  
© OpenStreetMap-contributors

Data range:

01/01/2017 - 1/11/2023





Deelzones projectgebied

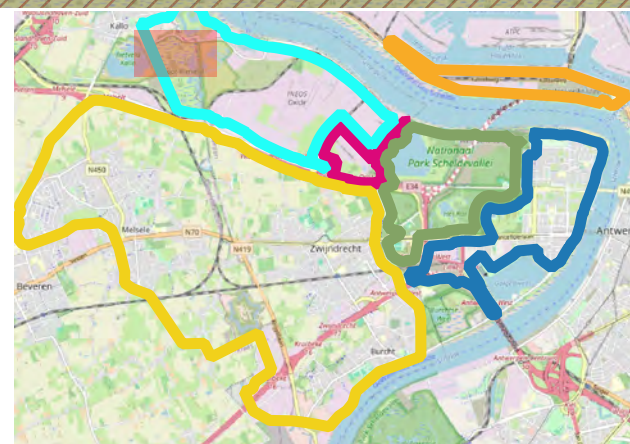
- ▬ 3M-site
- ▬ Industriezone
- ▬ Natuurgebieden
- ▬ Gebied ten zuiden van E34
- ▬ Linkeroever
- ▬ Rechteroever

Landuse

- ▨ Type I - Natural
- ▨ Type II - Agricultural
- ▨ Type III - Urban
- ▨ Type IV - Recreational
- ▨ Type V - Industrial

Som PFCA

- < 3 (RW)
- 3 - 4,3 (BSN I, II, III)
- 4,3 - 89 (BSN III)
- 89 - 643 (BSN IV, V)
- >643



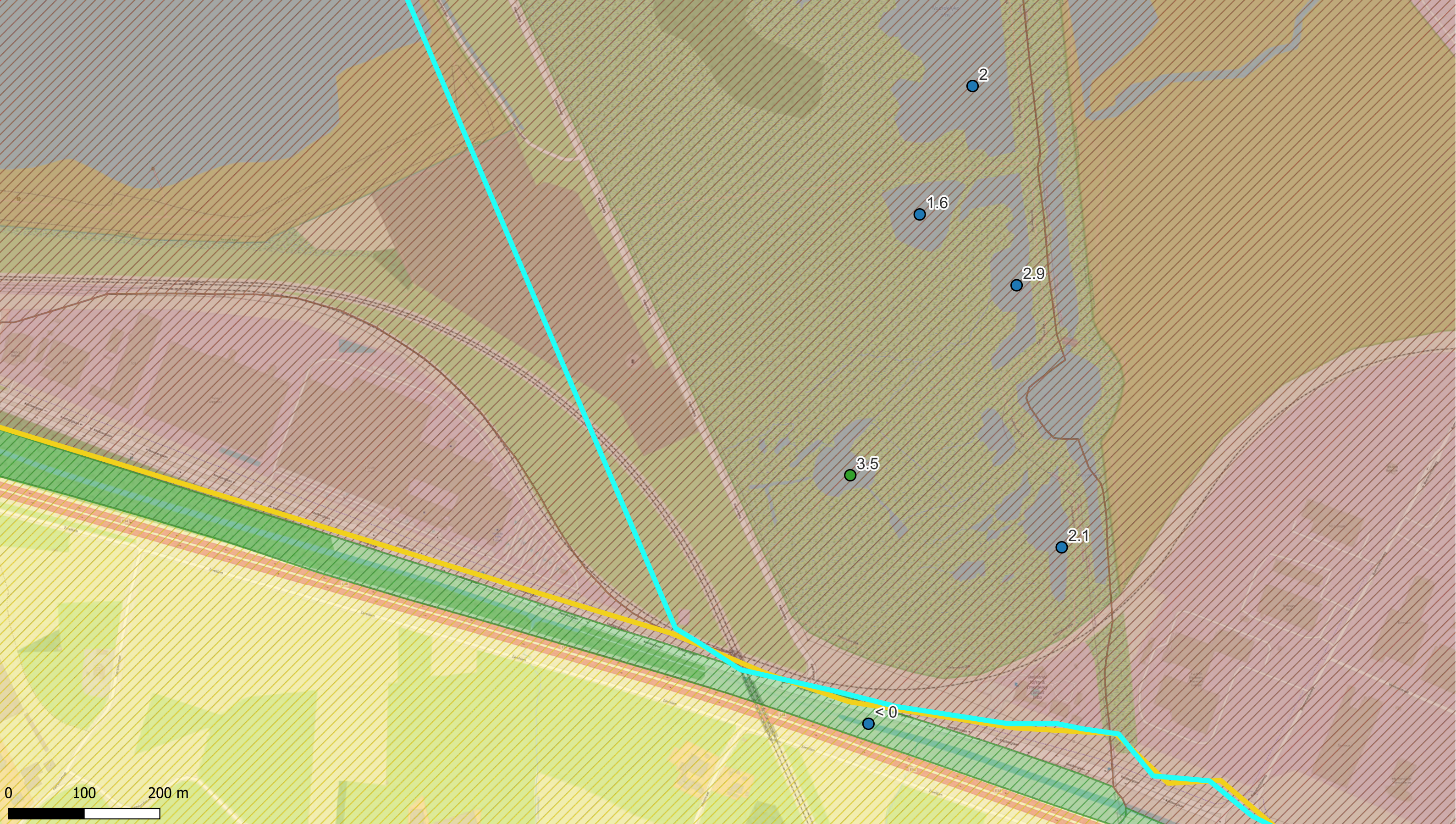
ERM N.V.  
 Kantersteen 47  
 1000 Brussel  
 Tel.: +32 2 550 02 80  
 Fax.: +32 2 287 36 79



Schaal:  
 1:3294,86  
 Figuur  
 Data range:  
 01/01/2017 - 1/11/2023

Titel: Beschrijvend bodemonderzoek - 3M site en omgeving.  
 Beschrijving:  
 Concentraties in het vaste deel van sediment - µg/kg ds  
 Som PFCA  
 © OpenStreetMap-contributors





Deelzones projectgebied

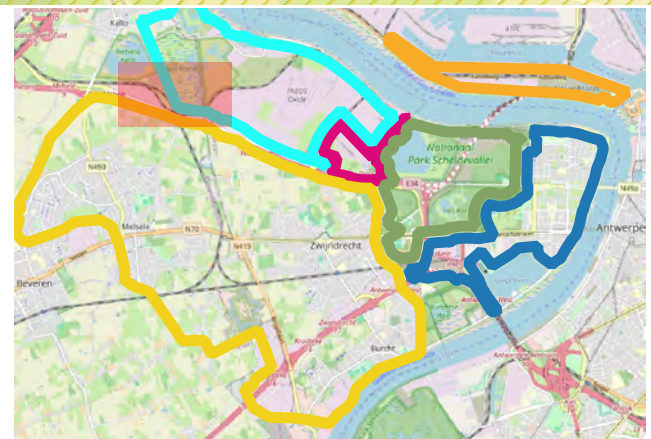
- 3M-site
- Industriezone
- Natuurgebieden
- Gebied ten zuiden van E34
- Linkeroever
- Rechteroever

Landuse

- Type I - Natural
- Type II - Agricultural
- Type III - Urban
- Type IV - Recreational
- Type V - Industrial

Som PFCA

- < 3 (RW)
- 3 - 4,3 (BSN I, II, III)
- 4,3 - 89 (BSN III)
- 89 - 643 (BSN IV, V)
- >643



ERM N.V.  
 Kantersteen 47  
 1000 Brussel  
 Tel.: +32 2 550 02 80  
 Fax.: +32 2 287 36 79



Schaal:

1:4579,06

Figuur

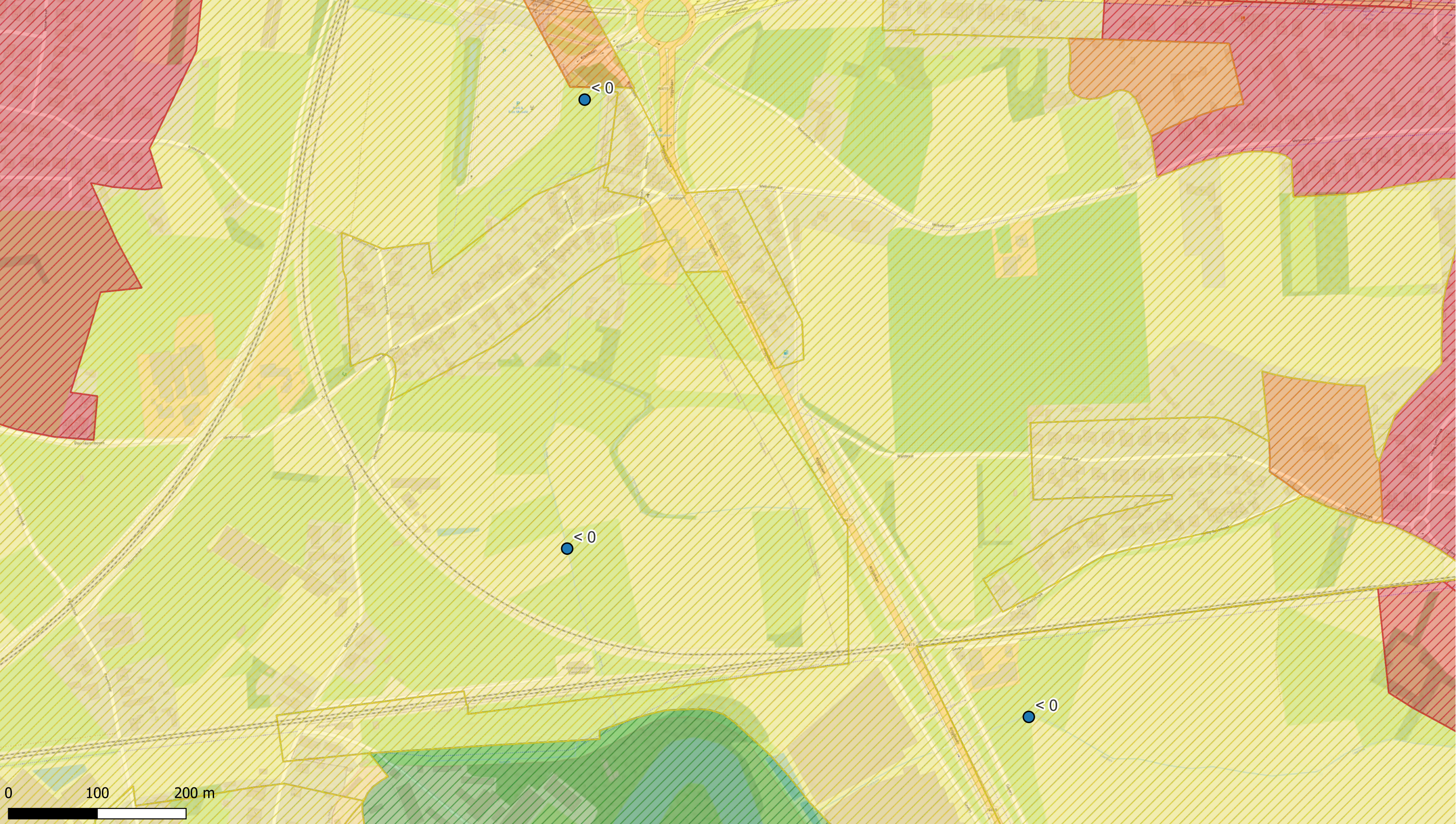
Titel: Beschrijvend bodemonderzoek - 3M site en omgeving.

Beschrijving:  
 Concentraties in het vaste deel van sediment - µg/kg ds  
 Som PFCA

Data range:  
 01/01/2017 - 1/11/2023

© OpenStreetMap-contributors





**Deelzones projectgebied**

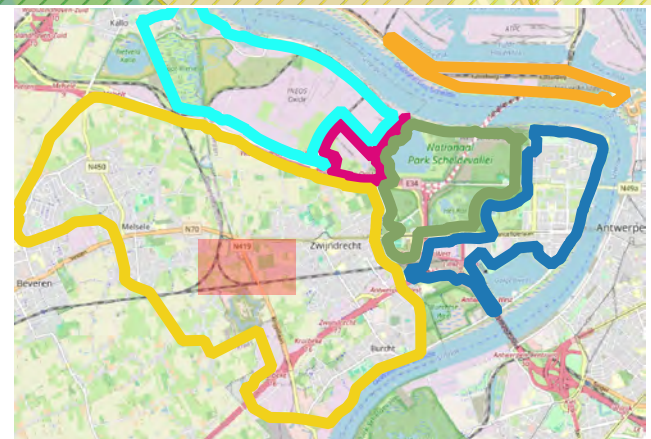
- ▬ 3M-site
- ▬ Industriezone
- ▬ Natuurgebieden
- ▬ Gebied ten zuiden van E34
- ▬ Linkeroever
- ▬ Rechteroever

**Landuse**

- ▨ Type I - Natural
- ▨ Type II - Agricultural
- ▨ Type III - Urban
- ▨ Type IV - Recreational
- ▨ Type V - Industrial

**Som PFCA**

- < 3 (RW)
- 3 - 4,3 (BSN I, II, III)
- 4,3 - 89 (BSN III)
- 89 - 643 (BSN IV, V)
- >643



**ERM N.V.**

Kantersteen 47  
1000 Brussel  
Tel.: +32 2 550 02 80  
Fax.: +32 2 287 36 79



Schaal:

1:3902,08

Figuur

Titel: Beschrijvend bodemonderzoek - 3M site en omgeving.

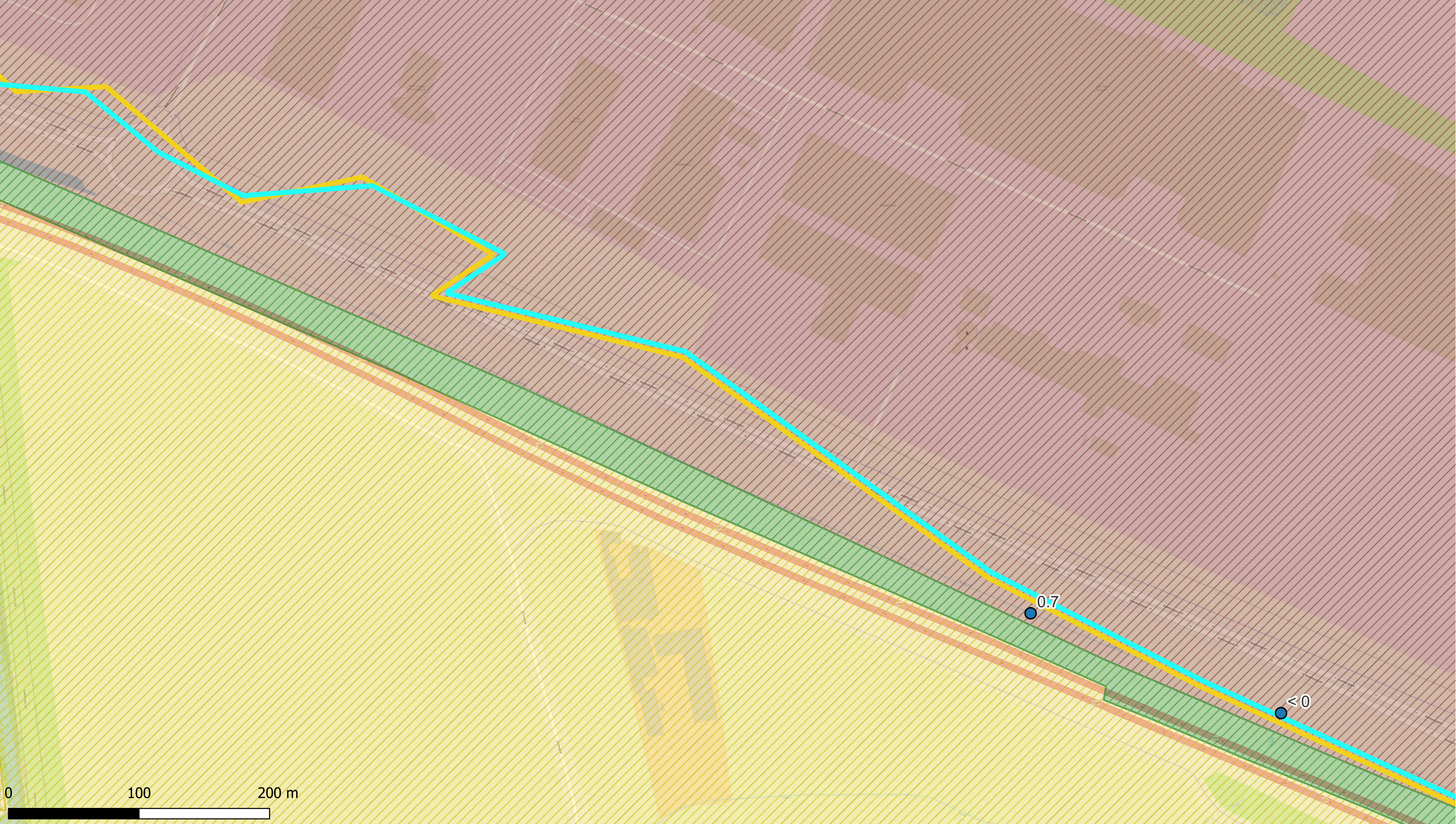
Beschrijving:  
Concentraties in het vaste deel van sediment - µg/kg ds  
Som PFCA

Data range:

01/01/2017 - 1/11/2023

© OpenStreetMap-contributors





**Deelzones projectgebied**

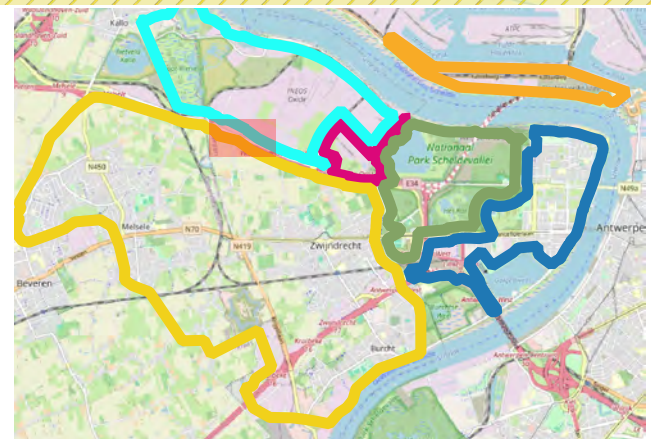
- ▬ 3M-site
- ▬ Industriezone
- ▬ Natuurgebieden
- ▬ Gebied ten zuiden van E34
- ▬ Linkeroever
- ▬ Rechteroever

**Landuse**

- ▨ Type I - Natural
- ▨ Type II - Agricultural
- ▨ Type III - Urban
- ▨ Type IV - Recreational
- ▨ Type V - Industrial

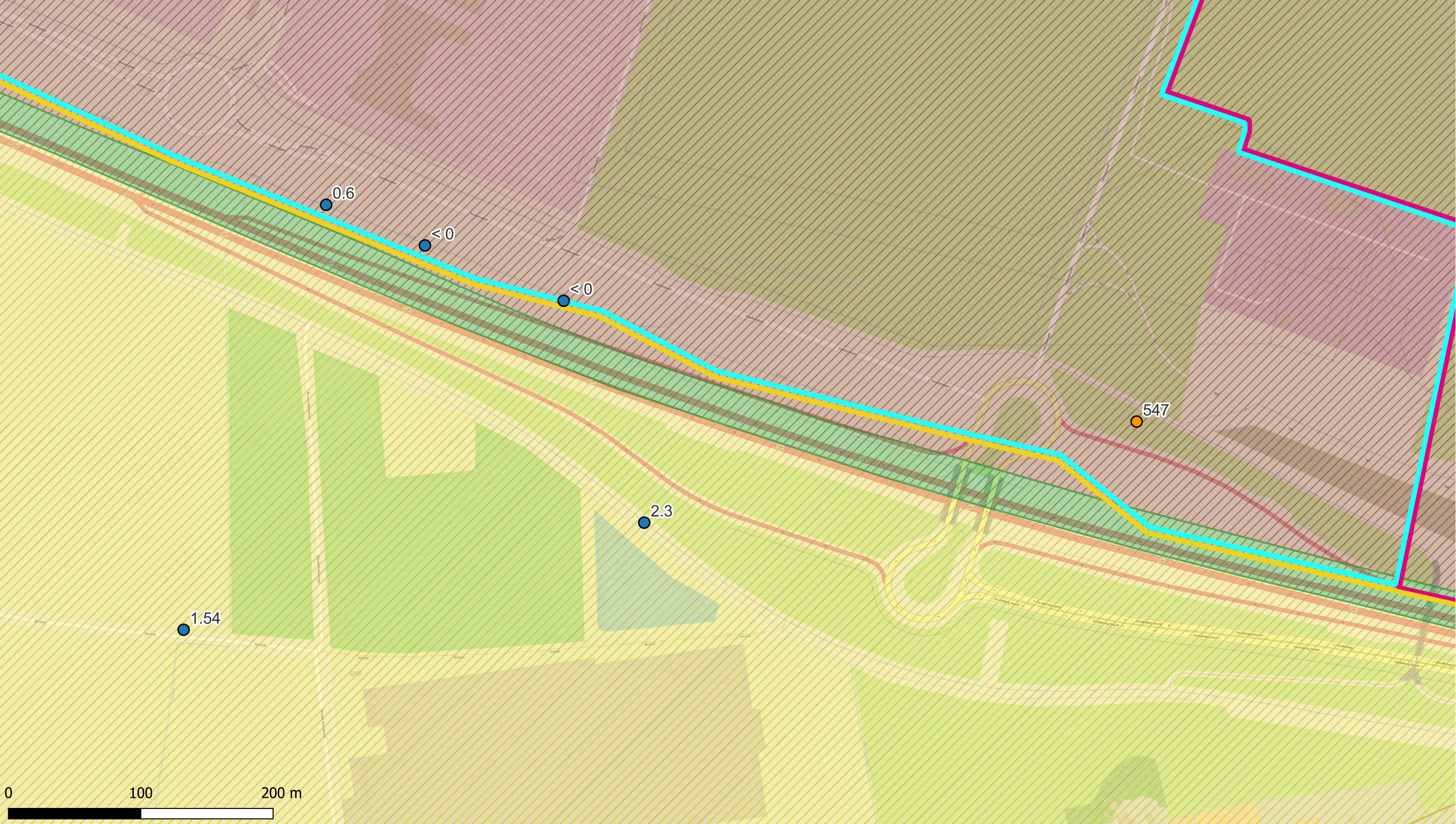
**Som PFCA**

- < 3 (RW)
- 3 - 4,3 (BSN I, II, III)
- 4,3 - 89 (BSN III)
- 89 - 643 (BSN IV, V)
- >643



<p><b>ERM N.V.</b></p> <p>Kantersteen 47 1000 Brussel Tel.: +32 2 550 02 80 Fax.: +32 2 287 36 79</p>	
<p>Schaal:</p> <p style="text-align: center;"><b>1:2654,45</b></p>	<p>Titel: Beschrijvend bodemonderzoek - 3M site en omgeving.</p>
<p>Figuur</p>	<p>Beschrijving: Concentraties in het vaste deel van sediment - µg/kg ds Som PFCA</p>
<p>Data range:</p> <p>01/01/2017 - 1/11/2023</p>	<p>© OpenStreetMap-contributors</p>





Deelzones projectgebied

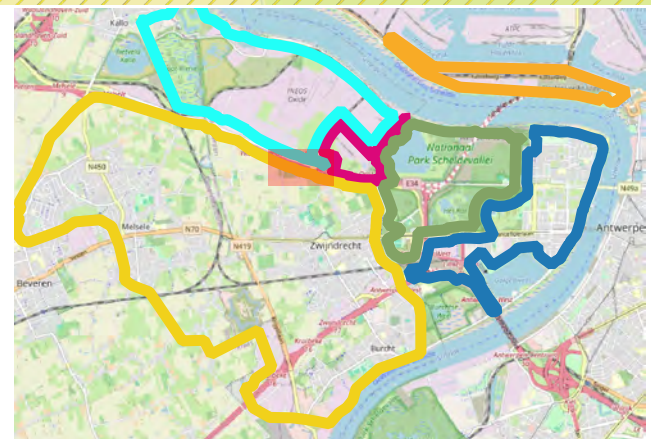
- 3M-site
- Industriezone
- Natuurgebieden
- Gebied ten zuiden van E34
- Linkeroever
- Rechteroever

Landuse

- Type I - Natural
- Type II - Agricultural
- Type III - Urban
- Type IV - Recreational
- Type V - Industrial

Som PFCA

- < 3 (RW)
- 3 - 4,3 (BSN I, II, III)
- 4,3 - 89 (BSN III)
- 89 - 643 (BSN IV, V)
- >643



ERM N.V.  
 Kantersteen 47  
 1000 Brussel  
 Tel.: +32 2 550 02 80  
 Fax.: +32 2 287 36 79



Schaal:  
 1:2619,05

Figuur

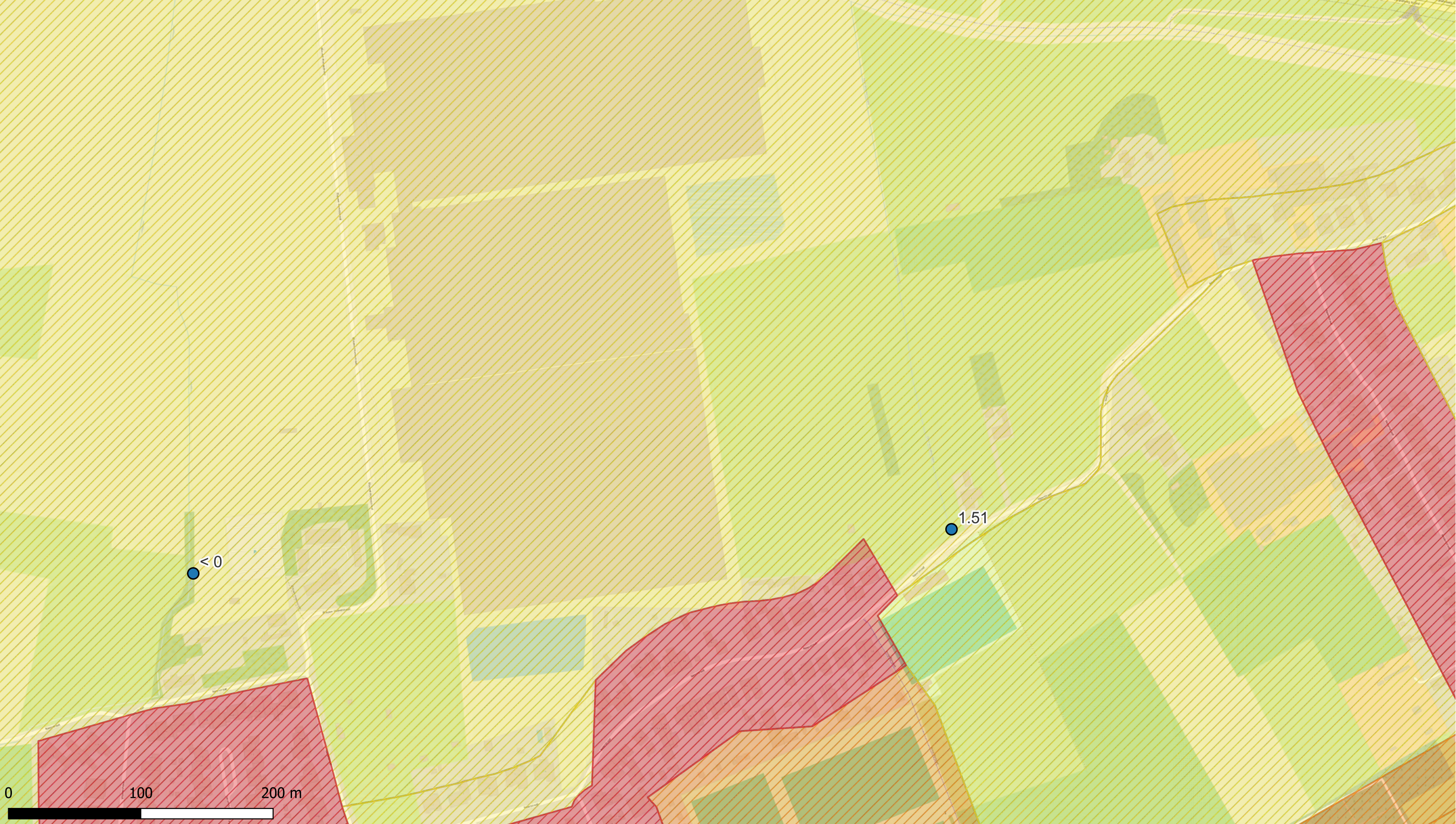
Data range:  
 01/01/2017 - 1/11/2023

Titel: Beschrijvend bodemonderzoek - 3M site en omgeving.

Beschrijving:  
 Concentraties in het vaste deel van sediment - µg/kg ds  
 Som PFCA

© OpenStreetMap-contributors





**Deelzones projectgebied**

- 3M-site
- Industriezone
- Natuurgebieden
- Gebied ten zuiden van E34
- Linkeroever
- Rechteroever

**Landuse**

- Type I - Natural
- Type II - Agricultural
- Type III - Urban
- Type IV - Recreational
- Type V - Industrial

**Som PFCA**

- < 3 (RW)
- 3 - 4,3 (BSN I, II, III)
- 4,3 - 89 (BSN III)
- 89 - 643 (BSN IV, V)
- >643



**ERM N.V.**  
 Kantersteen 47  
 1000 Brussel  
 Tel.: +32 2 550 02 80  
 Fax.: +32 2 287 36 79



Schaal:  
**1:2619,05**

Figuur

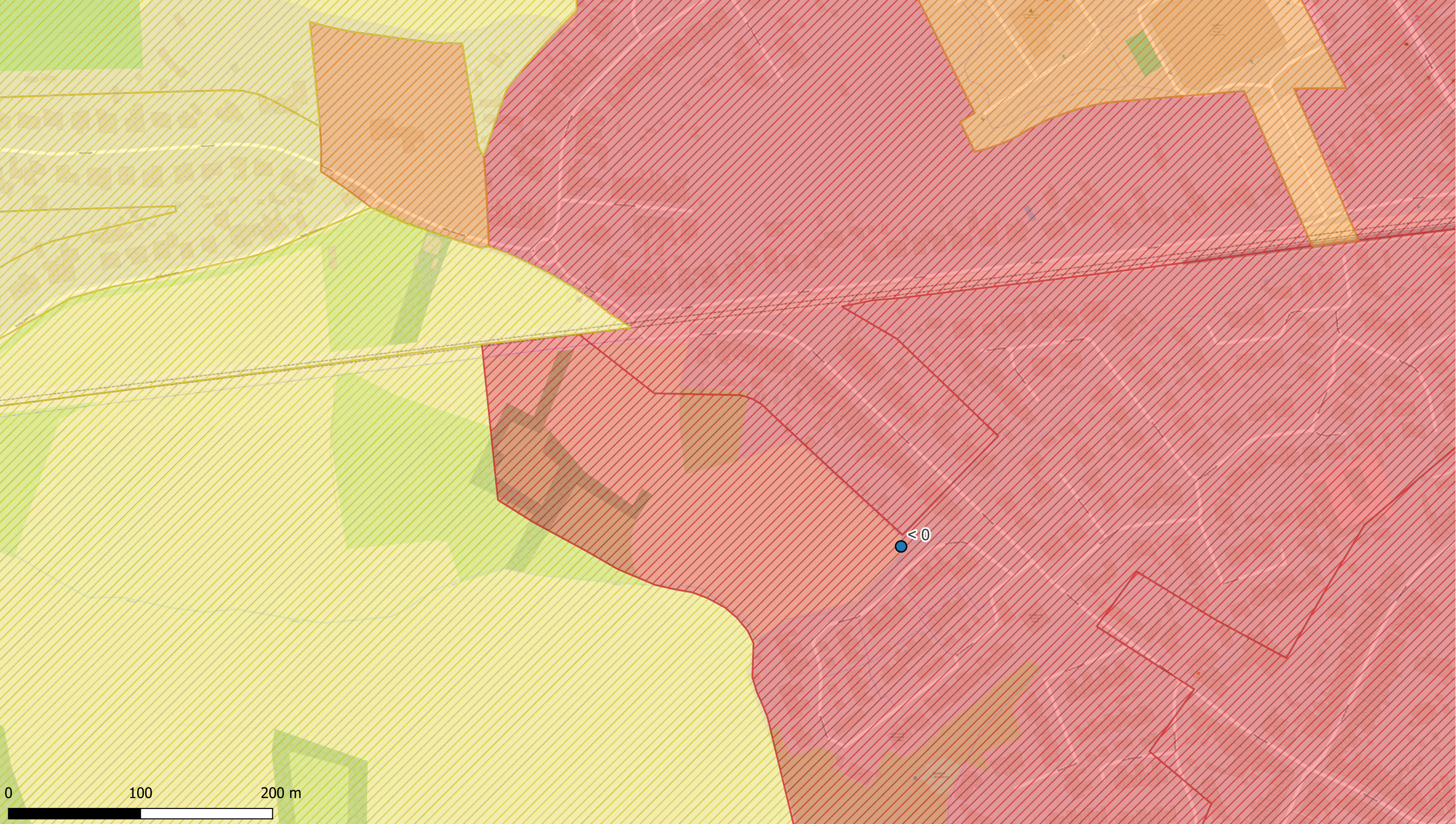
Data range:  
 01/01/2017 - 1/11/2023

Titel: Beschrijvend bodemonderzoek - 3M site en omgeving.

Beschrijving:  
 Concentraties in het vaste deel van sediment - µg/kg ds  
 Som PFCA

© OpenStreetMap-contributors





**Deelzones projectgebied**

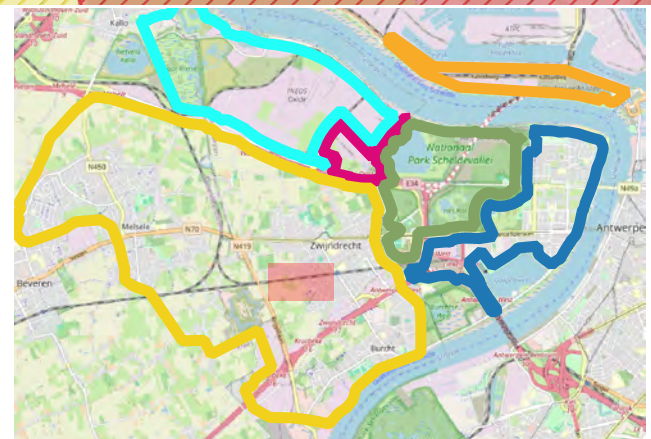
- 3M-site
- Industriezone
- Natuurgebieden
- Gebied ten zuiden van E34
- Linkeroever
- Rechteroever

**Landuse**

- Type I - Natural
- Type II - Agricultural
- Type III - Urban
- Type IV - Recreational
- Type V - Industrial

**Som PFCA**

- < 3 (RW)
- 3 - 4,3 (BSN I, II, III)
- 4,3 - 89 (BSN III)
- 89 - 643 (BSN IV, V)
- >643



**ERM N.V.**

Kantersteen 47  
1000 Brussel  
Tel.: +32 2 550 02 80  
Fax.: +32 2 287 36 79



Schaal:

1:2624,33

Figuur

Titel: Beschrijvend bodemonderzoek - 3M site en omgeving.

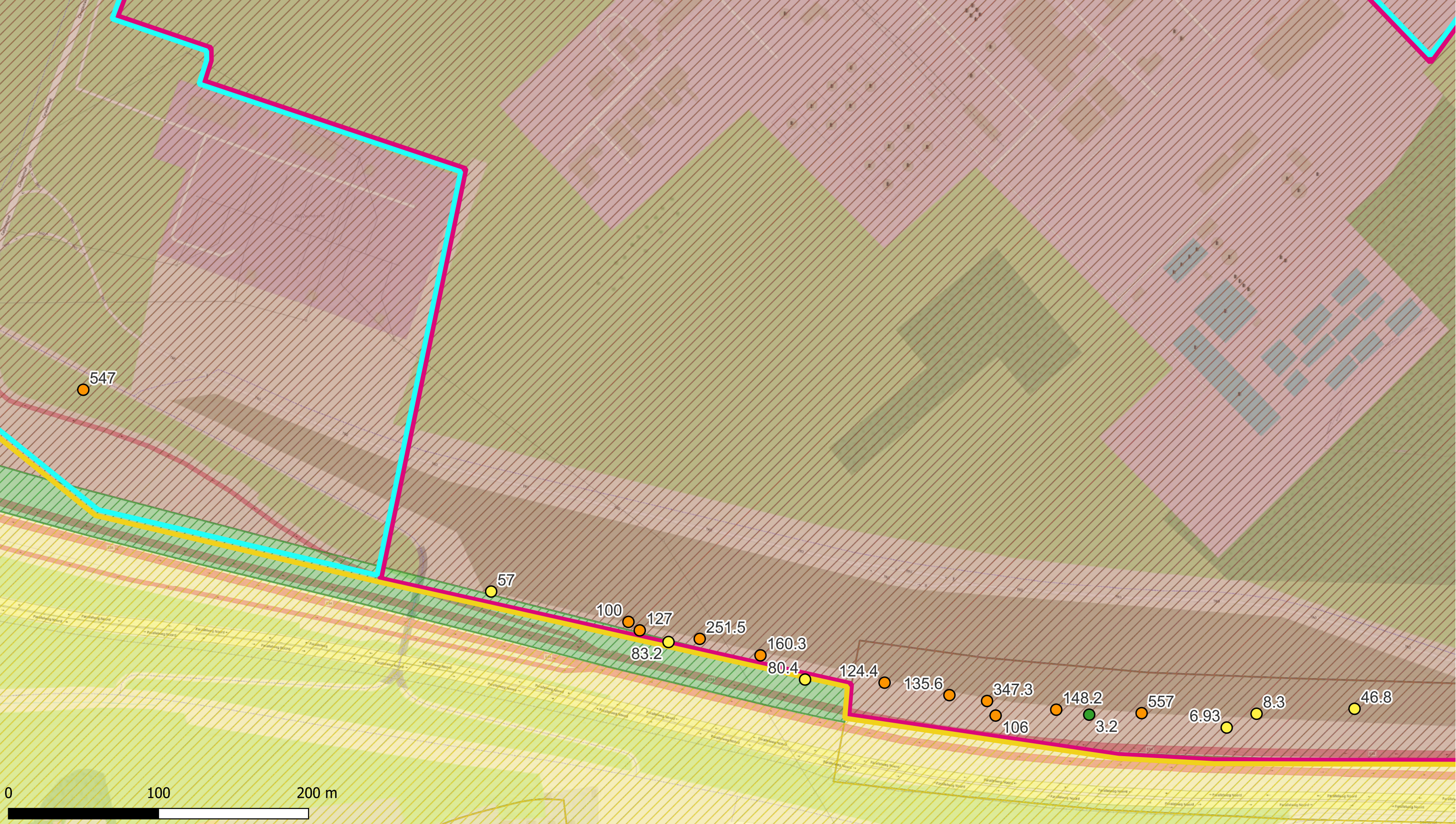
Beschrijving:  
Concentraties in het vaste deel van sediment - µg/kg ds  
Som PFCA

Data range:

01/01/2017 - 1/11/2023

© OpenStreetMap-contributors





**Deelzones projectgebied**

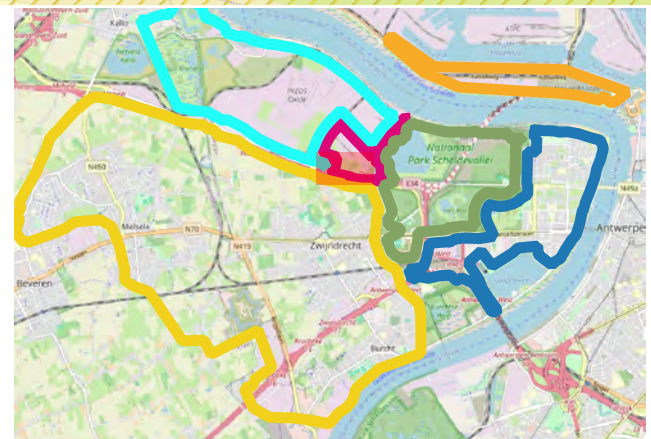
- █ 3M-site
- █ Industriezone
- █ Natuurgebieden
- █ Gebied ten zuiden van E34
- █ Linkeroever
- █ Rechteroever

**Landuse**

- ▨ Type I - Natural
- ▨ Type II - Agricultural
- ▨ Type III - Urban
- ▨ Type IV - Recreational
- ▨ Type V - Industrial

**Som PFCA**

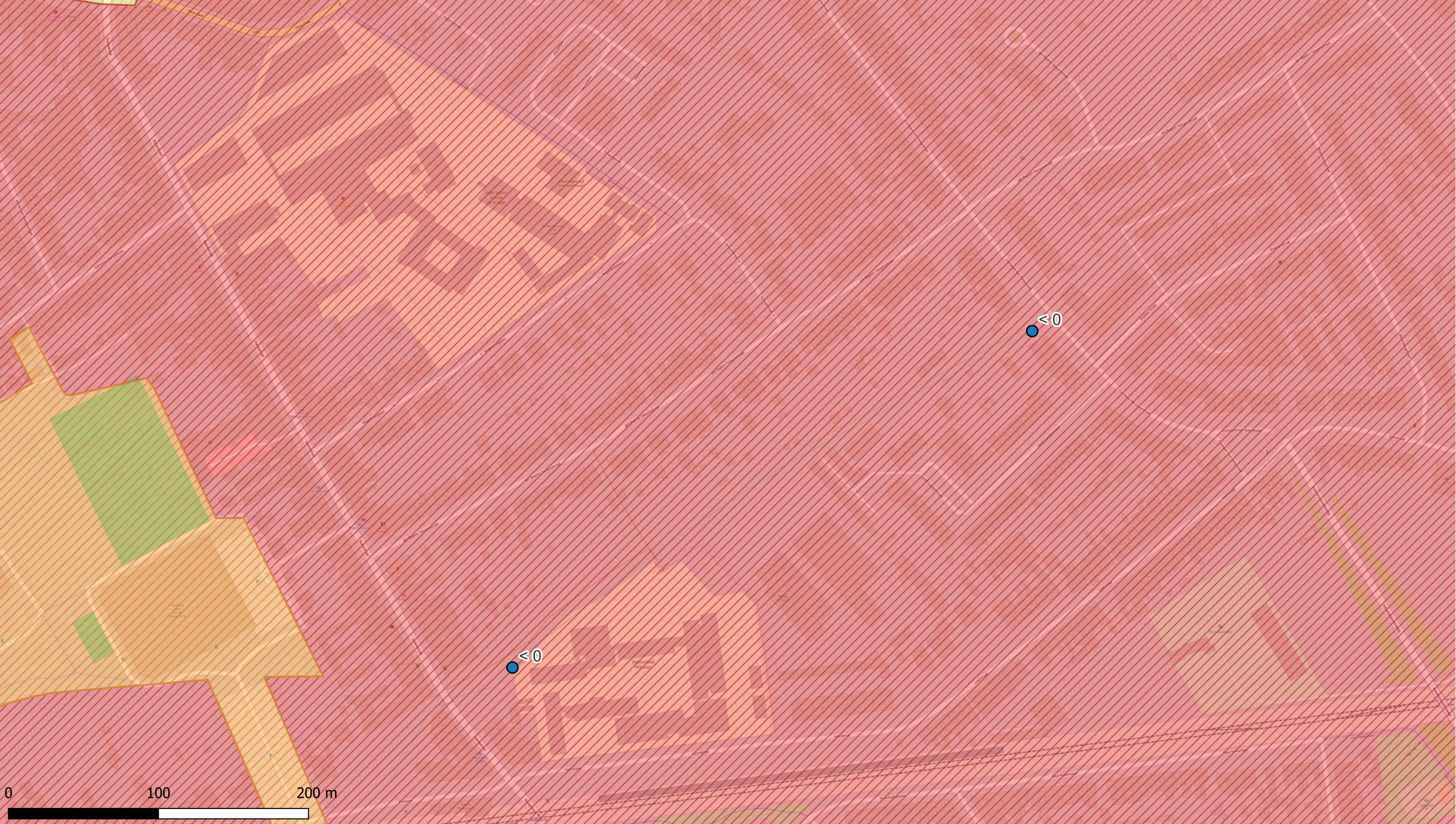
- < 3 (RW)
- 3 - 4,3 (BSN I, II, III)
- 4,3 - 89 (BSN III)
- 89 - 643 (BSN IV, V)
- >643



**ERM N.V.**  
 Kantersteen 47  
 1000 Brussel  
 Tel.: +32 2 550 02 80  
 Fax.: +32 2 287 36 79

Schaal: <p style="text-align: center; margin: 0;">1:2309,69</p>	Titel: Beschrijvend bodemonderzoek - 3M site en omgeving.  Beschrijving: Concentraties in het vaste deel van sediment - µg/kg ds Som PFCA
Data range: 01/01/2017 - 1/11/2023	© OpenStreetMap-contributors





**Deelzones projectgebied**

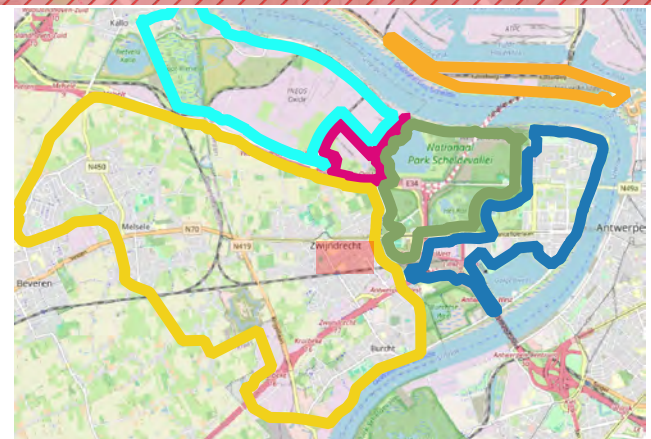
- 3M-site
- Industriezone
- Natuurgebieden
- Gebied ten zuiden van E34
- Linkeroever
- Rechteroever

**Landuse**

- Type I - Natural
- Type II - Agricultural
- Type III - Urban
- Type IV - Recreational
- Type V - Industrial

**Som PFCA**

- < 3 (RW)
- 3 - 4,3 (BSN I, II, III)
- 4,3 - 89 (BSN III)
- 89 - 643 (BSN IV, V)
- >643



**ERM N.V.**

Kantersteen 47  
1000 Brussel  
Tel.: +32 2 550 02 80  
Fax.: +32 2 287 36 79



Schaal: 1:2310,23

Figuur

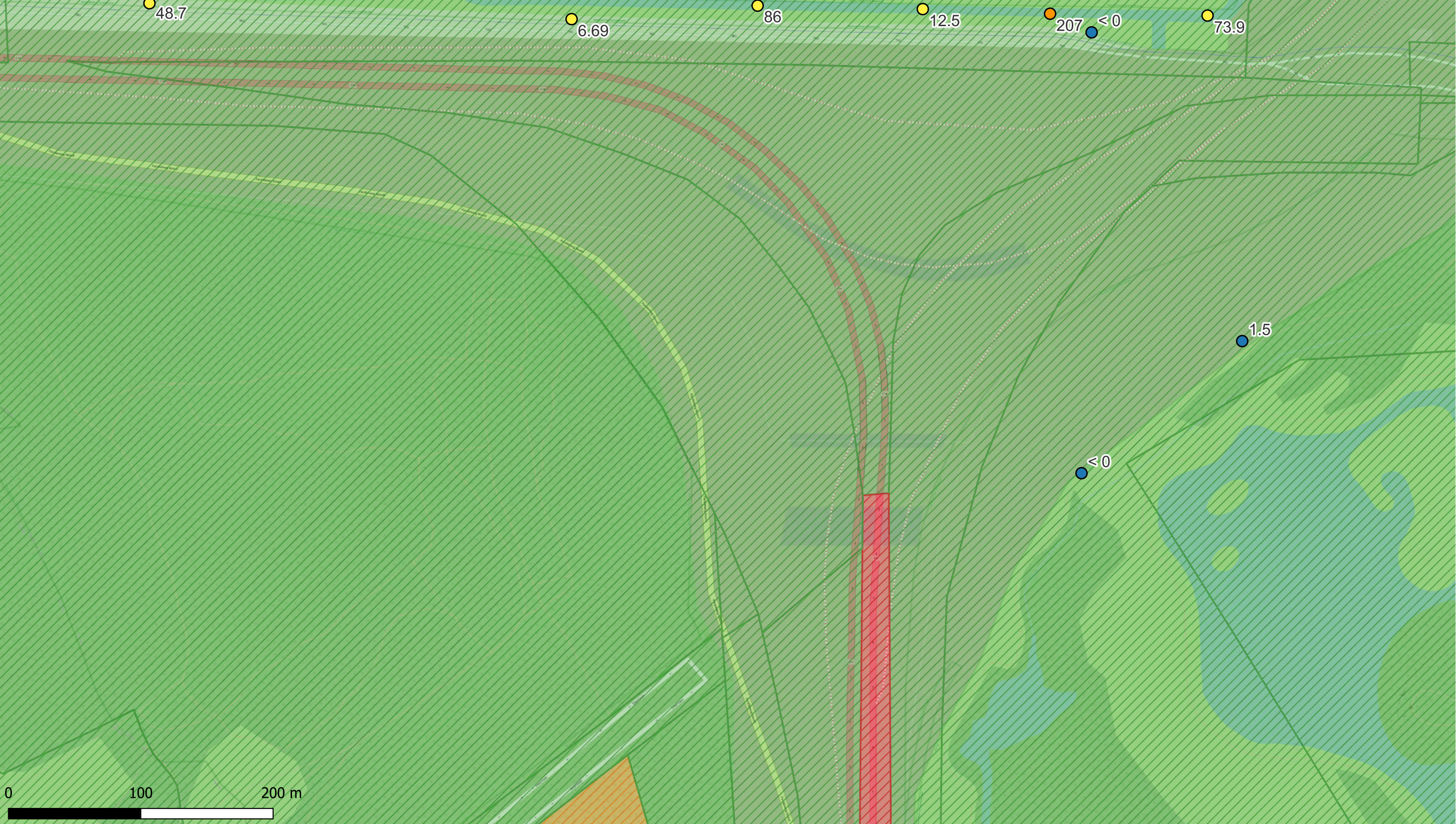
Data range: 01/01/2017 - 1/11/2023

Titel: Beschrijvend bodemonderzoek - 3M site en omgeving.

Beschrijving:  
Concentraties in het vaste deel van sediment - µg/kg ds  
Som PFCA

© OpenStreetMap-contributors





Deelzones projectgebied

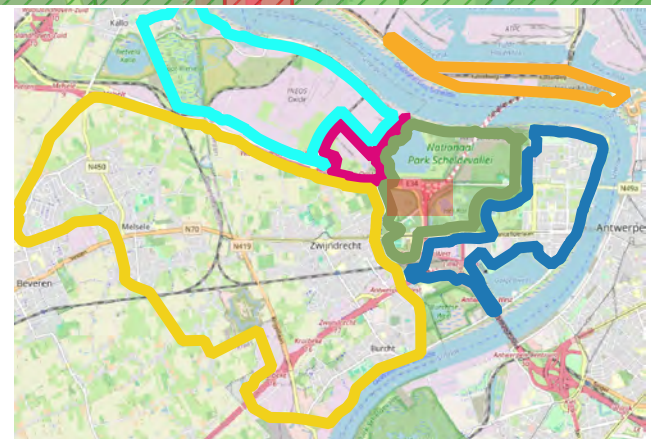
- ▬ 3M-site
- ▬ Industriezone
- ▬ Natuurgebieden
- ▬ Gebied ten zuiden van E34
- ▬ Linkeroever
- ▬ Rechteroever

Landuse

- ▨ Type I - Natural
- ▨ Type II - Agricultural
- ▨ Type III - Urban
- ▨ Type IV - Recreational
- ▨ Type V - Industrial

Som PFCA

- < 3 (RW)
- 3 - 4,3 (BSN I, II, III)
- 4,3 - 89 (BSN III)
- 89 - 643 (BSN IV, V)
- >643



ERM N.V.  
 Kantersteen 47  
 1000 Brussel  
 Tel.: +32 2 550 02 80  
 Fax.: +32 2 287 36 79



Schaal:  
 1:2619,05

Figuur

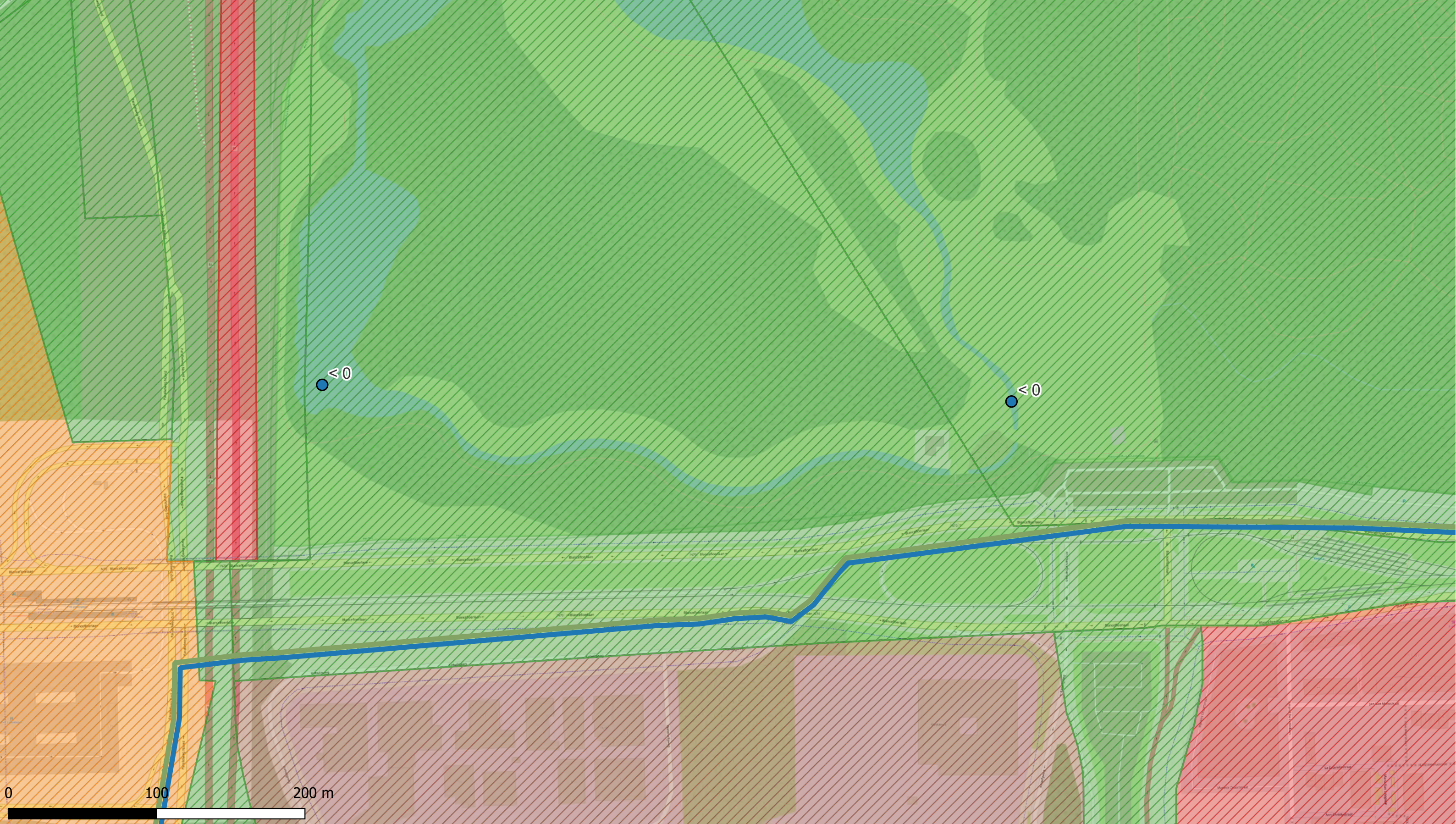
Data range:  
 01/01/2017 - 1/11/2023

Titel: Beschrijvend bodemonderzoek - 3M site en omgeving.

Beschrijving:  
 Concentraties in het vaste deel van sediment - µg/kg ds  
 Som PFCA

© OpenStreetMap-contributors





Deelzones projectgebied

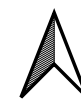
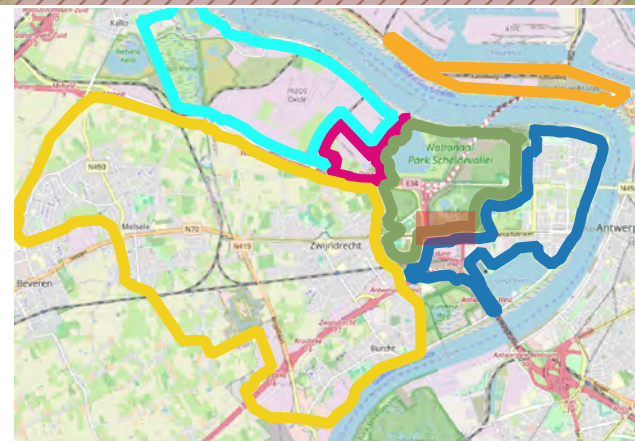
- 3M-site
- Industriezone
- Natuurgebieden
- Gebied ten zuiden van E34
- Linkeroever
- Rechteroever

Landuse

- Type I - Natural
- Type II - Agricultural
- Type III - Urban
- Type IV - Recreational
- Type V - Industrial

Som PFCA

- < 3 (RW)
- 3 - 4,3 (BSN I, II, III)
- 4,3 - 89 (BSN III)
- 89 - 643 (BSN IV, V)
- >643



ERM N.V.

Kantersteen 47  
1000 Brussel  
Tel.: +32 2 550 02 80  
Fax.:+32 2 287 36 79



ERM

Schaal:

1:2337,64

Figuur

Titel: Beschrijvend bodemonderzoek - 3M site en omgeving.

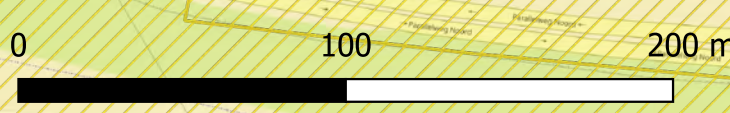
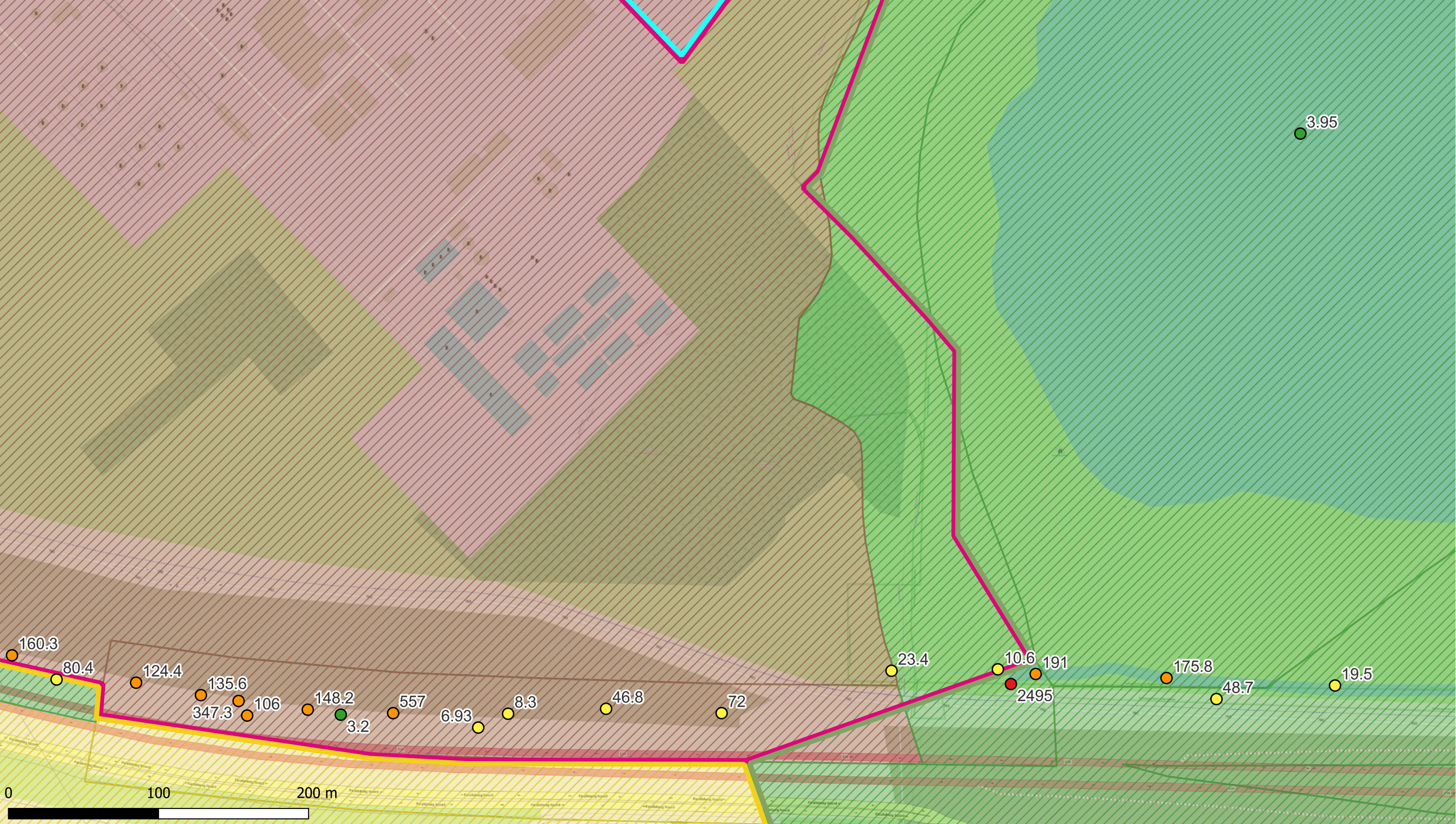
Beschrijving:  
Concentraties in het vaste deel van sediment - µg/kg ds  
Som PFCA

Data range:

01/01/2017 - 1/11/2023

© OpenStreetMap-contributors





**Deelzones projectgebied**

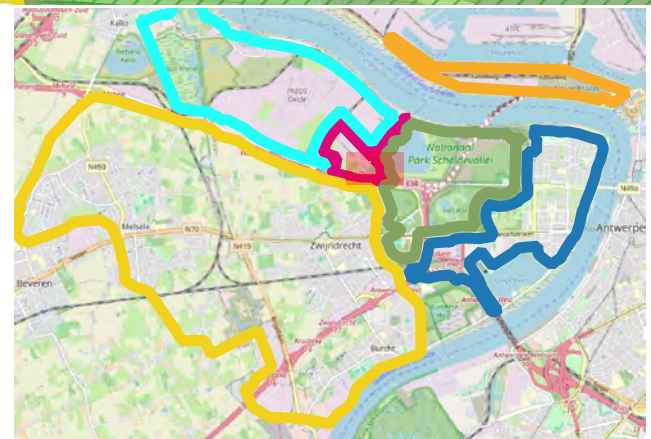
- █ 3M-site
- █ Industriezone
- █ Natuurgebieden
- █ Gebied ten zuiden van E34
- █ Linkeroever
- █ Rechteroever

**Landuse**

- ▨ Type I - Natural
- ▨ Type II - Agricultural
- ▨ Type III - Urban
- ▨ Type IV - Recreational
- ▨ Type V - Industrial

**Som PFCA**

- < 3 (RW)
- 3 - 4,3 (BSN I, II, III)
- 4,3 - 89 (BSN III)
- 89 - 643 (BSN IV, V)
- >643



**ERM N.V.**  
 Kantersteen 47  
 1000 Brussel  
 Tel.: +32 2 550 02 80  
 Fax.: +32 2 287 36 79



Schaal:  
1:2309,69

Figuur

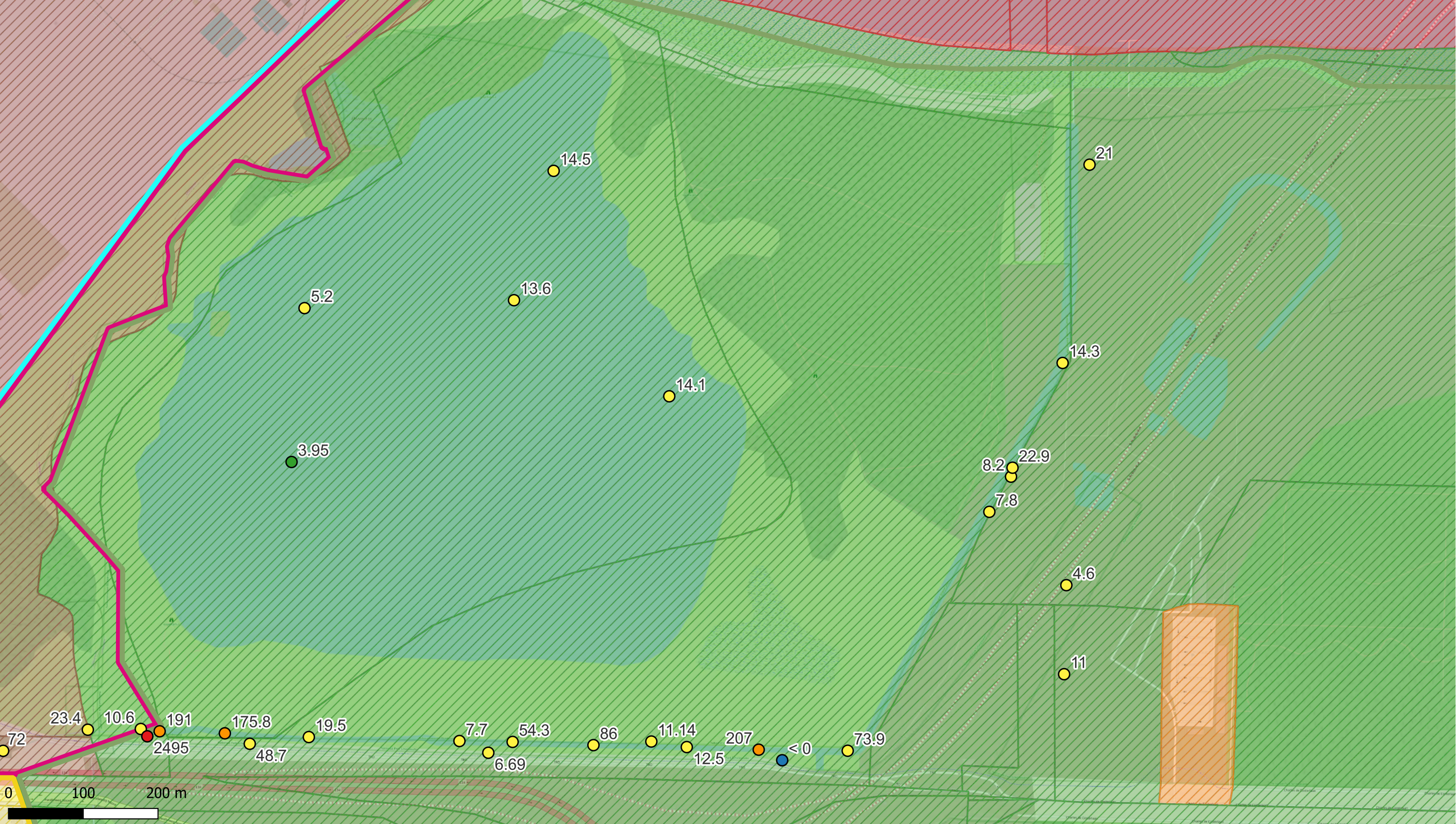
Data range:  
01/01/2017 - 1/11/2023

Titel: Beschrijvend bodemonderzoek - 3M site en omgeving.

Beschrijving:  
Concentraties in het vaste deel van sediment - µg/kg ds  
Som PFCA

© OpenStreetMap-contributors





**Deelzones projectgebied**

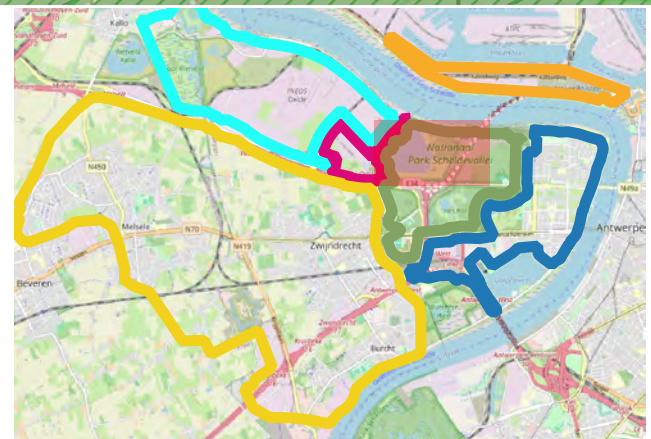
- ▬ 3M-site
- ▬ Industriezone
- ▬ Natuurgebieden
- ▬ Gebied ten zuiden van E34
- ▬ Linkeroever
- ▬ Rechteroever

**Landuse**

- ▨ Type I - Natural
- ▨ Type II - Agricultural
- ▨ Type III - Urban
- ▨ Type IV - Recreational
- ▨ Type V - Industrial

**Som PFCA**

- < 3 (RW)
- 3 - 4,3 (BSN I, II, III)
- 4,3 - 89 (BSN III)
- 89 - 643 (BSN IV, V)
- >643



**ERM N.V.**

Kantersteen 47  
1000 Brussel  
Tel.: +32 2 550 02 80  
Fax.: +32 2 287 36 79



Schaal: 1:4634,59

Figuur

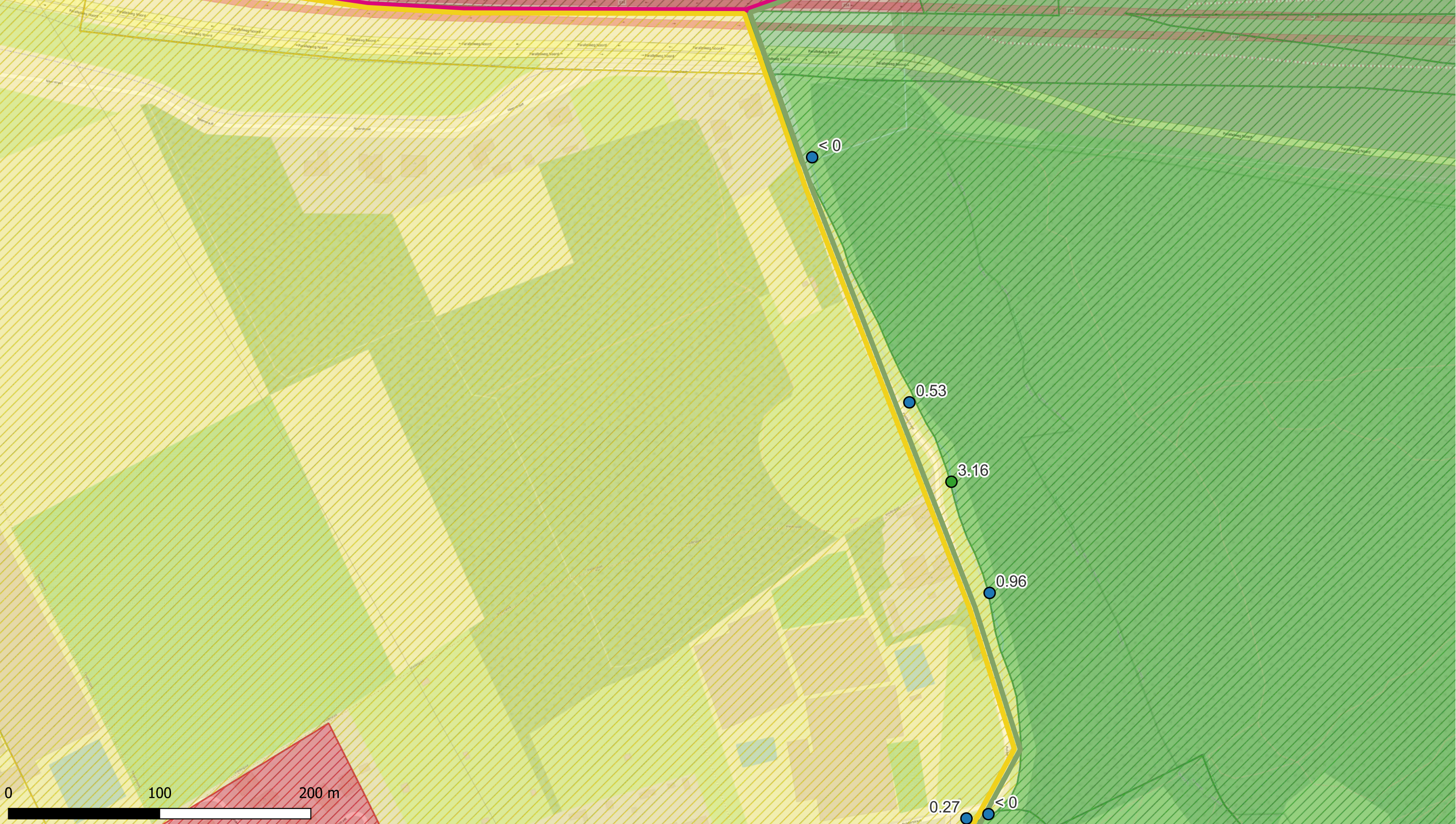
Data range: 01/01/2017 - 1/11/2023

Titel: Beschrijvend bodemonderzoek - 3M site en omgeving.

Beschrijving: Concentraties in het vaste deel van sediment - µg/kg ds Som PFCA

© OpenStreetMap-contributors





**Deelzones projectgebied**

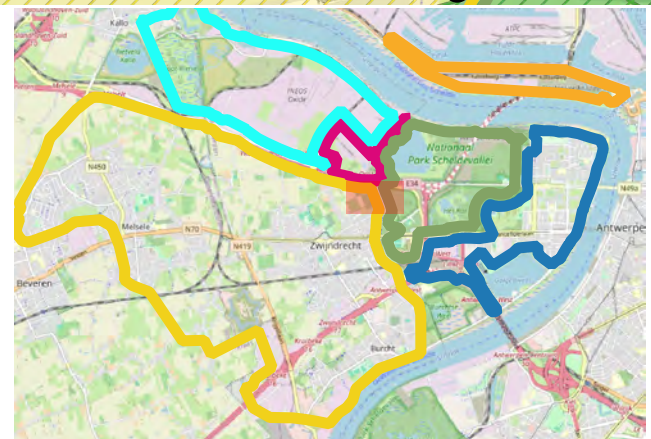
- ▬ 3M-site
- ▬ Industriezone
- ▬ Natuurgebieden
- ▬ Gebied ten zuiden van E34
- ▬ Linkeroever
- ▬ Rechteroever

**Landuse**

- ▨ Type I - Natural
- ▨ Type II - Agricultural
- ▨ Type III - Urban
- ▨ Type IV - Recreational
- ▨ Type V - Industrial

**Som PFCA**

- < 3 (RW)
- 3 - 4,3 (BSN I, II, III)
- 4,3 - 89 (BSN III)
- 89 - 643 (BSN IV, V)
- >643



**ERM N.V.**

Kantersteen 47  
1000 Brussel  
Tel.: +32 2 550 02 80  
Fax.: +32 2 287 36 79



Schaal:

1:2292,28

Figuur

Titel: Beschrijvend bodemonderzoek - 3M site en omgeving.

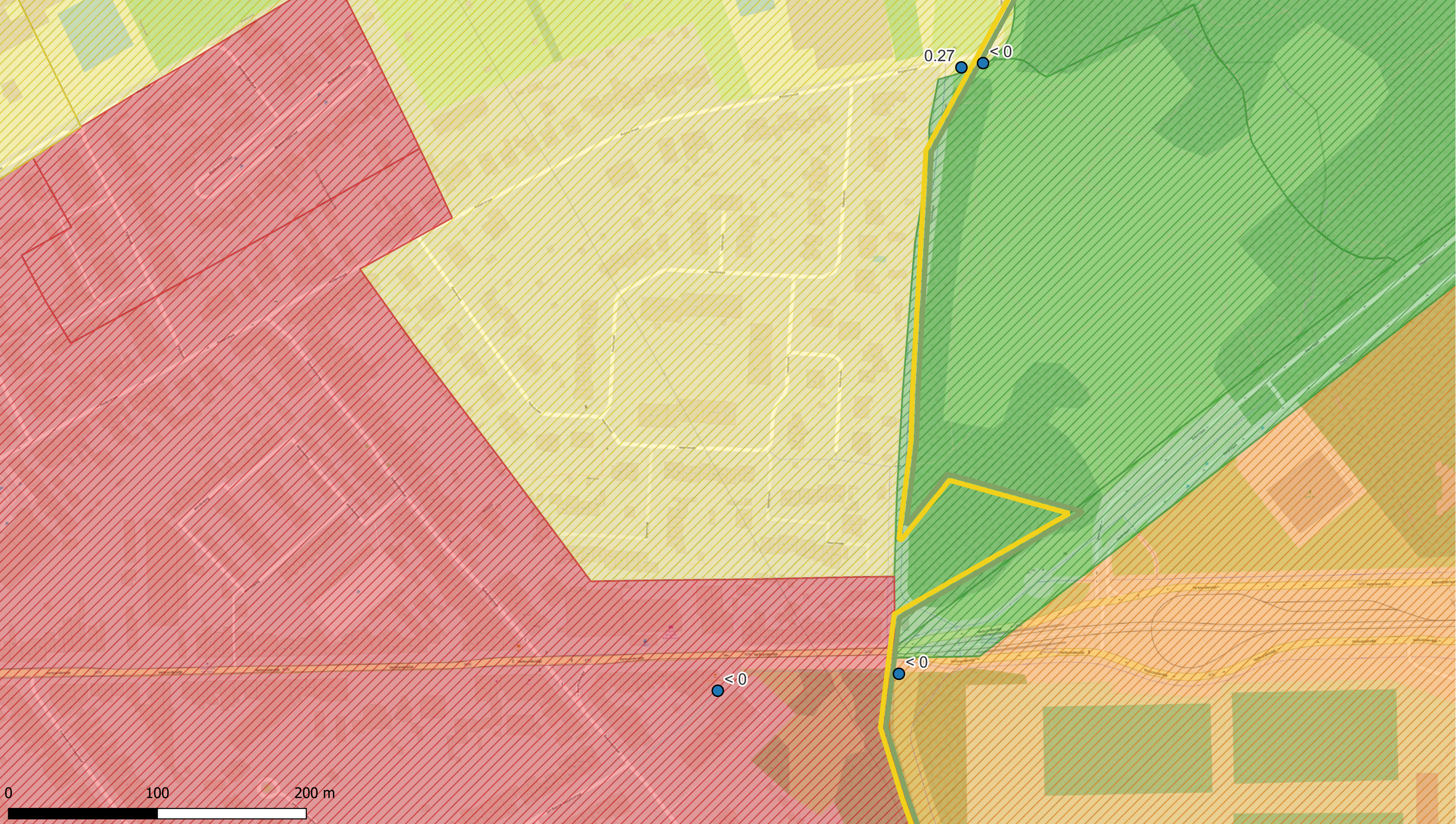
Beschrijving:  
Concentraties in het vaste deel van sediment - µg/kg ds  
Som PFCA

Data range:

01/01/2017 - 1/11/2023

© OpenStreetMap-contributors





**Deelzones projectgebied**

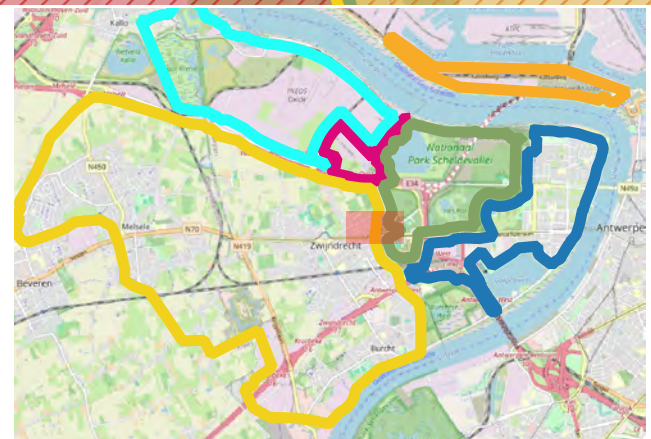
- 3M-site
- Industriezone
- Natuurgebieden
- Gebied ten zuiden van E34
- Linkeroever
- Rechteroever

**Landuse**

- Type I - Natural
- Type II - Agricultural
- Type III - Urban
- Type IV - Recreational
- Type V - Industrial

**Som PFCA**

- < 3 (RW)
- 3 - 4,3 (BSN I, II, III)
- 4,3 - 89 (BSN III)
- 89 - 643 (BSN IV, V)
- >643



**ERM N.V.**  
 Kantersteen 47  
 1000 Brussel  
 Tel.: +32 2 550 02 80  
 Fax.: +32 2 287 36 79



Schaal:  
1:2327,27

Figuur

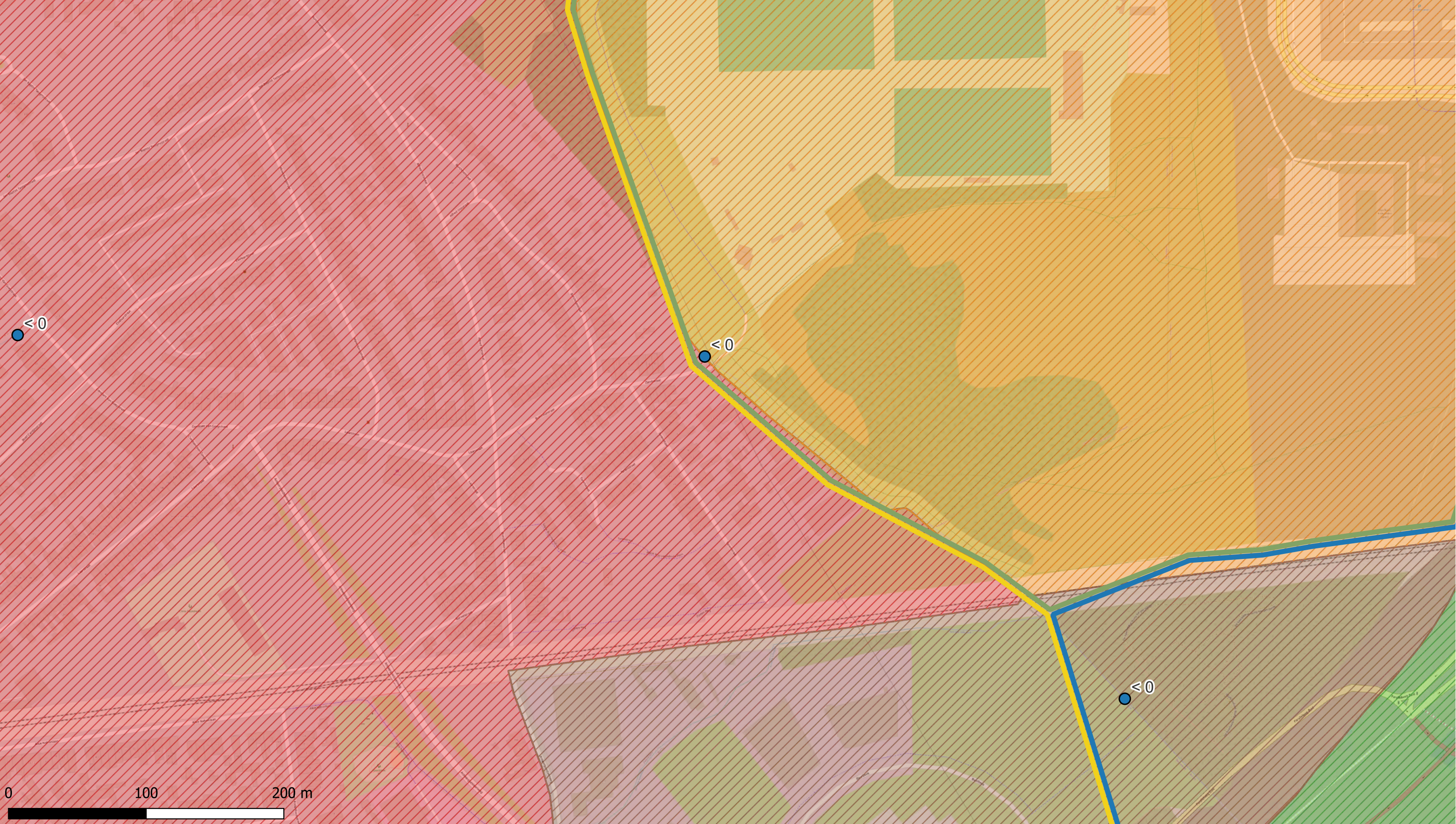
Data range:  
01/01/2017 - 1/11/2023

Titel: Beschrijvend bodemonderzoek - 3M site en omgeving.

Beschrijving:  
Concentraties in het vaste deel van sediment - µg/kg ds  
Som PFCA

© OpenStreetMap-contributors





**Deelzones projectgebied**

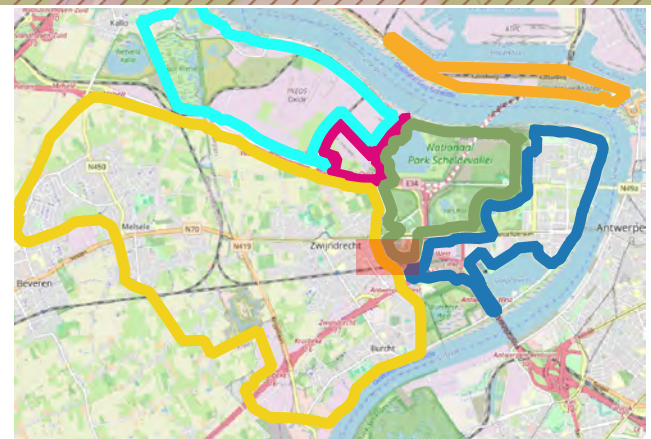
- ▬ 3M-site
- ▬ Industriezone
- ▬ Natuurgebieden
- ▬ Gebied ten zuiden van E34
- ▬ Linkeroever
- ▬ Rechteroever

**Landuse**

- ▨ Type I - Natural
- ▨ Type II - Agricultural
- ▨ Type III - Urban
- ▨ Type IV - Recreational
- ▨ Type V - Industrial

**Som PFCA**

- < 3 (RW)
- 3 - 4,3 (BSN I, II, III)
- 4,3 - 89 (BSN III)
- 89 - 643 (BSN IV, V)
- >643



**ERM N.V.**  
 Kantersteen 47  
 1000 Brussel  
 Tel.: +32 2 550 02 80  
 Fax.: +32 2 287 36 79



Schaal:  
**1:2516,86**

Figuur

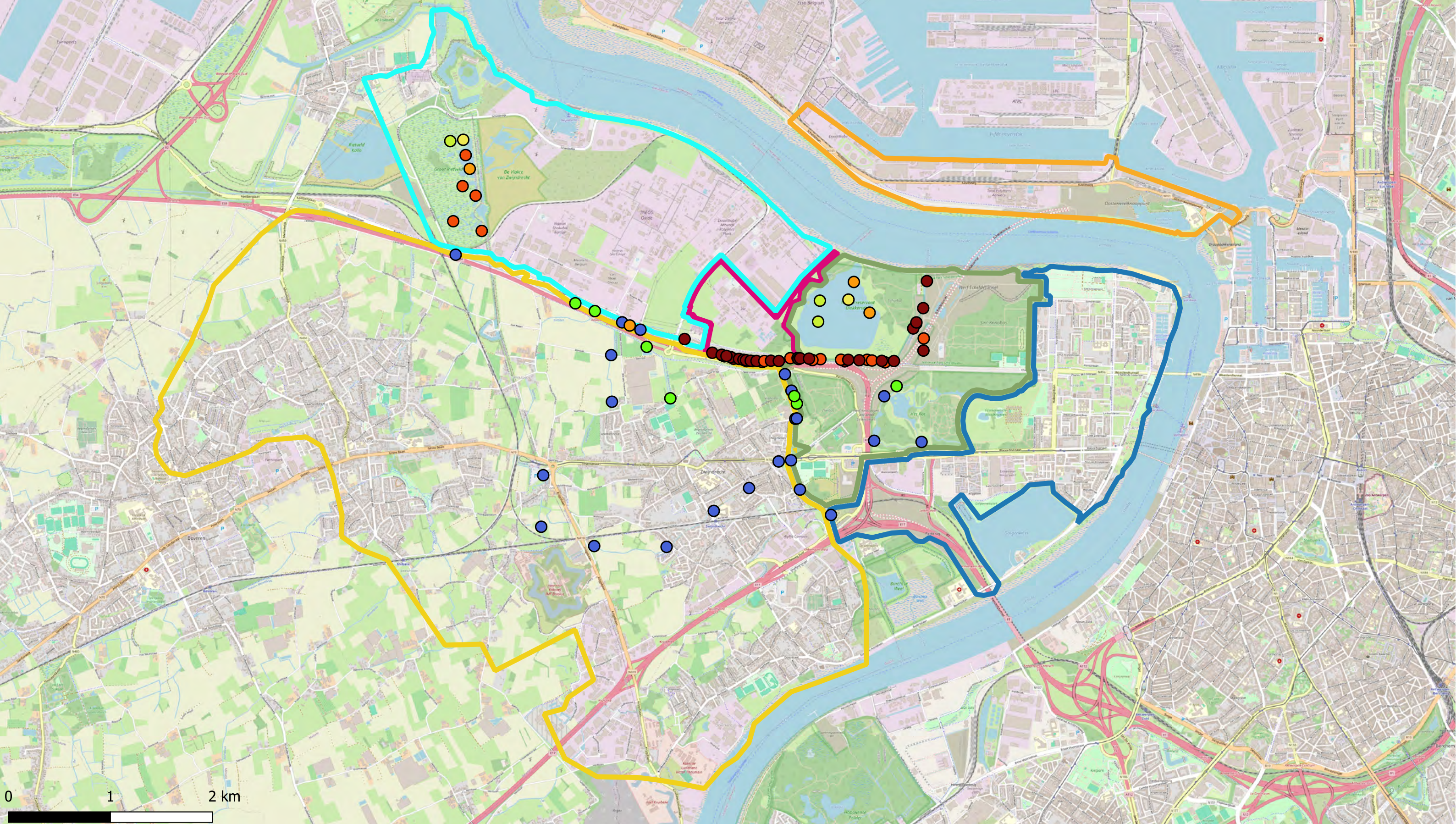
Data range:  
 01/01/2017 - 1/11/2023

Titel: Beschrijvend bodemonderzoek - 3M site en omgeving.

Beschrijving:  
 Concentraties in het vaste deel van sediment - µg/kg ds  
 Som PFCA

© OpenStreetMap-contributors



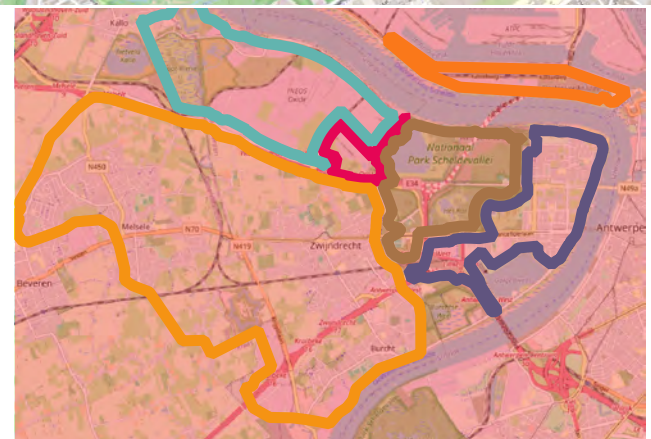


Deelzones projectgebied

- █ 3M-site
- █ Industriezone
- █ Natuurgebieden
- █ Gebied ten zuiden van E34
- █ Linkeroever
- █ Rechteroever

Som PFAS Kwantitative

- <8 (RW)
- 8 - 10
- 10 - 25
- 25 - 50
- 50 - 75
- 75 - 100
- 100 - 500
- > 500



ERM N.V.

Kantersteen 47  
1000 Brussel  
Tel.: +32 2 550 02 80  
Fax.: +32 2 287 36 79



Schaal:

1:34000

Figuur

Titel: Beschrijvend bodemonderzoek - 3M site en omgeving.

Beschrijving:  
Concentraties in het vaste deel van de sediment - µg/kg ds  
Som PFAS Kwantitative

Data range:

01/01/2017 - 1/11/2023

© OpenStreetMap-contributors





Deelzones projectgebied

- 3M-site
- Industriezone
- Natuurgebieden
- Gebied ten zuiden van E34
- Linkeroever
- Rechteroever

Landuse

- Type I - Natural
- Type II - Agricultural
- Type III - Urban
- Type IV - Recreational
- Type V - Industrial

Som PFAS Kwantitatief

- <8 (RW)
- 8 - 10
- 10 - 25
- 25 - 50
- 50 - 75
- 75 - 100
- 100 - 500
- > 500



ERM N.V.

Kantersteen 47  
1000 Brussel  
Tel.: +32 2 550 02 80  
Fax.: +32 2 287 36 79



Schaal:

1:3294,86

Figuur

Data range:  
01/01/2017 - 1/11/2023

Titel: Beschrijvend bodemonderzoek - 3M site en omgeving.

Beschrijving:  
Concentraties in het vaste deel van sediment - µg/kg ds  
Som PFAS Kwantitatief

© OpenStreetMap-contributors





Deelzones projectgebied

- 3M-site
- Industriezone
- Natuurgebieden
- Gebied ten zuiden van E34
- Linkeroever
- Rechteroever

Landuse

- Type I - Natural
- Type II - Agricultural
- Type III - Urban
- Type IV - Recreational
- Type V - Industrial

Som PFAS Kwantitatief

- <8 (RW)
- 8 - 10
- 10 - 25
- 25 - 50
- 50 - 75
- 75 - 100
- 100 - 500
- > 500



ERM N.V.

Kantersteen 47  
1000 Brussel  
Tel.: +32 2 550 02 80  
Fax.: +32 2 287 36 79



Schaal:

1:3294,86

Figuur

Titel: Beschrijvend bodemonderzoek - 3M site en omgeving.

Beschrijving:  
Concentraties in het vaste deel van sediment - µg/kg ds  
Som PFAS Kwantitatief

Data range:  
01/01/2017 - 1/11/2023

© OpenStreetMap-contributors





Deelzones projectgebied

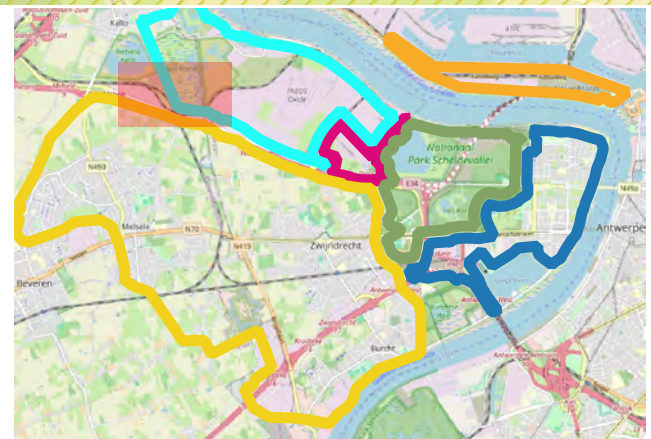
- █ 3M-site
- █ Industriezone
- █ Natuurgebieden
- █ Gebied ten zuiden van E34
- █ Linkeroever
- █ Rechteroever

Landuse

- ▨ Type I - Natural
- ▨ Type II - Agricultural
- ▨ Type III - Urban
- ▨ Type IV - Recreational
- ▨ Type V - Industrial

Som PFAS Kwantitatief

- <8 (RW)
- 8 - 10
- 10 - 25
- 25 - 50
- 50 - 75
- 75 - 100
- 100 - 500
- > 500



ERM N.V.

Kantersteen 47  
1000 Brussel  
Tel.: +32 2 550 02 80  
Fax.: +32 2 287 36 79



Schaal:

1:4579,06

Figuur

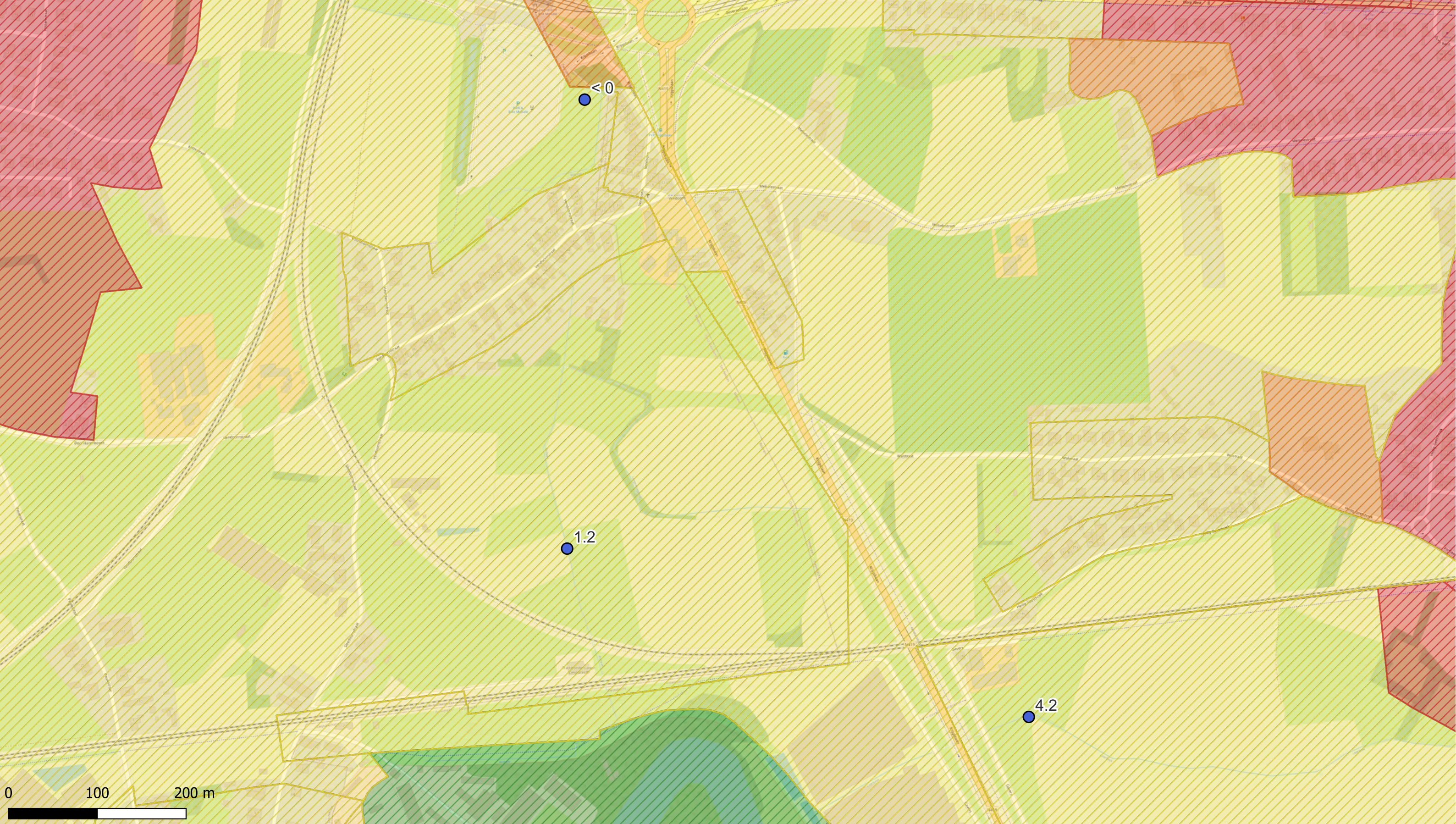
Titel: Beschrijvend bodemonderzoek - 3M site en omgeving.

Beschrijving:  
Concentraties in het vaste deel van sediment - µg/kg ds  
Som PFAS Kwantitatief

Data range:  
01/01/2017 - 1/11/2023

© OpenStreetMap-contributors





Deelzones projectgebied

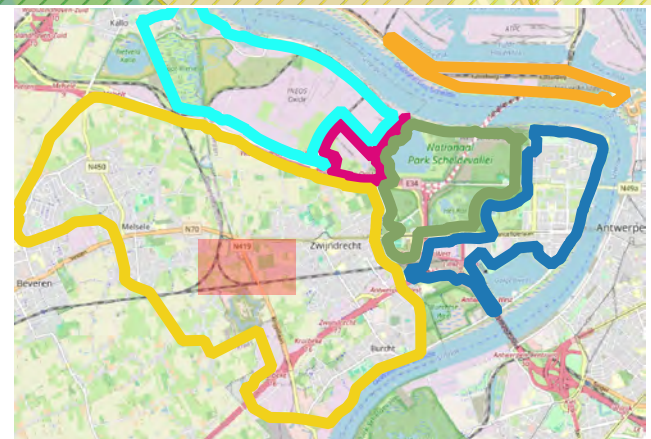
- ▬ 3M-site
- ▬ Industriezone
- ▬ Natuurgebieden
- ▬ Gebied ten zuiden van E34
- ▬ Linkeroever
- ▬ Rechteroever

Landuse

- ▨ Type I - Natural
- ▨ Type II - Agricultural
- ▨ Type III - Urban
- ▨ Type IV - Recreational
- ▨ Type V - Industrial

Som PFAS Kwantitatief

- <math>< 8</math> (RW)
- 8 - 10
- 10 - 25
- 25 - 50
- 50 - 75
- 75 - 100
- 100 - 500
- > 500



ERM N.V.

Kantersteen 47  
1000 Brussel  
Tel.: +32 2 550 02 80  
Fax.: +32 2 287 36 79



Schaal: 1:3902,08

Figuur

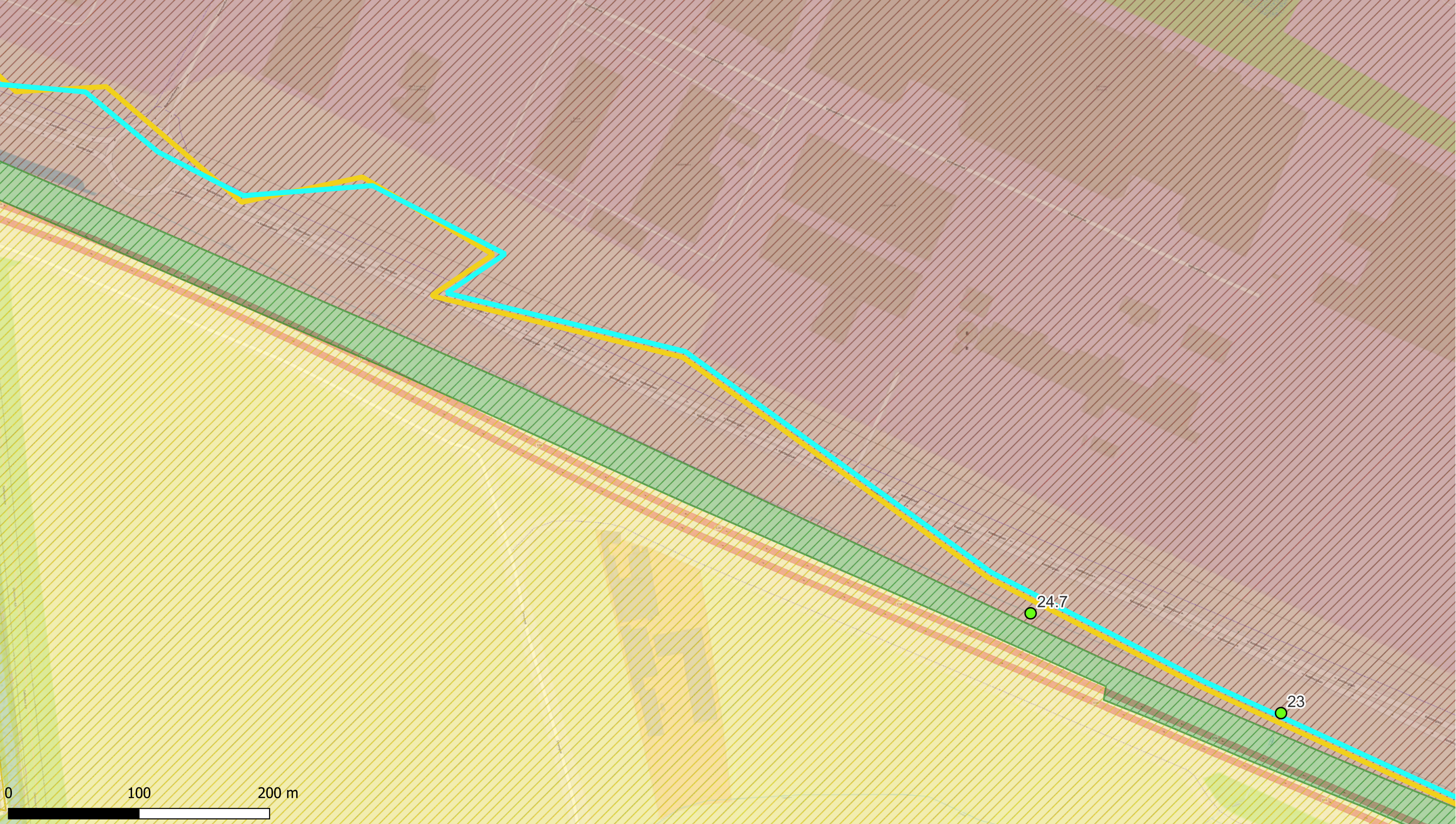
Data range: 01/01/2017 - 1/11/2023

Titel: Beschrijvend bodemonderzoek - 3M site en omgeving.

Beschrijving:  
Concentraties in het vaste deel van sediment -  $\mu\text{g}/\text{kg ds}$   
Som PFAS Kwantitatief

© OpenStreetMap-contributors





Deelzones projectgebied

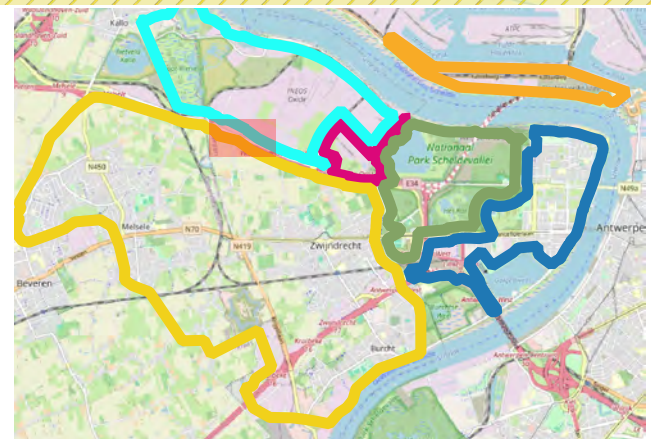
- 3M-site
- Industriezone
- Natuurgebieden
- Gebied ten zuiden van E34
- Linkeroever
- Rechteroever

Landuse

- Type I - Natural
- Type II - Agricultural
- Type III - Urban
- Type IV - Recreational
- Type V - Industrial

Som PFAS Kwantitatief

- <8 (RW)
- 8 - 10
- 10 - 25
- 25 - 50
- 50 - 75
- 75 - 100
- 100 - 500
- > 500



**ERM N.V.**  
 Kantersteen 47  
 1000 Brussel  
 Tel.: +32 2 550 02 80  
 Fax.: +32 2 287 36 79



Schaal:  
**1:2654,45**

Figuur

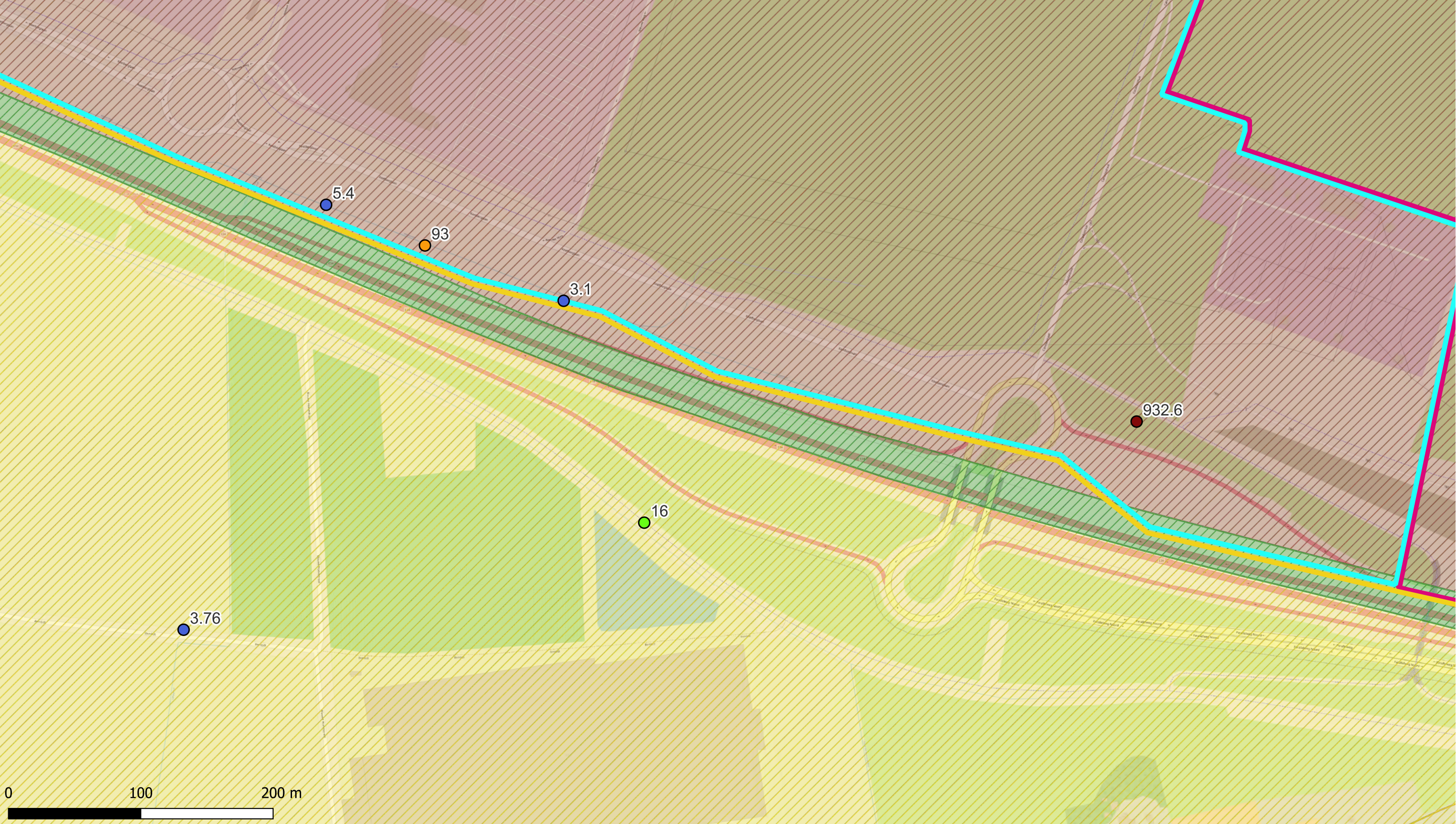
Data range:  
 01/01/2017 - 1/11/2023

Titel: Beschrijvend bodemonderzoek - 3M site en omgeving.

Beschrijving:  
 Concentraties in het vaste deel van sediment - µg/kg ds  
 Som PFAS Kwantitatief

© OpenStreetMap-contributors





**Deelzones projectgebied**

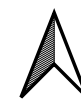
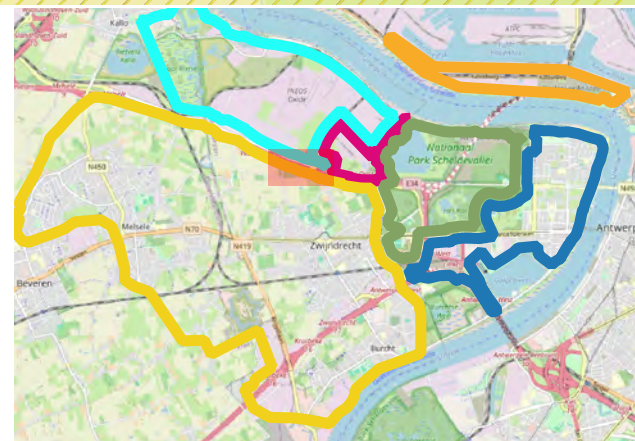
- ▬ 3M-site
- ▬ Industriezone
- ▬ Natuurgebieden
- ▬ Gebied ten zuiden van E34
- ▬ Linkeroever
- ▬ Rechteroever

**Landuse**

- ▨ Type I - Natural
- ▨ Type II - Agricultural
- ▨ Type III - Urban
- ▨ Type IV - Recreational
- ▨ Type V - Industrial

**Som PFAS Kwantitatief**

- <8 (RW)
- 8 - 10
- 10 - 25
- 25 - 50
- 50 - 75
- 75 - 100
- 100 - 500
- > 500



**ERM N.V.**

Kantersteen 47  
1000 Brussel  
Tel.: +32 2 550 02 80  
Fax.: +32 2 287 36 79



Schaal:  
1:2619,05

Figuur

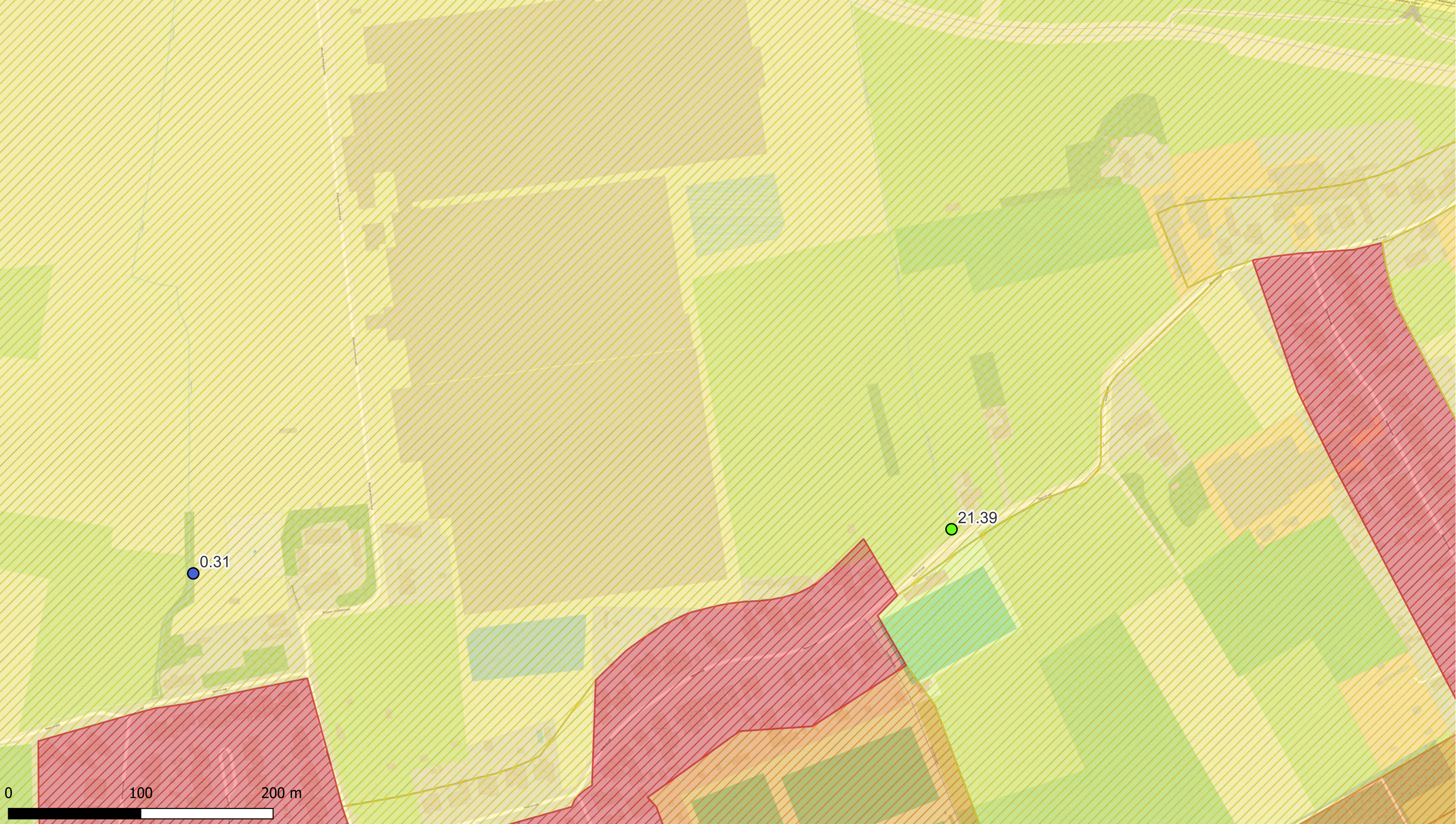
Data range:  
01/01/2017 - 1/11/2023

Titel: Beschrijvend bodemonderzoek - 3M site en omgeving.

Beschrijving:  
Concentraties in het vaste deel van sediment - µg/kg ds  
Som PFAS Kwantitatief

© OpenStreetMap-contributors





Deelzones projectgebied

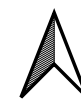
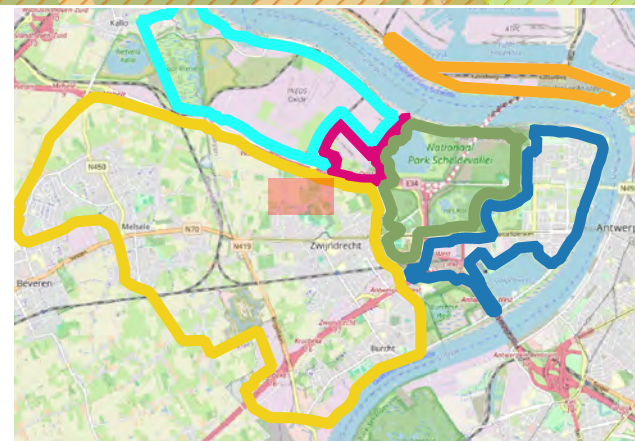
- 3M-site
- Industriezone
- Natuurgebieden
- Gebied ten zuiden van E34
- Linkeroever
- Rechteroever

Landuse

- Type I - Natural
- Type II - Agricultural
- Type III - Urban
- Type IV - Recreational
- Type V - Industrial

Som PFAS Kwantitatief

- <8 (RW)
- 8 - 10
- 10 - 25
- 25 - 50
- 50 - 75
- 75 - 100
- 100 - 500
- > 500



ERM N.V.

Kantersteen 47  
1000 Brussel  
Tel.: +32 2 550 02 80  
Fax.: +32 2 287 36 79



Schaal: 1:2619,05

Figuur

Data range:

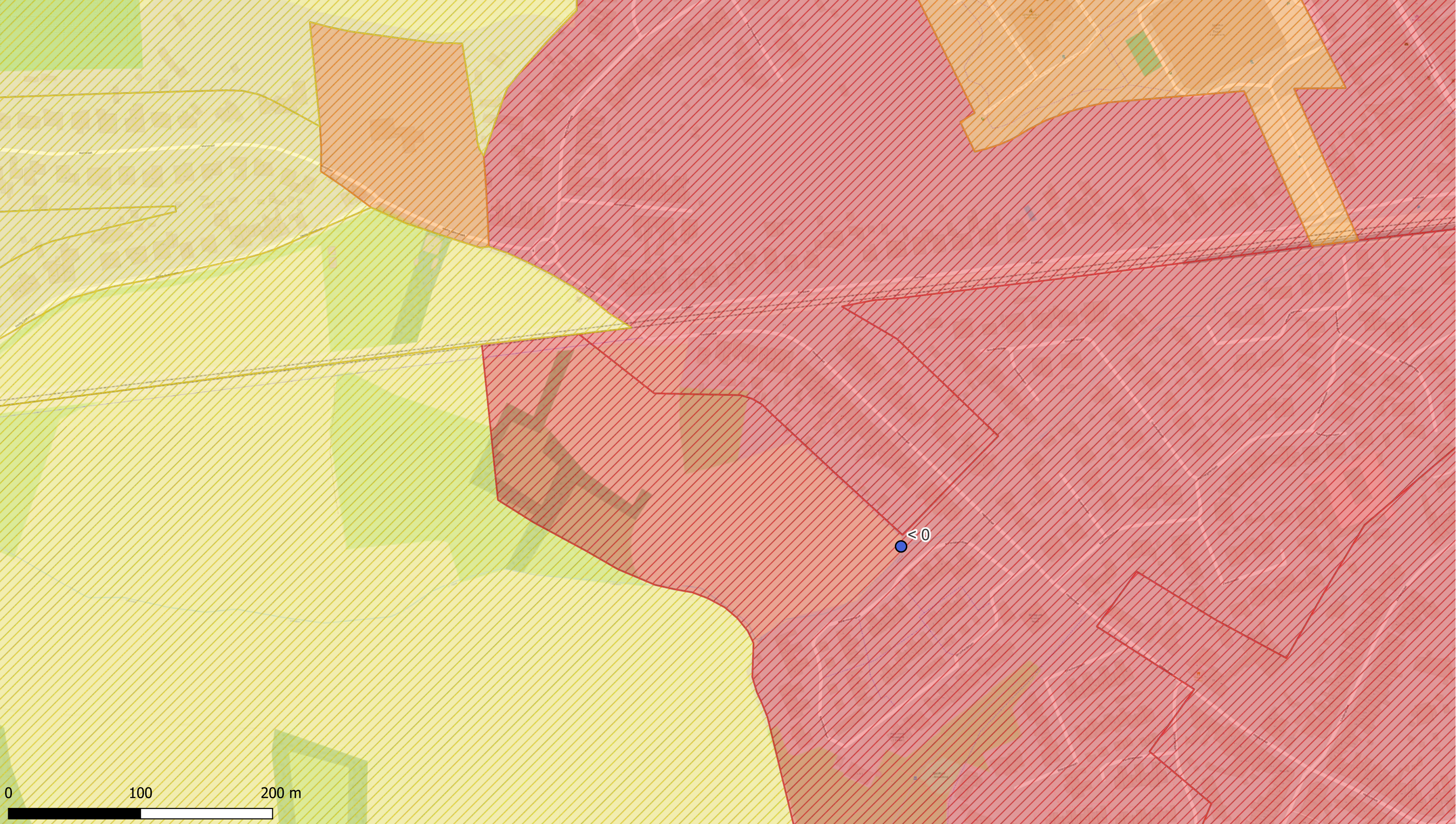
01/01/2017 - 1/11/2023

Titel: Beschrijvend bodemonderzoek - 3M site en omgeving.

Beschrijving:  
Concentraties in het vaste deel van sediment - µg/kg ds  
Som PFAS Kwantitatief

© OpenStreetMap-contributors





Deelzones projectgebied

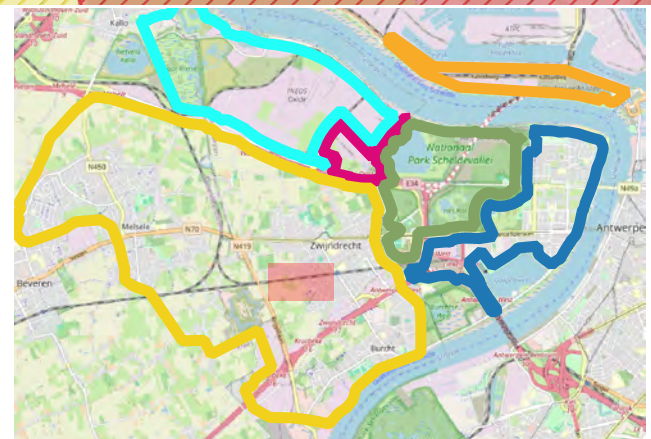
- 3M-site
- Industriezone
- Natuurgebieden
- Gebied ten zuiden van E34
- Linkeroever
- Rechteroever

Landuse

- Type I - Natural
- Type II - Agricultural
- Type III - Urban
- Type IV - Recreational
- Type V - Industrial

Som PFAS Kwantitatief

- < 8 (RW)
- 8 - 10
- 10 - 25
- 25 - 50
- 50 - 75
- 75 - 100
- 100 - 500
- > 500



ERM N.V.

Kantersteen 47  
1000 Brussel  
Tel.: +32 2 550 02 80  
Fax.: +32 2 287 36 79



Schaal: 1:2624,33

Figuur

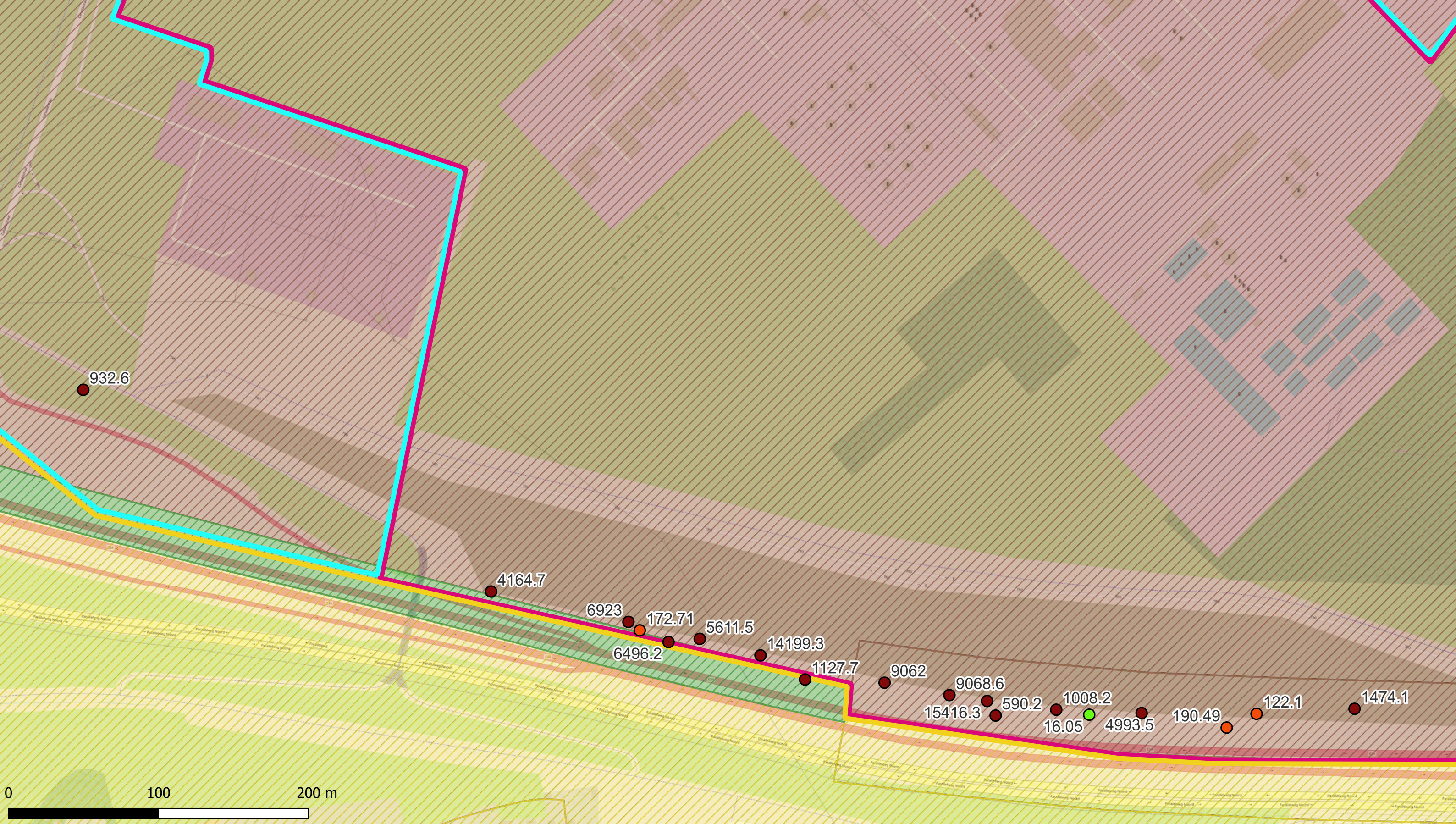
Data range: 01/01/2017 - 1/11/2023

Titel: Beschrijvend bodemonderzoek - 3M site en omgeving.

Beschrijving:  
Concentraties in het vaste deel van sediment - µg/kg ds  
Som PFAS Kwantitatief

© OpenStreetMap-contributors





**Deelzones projectgebied**

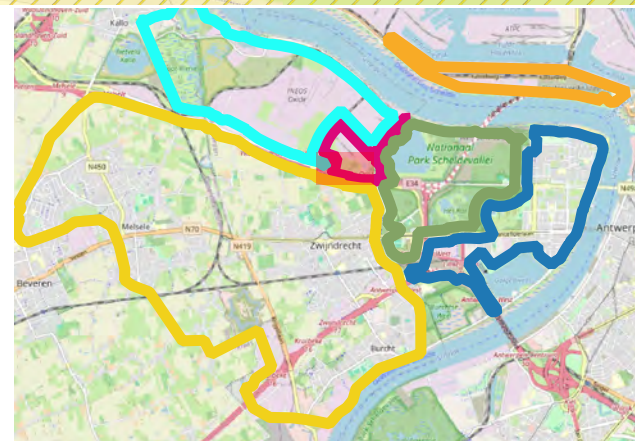
- █ 3M-site
- █ Industriezone
- █ Natuurgebieden
- █ Gebied ten zuiden van E34
- █ Linkeroever
- █ Rechteroever

**Landuse**

- ▨ Type I - Natural
- ▨ Type II - Agricultural
- ▨ Type III - Urban
- ▨ Type IV - Recreational
- ▨ Type V - Industrial

**Som PFAS Kwantitatief**

- <8 (RW)
- 8 - 10
- 10 - 25
- 25 - 50
- 50 - 75
- 75 - 100
- 100 - 500
- > 500



**ERM N.V.**

Kantersteen 47  
1000 Brussel  
Tel.: +32 2 550 02 80  
Fax.: +32 2 287 36 79



ERM

Schaal:

1:2309,69

Figuur

Titel: Beschrijvend bodemonderzoek - 3M site en omgeving.

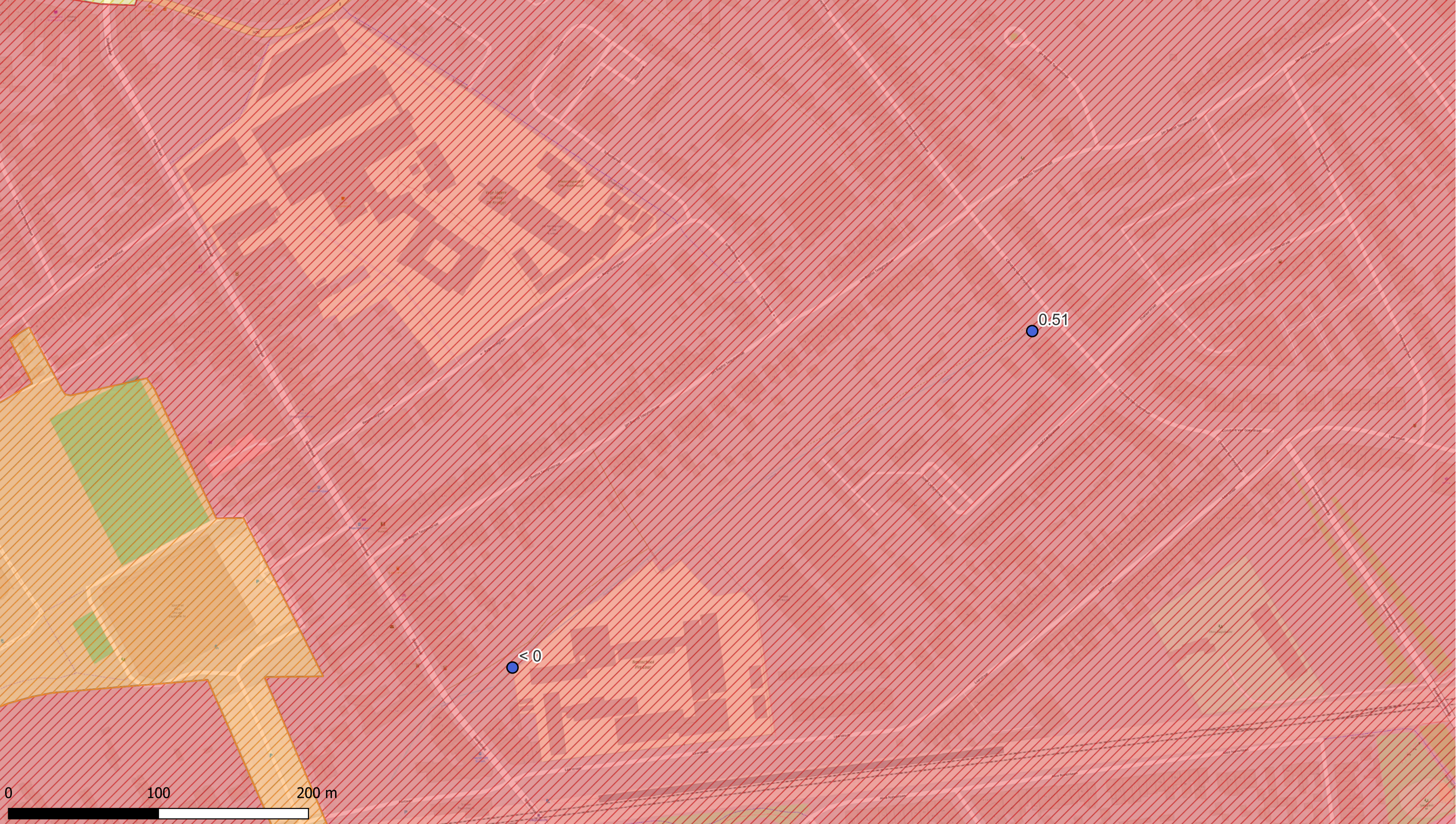
Beschrijving:  
Concentraties in het vaste deel van sediment - µg/kg ds  
Som PFAS Kwantitatief

Data range:

01/01/2017 - 1/11/2023

© OpenStreetMap-contributors





Deelzones projectgebied

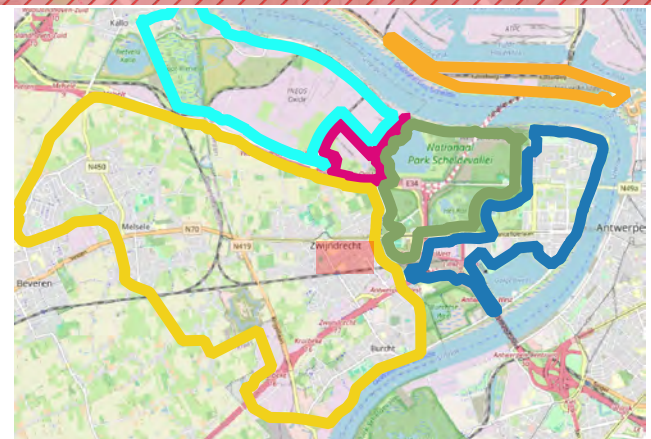
- 3M-site
- Industriezone
- Natuurgebieden
- Gebied ten zuiden van E34
- Linkeroever
- Rechteroever

Landuse

- Type I - Natural
- Type II - Agricultural
- Type III - Urban
- Type IV - Recreational
- Type V - Industrial

Som PFAS Kwantitatief

- <8 (RW)
- 8 - 10
- 10 - 25
- 25 - 50
- 50 - 75
- 75 - 100
- 100 - 500
- > 500



ERM N.V.

Kantersteen 47  
1000 Brussel  
Tel.: +32 2 550 02 80  
Fax.: +32 2 287 36 79



Schaal: 1:2310,23

Figuur

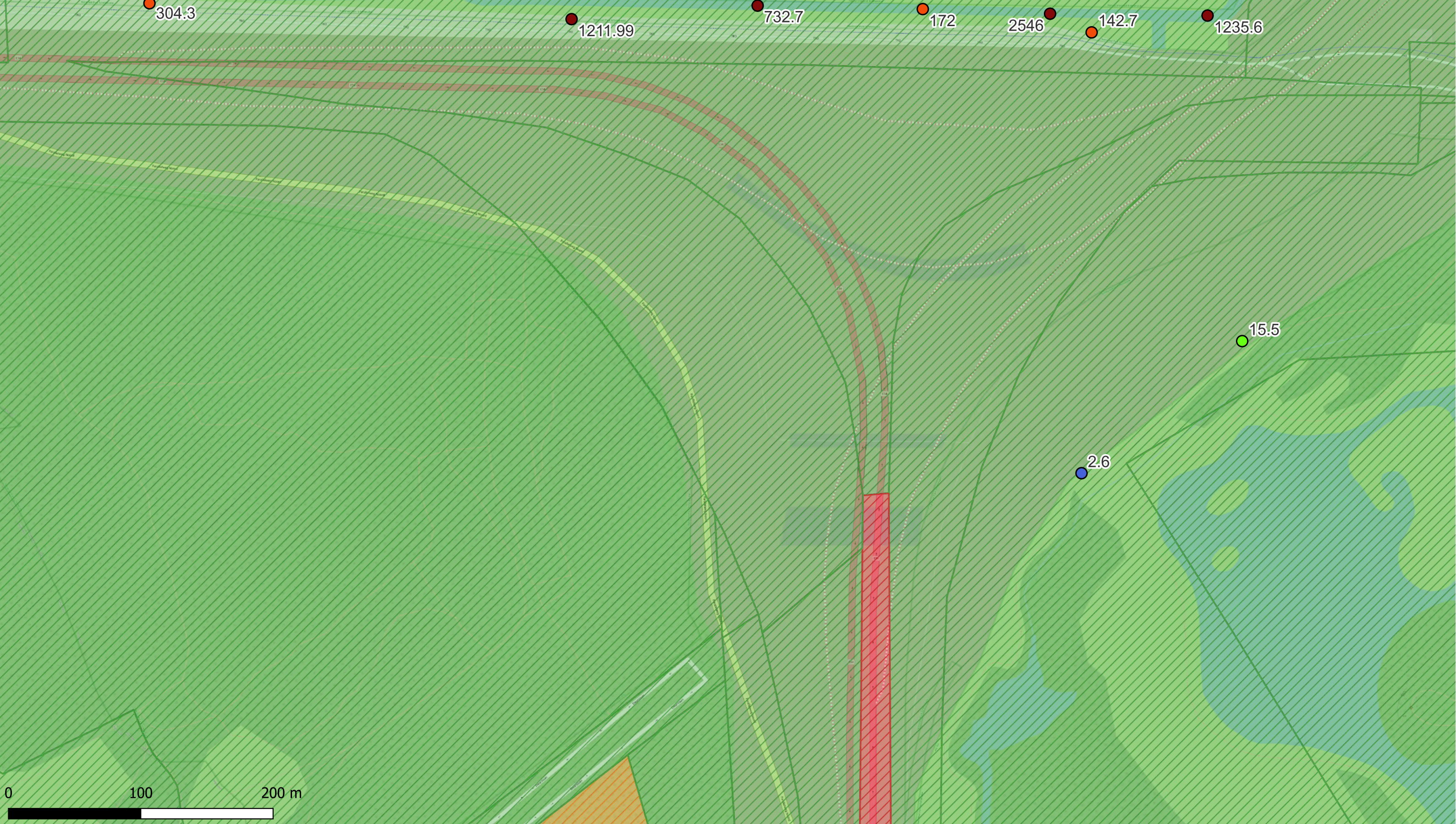
Data range: 01/01/2017 - 1/11/2023

Titel: Beschrijvend bodemonderzoek - 3M site en omgeving.

Beschrijving:  
Concentraties in het vaste deel van sediment - µg/kg ds  
Som PFAS Kwantitatief

© OpenStreetMap-contributors





Deelzones projectgebied

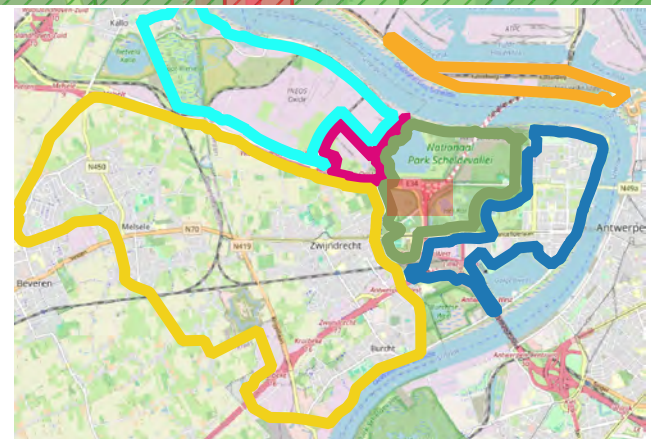
- 3M-site
- Industriezone
- Natuurgebieden
- Gebied ten zuiden van E34
- Linkeroever
- Rechteroever

Landuse

- Type I - Natural
- Type II - Agricultural
- Type III - Urban
- Type IV - Recreational
- Type V - Industrial

Som PFAS Kwantitatief

- <8 (RW)
- 8 - 10
- 10 - 25
- 25 - 50
- 50 - 75
- 75 - 100
- 100 - 500
- > 500



ERM N.V.  
 Kantersteen 47  
 1000 Brussel  
 Tel.: +32 2 550 02 80  
 Fax.: +32 2 287 36 79



Schaal:  
 1:2619,05

Figuur

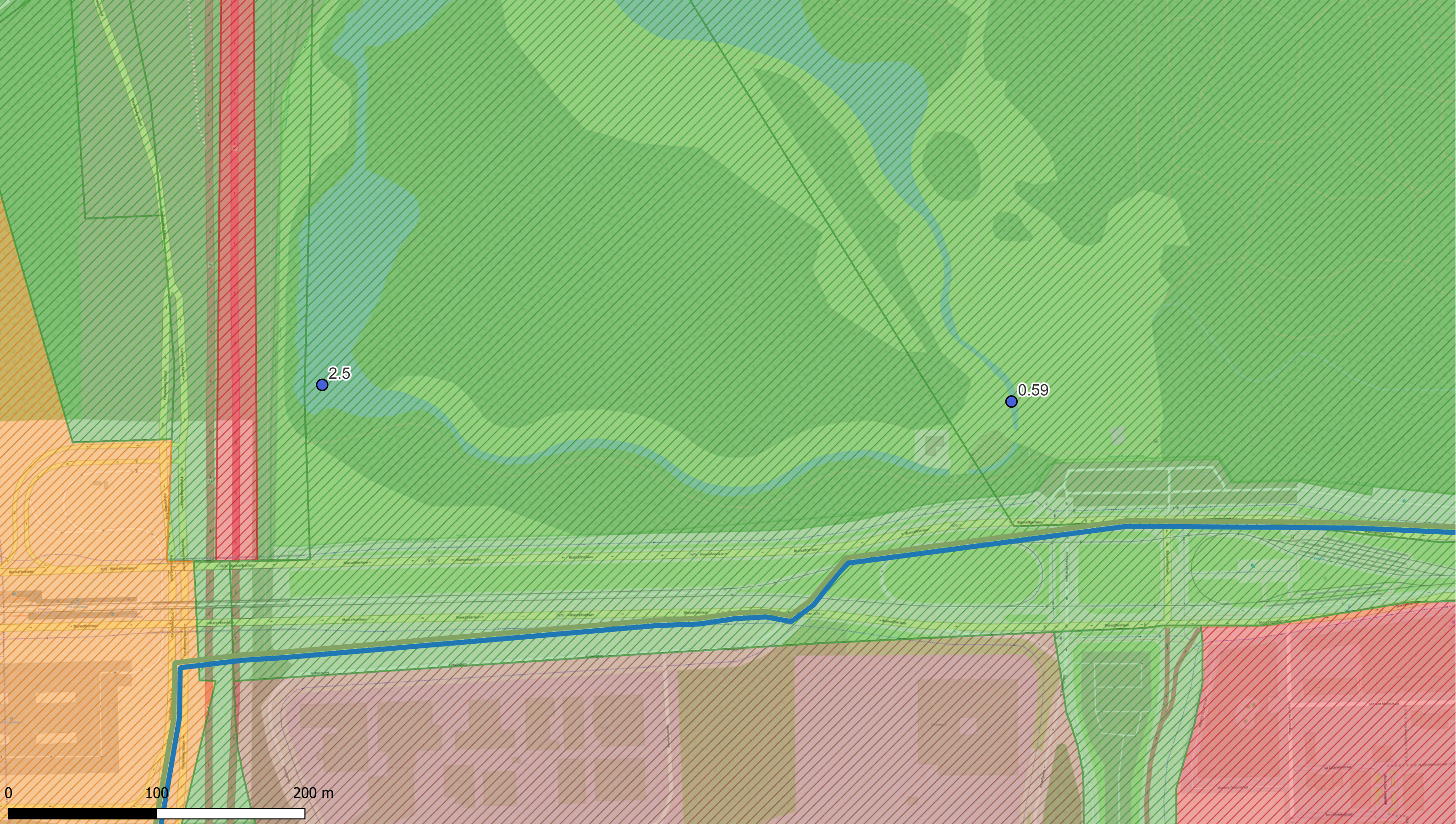
Data range:  
 01/01/2017 - 1/11/2023

Titel: Beschrijvend bodemonderzoek - 3M site en omgeving.

Beschrijving:  
 Concentraties in het vaste deel van sediment - µg/kg ds  
 Som PFAS Kwantitatief

© OpenStreetMap-contributors





**Deelzones projectgebied**

- ▬ 3M-site
- ▬ Industriezone
- ▬ Natuurgebieden
- ▬ Gebied ten zuiden van E34
- ▬ Linkeroever
- ▬ Rechteroever

**Landuse**

- ▨ Type I - Natural
- ▨ Type II - Agricultural
- ▨ Type III - Urban
- ▨ Type IV - Recreational
- ▨ Type V - Industrial

**Som PFAS Kwantitatief**

- <8 (RW)
- 8 - 10
- 10 - 25
- 25 - 50
- 50 - 75
- 75 - 100
- 100 - 500
- > 500



**ERM N.V.**

Kantersteen 47  
1000 Brussel  
Tel.: +32 2 550 02 80  
Fax.: +32 2 287 36 79



Schaal:

1:2337,64

Figuur

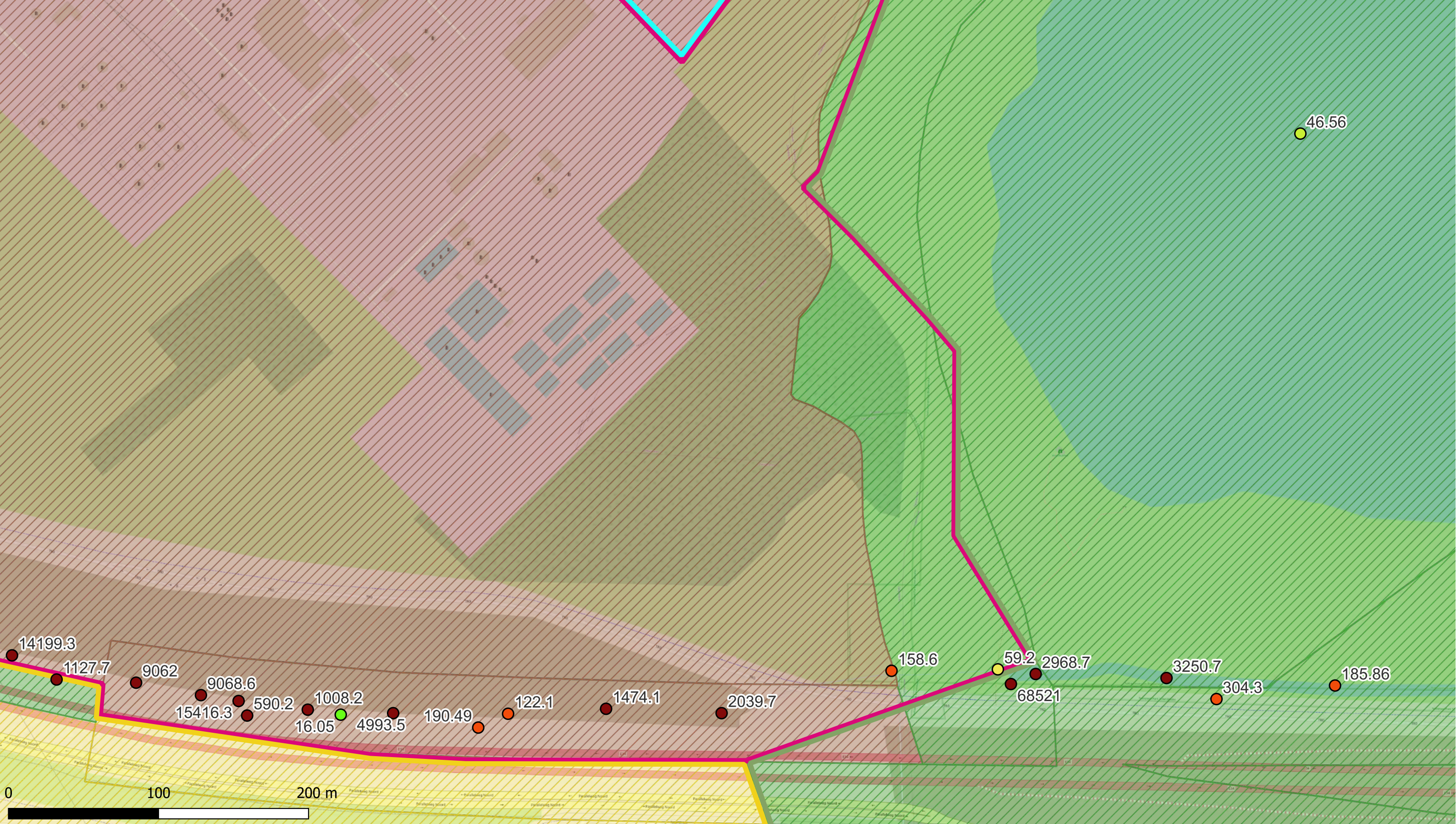
Titel: Beschrijvend bodemonderzoek - 3M site en omgeving.

Beschrijving:  
Concentraties in het vaste deel van sediment - µg/kg ds  
Som PFAS Kwantitatief

Data range:  
01/01/2017 - 1/11/2023

© OpenStreetMap-contributors





**Deelzones projectgebied**

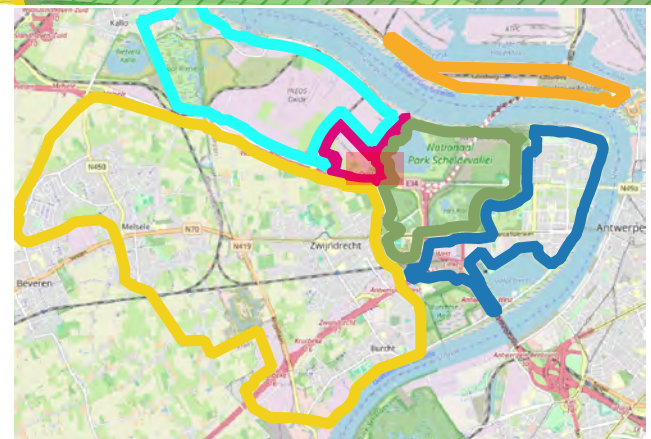
- ▬ 3M-site
- ▬ Industriezone
- ▬ Natuurgebieden
- ▬ Gebied ten zuiden van E34
- ▬ Linkeroever
- ▬ Rechteroever

**Landuse**

- ▨ Type I - Natural
- ▨ Type II - Agricultural
- ▨ Type III - Urban
- ▨ Type IV - Recreational
- ▨ Type V - Industrial

**Som PFAS Kwantitatief**

- <8 (RW)
- 8 - 10
- 10 - 25
- 25 - 50
- 50 - 75
- 75 - 100
- 100 - 500
- > 500



**ERM N.V.**  
 Kantersteen 47  
 1000 Brussel  
 Tel.: +32 2 550 02 80  
 Fax.: +32 2 287 36 79



Schaal:  
 1:2309,69

Figuur

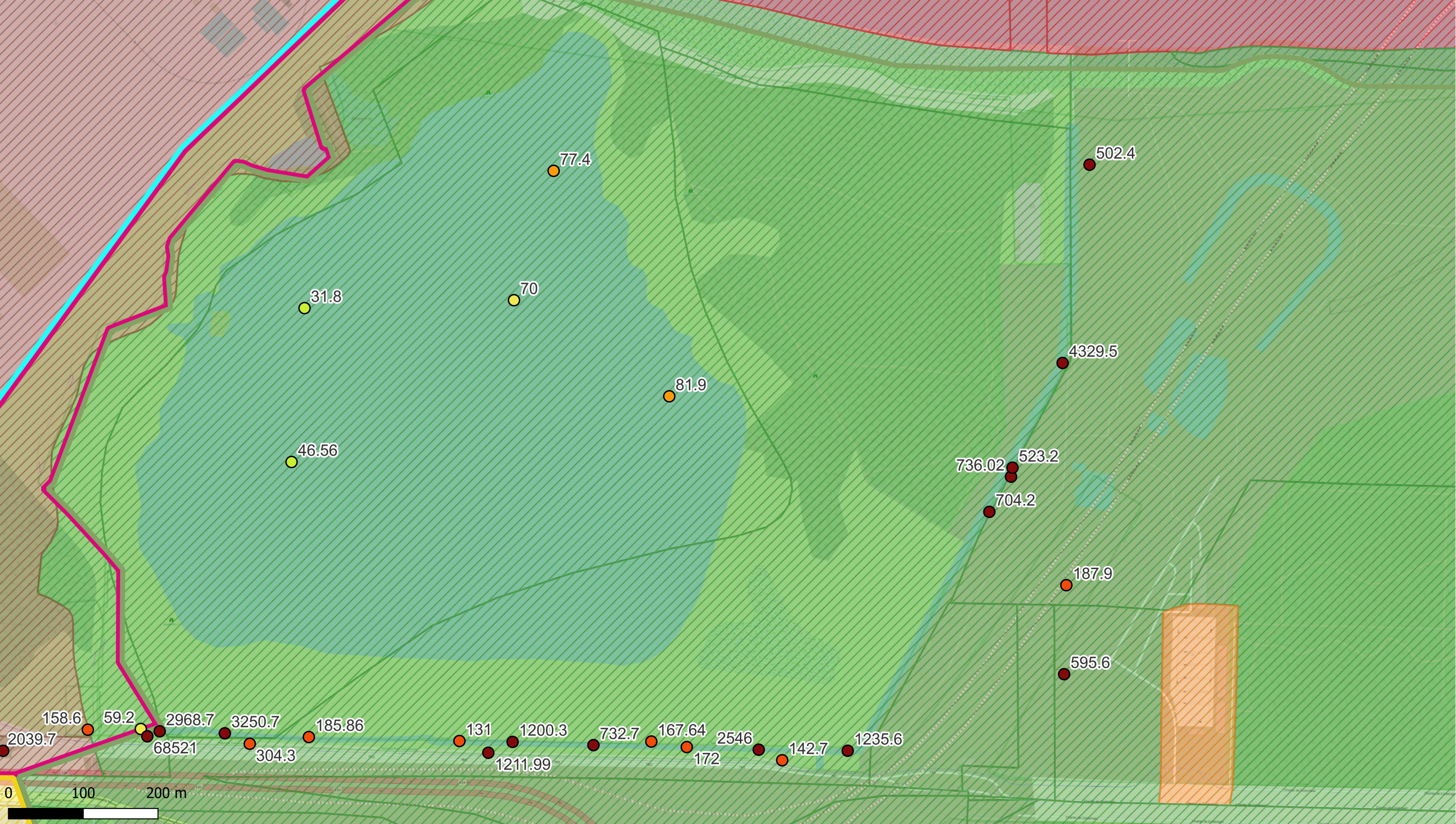
Data range:  
 01/01/2017 - 1/11/2023

Titel: Beschrijvend bodemonderzoek - 3M site en omgeving.

Beschrijving:  
 Concentraties in het vaste deel van sediment - µg/kg ds  
 Som PFAS Kwantitatief

© OpenStreetMap-contributors

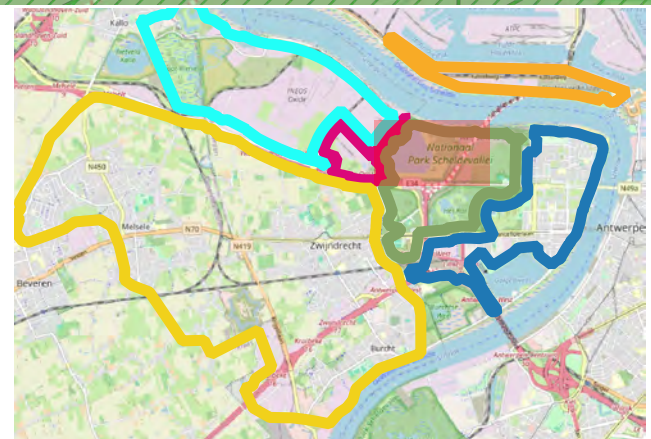




- Deelzones projectgebied**
- █ 3M-site
  - █ Industriezone
  - █ Natuurgebieden
  - █ Gebied ten zuiden van E34
  - █ Linkeroever
  - █ Rechteroever

- Landuse**
- ▨ Type I - Natural
  - ▨ Type II - Agricultural
  - ▨ Type III - Urban
  - ▨ Type IV - Recreational
  - ▨ Type V - Industrial

- Som PFAS Kwantitatief**
- <8 (RW)
  - 8 - 10
  - 10 - 25
  - 25 - 50
  - 50 - 75
  - 75 - 100
  - 100 - 500
  - > 500



**ERM N.V.**  
 Kantersteen 47  
 1000 Brussel  
 Tel.: +32 2 550 02 80  
 Fax.: +32 2 287 36 79



Schaal:  
**1:4634,59**

Figuur

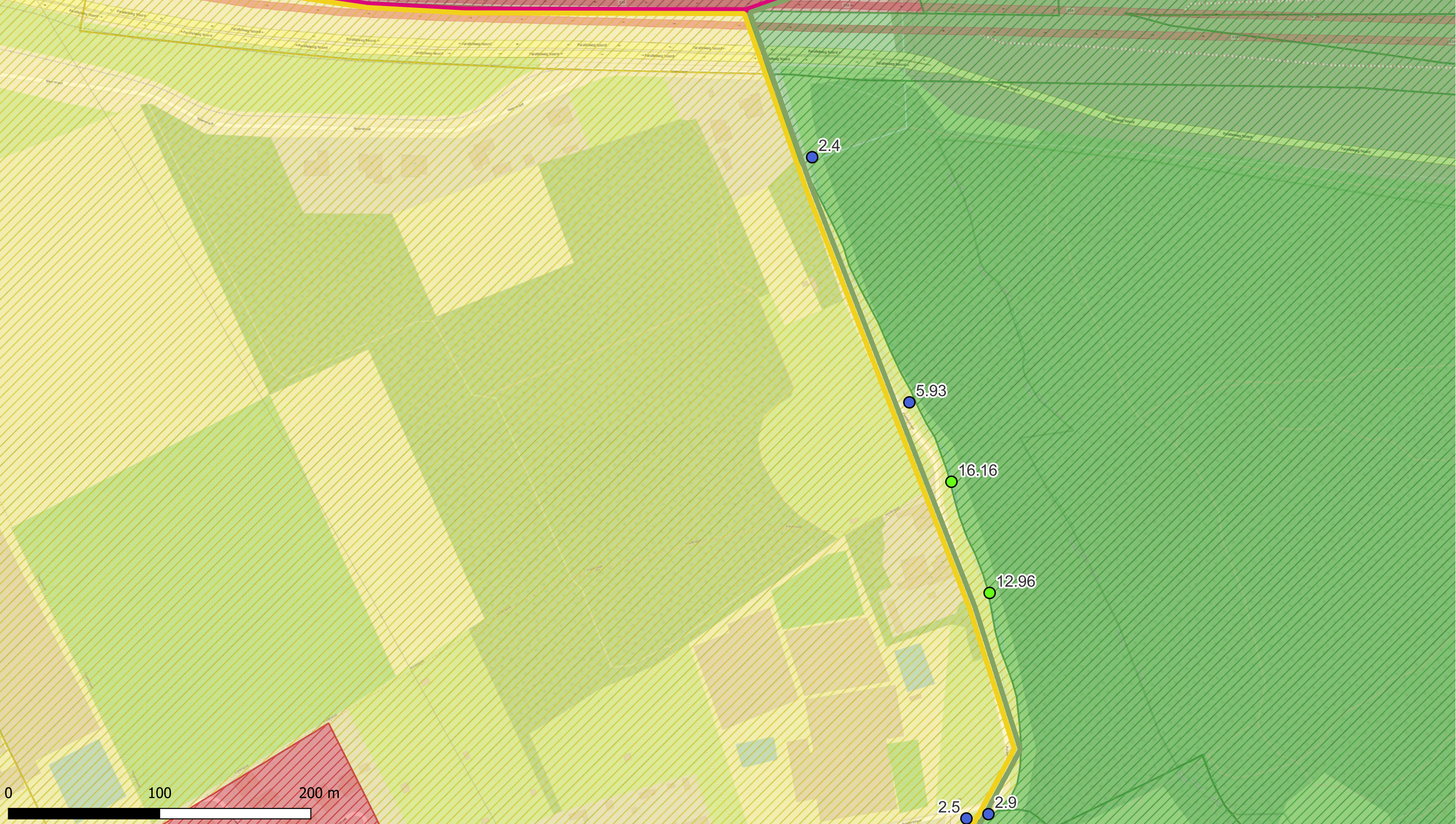
Data range:  
 01/01/2017 - 1/11/2023

Titel: Beschrijvend bodemonderzoek - 3M site en omgeving.

Beschrijving:  
 Concentraties in het vaste deel van sediment - µg/kg ds  
 Som PFAS Kwantitatief

© OpenStreetMap-contributors





Deelzones projectgebied

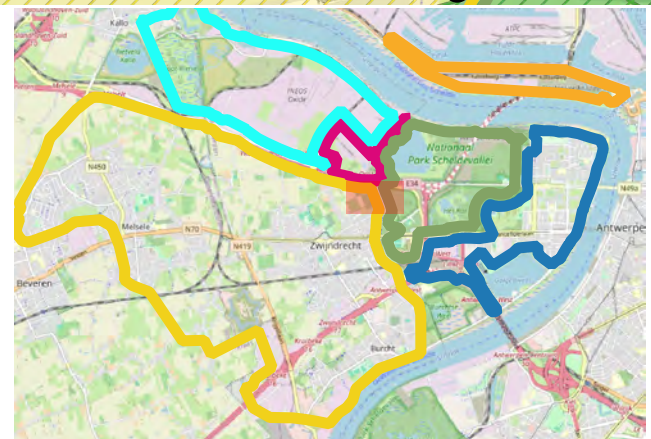
- █ 3M-site
- █ Industriezone
- █ Natuurgebieden
- █ Gebied ten zuiden van E34
- █ Linkeroever
- █ Rechteroever

Landuse

- ▨ Type I - Natural
- ▨ Type II - Agricultural
- ▨ Type III - Urban
- ▨ Type IV - Recreational
- ▨ Type V - Industrial

Som PFAS Kwantitatief

- <8 (RW)
- 8 - 10
- 10 - 25
- 25 - 50
- 50 - 75
- 75 - 100
- 100 - 500
- > 500



ERM N.V.

Kantersteen 47  
1000 Brussel  
Tel.: +32 2 550 02 80  
Fax.: +32 2 287 36 79



Schaal:

1:2292,28

Figuur

Titel: Beschrijvend bodemonderzoek - 3M site en omgeving.

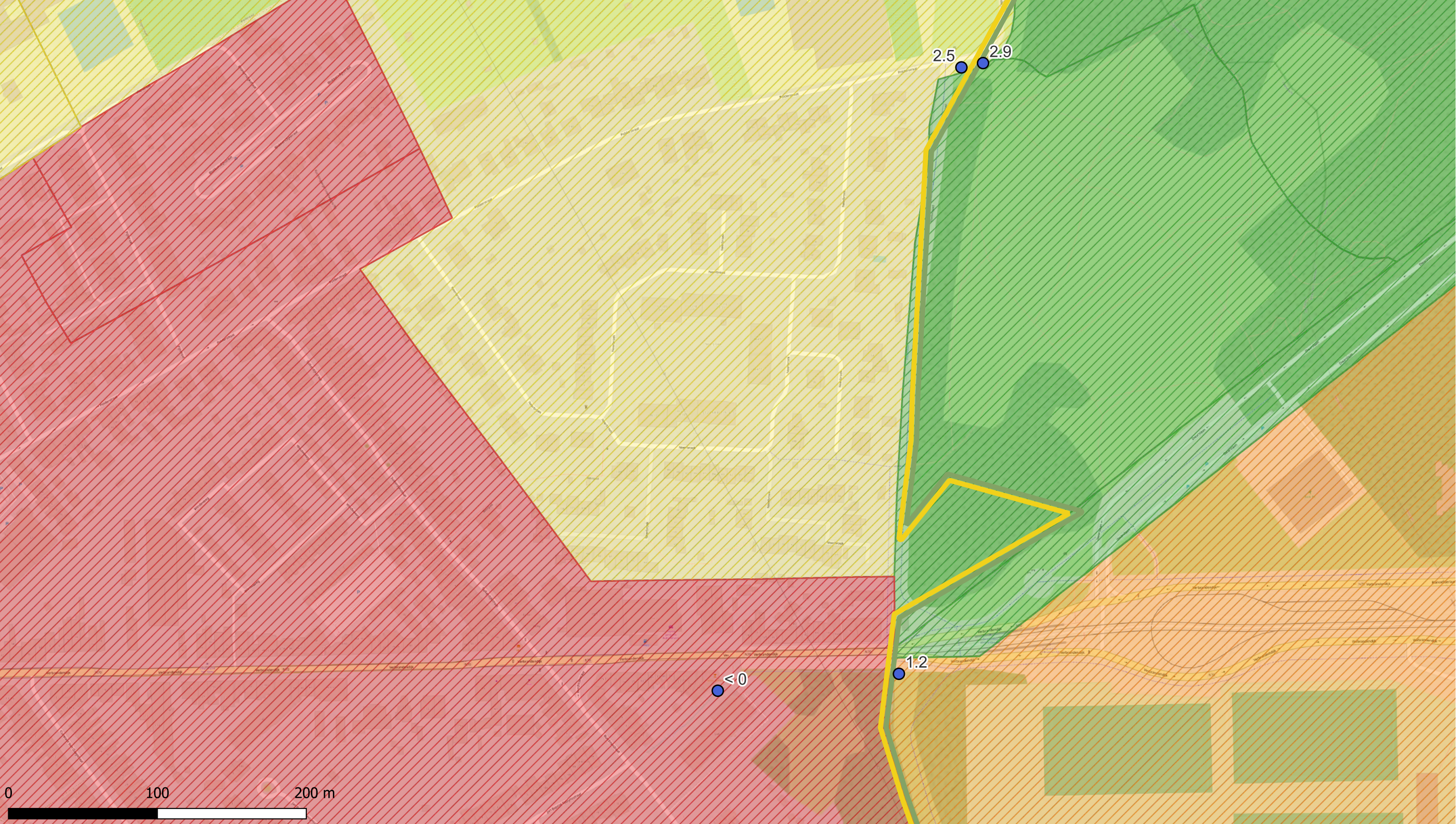
Beschrijving:  
Concentraties in het vaste deel van sediment - µg/kg ds  
Som PFAS Kwantitatief

Data range:

01/01/2017 - 1/11/2023

© OpenStreetMap-contributors





Deelzones projectgebied

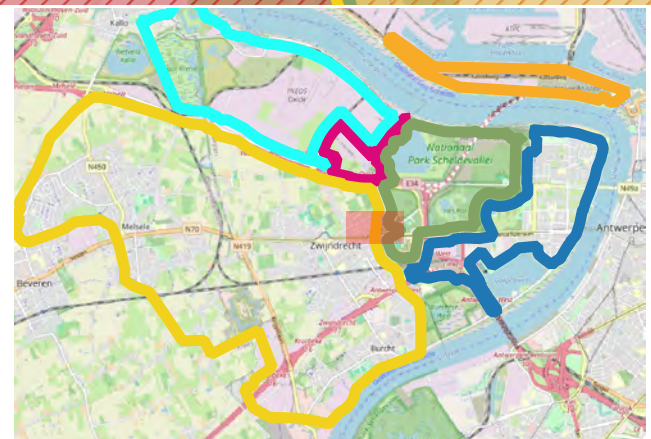
- 3M-site
- Industriezone
- Natuurgebieden
- Gebied ten zuiden van E34
- Linkeroever
- Rechteroever

Landuse

- Type I - Natural
- Type II - Agricultural
- Type III - Urban
- Type IV - Recreational
- Type V - Industrial

Som PFAS Kwantitatief

- <math>< 8</math> (RW)
- 8 - 10
- 10 - 25
- 25 - 50
- 50 - 75
- 75 - 100
- 100 - 500
- > 500



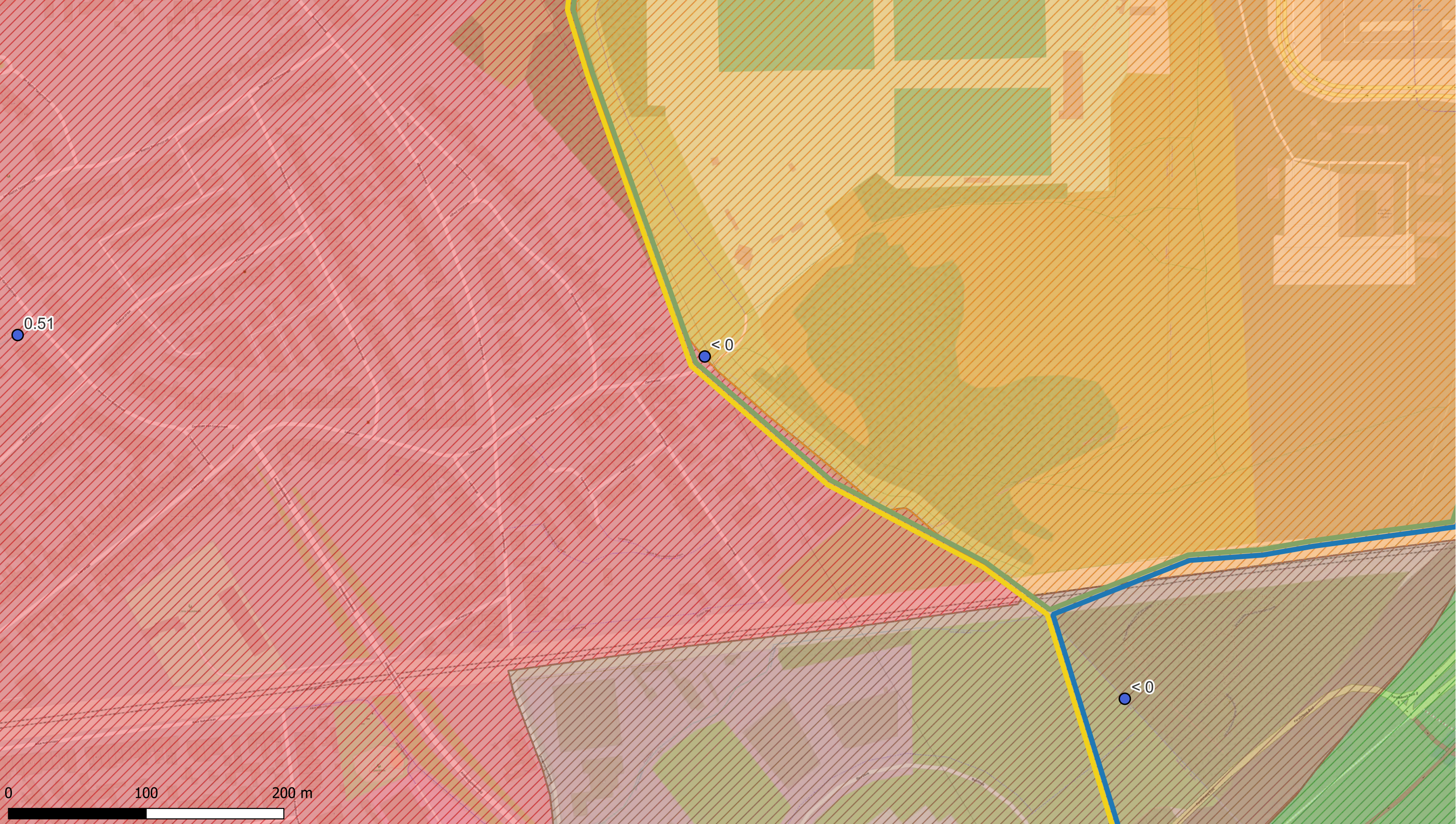
ERM N.V.  
 Kantersteen 47  
 1000 Brussel  
 Tel.: +32 2 550 02 80  
 Fax.: +32 2 287 36 79



Schaal:  
 1:2327,27  
 Figuur  
 Data range:  
 01/01/2017 - 1/11/2023

Titel: Beschrijvend bodemonderzoek - 3M site en omgeving.  
 Beschrijving:  
 Concentraties in het vaste deel van sediment -  $\mu\text{g}/\text{kg ds}$   
 Som PFAS Kwantitatief  
 © OpenStreetMap-contributors





Deelzones projectgebied

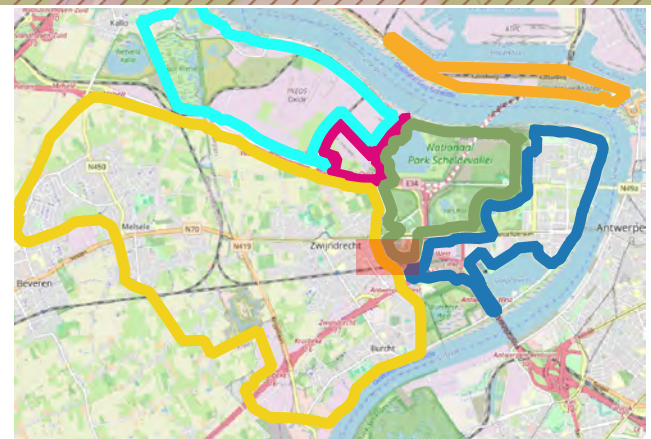
- ▬ 3M-site
- ▬ Industriezone
- ▬ Natuurgebieden
- ▬ Gebied ten zuiden van E34
- ▬ Linkeroever
- ▬ Rechteroever

Landuse

- ▨ Type I - Natural
- ▨ Type II - Agricultural
- ▨ Type III - Urban
- ▨ Type IV - Recreational
- ▨ Type V - Industrial

Som PFAS Kwantitatief

- <8 (RW)
- 8 - 10
- 10 - 25
- 25 - 50
- 50 - 75
- 75 - 100
- 100 - 500
- > 500



ERM N.V.  
 Kantersteen 47  
 1000 Brussel  
 Tel.: +32 2 550 02 80  
 Fax.: +32 2 287 36 79



Schaal: 1:2516,86

Figuur

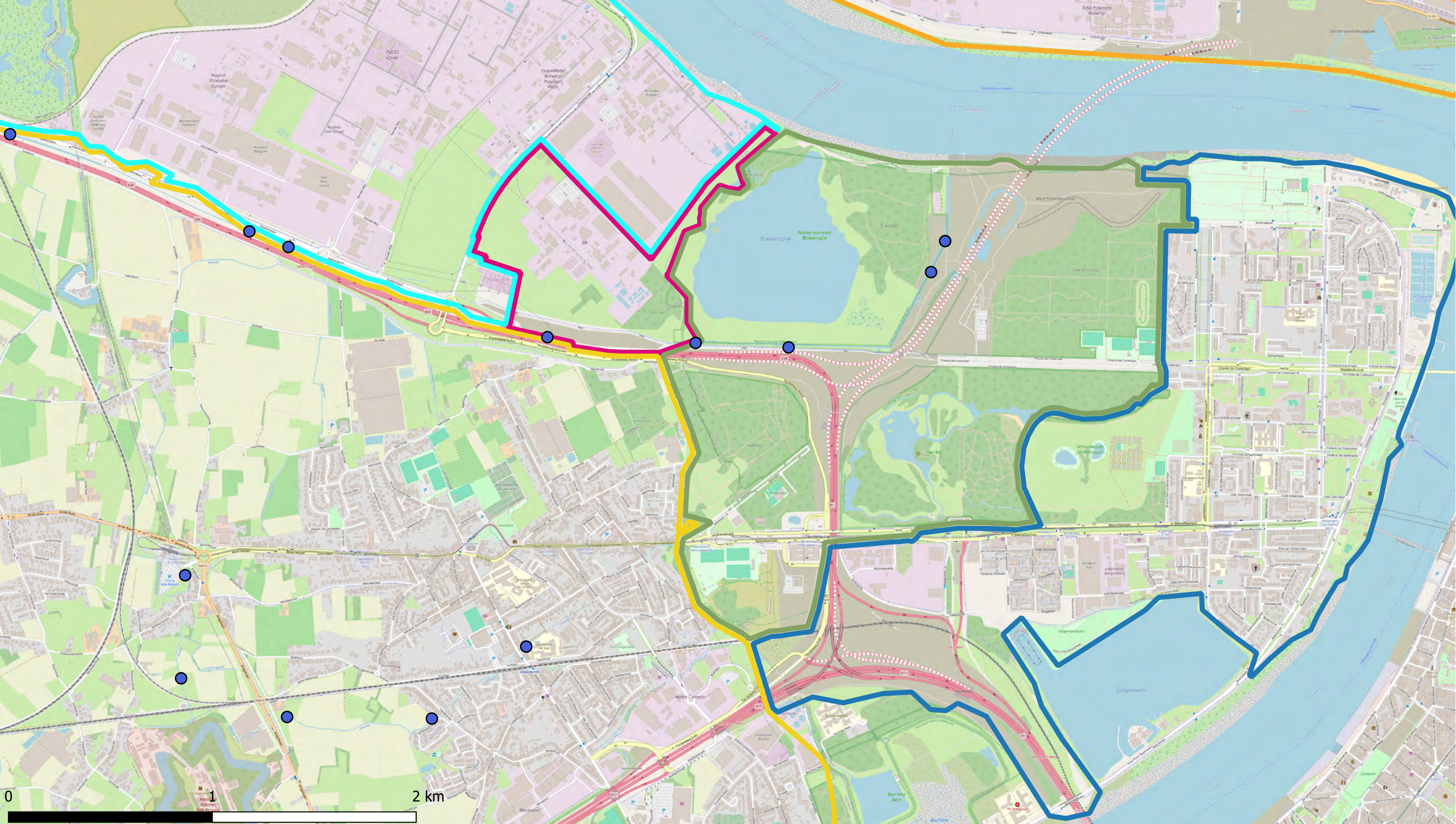
Data range: 01/01/2017 - 1/11/2023

Titel: Beschrijvend bodemonderzoek - 3M site en omgeving.

Beschrijving: Concentraties in het vaste deel van sediment - µg/kg ds Som PFAS Kwantitatief

© OpenStreetMap-contributors





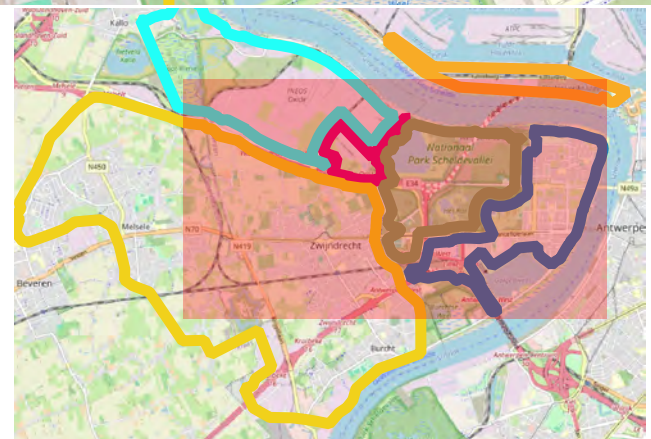
Deelzones projectgebied

- 3M-site
- Industriezone
- Natuurgebieden
- Gebied ten zuiden van E34
- Linkeroever
- Rechteroever

TFA

- < DL
- > DL

0 1 2 km



ERM N.V.  
 Kantersteen 47  
 1000 Brussel  
 Tel.: +32 2 550 02 80  
 Fax.: +32 2 287 36 79



Schaal:  
 1:17000

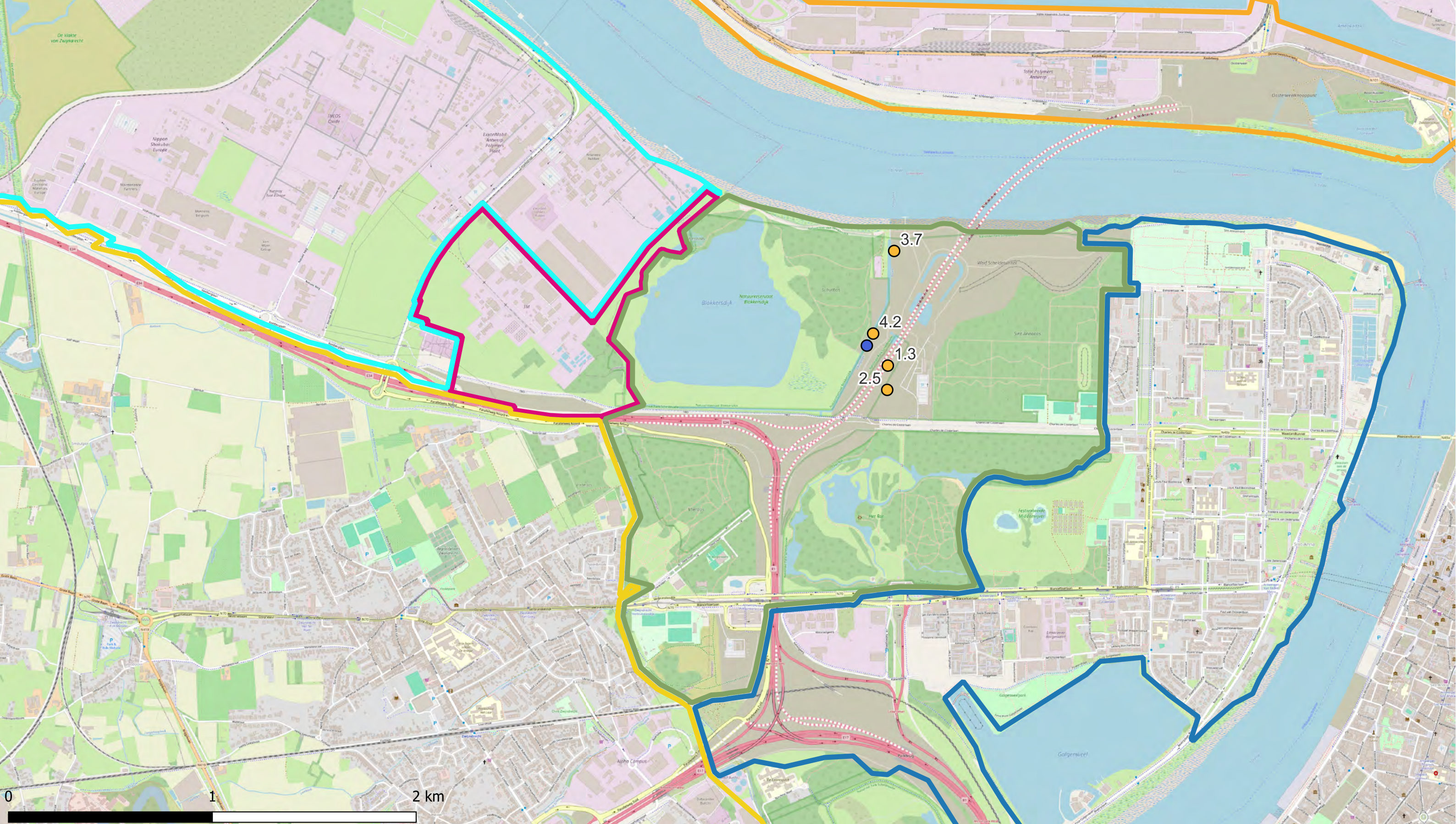
Figuur

Data range:  
 01/01/2017 - 1/11/2023

Titel: Beschrijvend bodemonderzoek - 3M site en omgeving.

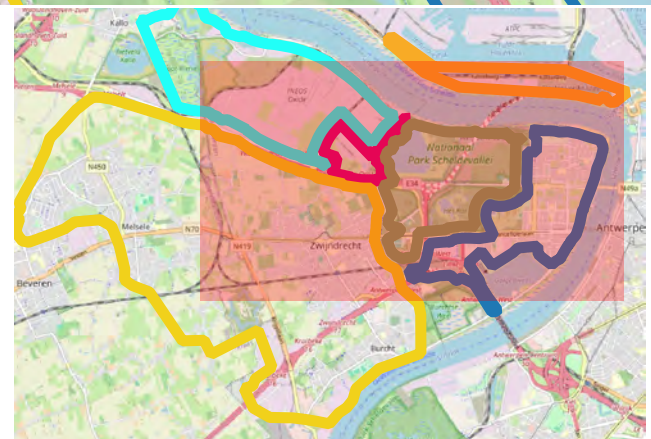
Beschrijving:  
 Concentraties in het vaste deel van de sediment - µg/kg ds  
 TFA  
 © OpenStreetMap-contributors





- Deelzones projectgebied**
- 3M-site
  - Industriezone
  - Natuurgebieden
  - Gebied ten zuiden van E34
  - Linkeroever
  - Rechteroever

- PFPra**
- < DL
  - > DL



**ERM N.V.**  
 Kantersteen 47  
 1000 Brussel  
 Tel.: +32 2 550 02 80  
 Fax: +32 2 287 36 79



Schaal:  
**1:17000**

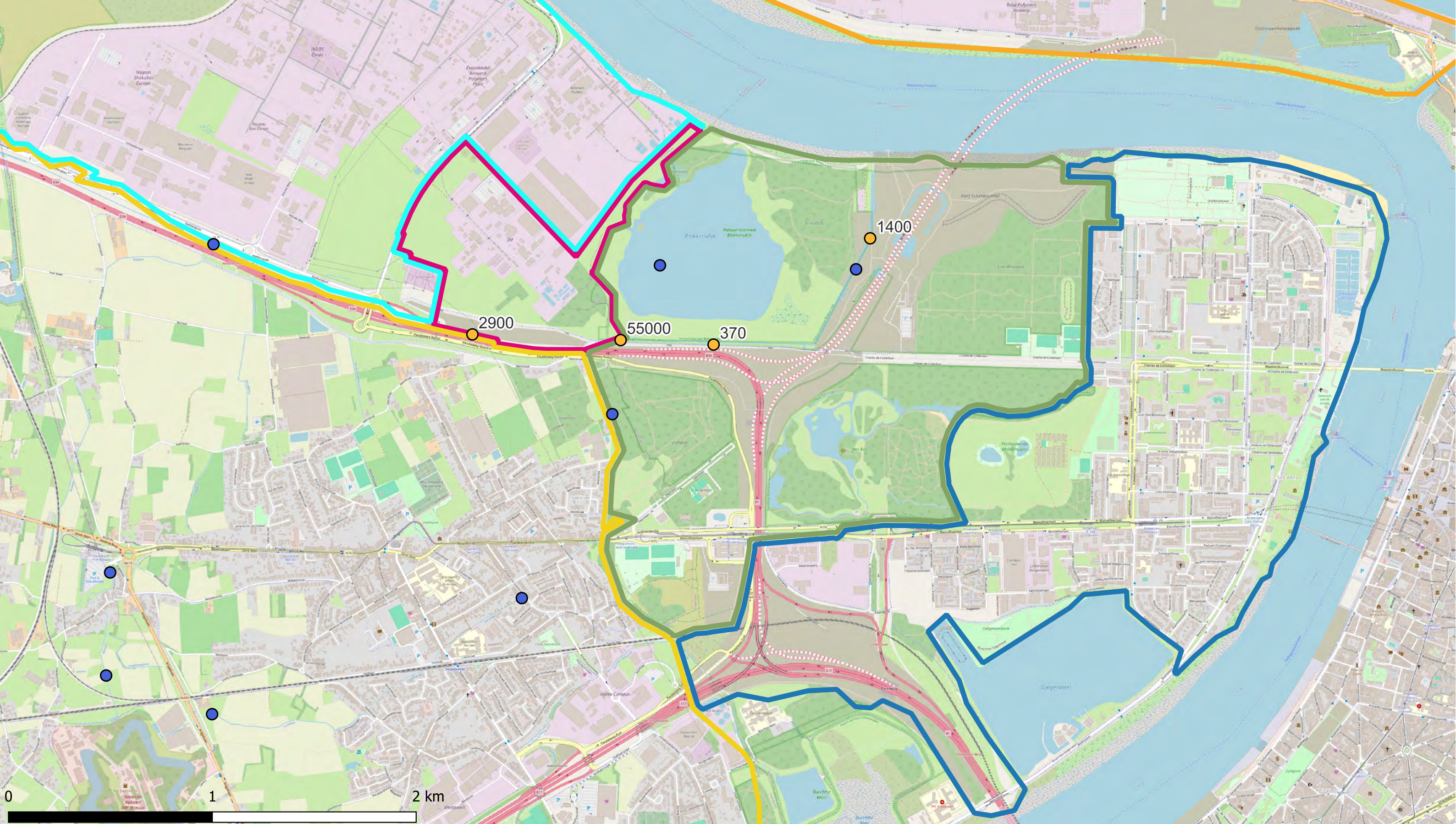
Figuur

Data range:  
 01/01/2017 - 1/11/2023

Titel: Beschrijvend bodemonderzoek - 3M site en omgeving.

Beschrijving:  
 Concentraties in het vaste deel van de sediment - µg/kg ds  
 PFPra  
 © OpenStreetMap-contributors



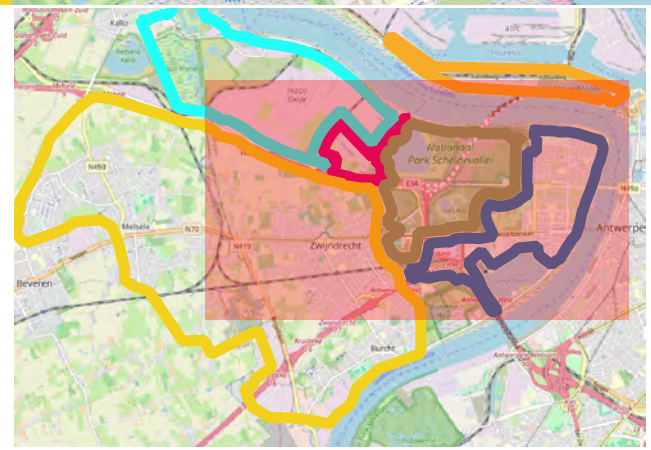
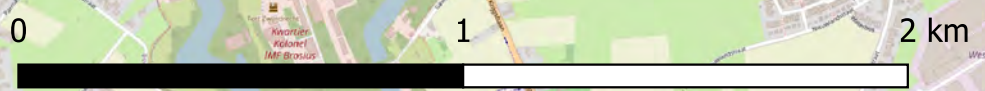


Deelzones projectgebied

- 3M-site
- Industriezone
- Natuurgebieden
- Gebied ten zuiden van E34
- Linkeroever
- Rechteroever

EOF

- < DL
- > DL



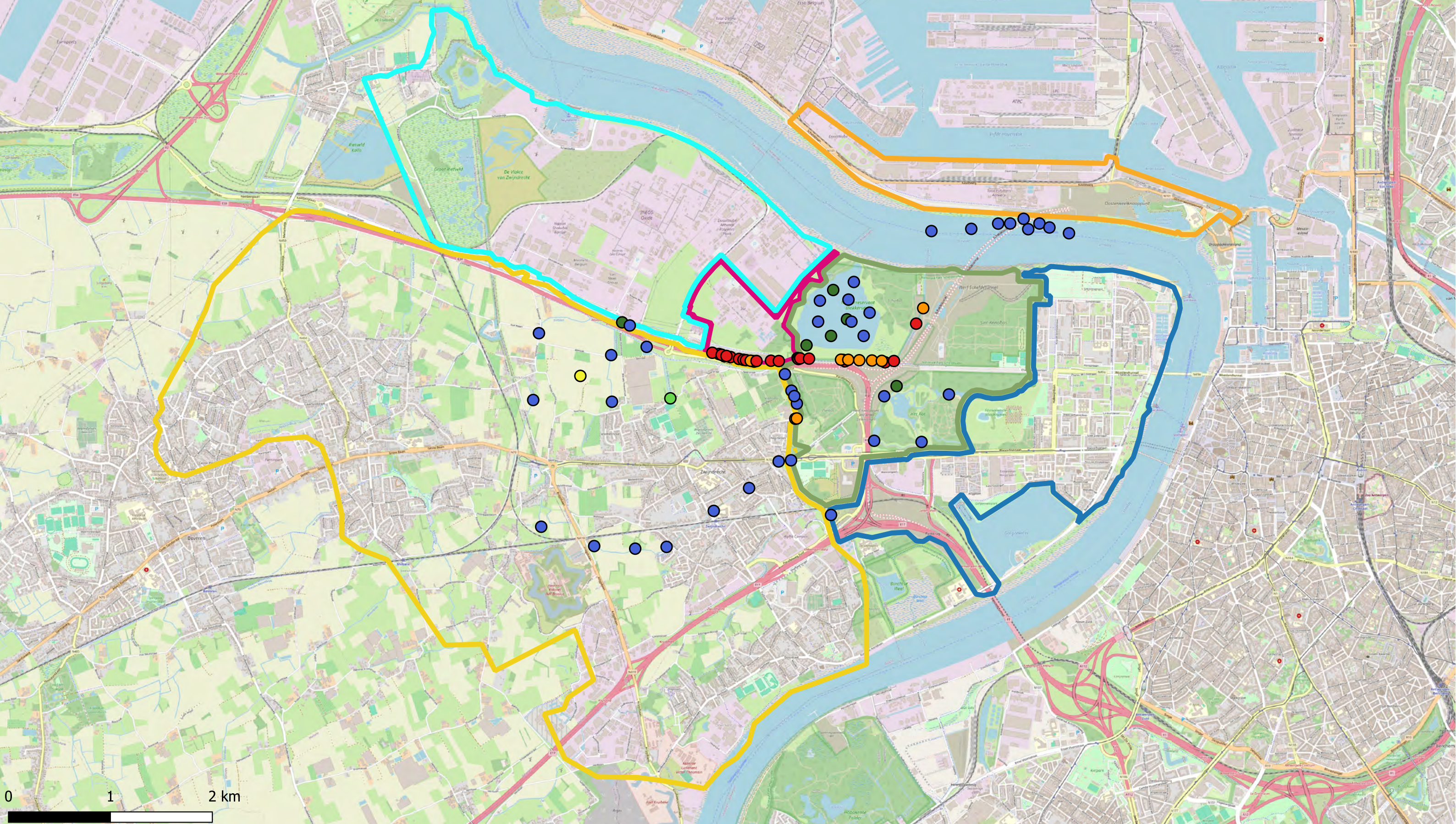
ERM N.V.  
 Kantersteen 47  
 1000 Brussel  
 Tel.: +32 2 550 02 80  
 Fax.: +32 2 287 36 79



Schaal: 1:17000  
 Figuur  
 Data range: 01/01/2017 - 1/11/2023

Titel: Beschrijvend bodemonderzoek - 3M site en omgeving.  
 Beschrijving: Concentraties in het vaste deel van de sediment - µg/kg ds EOF  
 © OpenStreetMap-contributors



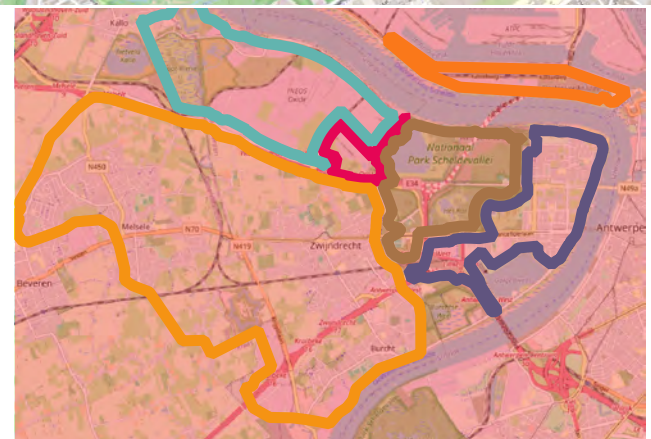


**Deelzones projectgebied**

- █ 3M-site
- █ Industriezone
- █ Natuurgebieden
- █ Gebied ten zuiden van E34
- █ Linkeroever
- █ Rechteroever

**PFOS**

- <3 (RW)
- 3.0 - 3.8 (BSN I, II, III)
- 3,8 - 13.5 (Triggerwaarden)
- 13,5 - 18 (BSN III)
- 18 - 110 (BSN IV,V)
- >110



ERM N.V.

Kantersteen 47  
1000 Brussel  
Tel.: +32 2 550 02 80  
Fax: +32 2 287 36 79



Schaal: 1:34000

Figuur

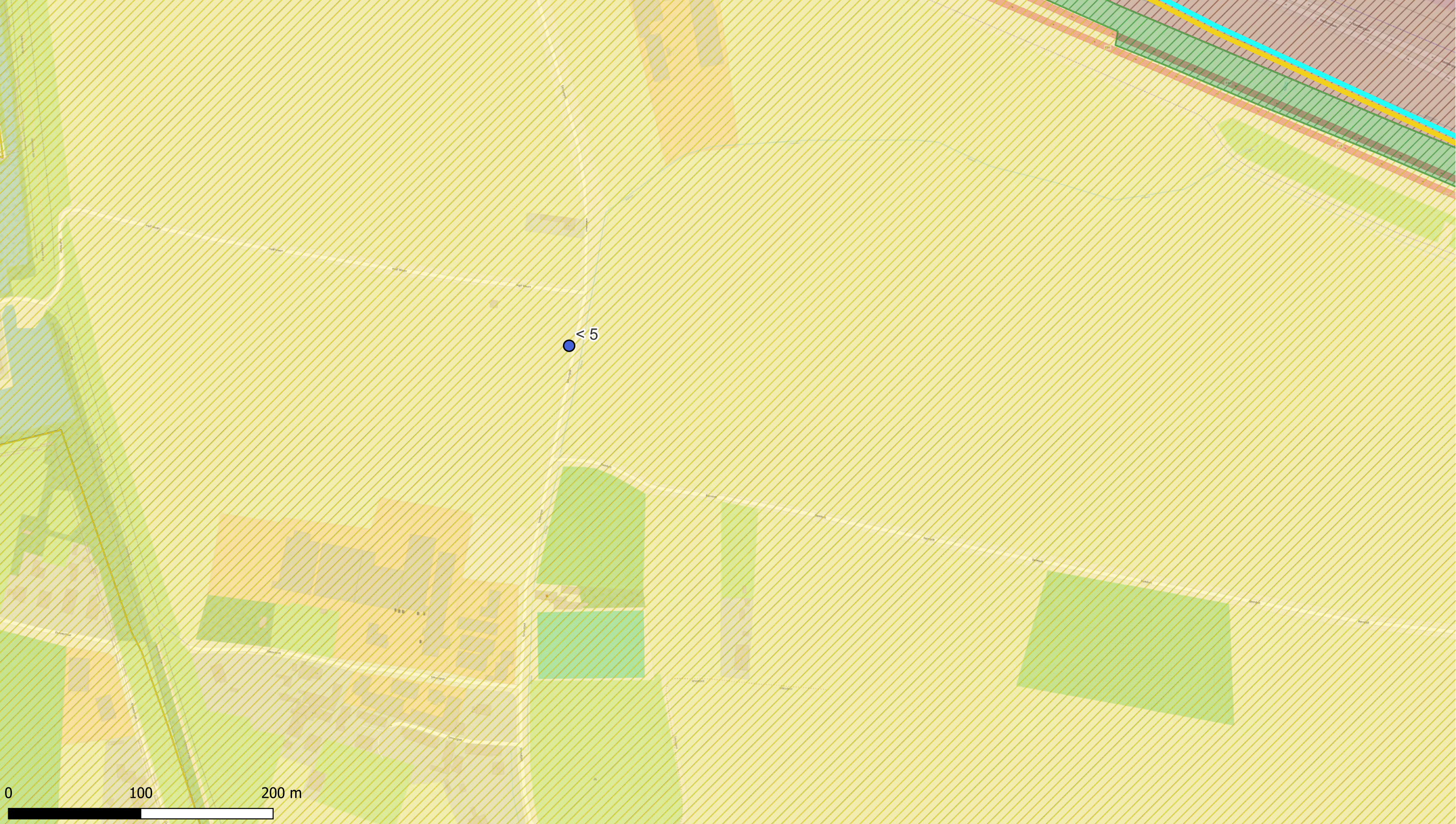
Data range: 01/01/2017 - 1/11/2023

Titel: Beschrijvend bodemonderzoek - 3M site en omgeving.

Beschrijving:  
Concentraties in het vaste deel van de waterbodem - µg/kg ds  
PFOS

© OpenStreetMap-contributors





**Deelzones projectgebied**

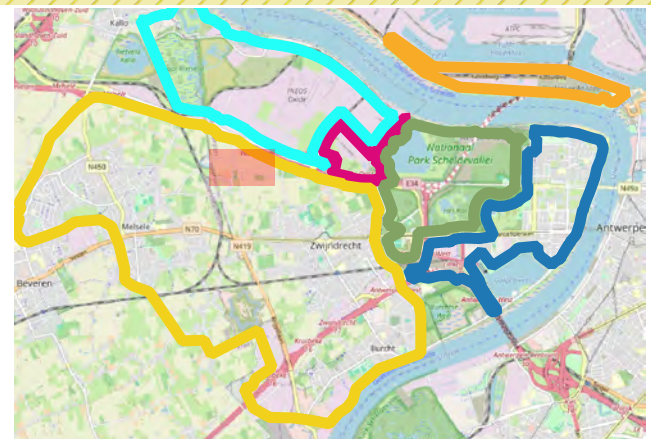
- ▬ 3M-site
- ▬ Industriezone
- ▬ Natuurgebieden
- ▬ Gebied ten zuiden van E34
- ▬ Linkeroever
- ▬ Rechteroever

**Landuse**

- ▨ Type I - Natural
- ▨ Type II - Agricultural
- ▨ Type III - Urban
- ▨ Type IV - Recreational
- ▨ Type V - Industrial

**PFOS**

- <math>< 3</math> (RW)
- 3.0 - 3.8 (BSN I, II, III)
- 3,8 - 13.5 (Triggerwaarden)
- 13,5 - 18 (BSN III)
- 18 - 110 (BSN IV,V )
- >110



**ERM N.V.**

Kantersteen 47  
1000 Brussel  
Tel.: +32 2 550 02 80  
Fax.:+32 2 287 36 79



Schaal:

1:2619,05

Figuur

Titel: Beschrijvend bodemonderzoek - 3M site en omgeving.

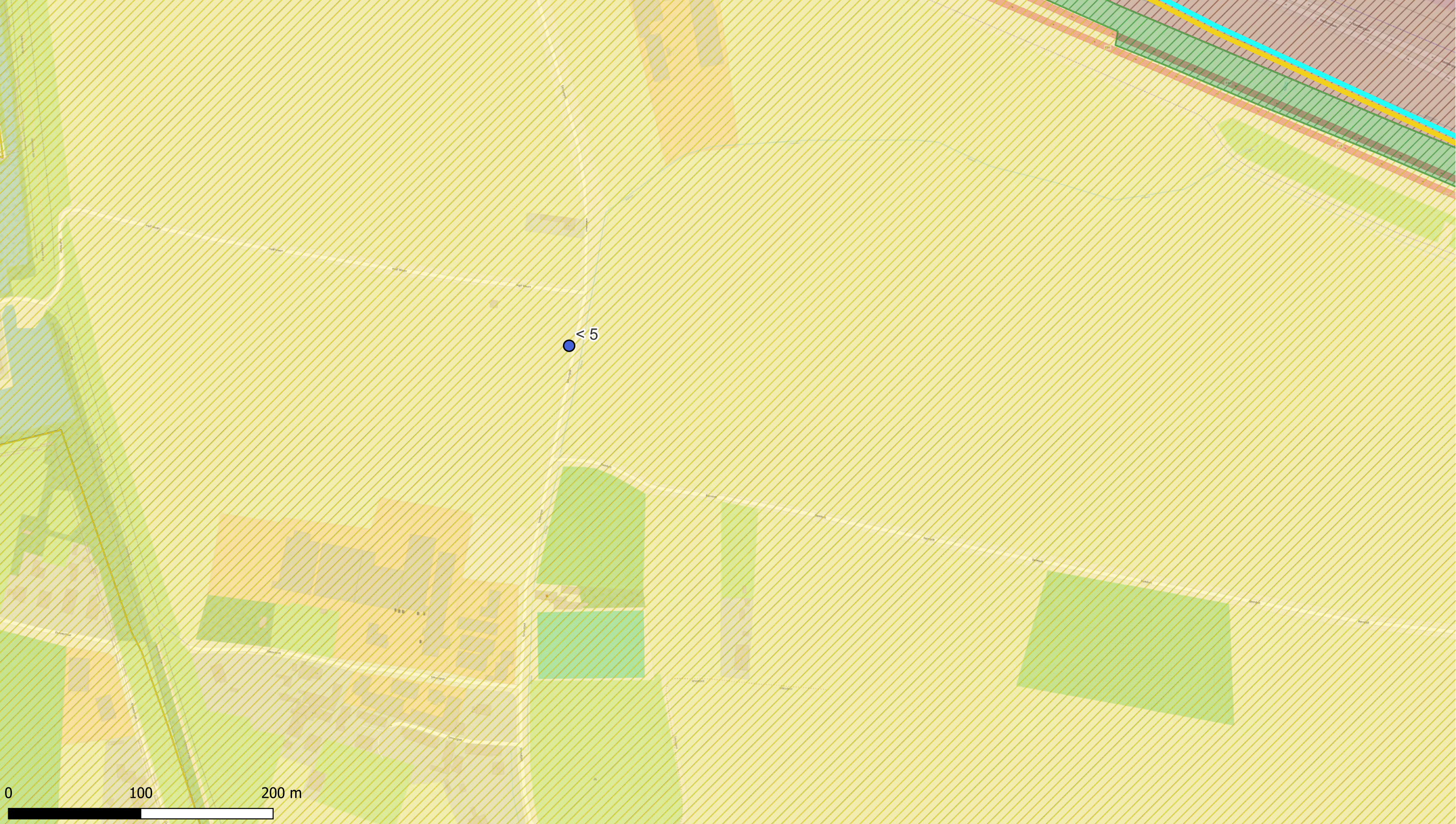
Beschrijving:  
Concentraties in het vaste deel van de waterbodem -  $\mu\text{g}/\text{kg ds}$  PFOS

Data range:

01/01/2017 - 1/11/2023

© OpenStreetMap-contributors





**Deelzones projectgebied**

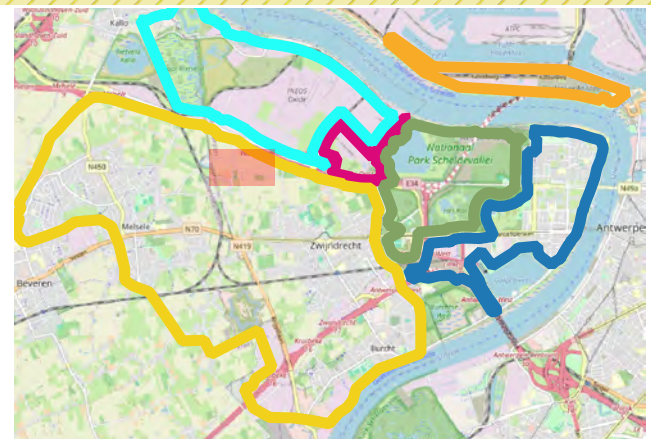
- ▬ 3M-site
- ▬ Industriezone
- ▬ Natuurgebieden
- ▬ Gebied ten zuiden van E34
- ▬ Linkeroever
- ▬ Rechteroever

**Landuse**

- ▨ Type I - Natural
- ▨ Type II - Agricultural
- ▨ Type III - Urban
- ▨ Type IV - Recreational
- ▨ Type V - Industrial

**PFOS**

- <math>< 3</math> (RW)
- 3.0 - 3.8 (BSN I, II, III)
- 3,8 - 13.5 (Triggerwaarden)
- 13,5 - 18 (BSN III)
- 18 - 110 (BSN IV,V )
- >110



**ERM N.V.**

Kantersteen 47  
1000 Brussel  
Tel.: +32 2 550 02 80  
Fax.:+32 2 287 36 79



Schaal:

1:2619,05

Figuur

Titel: Beschrijvend bodemonderzoek - 3M site en omgeving.

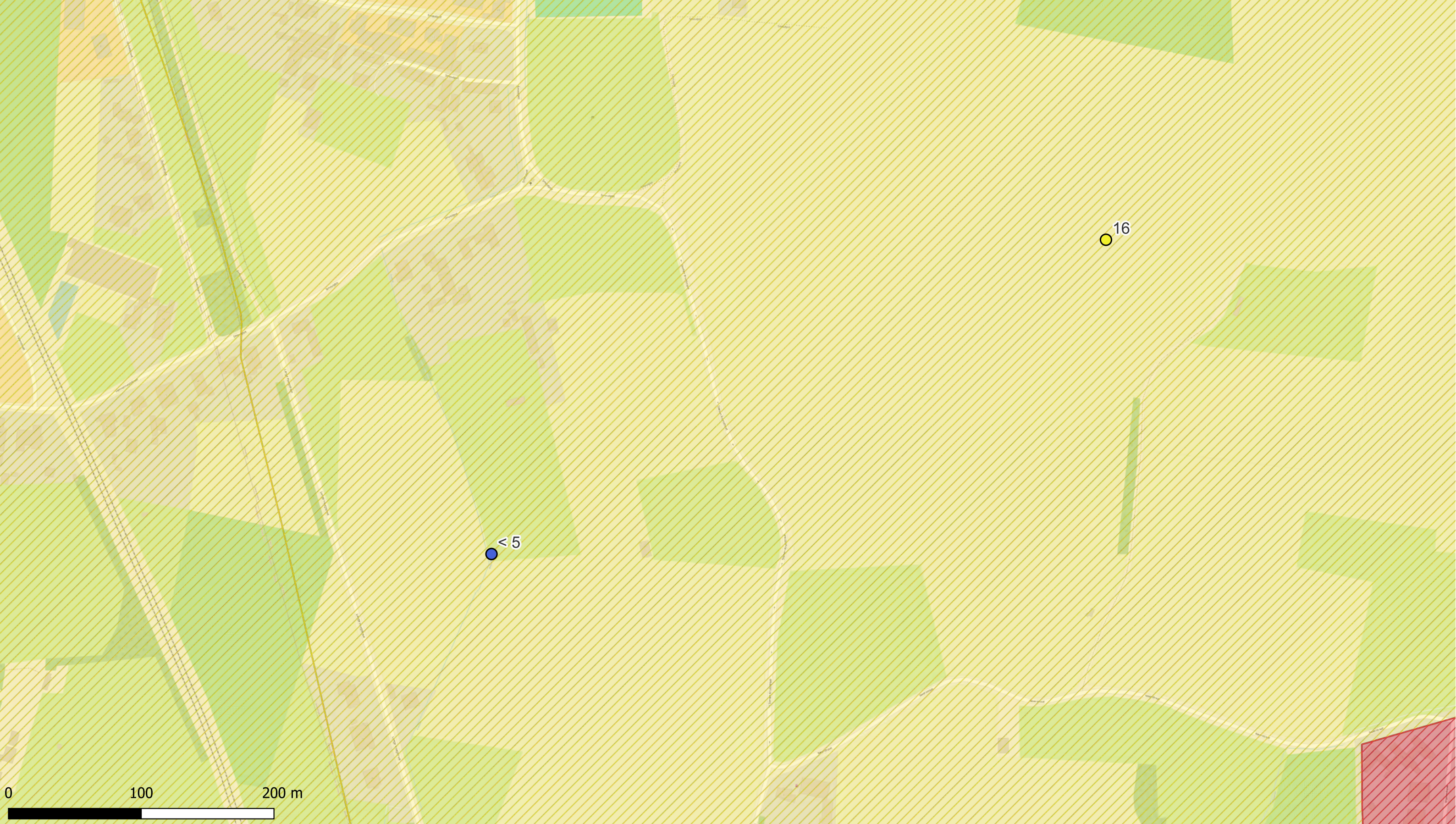
Beschrijving:  
Concentraties in het vaste deel van de waterbodem -  $\mu\text{g}/\text{kg ds}$  PFOS

Data range:

01/01/2017 - 1/11/2023

© OpenStreetMap-contributors





Deelzones projectgebied

- 3M-site
- Industriezone
- Natuurgebieden
- Gebied ten zuiden van E34
- Linkeroever
- Rechteroever

Landuse

- Type I - Natural
- Type II - Agricultural
- Type III - Urban
- Type IV - Recreational
- Type V - Industrial

PFOS

- <3 (RW)
- 3.0 - 3.8 (BSN I, II, III)
- 3,8 - 13.5 (Triggerwaarden)
- 13,5 - 18 (BSN III)
- 18 - 110 (BSN IV,V )
- >110



ERM N.V.  
 Kantersteen 47  
 1000 Brussel  
 Tel.: +32 2 550 02 80  
 Fax: +32 2 287 36 79



Schaal:  
1:2610,35

Figuur

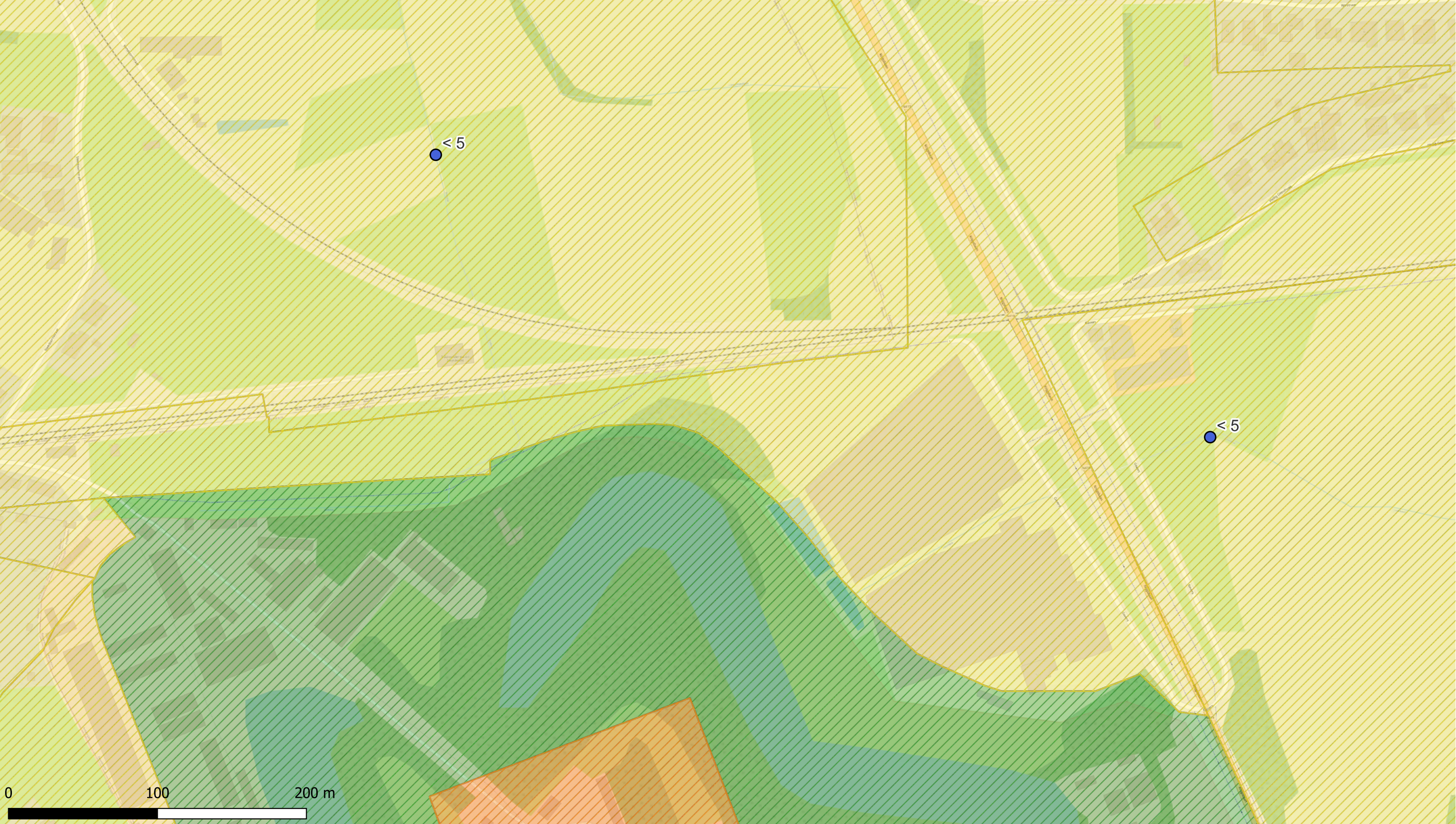
Data range:  
01/01/2017 - 1/11/2023

Titel: Beschrijvend bodemonderzoek - 3M site en omgeving.

Beschrijving:  
Concentraties in het vaste deel van de waterbodem - µg/kg ds  
PFOS

© OpenStreetMap-contributors





**Deelzones projectgebied**

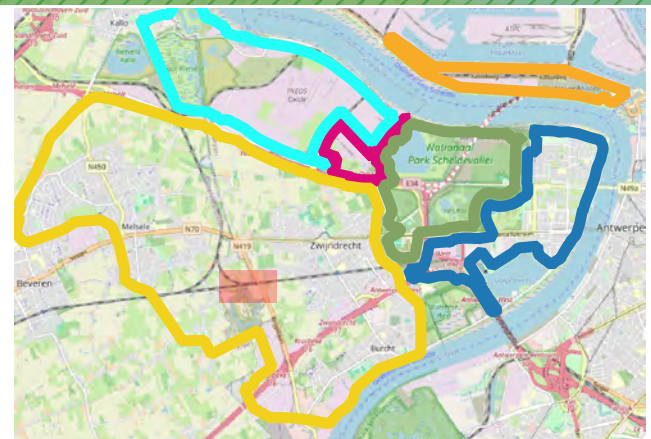
- ▬ 3M-site
- ▬ Industriezone
- ▬ Natuurgebieden
- ▬ Gebied ten zuiden van E34
- ▬ Linkeroever
- ▬ Rechteroever

**Landuse**

- ▨ Type I - Natural
- ▨ Type II - Agricultural
- ▨ Type III - Urban
- ▨ Type IV - Recreational
- ▨ Type V - Industrial

**PFOS**

- <3 (RW)
- 3.0 - 3.8 (BSN I, II, III)
- 3,8 - 13.5 (Triggerwaarden)
- 13,5 - 18 (BSN III)
- 18 - 110 (BSN IV,V )
- >110



**ERM N.V.**

Kantersteen 47  
1000 Brussel  
Tel.: +32 2 550 02 80  
Fax.:+32 2 287 36 79



Schaal:

1:2326,21

Figuur

Titel: Beschrijvend bodemonderzoek - 3M site en omgeving.

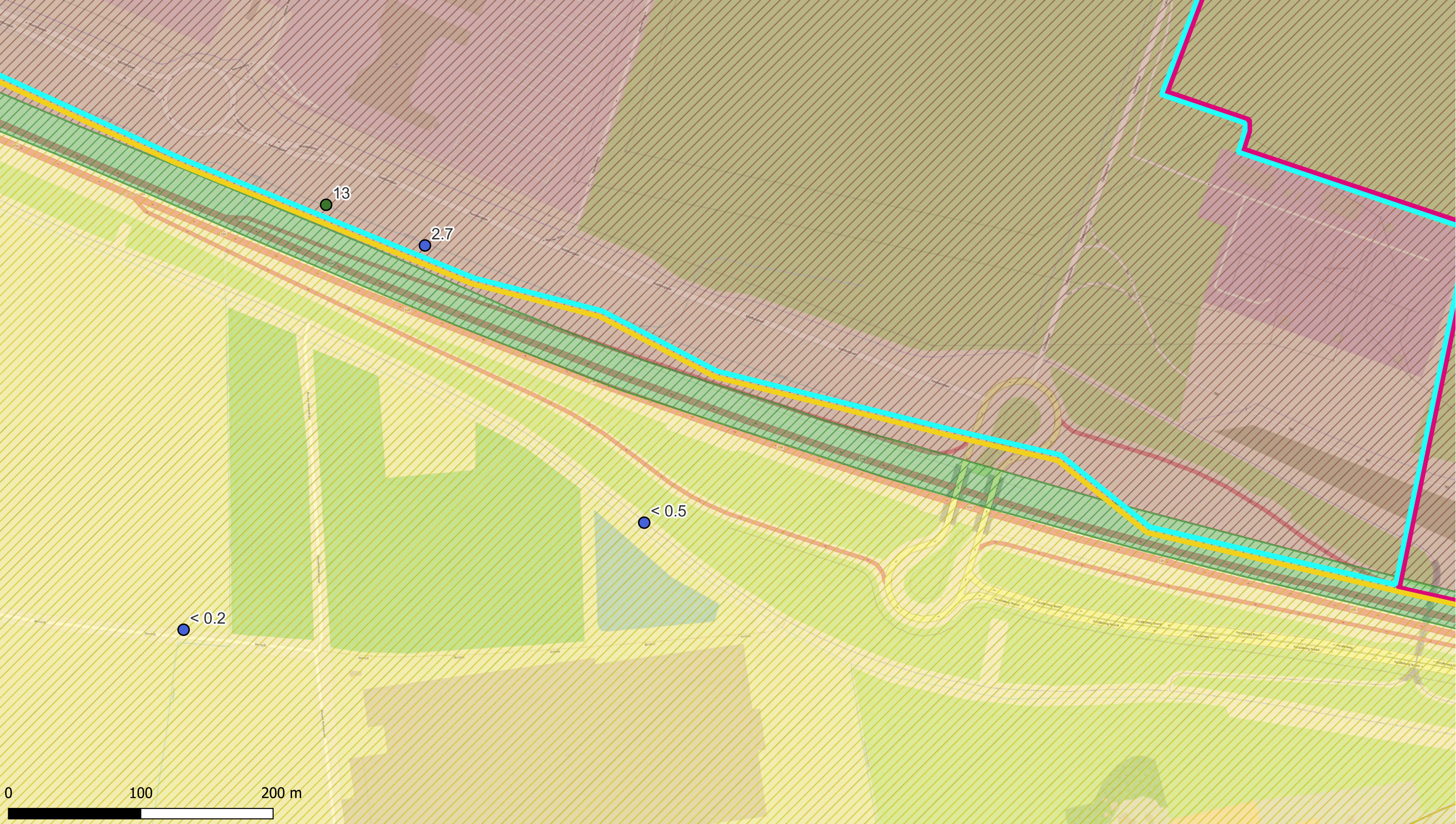
Beschrijving:  
Concentraties in het vaste deel van de waterbodem - µg/kg ds  
PFOS

Data range:

01/01/2017 - 1/11/2023

© OpenStreetMap-contributors





**Deelzones projectgebied**

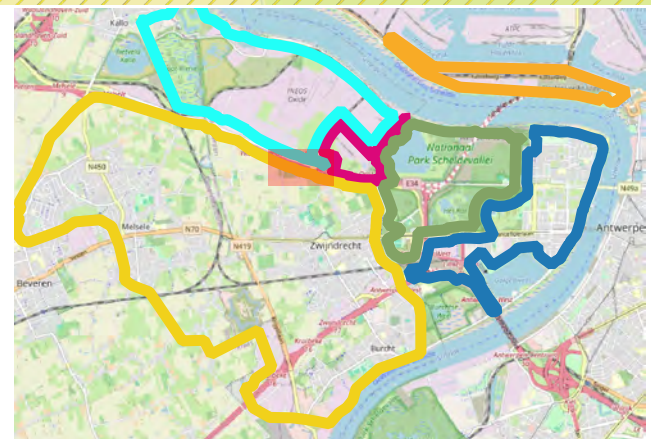
- ▬ 3M-site
- ▬ Industriezone
- ▬ Natuurgebieden
- ▬ Gebied ten zuiden van E34
- ▬ Linkeroever
- ▬ Rechteroever

**Landuse**

- ▨ Type I - Natural
- ▨ Type II - Agricultural
- ▨ Type III - Urban
- ▨ Type IV - Recreational
- ▨ Type V - Industrial

**PFOS**

- <math>< 3</math> (RW)
- 3.0 - 3.8 (BSN I, II, III)
- 3,8 - 13.5 (Triggerwaarden)
- 13,5 - 18 (BSN III)
- 18 - 110 (BSN IV,V )
- >110



**ERM N.V.**

Kantersteen 47  
1000 Brussel  
Tel.: +32 2 550 02 80  
Fax.:+32 2 287 36 79



Schaal: 1:2619,05

Figuur

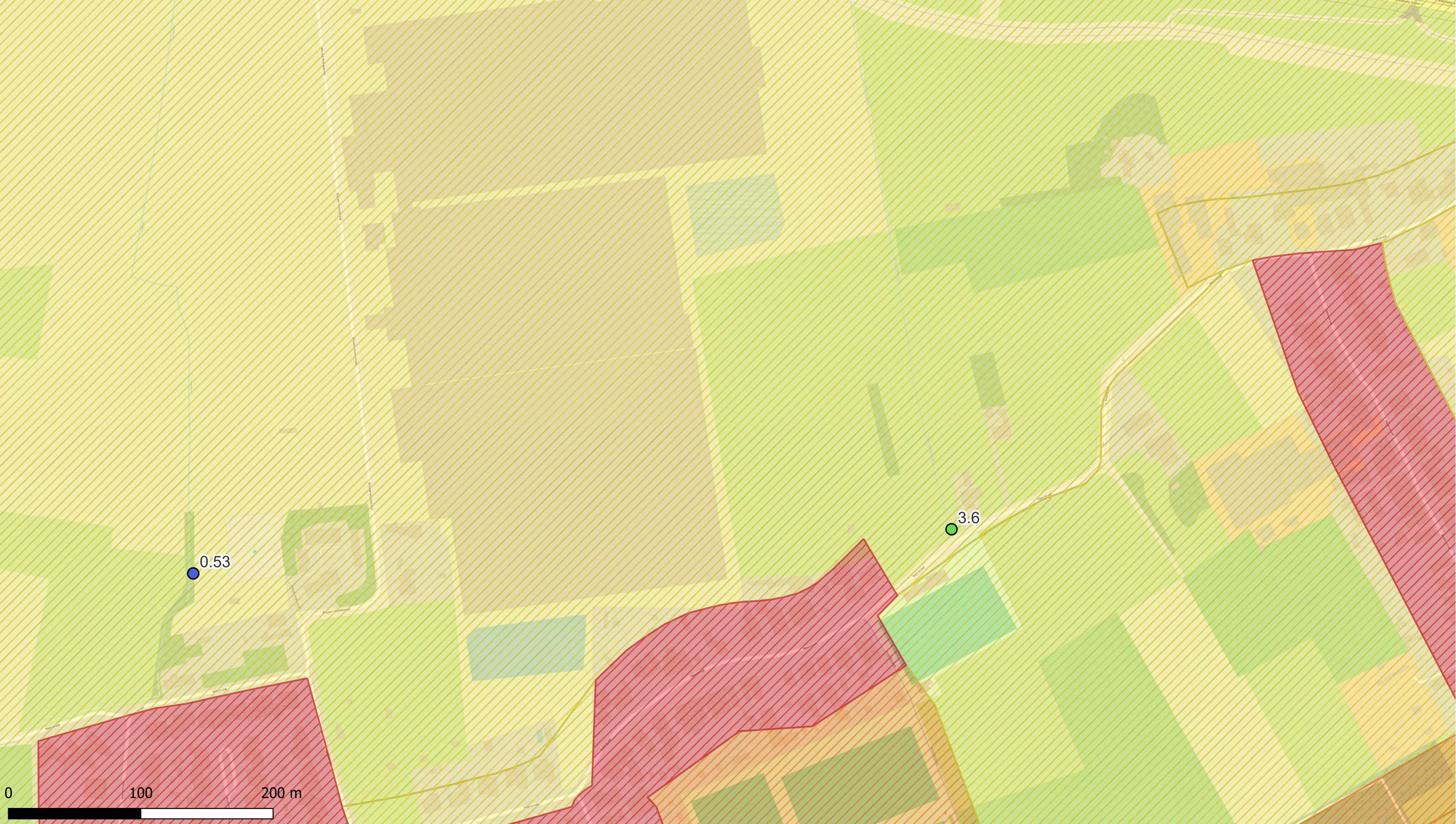
Data range: 01/01/2017 - 1/11/2023

Titel: Beschrijvend bodemonderzoek - 3M site en omgeving.

Beschrijving:  
Concentraties in het vaste deel van de waterbodem -  $\mu\text{g}/\text{kg ds}$  PFOS

© OpenStreetMap-contributors





**Deelzones projectgebied**

- ▬ 3M-site
- ▬ Industriezone
- ▬ Natuurgebieden
- ▬ Gebied ten zuiden van E34
- ▬ Linkeroever
- ▬ Rechteroever

**Landuse**

- ▨ Type I - Natural
- ▨ Type II - Agricultural
- ▨ Type III - Urban
- ▨ Type IV - Recreational
- ▨ Type V - Industrial

**PFOS**

- <3 (RW)
- 3.0 - 3.8 (BSN I, II, III)
- 3,8 - 13.5 (Triggerwaarden)
- 13,5 - 18 (BSN III)
- 18 - 110 (BSN IV,V )
- >110



**ERM N.V.**

Kantersteen 47  
1000 Brussel  
Tel.: +32 2 550 02 80  
Fax: +32 2 287 36 79



Schaal: 1:2619,05

Figuur

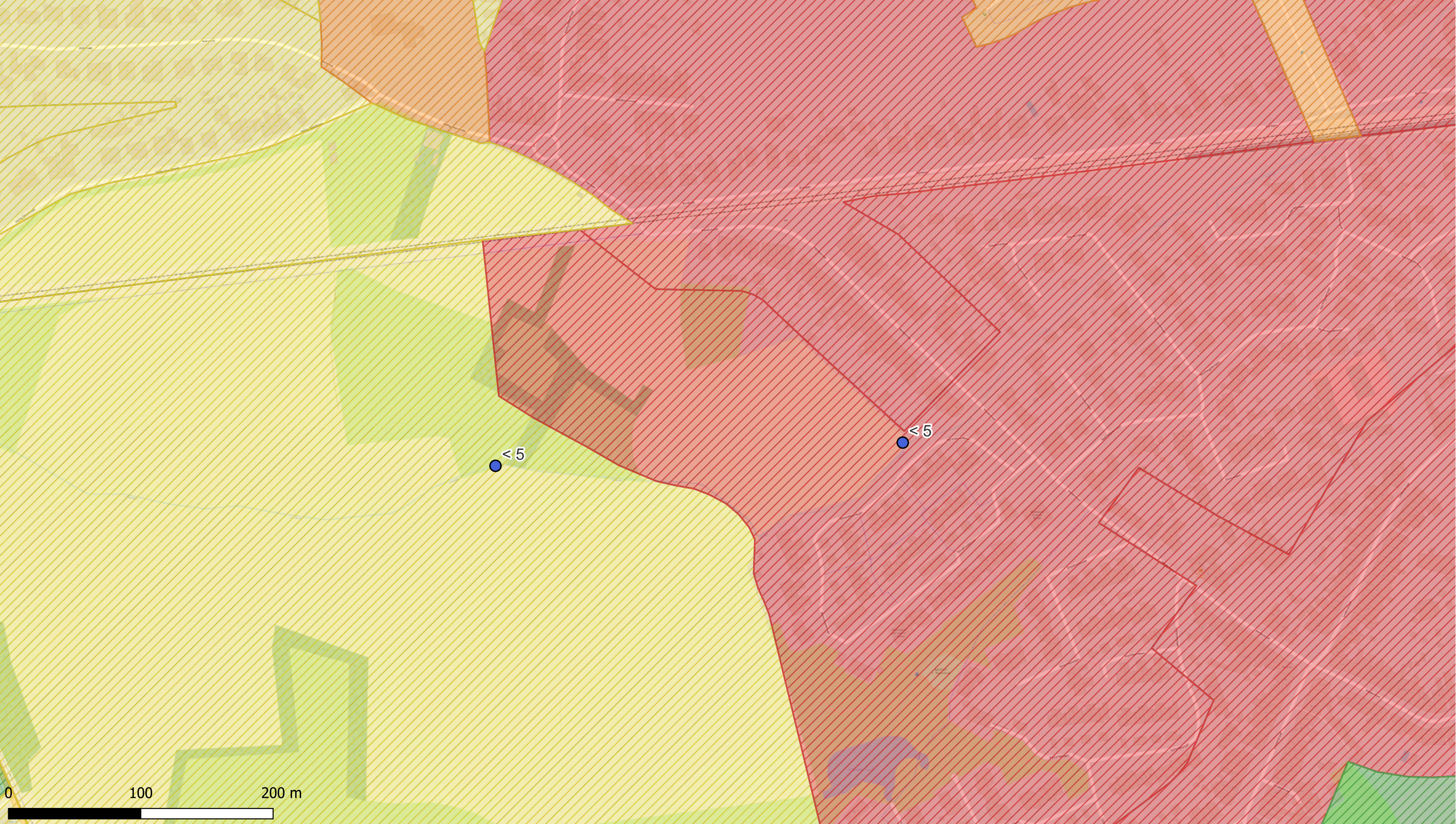
Data range: 01/01/2017 - 1/11/2023

Titel: Beschrijvend bodemonderzoek - 3M site en omgeving.

Beschrijving: Concentraties in het vaste deel van de waterbodem - µg/kg ds PFOS

© OpenStreetMap-contributors





**Deelzones projectgebied**

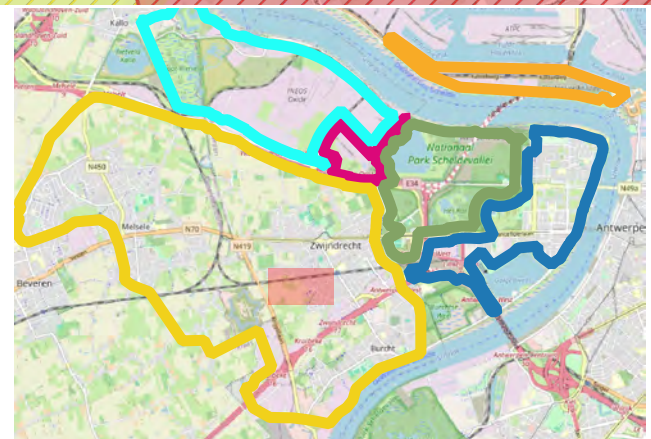
- 3M-site
- Industriezone
- Natuurgebieden
- Gebied ten zuiden van E34
- Linkeroever
- Rechteroever

**Landuse**

- Type I - Natural
- Type II - Agricultural
- Type III - Urban
- Type IV - Recreational
- Type V - Industrial

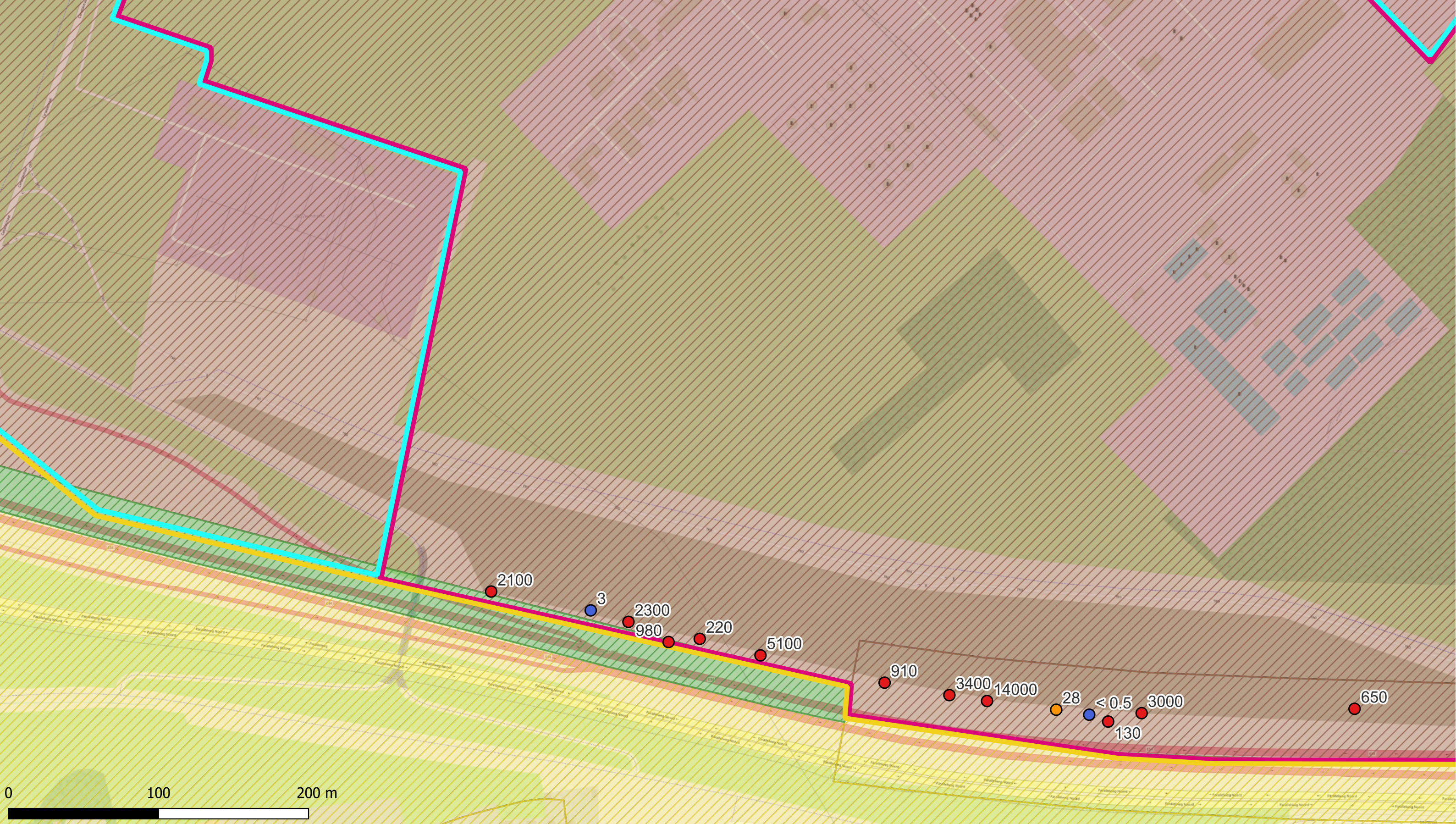
**PFOS**

- <3 (RW)
- 3.0 - 3.8 (BSN I, II, III)
- 3,8 - 13.5 (Triggerwaarden)
- 13,5 - 18 (BSN III)
- 18 - 110 (BSN IV,V )
- >110



<p><b>ERM N.V.</b></p> <p>Kantersteen 47 1000 Brussel Tel.: +32 2 550 02 80 Fax.:+32 2 287 36 79</p>	
<p>Schaal: 1:2619,05</p> <p>Figuur</p>	<p>Titel: Beschrijvend bodemonderzoek - 3M site en omgeving.</p> <p>Beschrijving: Concentraties in het vaste deel van de waterbodem - µg/kg ds PFOS</p>
<p>Data range: 01/01/2017 - 1/11/2023</p>	<p>© OpenStreetMap-contributors</p>





**Deelzones projectgebied**

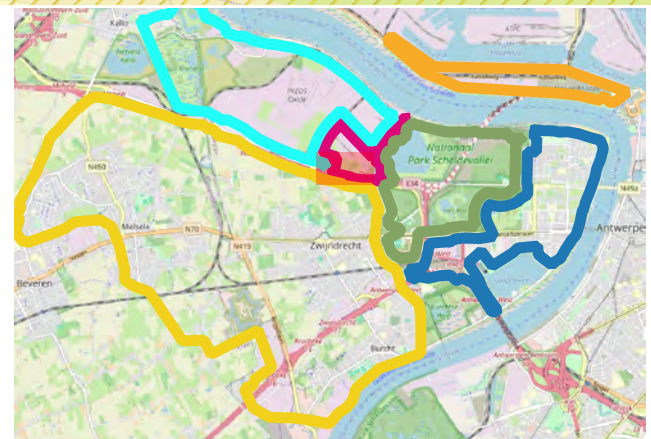
- ▬ 3M-site
- ▬ Industriezone
- ▬ Natuurgebieden
- ▬ Gebied ten zuiden van E34
- ▬ Linkeroever
- ▬ Rechteroever

**Landuse**

- ▨ Type I - Natural
- ▨ Type II - Agricultural
- ▨ Type III - Urban
- ▨ Type IV - Recreational
- ▨ Type V - Industrial

**PFOS**

- <3 (RW)
- 3.0 - 3.8 (BSN I, II, III)
- 3,8 - 13.5 (Triggerwaarden)
- 13,5 - 18 (BSN III)
- 18 - 110 (BSN IV,V )
- >110

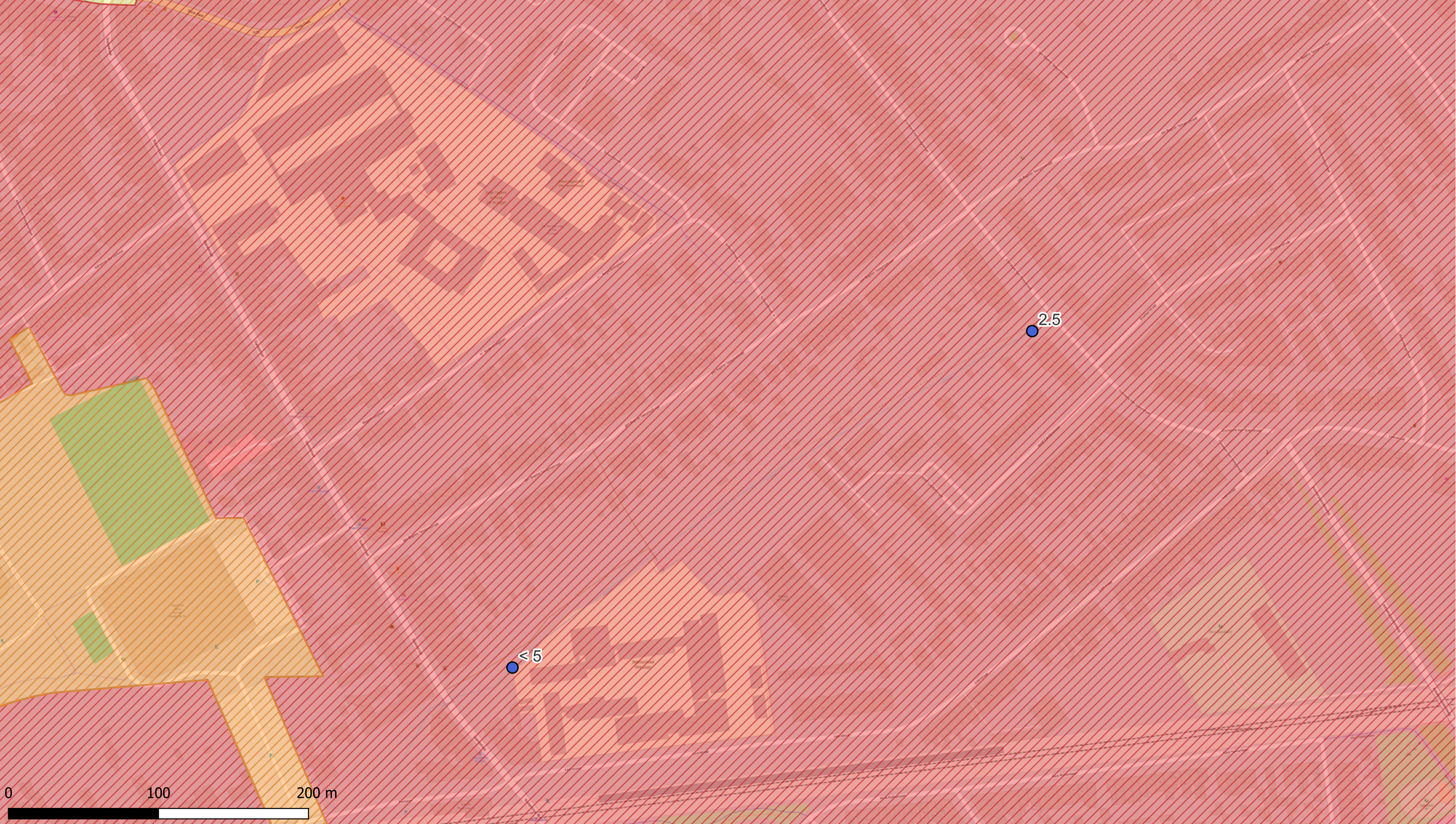


**ERM N.V.**  
 Kantersteen 47  
 1000 Brussel  
 Tel.: +32 2 550 02 80  
 Fax.: +32 2 287 36 79



Schaal: 1:2309,69	Titel: Beschrijvend bodemonderzoek - 3M site en omgeving.
Figuur	Beschrijving: Concentraties in het vaste deel van de waterbodem - µg/kg ds PFOS
Data range: 01/01/2017 - 1/11/2023	© OpenStreetMap-contributors





Deelzones projectgebied

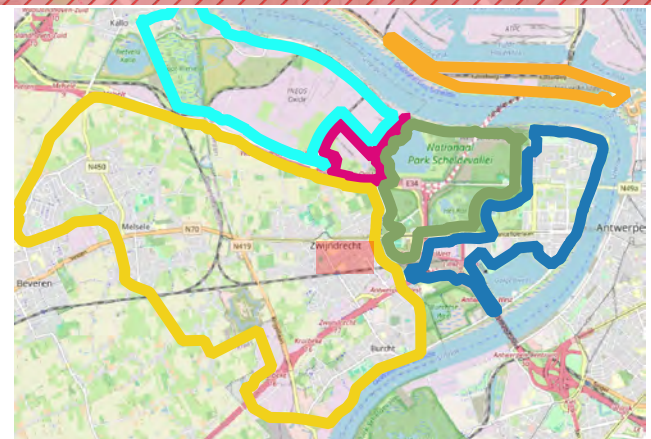
- 3M-site
- Industriezone
- Natuurgebieden
- Gebied ten zuiden van E34
- Linkeroever
- Rechteroever

Landuse

- Type I - Natural
- Type II - Agricultural
- Type III - Urban
- Type IV - Recreational
- Type V - Industrial

PFOS

- <math>< 3</math> (RW)
- 3.0 - 3.8 (BSN I, II, III)
- 3,8 - 13.5 (Triggerwaarden)
- 13,5 - 18 (BSN III)
- 18 - 110 (BSN IV,V )
- >110

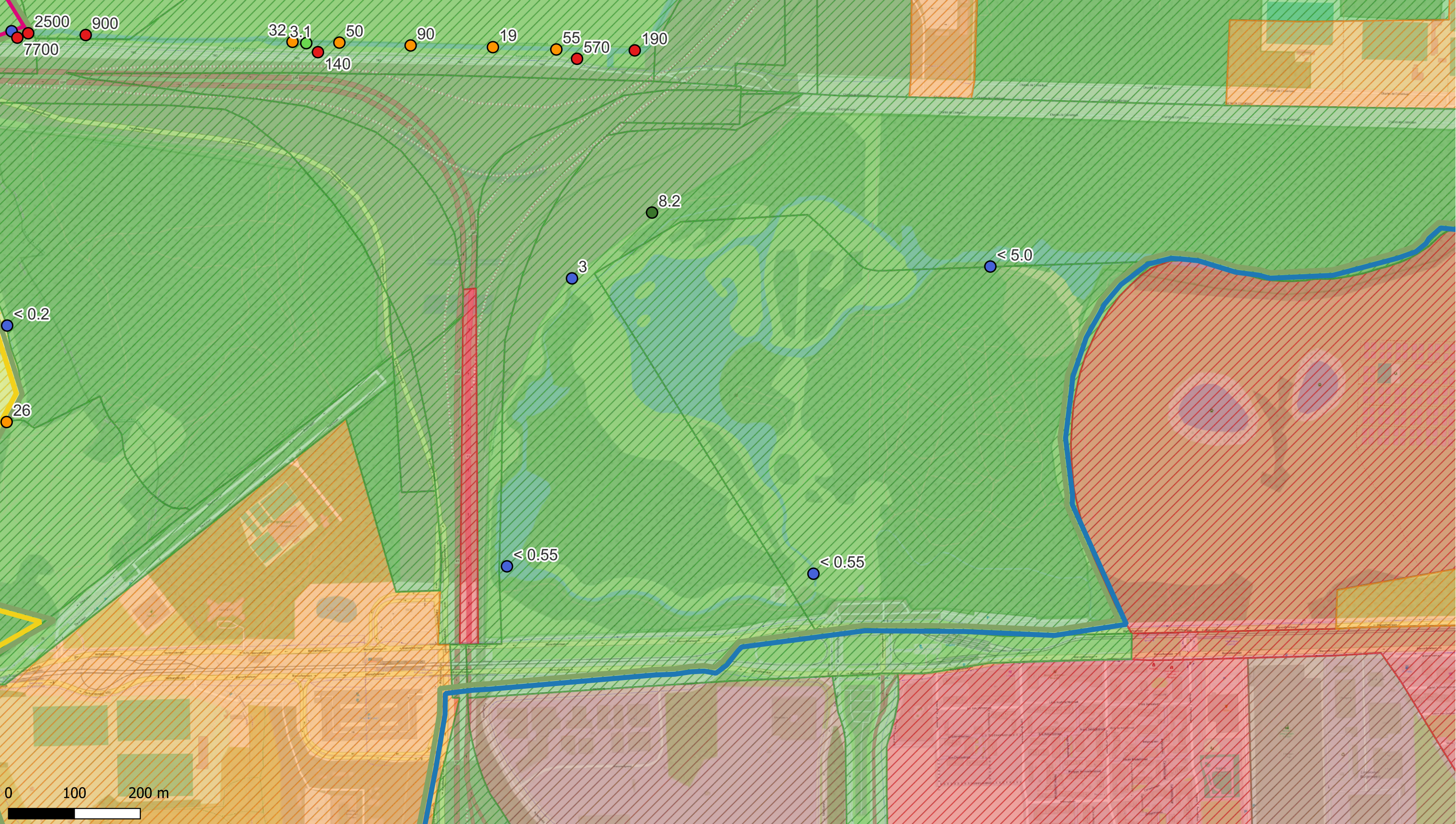


**ERM N.V.**  
 Kantersteen 47  
 1000 Brussel  
 Tel.: +32 2 550 02 80  
 Fax.:+32 2 287 36 79



Schaal: <p style="text-align: center; margin: 0;">1:2310,23</p> Figuur	Titel: Beschrijvend bodemonderzoek - 3M site en omgeving.  Beschrijving: Concentraties in het vaste deel van de waterbodem - µg/kg ds PFOS
Data range: 01/01/2017 - 1/11/2023	© OpenStreetMap-contributors





Deelzones projectgebied

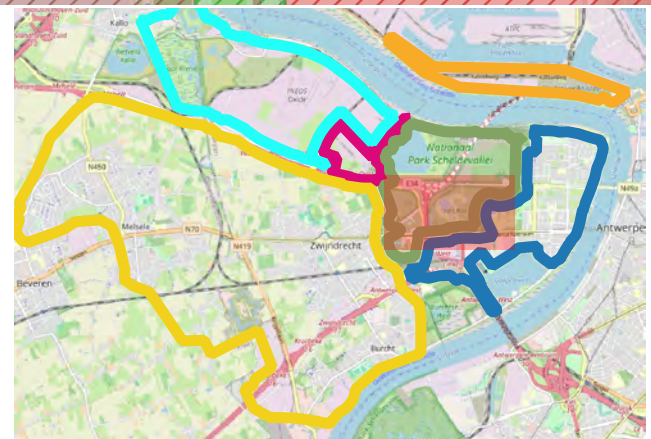
- ▬ 3M-site
- ▬ Industriezone
- ▬ Natuurgebieden
- ▬ Gebied ten zuiden van E34
- ▬ Linkeroever
- ▬ Rechteroever

Landuse

- ▨ Type I - Natural
- ▨ Type II - Agricultural
- ▨ Type III - Urban
- ▨ Type IV - Recreational
- ▨ Type V - Industrial

PFOS

- <math>< 3</math> (RW)
- 3.0 - 3.8 (BSN I, II, III)
- 3,8 - 13.5 (Triggerwaarden)
- 13,5 - 18 (BSN III)
- 18 - 110 (BSN IV,V)
- >110



ERM N.V.

Kantersteen 47  
1000 Brussel  
Tel.: +32 2 550 02 80  
Fax.: +32 2 287 36 79



Schaal:

1:5257,25

Figuur

Titel: Beschrijvend bodemonderzoek - 3M site en omgeving.

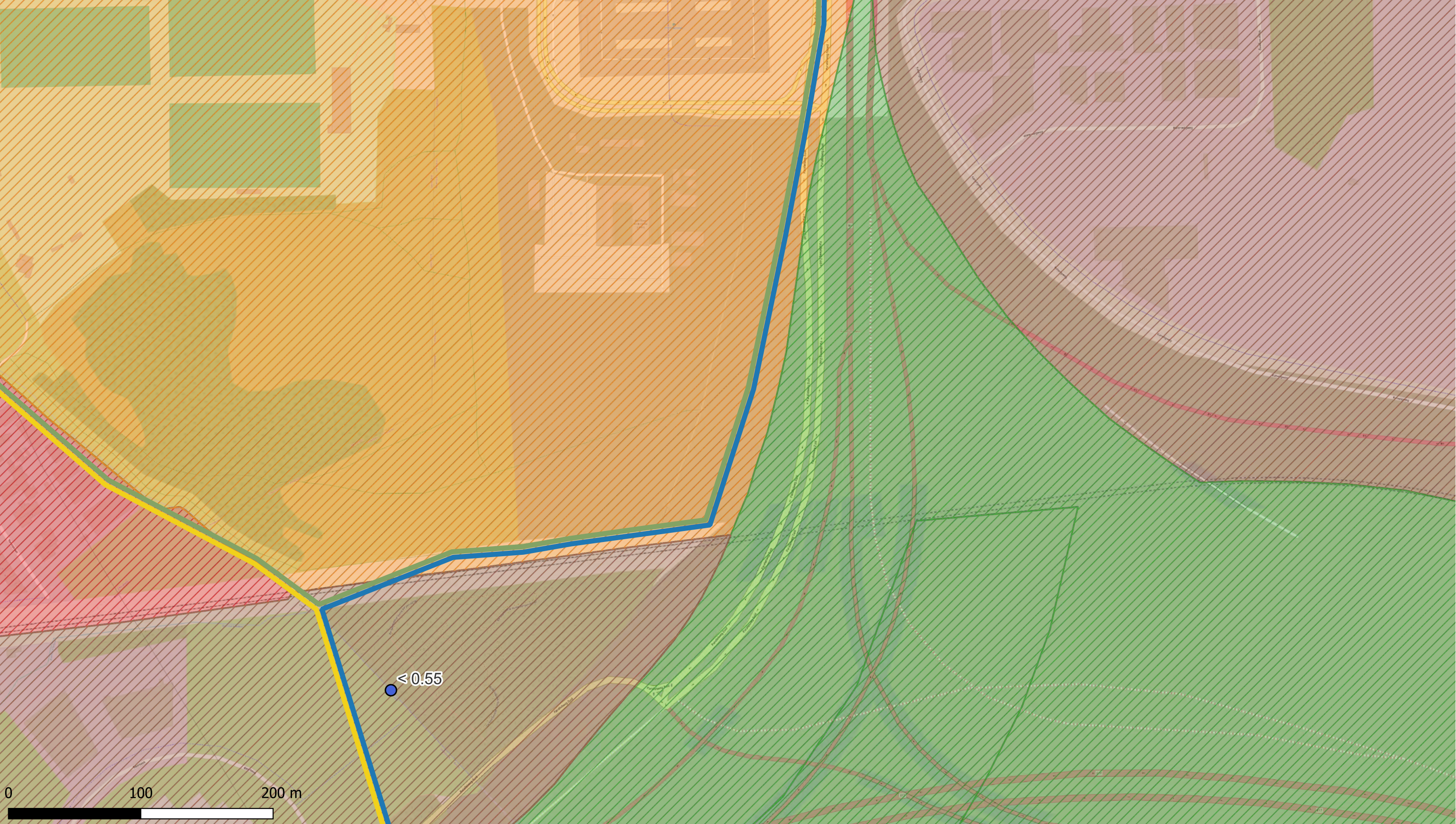
Beschrijving:  
Concentraties in het vaste deel van de waterbodem -  $\mu\text{g}/\text{kg ds}$  PFOS

Data range:

01/01/2017 - 1/11/2023

© OpenStreetMap-contributors





**Deelzones projectgebied**

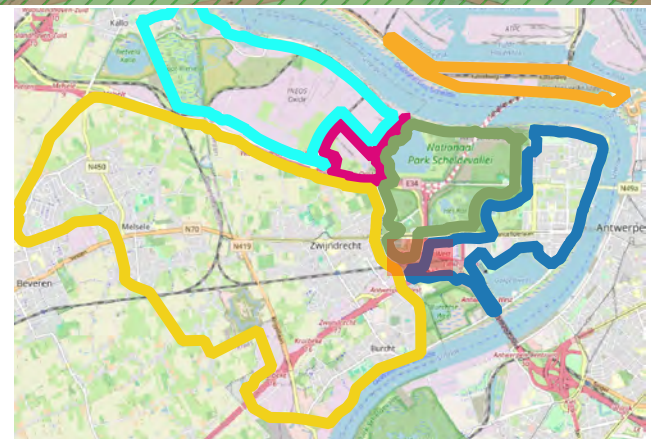
- 3M-site
- Industriezone
- Natuurgebieden
- Gebied ten zuiden van E34
- Linkeroever
- Rechteroever

**Landuse**

- ▨ Type I - Natural
- ▨ Type II - Agricultural
- ▨ Type III - Urban
- ▨ Type IV - Recreational
- ▨ Type V - Industrial

**PFOS**

- <math>< 3</math> (RW)
- 3.0 - 3.8 (BSN I, II, III)
- 3,8 - 13.5 (Triggerwaarden)
- 13,5 - 18 (BSN III)
- 18 - 110 (BSN IV,V )
- >110



**ERM N.V.**  
 Kantersteen 47  
 1000 Brussel  
 Tel.: +32 2 550 02 80  
 Fax.: +32 2 287 36 79



Schaal:  
**1:2619,05**

Figuur

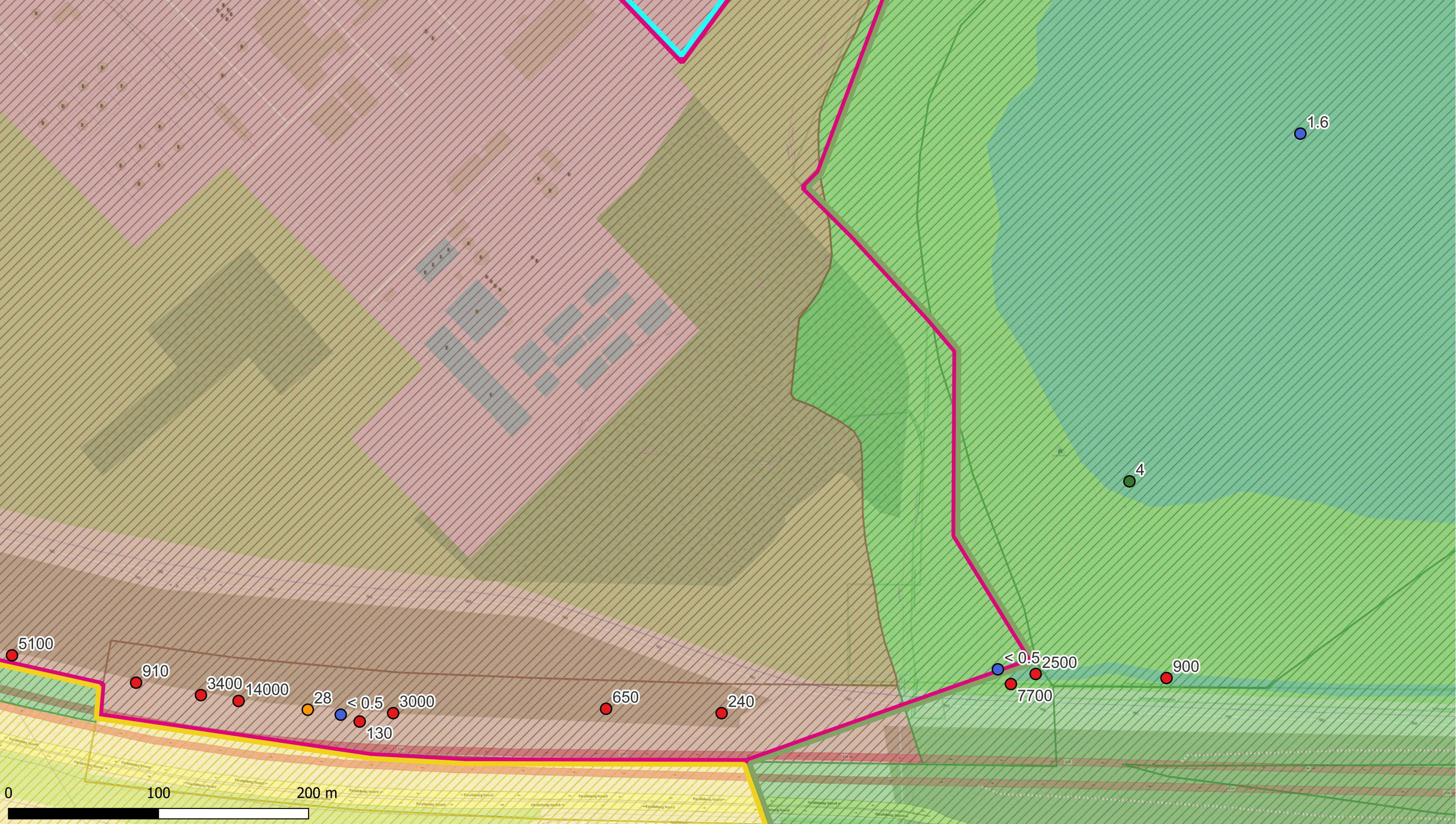
Data range:  
 01/01/2017 - 1/11/2023

Titel: Beschrijvend bodemonderzoek - 3M site en omgeving.

Beschrijving:  
 Concentraties in het vaste deel van de waterbodem -  $\mu\text{g}/\text{kg ds}$  PFOS

© OpenStreetMap-contributors





**Deelzones projectgebied**

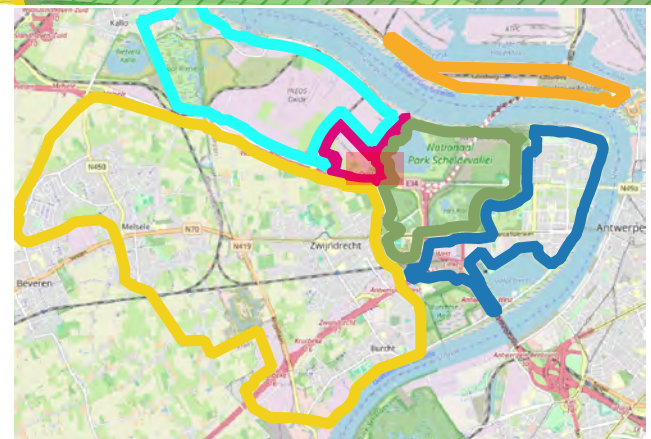
- ▬ 3M-site
- ▬ Industriezone
- ▬ Natuurgebieden
- ▬ Gebied ten zuiden van E34
- ▬ Linkeroever
- ▬ Rechteroever

**Landuse**

- ▨ Type I - Natural
- ▨ Type II - Agricultural
- ▨ Type III - Urban
- ▨ Type IV - Recreational
- ▨ Type V - Industrial

**PFOS**

- <3 (RW)
- 3.0 - 3.8 (BSN I, II, III)
- 3,8 - 13.5 (Triggerwaarden)
- 13,5 - 18 (BSN III)
- 18 - 110 (BSN IV,V )
- >110



**ERM N.V.**

Kantersteen 47  
1000 Brussel  
Tel.: +32 2 550 02 80  
Fax.:+32 2 287 36 79



Schaal:

1:2309,69

Figuur

Titel: Beschrijvend bodemonderzoek - 3M site en omgeving.

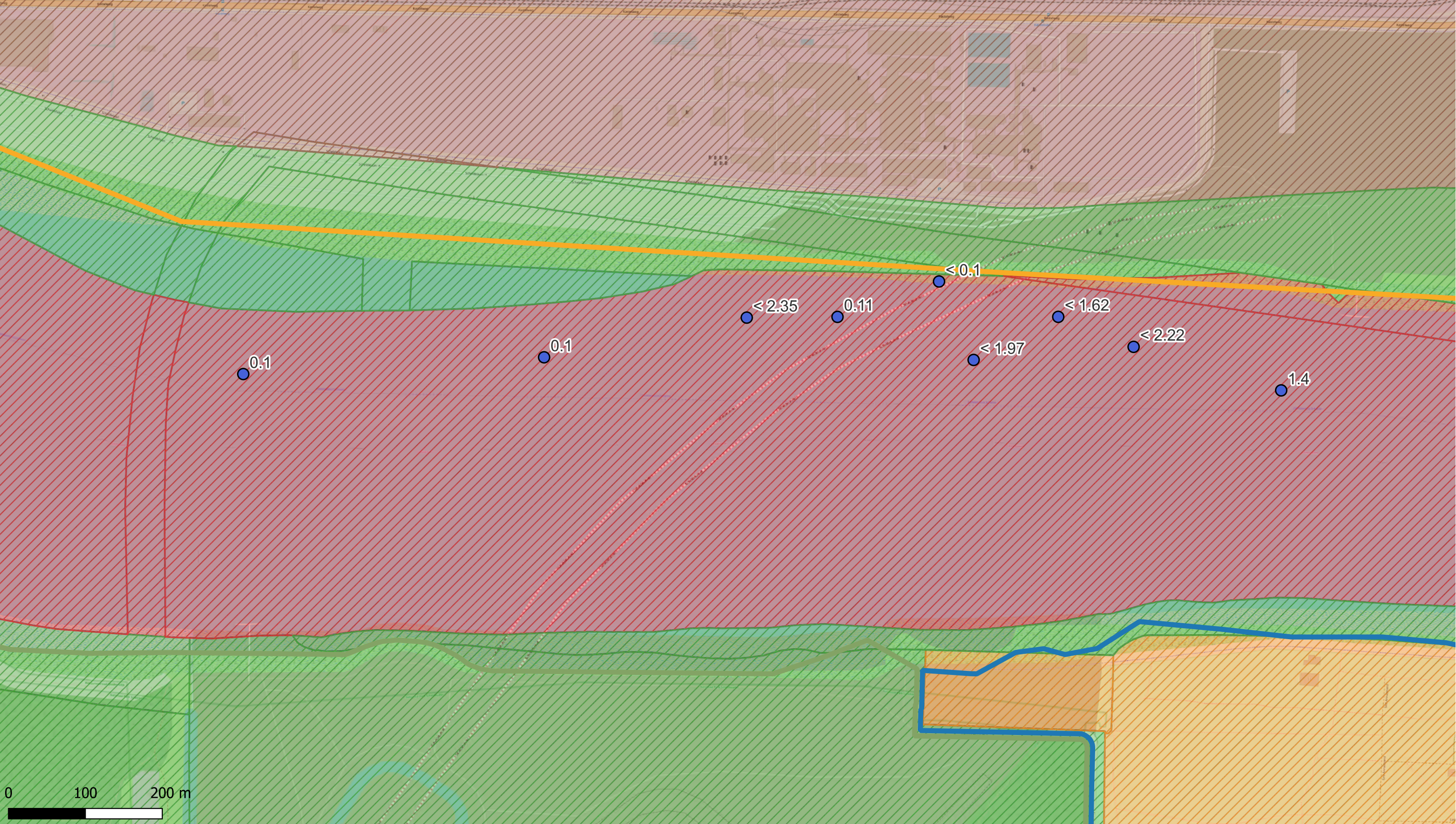
Beschrijving:  
Concentraties in het vaste deel van de waterbodem - µg/kg ds  
PFOS

Data range:

01/01/2017 - 1/11/2023

© OpenStreetMap-contributors





**Deelzones projectgebied**

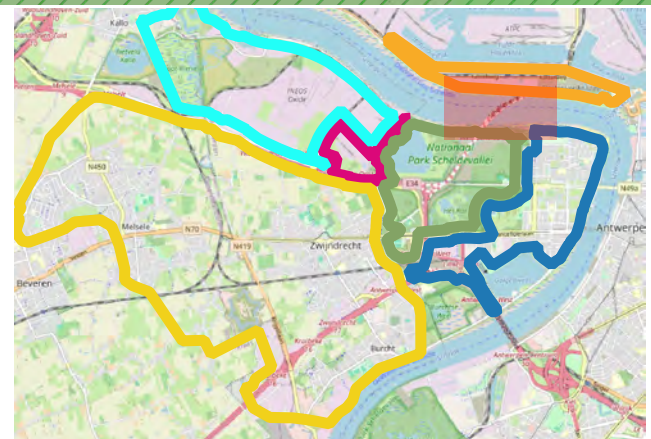
- ▬ 3M-site
- ▬ Industriezone
- ▬ Natuurgebieden
- ▬ Gebied ten zuiden van E34
- ▬ Linkeroever
- ▬ Rechteroever

**Landuse**

- ▨ Type I - Natural
- ▨ Type II - Agricultural
- ▨ Type III - Urban
- ▨ Type IV - Recreational
- ▨ Type V - Industrial

**PFOS**

- <3 (RW)
- 3.0 - 3.8 (BSN I, II, III)
- 3,8 - 13.5 (Triggerwaarden)
- 13,5 - 18 (BSN III)
- 18 - 110 (BSN IV,V )
- >110



**ERM N.V.**

Kantersteen 47  
1000 Brussel  
Tel.: +32 2 550 02 80  
Fax.:+32 2 287 36 79



Schaal:

1:4506,34

Figuur

Titel: Beschrijvend bodemonderzoek - 3M site en omgeving.

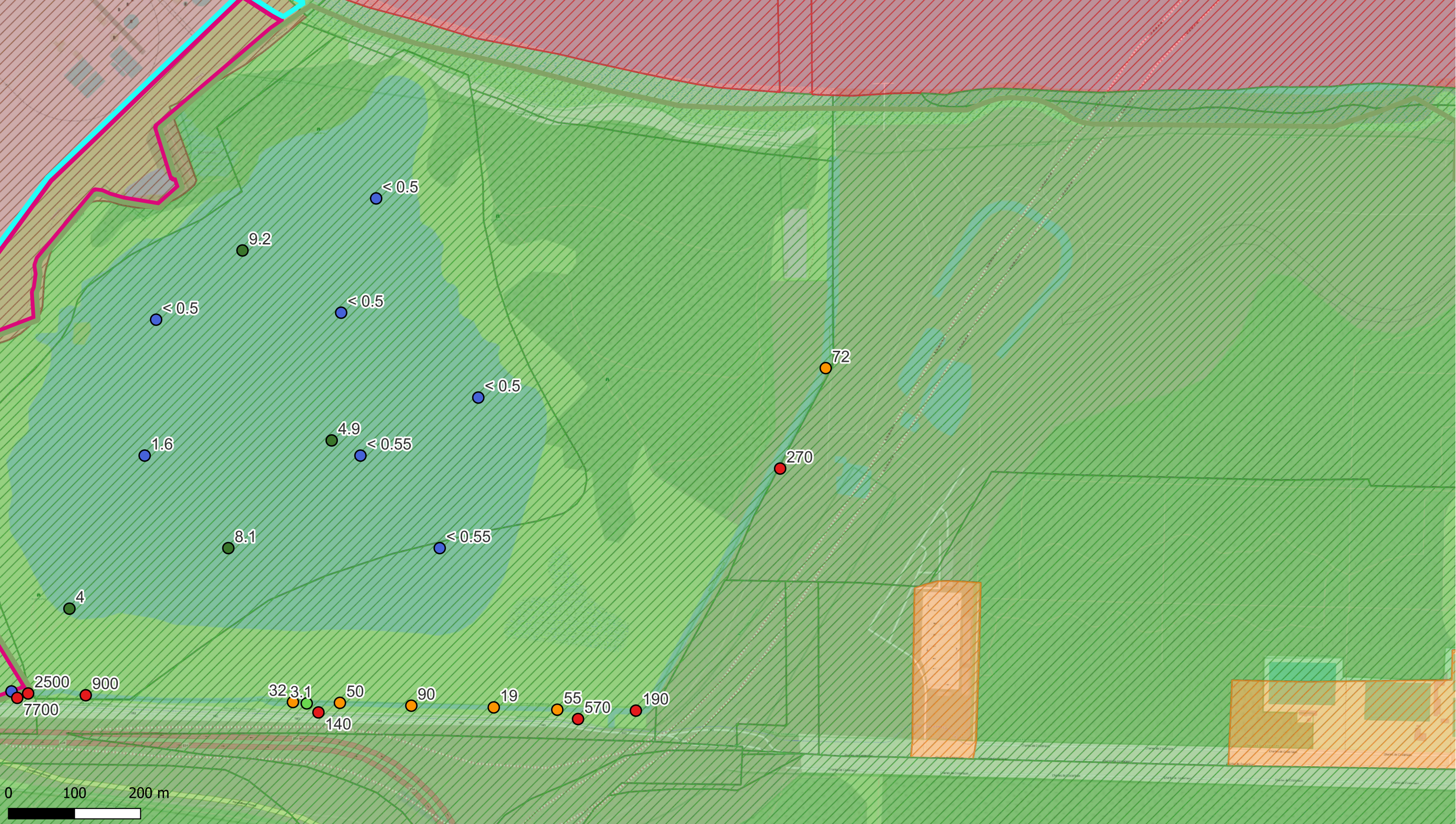
Beschrijving:  
Concentraties in het vaste deel van de waterbodem - µg/kg ds  
PFOS

Data range:

01/01/2017 - 1/11/2023

© OpenStreetMap-contributors





Deelzones projectgebied

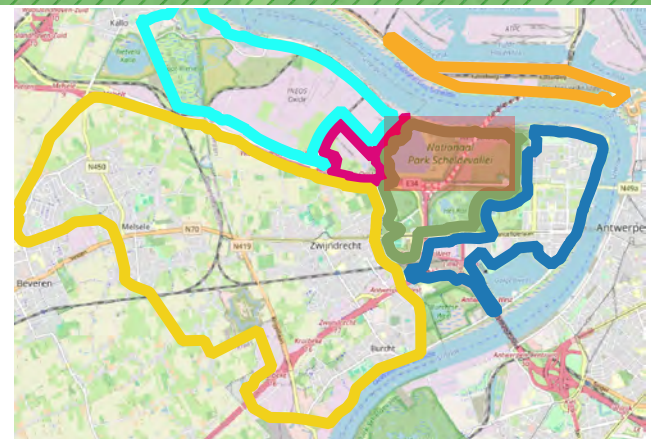
- ▬ 3M-site
- ▬ Industriezone
- ▬ Natuurgebieden
- ▬ Gebied ten zuiden van E34
- ▬ Linkeroever
- ▬ Rechteroever

Landuse

- ▨ Type I - Natural
- ▨ Type II - Agricultural
- ▨ Type III - Urban
- ▨ Type IV - Recreational
- ▨ Type V - Industrial

PFOS

- <math>< 3</math> (RW)
- 3.0 - 3.8 (BSN I, II, III)
- 3,8 - 13.5 (Triggerwaarden)
- 13,5 - 18 (BSN III)
- 18 - 110 (BSN IV,V )
- >110



ERM N.V.

Kantersteen 47  
1000 Brussel  
Tel.: +32 2 550 02 80  
Fax.:+32 2 287 36 79



Schaal:

1:5246,94

Figuur

Titel: Beschrijvend bodemonderzoek - 3M site en omgeving.

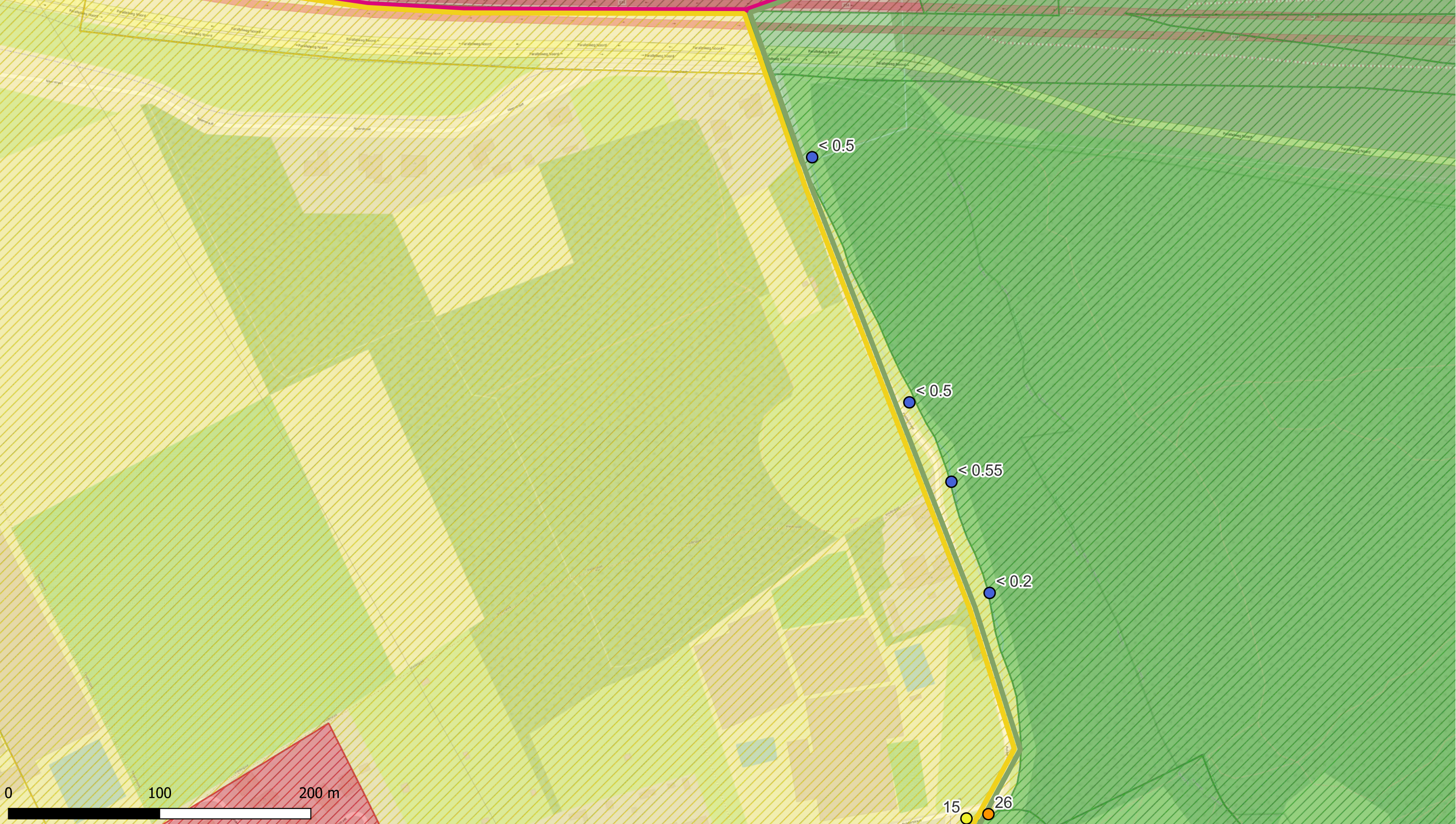
Beschrijving:  
Concentraties in het vaste deel van de waterbodem -  $\mu\text{g}/\text{kg ds}$  PFOS

Data range:

01/01/2017 - 1/11/2023

© OpenStreetMap-contributors





**Deelzones projectgebied**

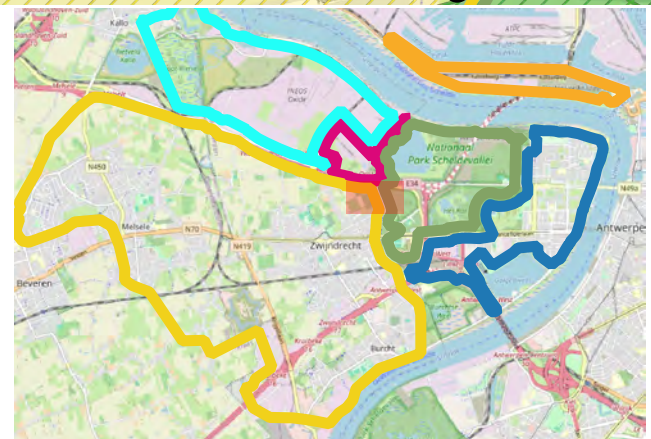
- ▬ 3M-site
- ▬ Industriezone
- ▬ Natuurgebieden
- ▬ Gebied ten zuiden van E34
- ▬ Linkeroever
- ▬ Rechteroever

**Landuse**

- ▨ Type I - Natural
- ▨ Type II - Agricultural
- ▨ Type III - Urban
- ▨ Type IV - Recreational
- ▨ Type V - Industrial

**PFOS**

- <math>< 3</math> (RW)
- 3.0 - 3.8 (BSN I, II, III)
- 3,8 - 13.5 (Triggerwaarden)
- 13,5 - 18 (BSN III)
- 18 - 110 (BSN IV,V )
- >110



**ERM N.V.**

Kantersteen 47  
1000 Brussel  
Tel.: +32 2 550 02 80  
Fax.:+32 2 287 36 79



Schaal: 1:2292,28

Figuur

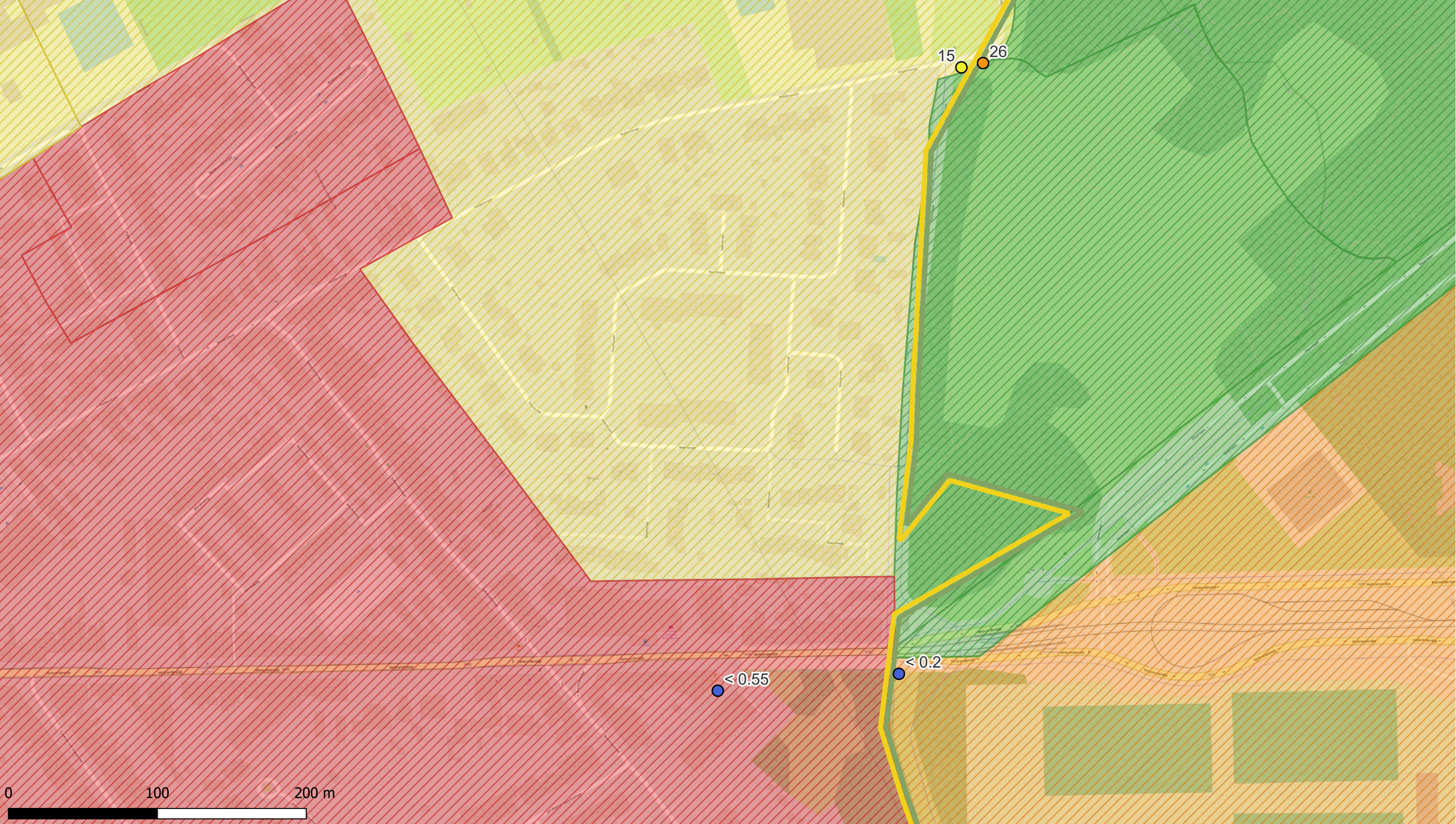
Data range: 01/01/2017 - 1/11/2023

Titel: Beschrijvend bodemonderzoek - 3M site en omgeving.

Beschrijving: Concentraties in het vaste deel van de waterbodem -  $\mu\text{g/kg ds}$  PFOS

© OpenStreetMap-contributors





Deelzones projectgebied

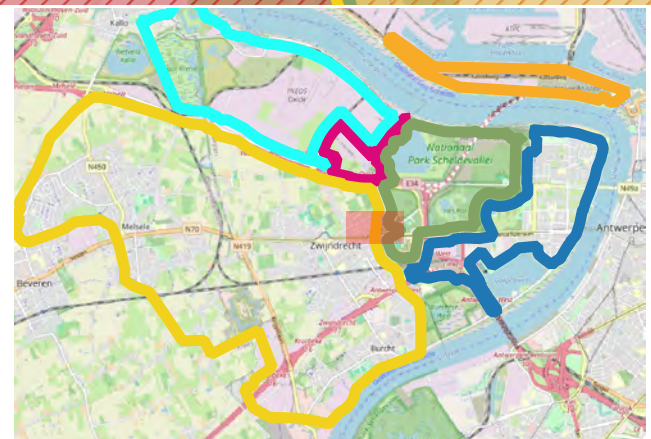
- ▬ 3M-site
- ▬ Industriezone
- ▬ Natuurgebieden
- ▬ Gebied ten zuiden van E34
- ▬ Linkeroever
- ▬ Rechteroever

Landuse

- ▨ Type I - Natural
- ▨ Type II - Agricultural
- ▨ Type III - Urban
- ▨ Type IV - Recreational
- ▨ Type V - Industrial

PFOS

- <math>< 3</math> (RW)
- 3.0 - 3.8 (BSN I, II, III)
- 3,8 - 13.5 (Triggerwaarden)
- 13,5 - 18 (BSN III)
- 18 - 110 (BSN IV,V )
- >110



ERM N.V.

Kantersteen 47  
1000 Brussel  
Tel.: +32 2 550 02 80  
Fax.:+32 2 287 36 79



Schaal:

1:2327,27

Figuur

Titel: Beschrijvend bodemonderzoek - 3M site en omgeving.

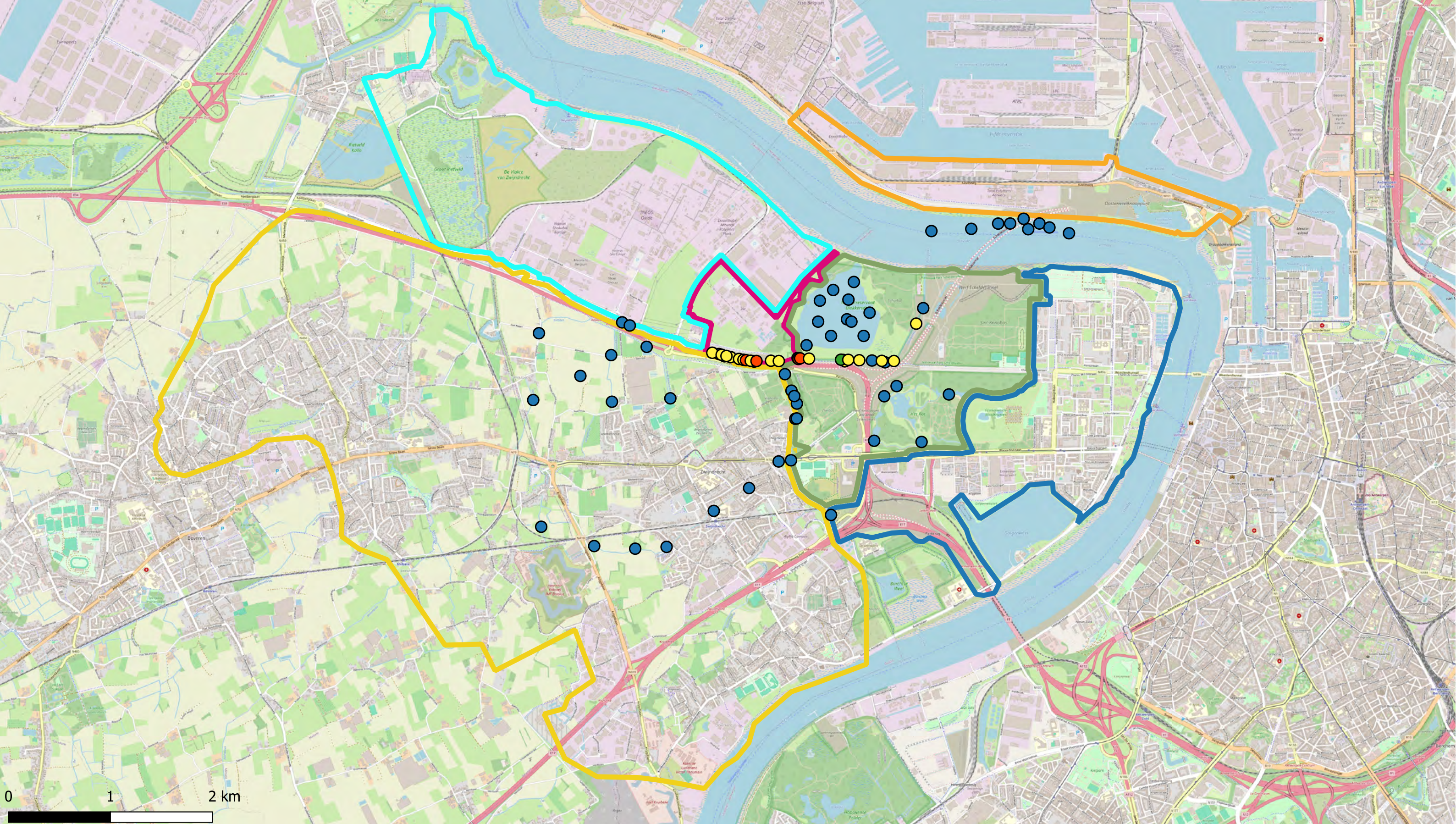
Beschrijving:  
Concentraties in het vaste deel van de waterbodem -  $\mu\text{g}/\text{kg ds}$  PFOS

Data range:

01/01/2017 - 1/11/2023

© OpenStreetMap-contributors



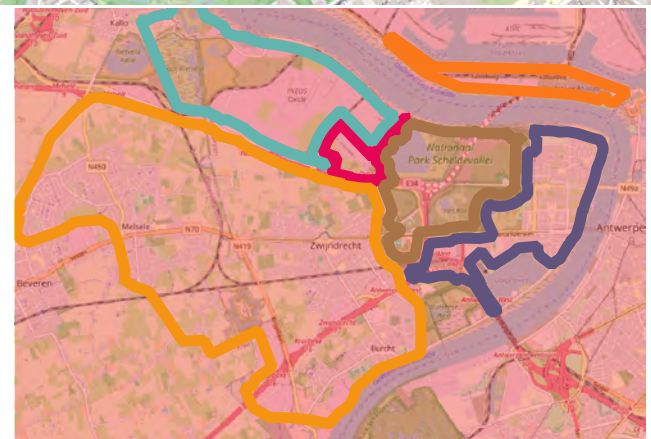


Deelzones projectgebied

- ▬ 3M-site
- ▬ Industriezone
- ▬ Natuurgebieden
- ▬ Gebied ten zuiden van E34
- ▬ Linkeroever
- ▬ Rechteroever

PFOA

- < 3 (RW)
- 3 - 4,3 (BSN I, II, III)
- 4,3 - 89 (BSN III)
- 89 - 643 (BSN IV, V)
- >643



ERM N.V.

Kantersteen 47  
1000 Brussel  
Tel.: +32 2 550 02 80  
Fax: +32 2 287 36 79



Schaal:

1:34000

Figuur

Titel: Beschrijvend bodemonderzoek - 3M site en omgeving.

Beschrijving:  
Concentraties in het vaste deel van de waterbodem - µg/kg ds  
PFOA

Data range:

01/01/2017 - 1/11/2023

© OpenStreetMap-contributors





**Deelzones projectgebied**

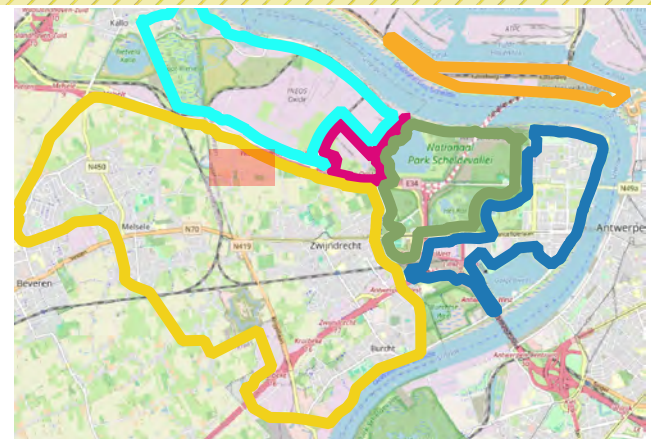
- 3M-site
- Industriezone
- Natuurgebieden
- Gebied ten zuiden van E34
- Linkeroever
- Rechteroever

**Landuse**

- Type I - Natural
- Type II - Agricultural
- Type III - Urban
- Type IV - Recreational
- Type V - Industrial

**PFOA**

- < 3 (RW)
- 3 - 4,3 (BSN I, II, III)
- 4,3 - 89 (BSN III)
- 89 - 643 (BSN IV, V)
- >643



**ERM N.V.**  
 Kantersteen 47  
 1000 Brussel  
 Tel.: +32 2 550 02 80  
 Fax.: +32 2 287 36 79



Schaal:

1:2619,05

Figuur

Titel: Beschrijvend bodemonderzoek - 3M site en omgeving.

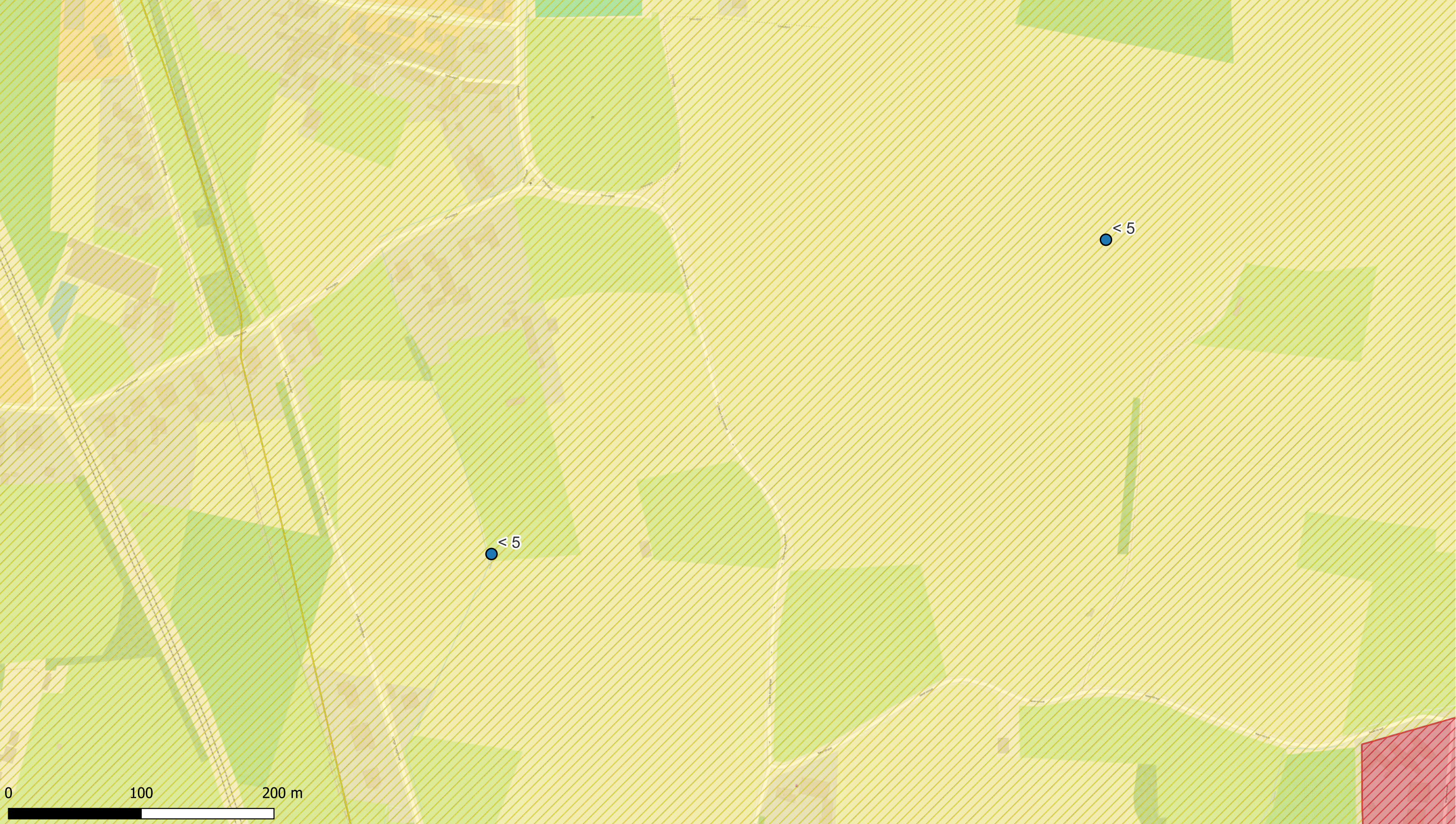
Beschrijving:  
 Concentraties in het vaste deel van de waterbodem - µg/kg ds  
 PFOA

Data range:

01/01/2017 - 1/11/2023

© OpenStreetMap-contributors





**Deelzones projectgebied**

- 3M-site
- Industriezone
- Natuurgebieden
- Gebied ten zuiden van E34
- Linkeroever
- Rechteroever

**Landuse**

- Type I - Natural
- Type II - Agricultural
- Type III - Urban
- Type IV - Recreational
- Type V - Industrial

**PFOA**

- < 3 (RW)
- 3 - 4,3 (BSN I, II, III)
- 4,3 - 89 (BSN III)
- 89 - 643 (BSN IV, V)
- >643



**ERM N.V.**  
 Kantersteen 47  
 1000 Brussel  
 Tel.: +32 2 550 02 80  
 Fax.: +32 2 287 36 79



Schaal:  
 1:2610,35

Figuur

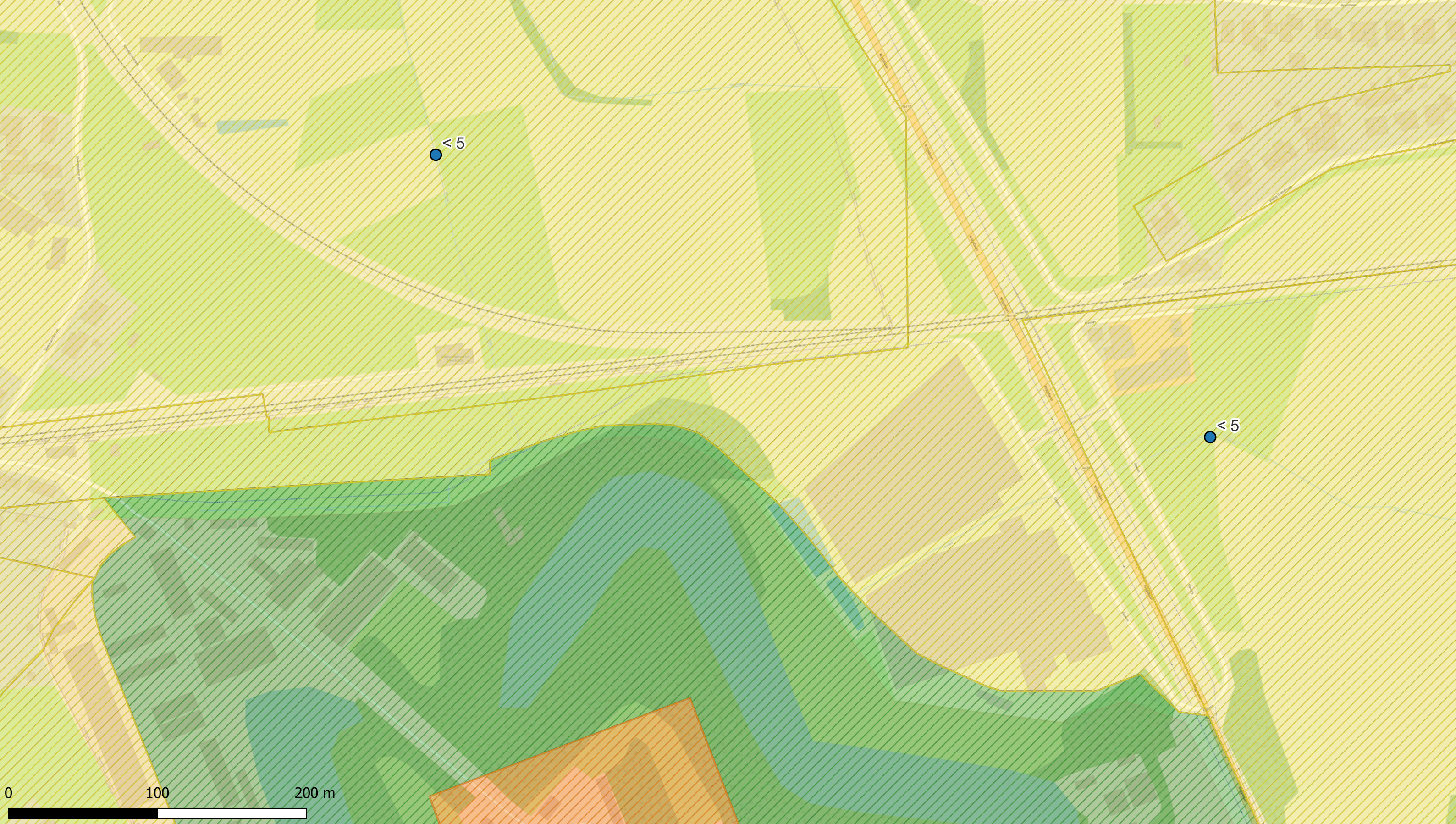
Data range:  
 01/01/2017 - 1/11/2023

Titel: Beschrijvend bodemonderzoek - 3M site en omgeving.

Beschrijving:  
 Concentraties in het vaste deel van de waterbodem - µg/kg ds  
 PFOA

© OpenStreetMap-contributors





**Deelzones projectgebied**

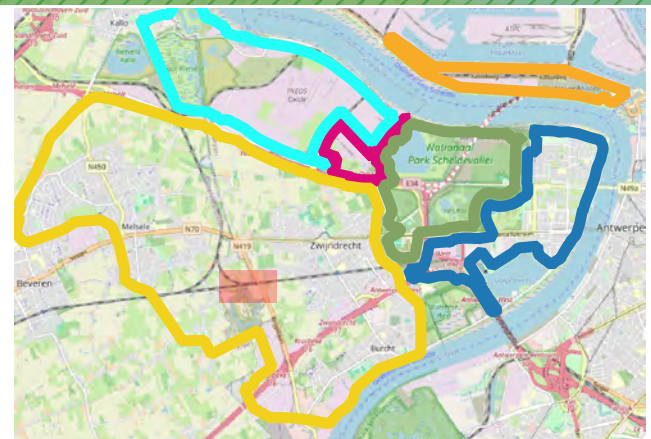
- 3M-site
- Industriezone
- Natuurgebieden
- Gebied ten zuiden van E34
- Linkeroever
- Rechteroever

**Landuse**

- Type I - Natural
- Type II - Agricultural
- Type III - Urban
- Type IV - Recreational
- Type V - Industrial

**PFOA**

- < 3 (RW)
- 3 - 4,3 (BSN I, II, III)
- 4,3 - 89 (BSN III)
- 89 - 643 (BSN IV, V)
- >643



**ERM N.V.**

Kantersteen 47  
1000 Brussel  
Tel.: +32 2 550 02 80  
Fax.:+32 2 287 36 79



Schaal:

1:2326,21

Figuur

Titel: Beschrijvend bodemonderzoek - 3M site en omgeving.

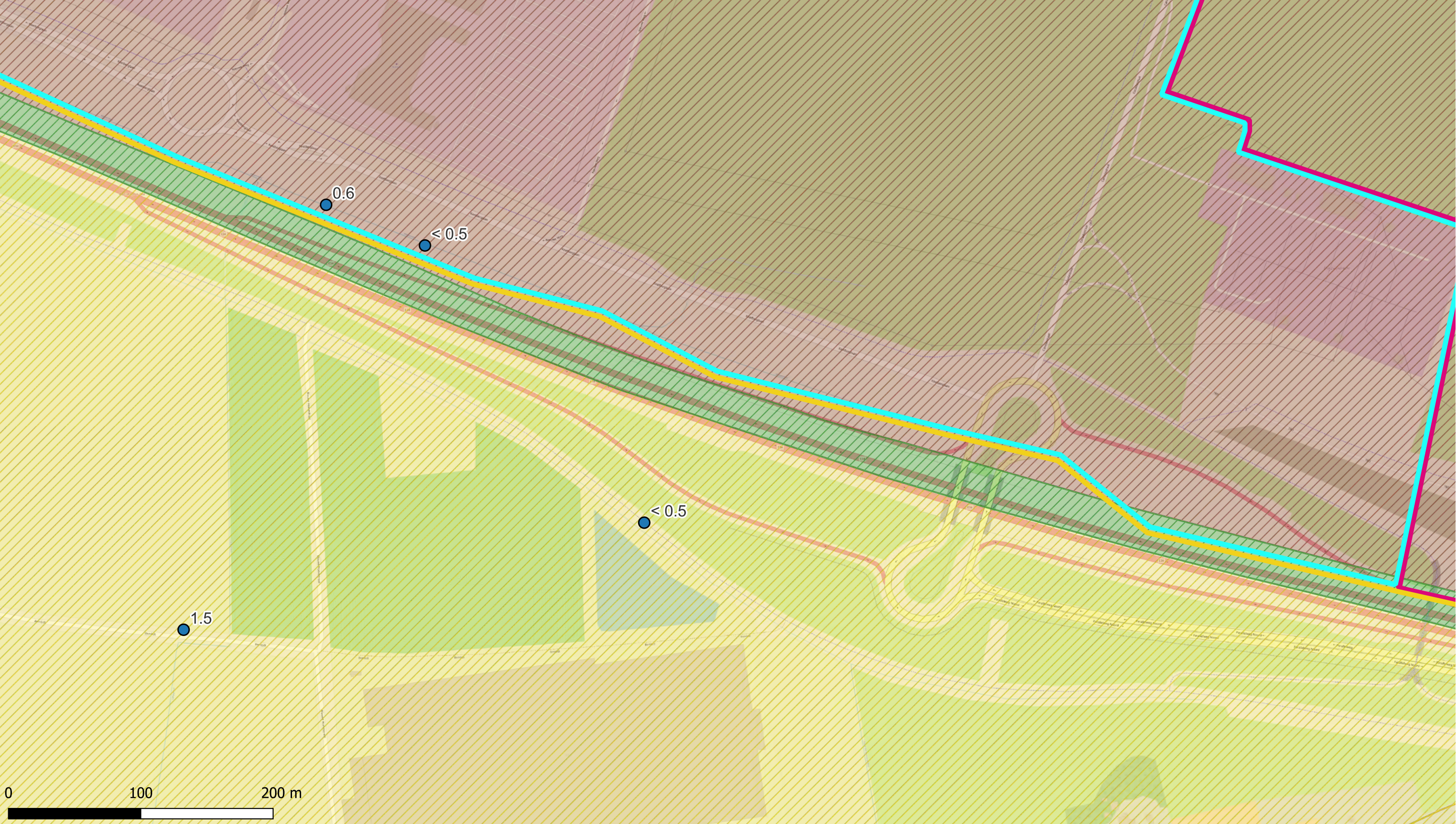
Beschrijving:  
Concentraties in het vaste deel van de waterbodem - µg/kg ds  
PFOA

Data range:

01/01/2017 - 1/11/2023

© OpenStreetMap-contributors





**Deelzones projectgebied**

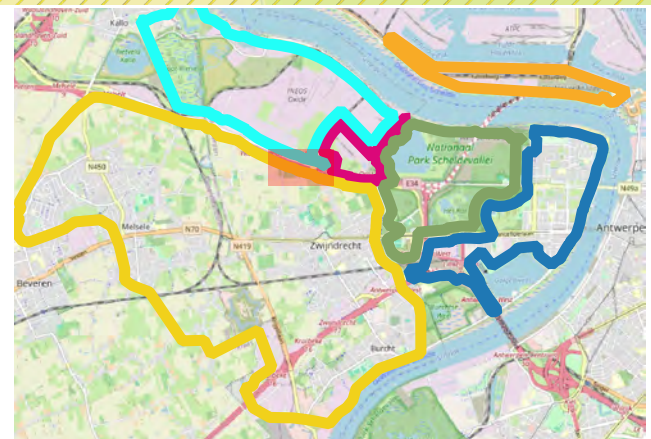
- ▬ 3M-site
- ▬ Industriezone
- ▬ Natuurgebieden
- ▬ Gebied ten zuiden van E34
- ▬ Linkeroever
- ▬ Rechteroever

**Landuse**

- ▨ Type I - Natural
- ▨ Type II - Agricultural
- ▨ Type III - Urban
- ▨ Type IV - Recreational
- ▨ Type V - Industrial

**PFOA**

- < 3 (RW)
- 3 - 4,3 (BSN I, II, III)
- 4,3 - 89 (BSN III)
- 89 - 643 (BSN IV, V)
- >643



**ERM N.V.**

Kantersteen 47  
1000 Brussel  
Tel.: +32 2 550 02 80  
Fax.: +32 2 287 36 79



Schaal: 1:2619,05

Figuur

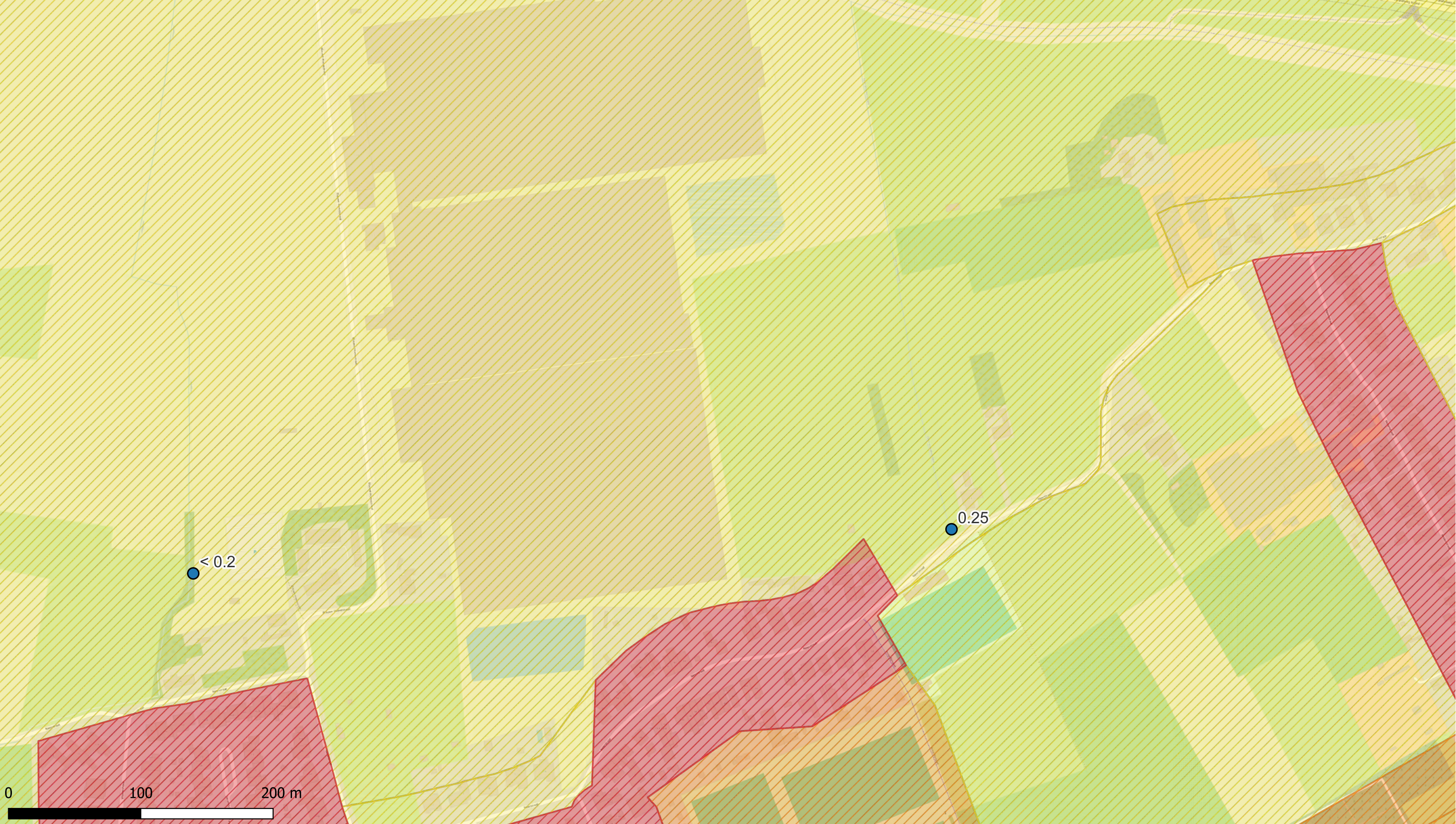
Data range: 01/01/2017 - 1/11/2023

Titel: Beschrijvend bodemonderzoek - 3M site en omgeving.

Beschrijving: Concentraties in het vaste deel van de waterbodem - µg/kg ds PFOA

© OpenStreetMap-contributors





**Deelzones projectgebied**

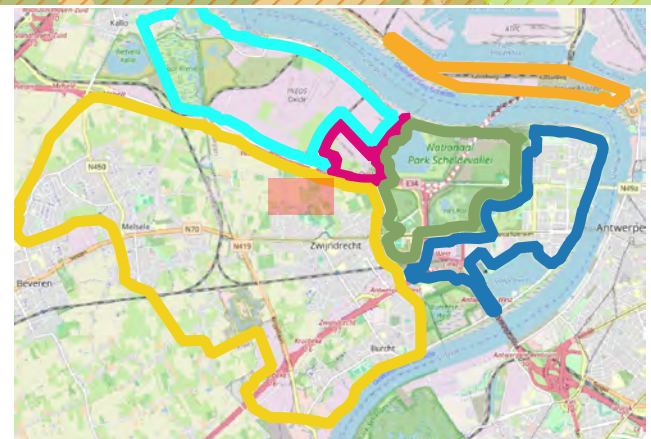
- 3M-site
- Industriezone
- Natuurgebieden
- Gebied ten zuiden van E34
- Linkeroever
- Rechteroever

**Landuse**

- Type I - Natural
- Type II - Agricultural
- Type III - Urban
- Type IV - Recreational
- Type V - Industrial

**PFOA**

- < 3 (RW)
- 3 - 4,3 (BSN I, II, III)
- 4,3 - 89 (BSN III)
- 89 - 643 (BSN IV, V)
- >643



**ERM N.V.**  
 Kantersteen 47  
 1000 Brussel  
 Tel.: +32 2 550 02 80  
 Fax.: +32 2 287 36 79



Schaal:

1:2619,05

Figuur

Data range:

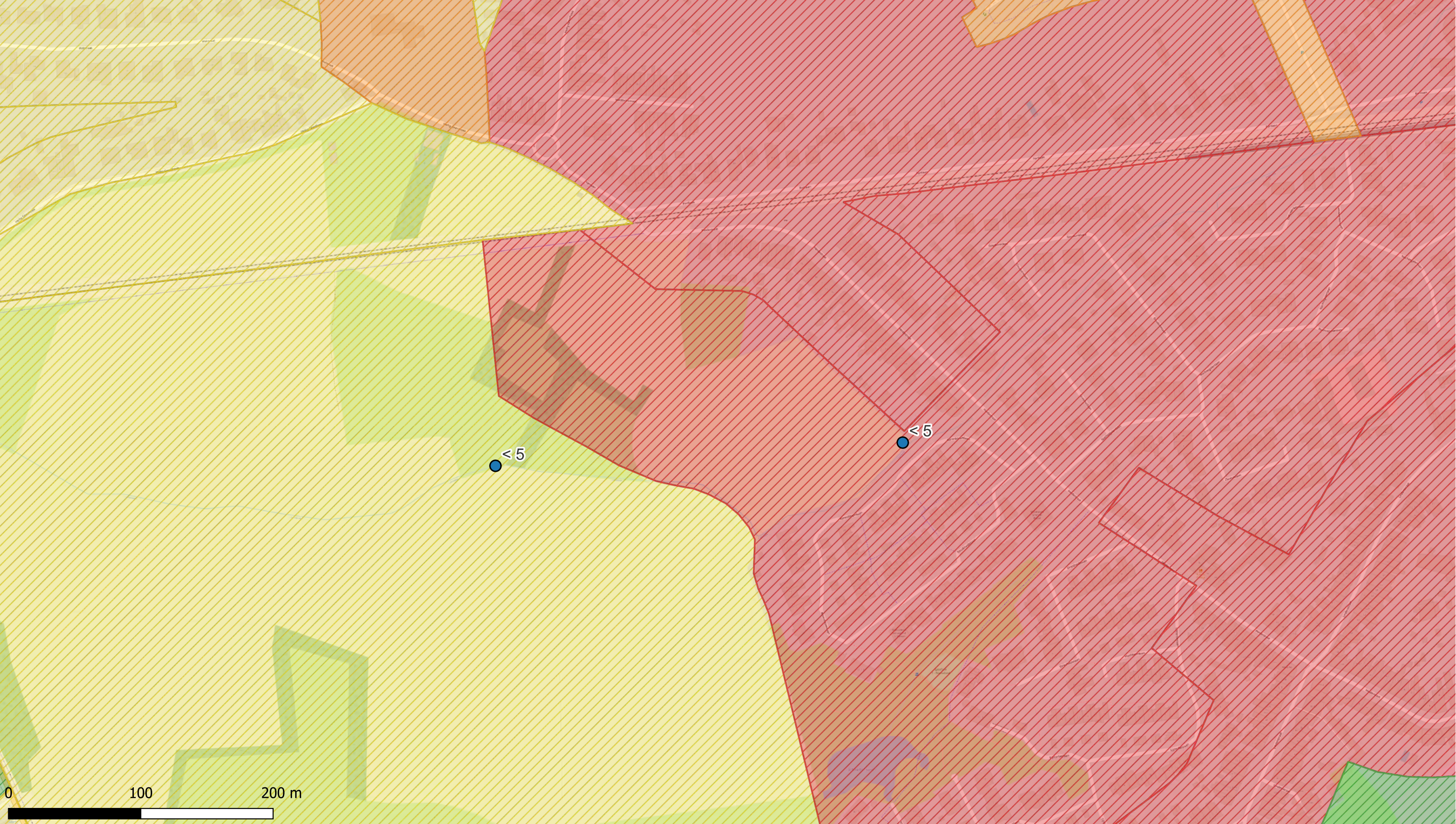
01/01/2017 - 1/11/2023

Titel: Beschrijvend bodemonderzoek - 3M site en omgeving.

Beschrijving:  
 Concentraties in het vaste deel van de waterbodem - µg/kg ds  
 PFOA

© OpenStreetMap-contributors





Deelzones projectgebied

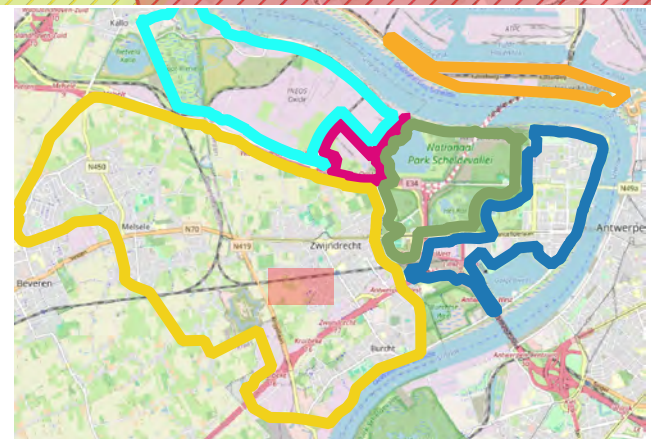
- 3M-site
- Industriezone
- Natuurgebieden
- Gebied ten zuiden van E34
- Linkeroever
- Rechteroever

Landuse

- Type I - Natural
- Type II - Agricultural
- Type III - Urban
- Type IV - Recreational
- Type V - Industrial

PFOA

- < 3 (RW)
- 3 - 4,3 (BSN I, II, III)
- 4,3 - 89 (BSN III)
- 89 - 643 (BSN IV, V)
- >643



ERM N.V.  
 Kantersteen 47  
 1000 Brussel  
 Tel.: +32 2 550 02 80  
 Fax.: +32 2 287 36 79



Schaal: 1:2619,05

Figuur

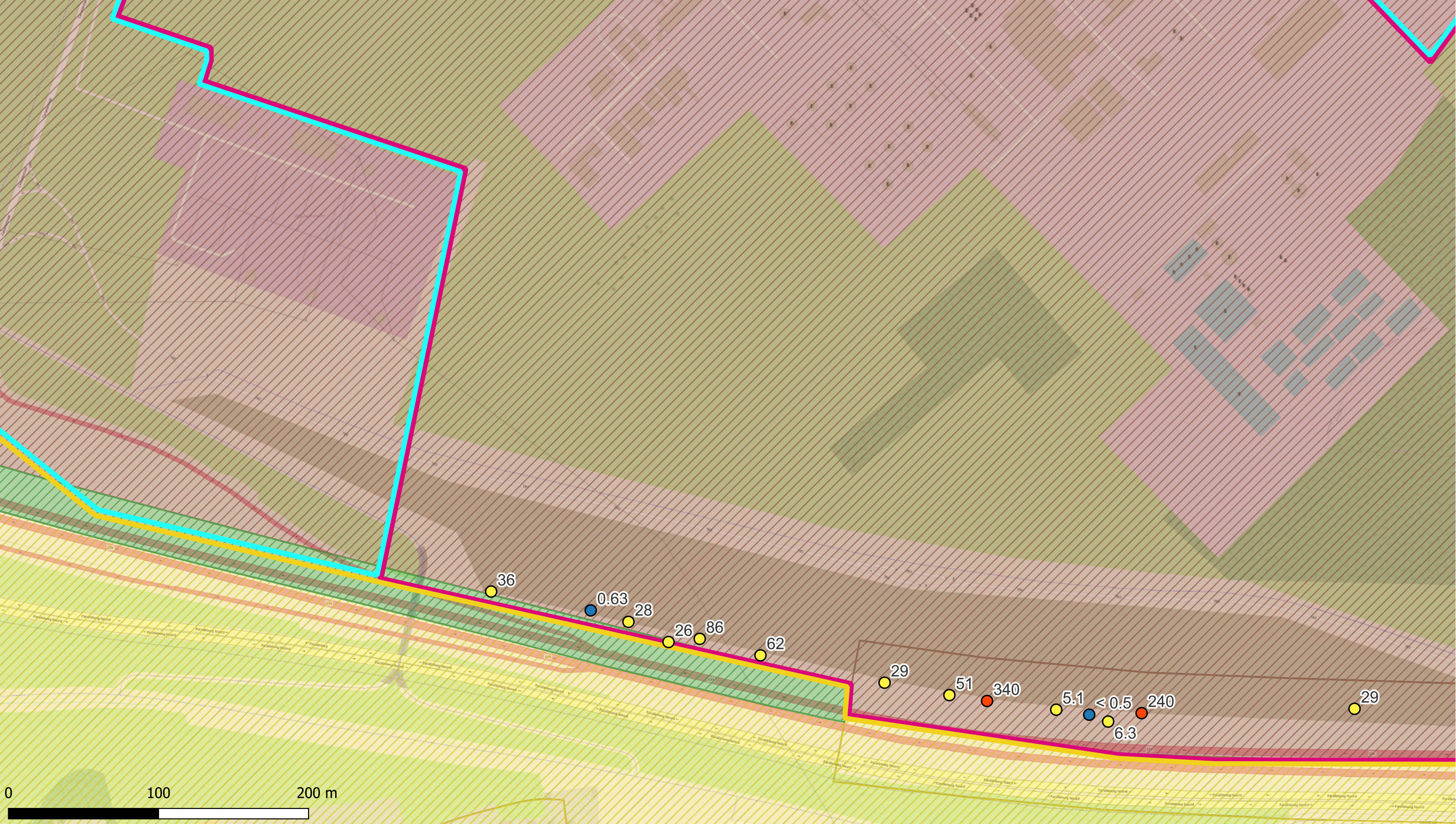
Data range:  
 01/01/2017 - 1/11/2023

Titel: Beschrijvend bodemonderzoek - 3M site en omgeving.

Beschrijving:  
 Concentraties in het vaste deel van de waterbodem - µg/kg ds  
 PFOA

© OpenStreetMap-contributors





**Deelzones projectgebied**

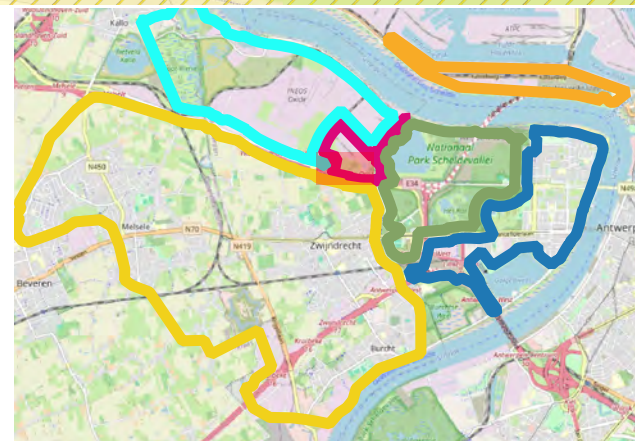
- 3M-site
- Industriezone
- Natuurgebieden
- Gebied ten zuiden van E34
- Linkeroever
- Rechteroever

**Landuse**

- Type I - Natural
- Type II - Agricultural
- Type III - Urban
- Type IV - Recreational
- Type V - Industrial

**PFOA**

- < 3 (RW)
- 3 - 4,3 (BSN I, II, III)
- 4,3 - 89 (BSN III)
- 89 - 643 (BSN IV, V)
- >643



**ERM N.V.**

Kantersteen 47  
1000 Brussel  
Tel.: +32 2 550 02 80  
Fax.: +32 2 287 36 79



Schaal: 1:2309,69

Figuur

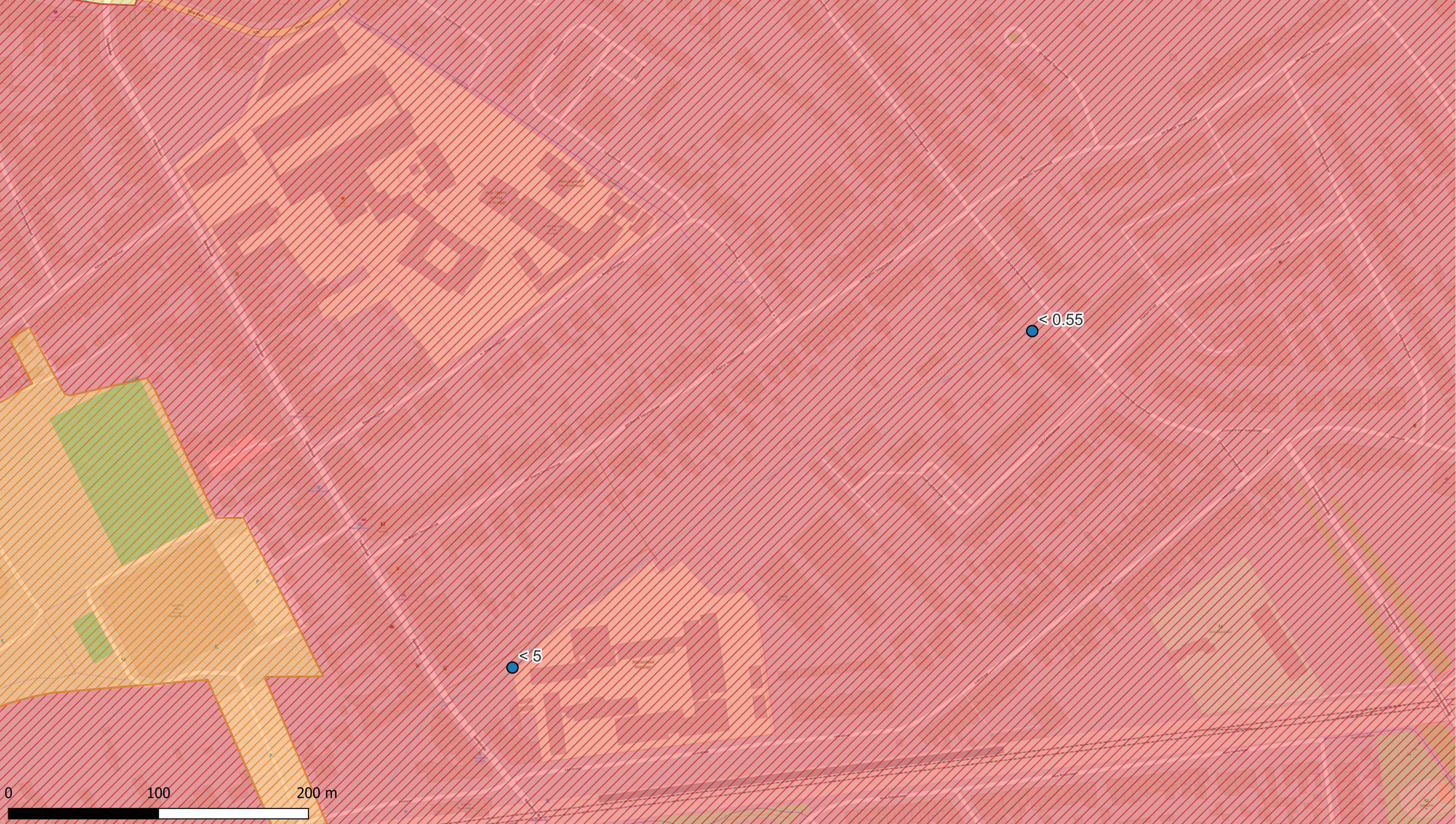
Data range:  
01/01/2017 - 1/11/2023

Titel: Beschrijvend bodemonderzoek - 3M site en omgeving.

Beschrijving:  
Concentraties in het vaste deel van de waterbodem - µg/kg ds PFOA

© OpenStreetMap-contributors





Deelzones projectgebied

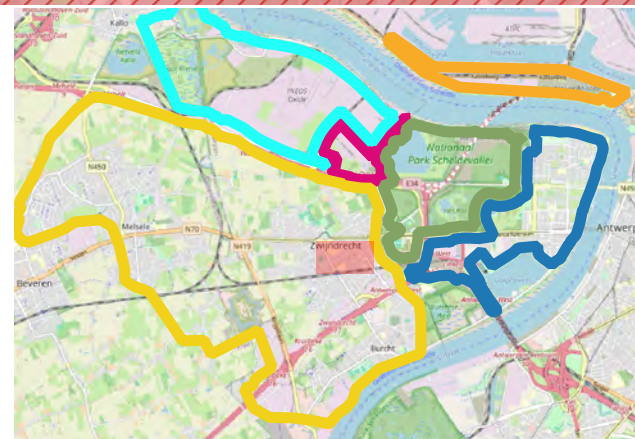
- 3M-site
- Industriezone
- Natuurgebieden
- Gebied ten zuiden van E34
- Linkeroever
- Rechteroever

Landuse

- Type I - Natural
- Type II - Agricultural
- Type III - Urban
- Type IV - Recreational
- Type V - Industrial

PFOA

- <math>< 3</math> (RW)
- 3 - 4,3 (BSN I, II, III)
- 4,3 - 89 (BSN III)
- 89 - 643 (BSN IV, V)
- >643



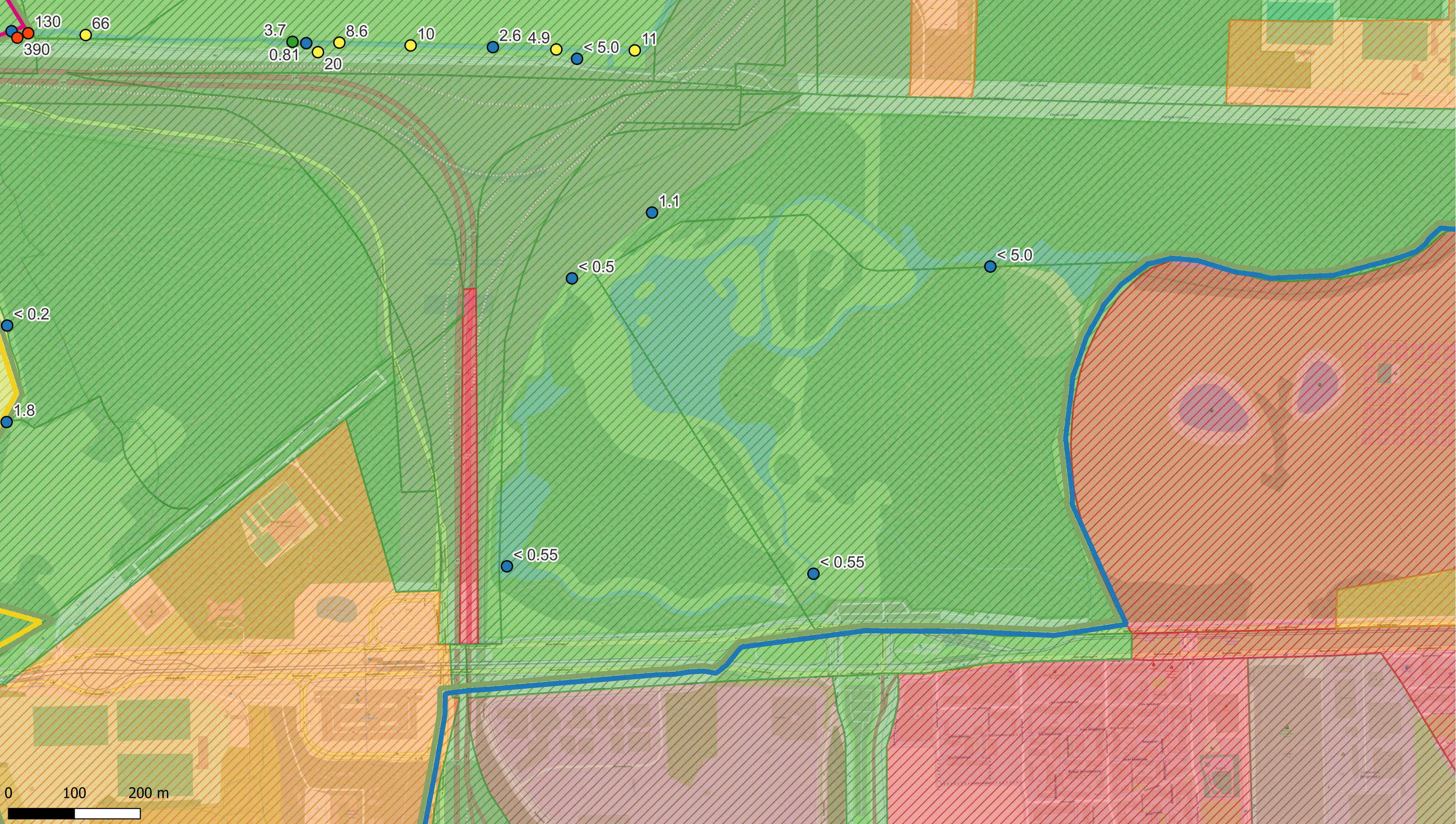
ERM N.V.  
 Kantersteen 47  
 1000 Brussel  
 Tel.: +32 2 550 02 80  
 Fax.: +32 2 287 36 79



Schaal:  
 1:2310,23  
 Figuur  
 Data range:  
 01/01/2017 - 1/11/2023

Titel: Beschrijvend bodemonderzoek - 3M site en omgeving.  
 Beschrijving:  
 Concentraties in het vaste deel van de waterbodem -  $\mu\text{g}/\text{kg ds}$   
 PFOA  
 © OpenStreetMap-contributors





**Deelzones projectgebied**

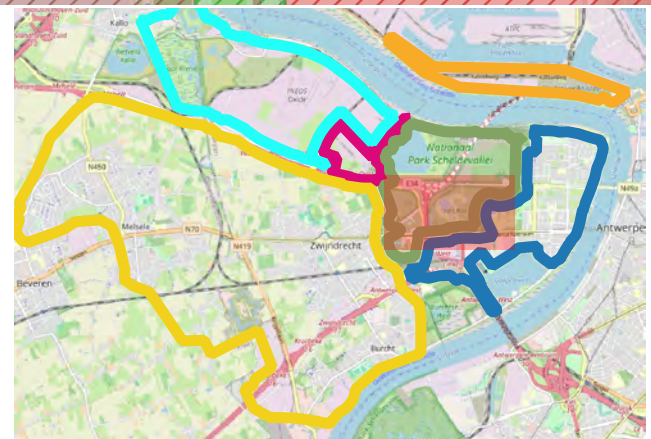
- 3M-site
- Industriezone
- Natuurgebieden
- Gebied ten zuiden van E34
- Linkeroever
- Rechteroever

**Landuse**

- Type I - Natural
- Type II - Agricultural
- Type III - Urban
- Type IV - Recreational
- Type V - Industrial

**PFOA**

- < 3 (RW)
- 3 - 4,3 (BSN I, II, III)
- 4,3 - 89 (BSN III)
- 89 - 643 (BSN IV, V)
- >643



**ERM N.V.**

Kantersteen 47  
1000 Brussel  
Tel.: +32 2 550 02 80  
Fax.: +32 2 287 36 79



Schaal:

1:5257,25

Figuur

Titel: Beschrijvend bodemonderzoek - 3M site en omgeving.

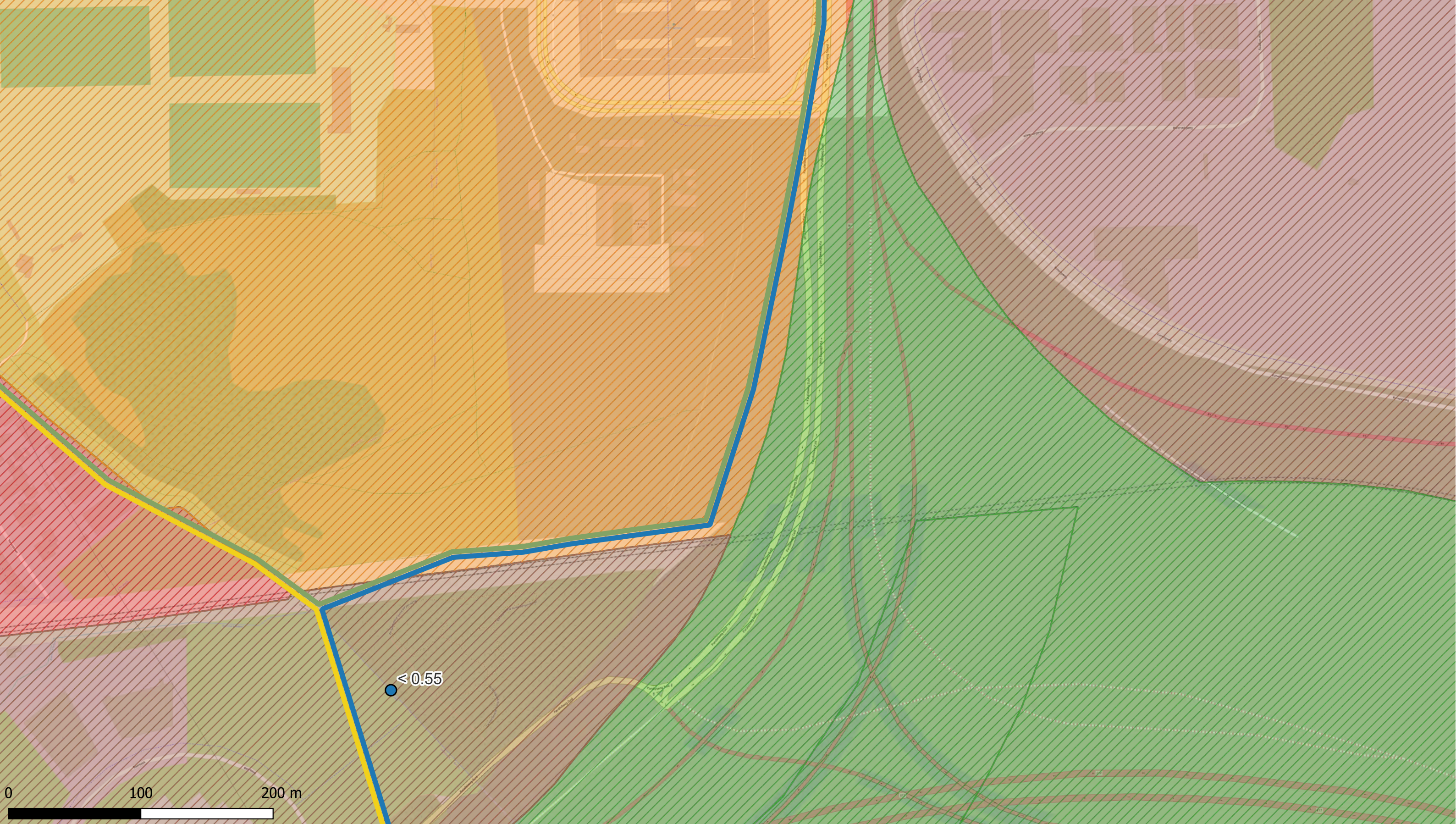
Beschrijving:  
Concentraties in het vaste deel van de waterbodem - µg/kg ds  
PFOA

Data range:

01/01/2017 - 1/11/2023

© OpenStreetMap-contributors





**Deelzones projectgebied**

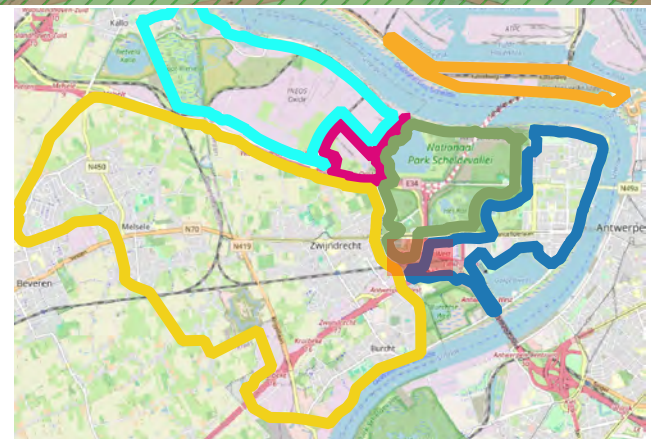
- ▬ 3M-site
- ▬ Industriezone
- ▬ Natuurgebieden
- ▬ Gebied ten zuiden van E34
- ▬ Linkeroever
- ▬ Rechteroever

**Landuse**

- ▨ Type I - Natural
- ▨ Type II - Agricultural
- ▨ Type III - Urban
- ▨ Type IV - Recreational
- ▨ Type V - Industrial

**PFOA**

- < 3 (RW)
- 3 - 4,3 (BSN I, II, III)
- 4,3 - 89 (BSN III)
- 89 - 643 (BSN IV, V)
- >643



**ERM N.V.**  
 Kantersteen 47  
 1000 Brussel  
 Tel.: +32 2 550 02 80  
 Fax.: +32 2 287 36 79



Schaal:  
**1:2619,05**

Figuur

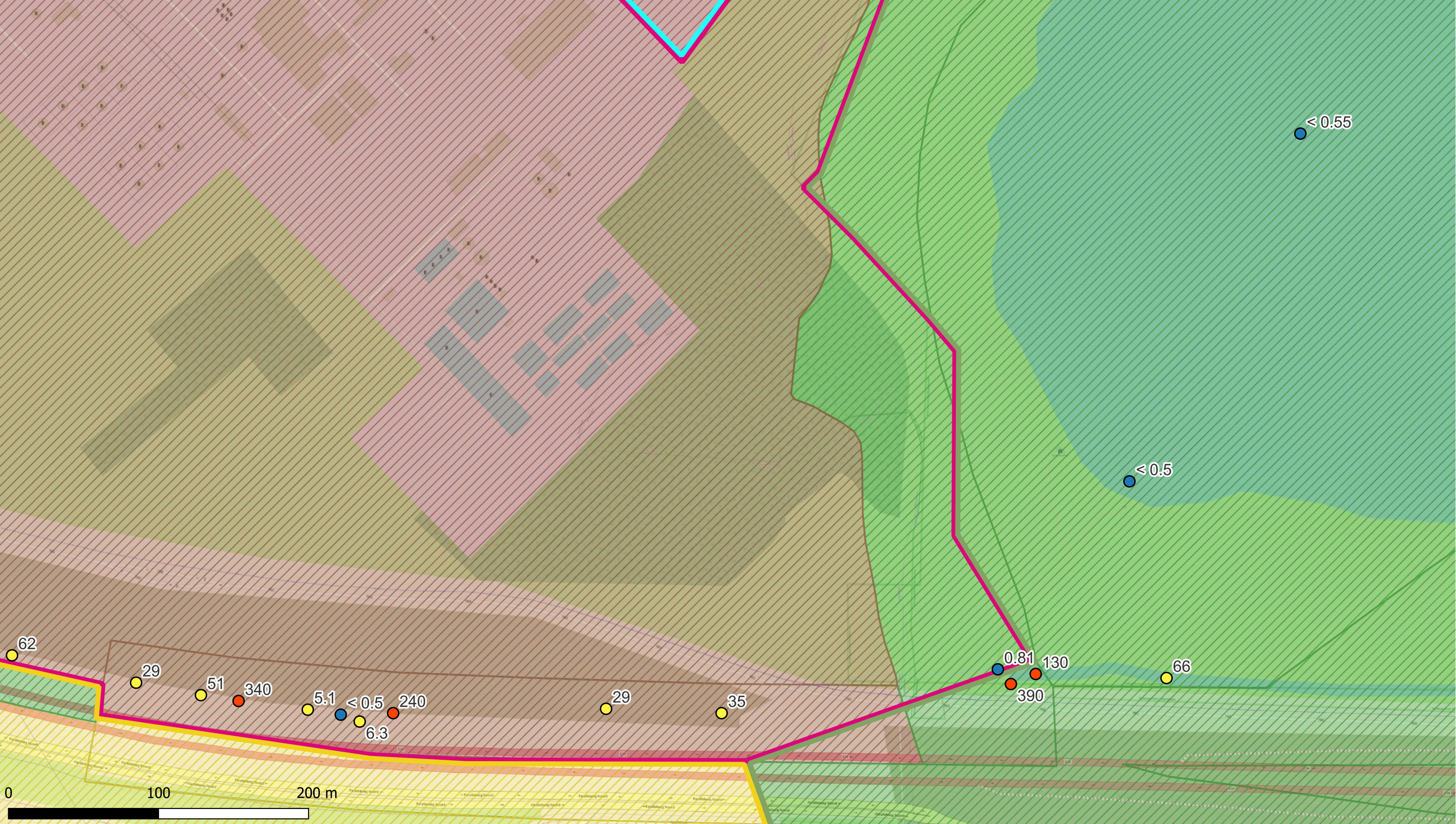
Data range:  
 01/01/2017 - 1/11/2023

Titel: Beschrijvend bodemonderzoek - 3M site en omgeving.

Beschrijving:  
 Concentraties in het vaste deel van de waterbodem -  $\mu\text{g}/\text{kg ds}$  PFOA

© OpenStreetMap-contributors





**Deelzones projectgebied**

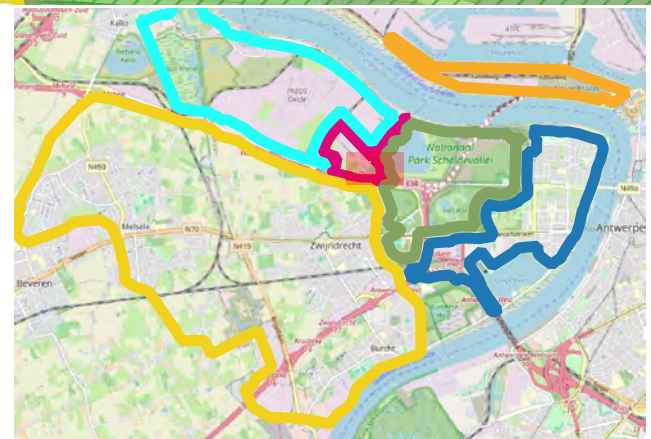
- 3M-site
- Industriezone
- Natuurgebieden
- Gebied ten zuiden van E34
- Linkeroever
- Rechteroever

**Landuse**

- Type I - Natural
- Type II - Agricultural
- Type III - Urban
- Type IV - Recreational
- Type V - Industrial

**PFOA**

- < 3 (RW)
- 3 - 4,3 (BSN I, II, III)
- 4,3 - 89 (BSN III)
- 89 - 643 (BSN IV, V)
- >643



**ERM N.V.**  
 Kantersteen 47  
 1000 Brussel  
 Tel.: +32 2 550 02 80  
 Fax.: +32 2 287 36 79



Schaal:  
 1:2309,69

Figuur

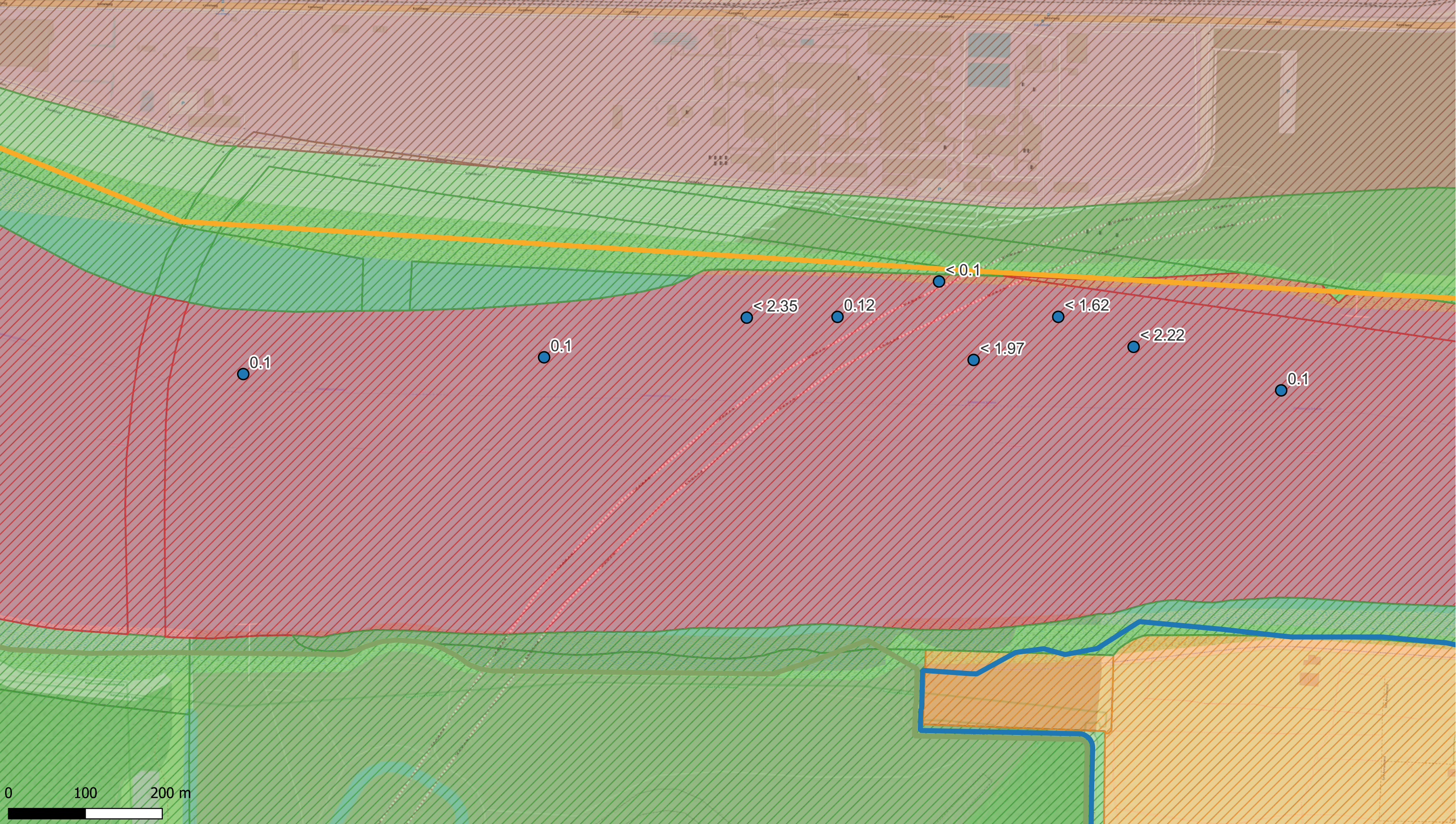
Data range:  
 01/01/2017 - 1/11/2023

Titel: Beschrijvend bodemonderzoek - 3M site en omgeving.

Beschrijving:  
 Concentraties in het vaste deel van de waterbodem - µg/kg ds  
 PFOA

© OpenStreetMap-contributors





**Deelzones projectgebied**

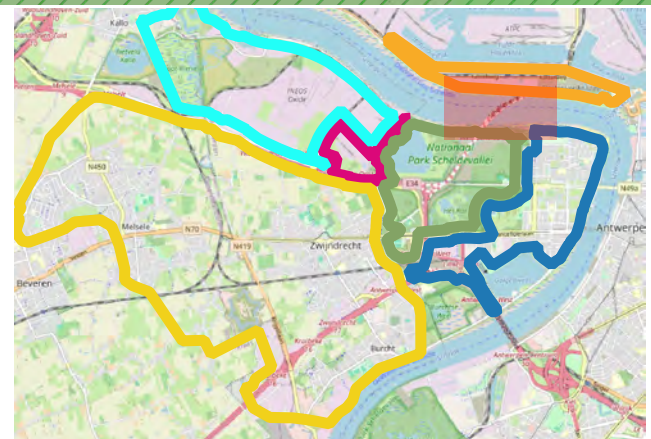
- 3M-site
- Industriezone
- Natuurgebieden
- Gebied ten zuiden van E34
- Linkeroever
- Rechteroever

**Landuse**

- Type I - Natural
- Type II - Agricultural
- Type III - Urban
- Type IV - Recreational
- Type V - Industrial

**PFOA**

- < 3 (RW)
- 3 - 4,3 (BSN I, II, III)
- 4,3 - 89 (BSN III)
- 89 - 643 (BSN IV, V)
- >643



**ERM N.V.**

Kantersteen 47  
1000 Brussel  
Tel.: +32 2 550 02 80  
Fax.: +32 2 287 36 79



Schaal:

1:4506,34

Figuur

Titel: Beschrijvend bodemonderzoek - 3M site en omgeving.

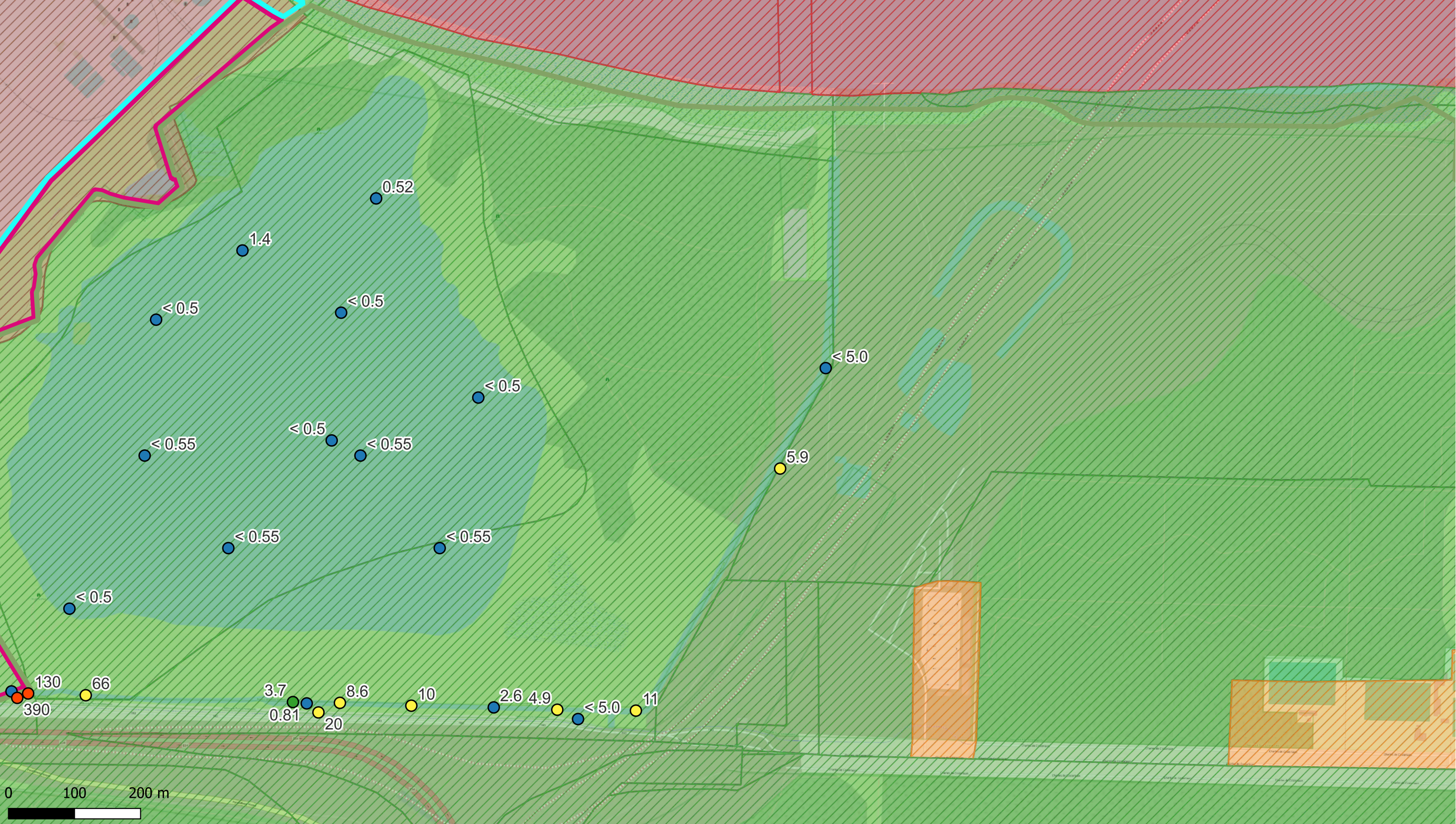
Beschrijving:  
Concentraties in het vaste deel van de waterbodem - µg/kg ds  
PFOA

Data range:

01/01/2017 - 1/11/2023

© OpenStreetMap-contributors





Deelzones projectgebied

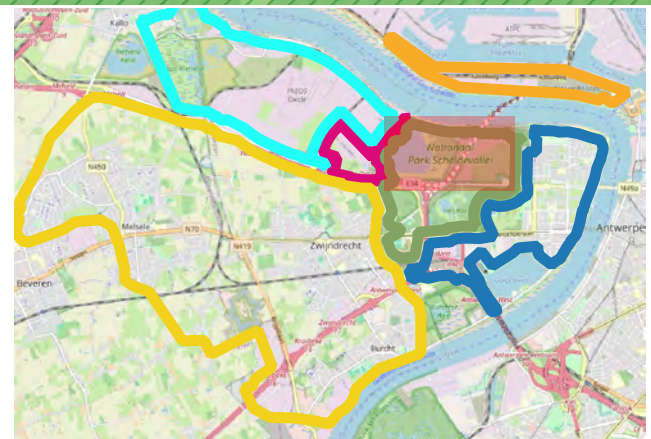
- 3M-site
- Industriezone
- Natuurgebieden
- Gebied ten zuiden van E34
- Linkeroever
- Rechteroever

Landuse

- Type I - Natural
- Type II - Agricultural
- Type III - Urban
- Type IV - Recreational
- Type V - Industrial

PFOA

- < 3 (RW)
- 3 - 4,3 (BSN I, II, III)
- 4,3 - 89 (BSN III)
- 89 - 643 (BSN IV, V)
- >643



ERM N.V.  
 Kantersteen 47  
 1000 Brussel  
 Tel.: +32 2 550 02 80  
 Fax.: +32 2 287 36 79



Schaal:  
 1:5246,94

Figuur

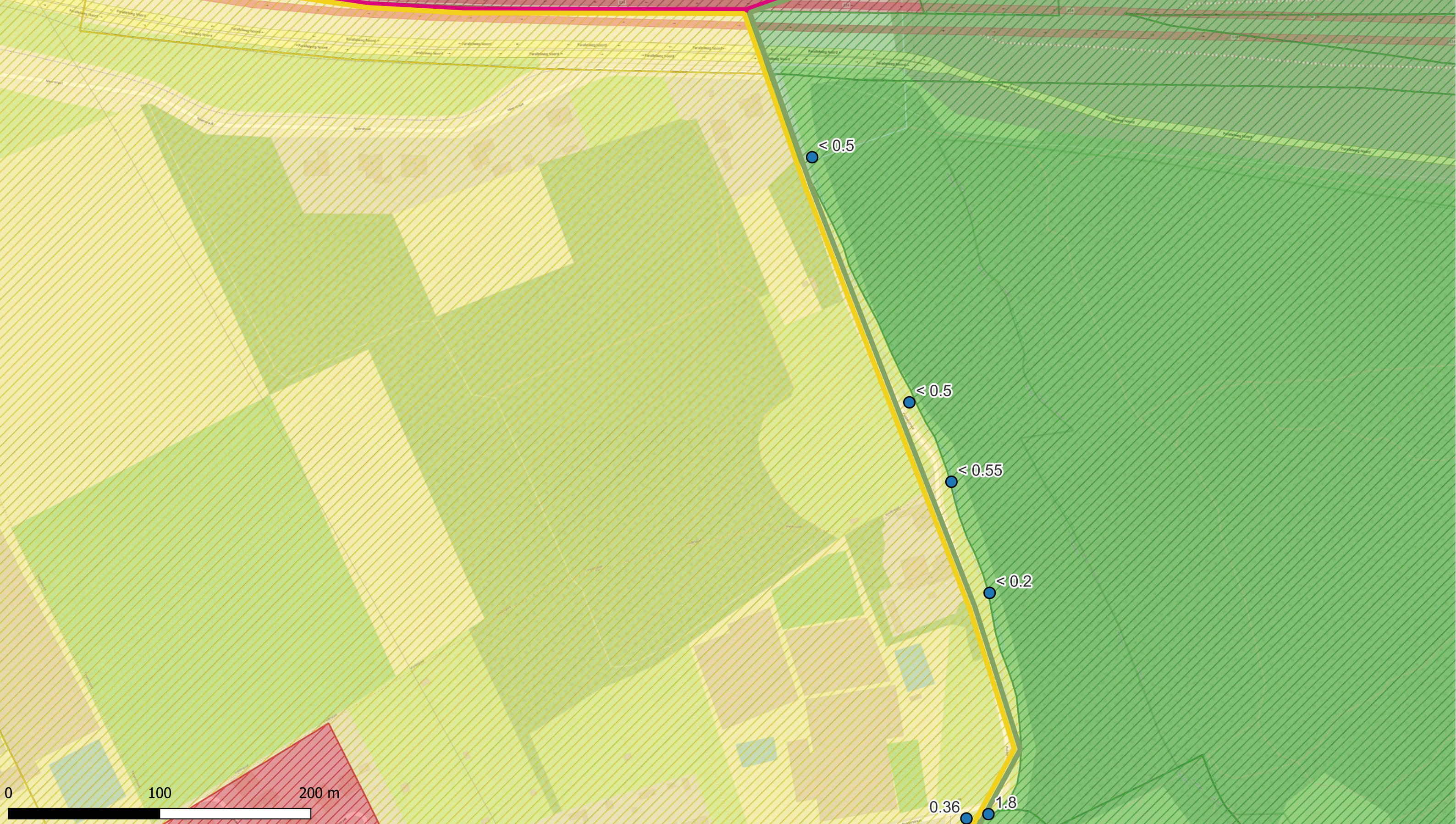
Data range:  
 01/01/2017 - 1/11/2023

Titel: Beschrijvend bodemonderzoek - 3M site en omgeving.

Beschrijving:  
 Concentraties in het vaste deel van de waterbodem - µg/kg ds  
 PFOA

© OpenStreetMap-contributors





**Deelzones projectgebied**

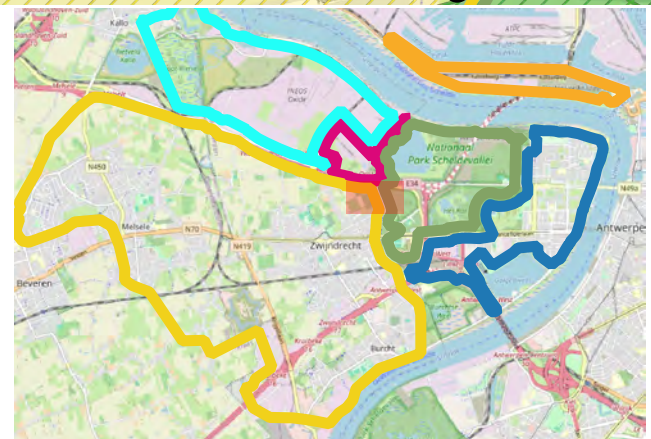
- ▬ 3M-site
- ▬ Industriezone
- ▬ Natuurgebieden
- ▬ Gebied ten zuiden van E34
- ▬ Linkeroever
- ▬ Rechteroever

**Landuse**

- ▨ Type I - Natural
- ▨ Type II - Agricultural
- ▨ Type III - Urban
- ▨ Type IV - Recreational
- ▨ Type V - Industrial

**PFOA**

- < 3 (RW)
- 3 - 4,3 (BSN I, II, III)
- 4,3 - 89 (BSN III)
- 89 - 643 (BSN IV, V)
- >643



**ERM N.V.**

Kantersteen 47  
1000 Brussel  
Tel.: +32 2 550 02 80  
Fax.: +32 2 287 36 79



Schaal:

1:2292,28

Figuur

Titel: Beschrijvend bodemonderzoek - 3M site en omgeving.

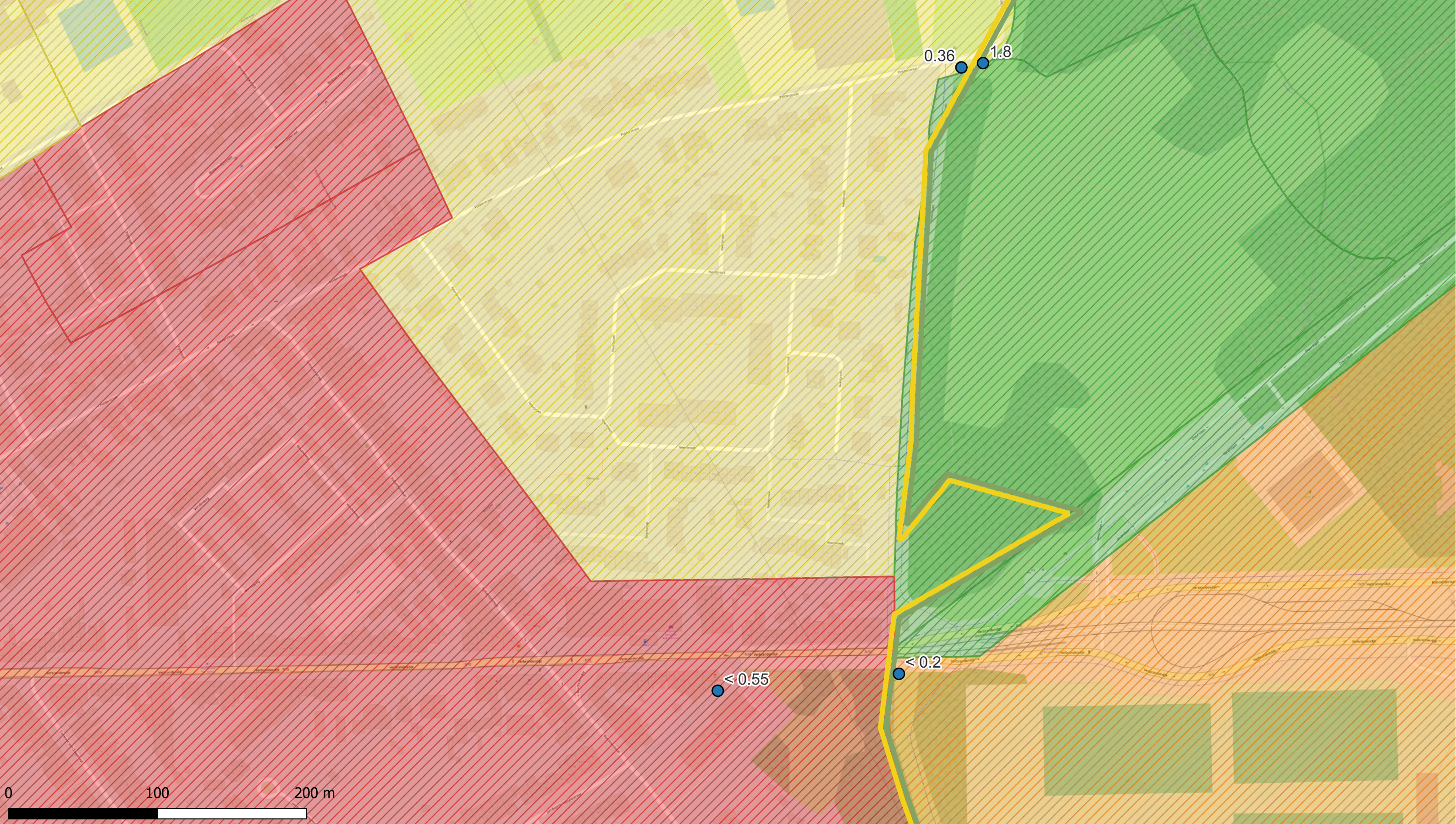
Beschrijving:  
Concentraties in het vaste deel van de waterbodem - µg/kg ds  
PFOA

Data range:

01/01/2017 - 1/11/2023

© OpenStreetMap-contributors





Deelzones projectgebied

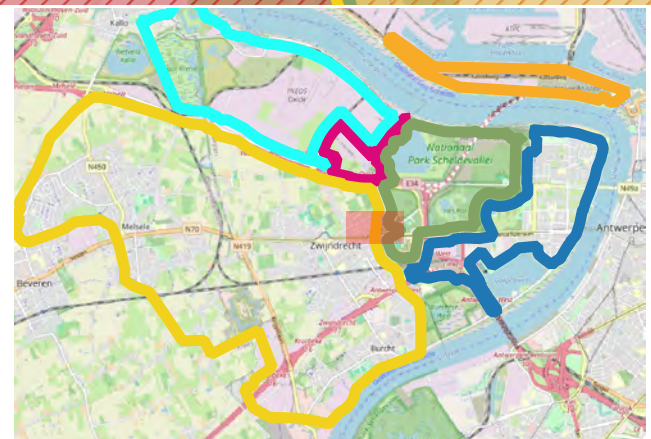
- 3M-site
- Industriezone
- Natuurgebieden
- Gebied ten zuiden van E34
- Linkeroever
- Rechteroever

Landuse

- Type I - Natural
- Type II - Agricultural
- Type III - Urban
- Type IV - Recreational
- Type V - Industrial

PFOA

- <math>< 3</math> (RW)
- 3 - 4,3 (BSN I, II, III)
- 4,3 - 89 (BSN III)
- 89 - 643 (BSN IV, V)
- >643



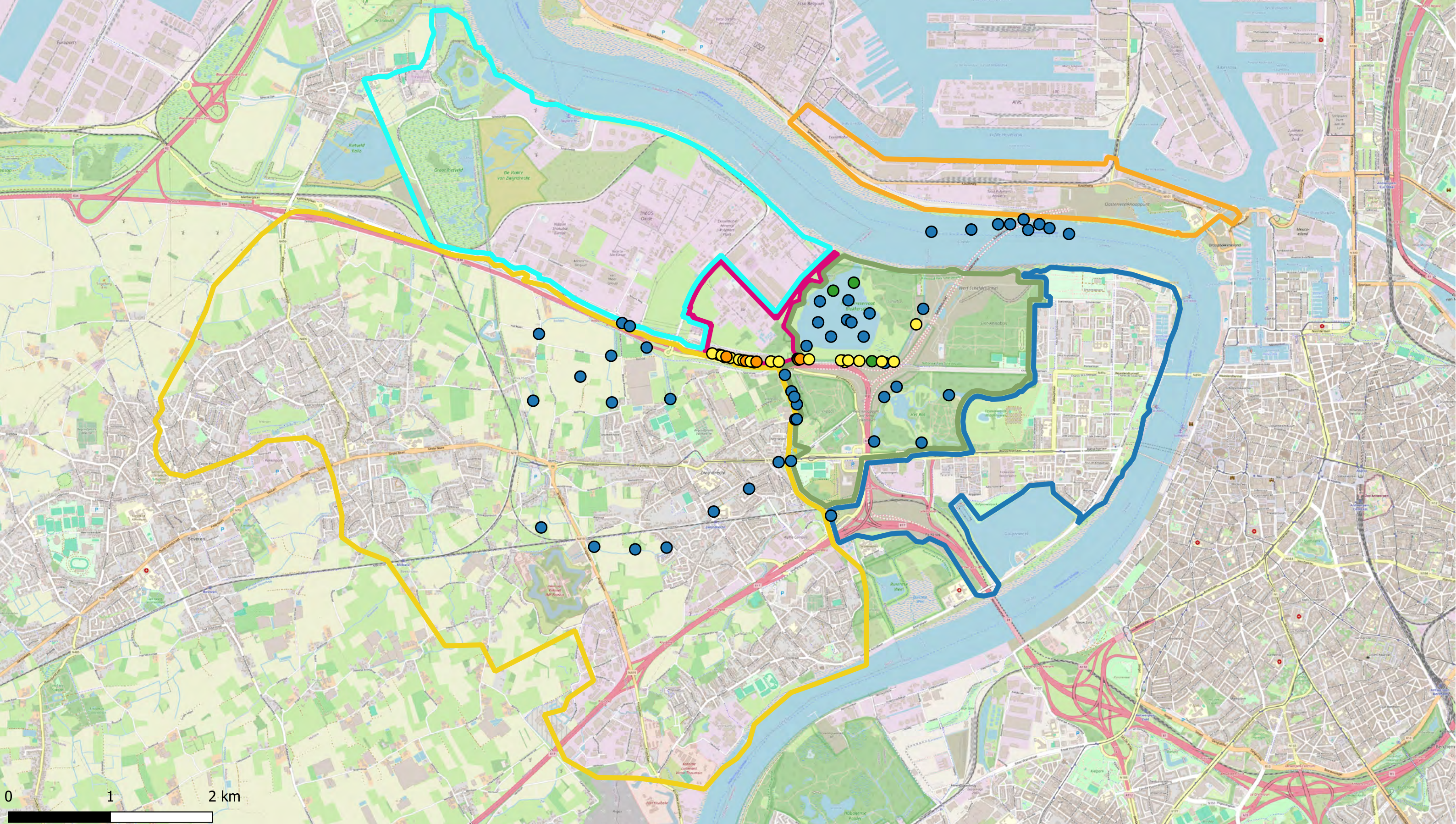
ERM N.V.  
 Kantersteen 47  
 1000 Brussel  
 Tel.: +32 2 550 02 80  
 Fax: +32 2 287 36 79



Schaal:  
 1:2327,27  
 Figuur  
 Data range:  
 01/01/2017 - 1/11/2023

Titel: Beschrijvend bodemonderzoek - 3M site en omgeving.  
 Beschrijving:  
 Concentraties in het vaste deel van de waterbodem -  $\mu\text{g}/\text{kg}$  ds PFOA  
 © OpenStreetMap-contributors



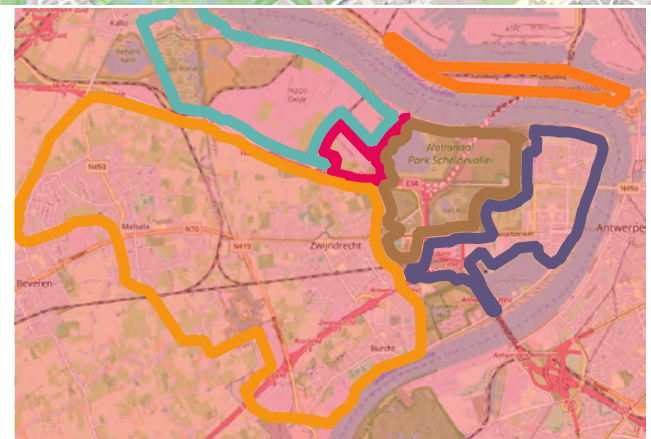


Deelzones projectgebied

- █ 3M-site
- █ Industriezone
- █ Natuurgebieden
- █ Gebied ten zuiden van E34
- █ Linkeroever
- █ Rechteroever

Som PFCA

- < 3 (RW)
- 3 - 4,3 (BSN I, II, III)
- 4,3 - 89 (BSN III)
- 89 - 643 (BSN IV, V)
- > 643



ERM N.V.

Kantersteen 47  
1000 Brussel  
Tel.: +32 2 550 02 80  
Fax.: +32 2 287 36 79



Schaal:

1:34000

Figuur

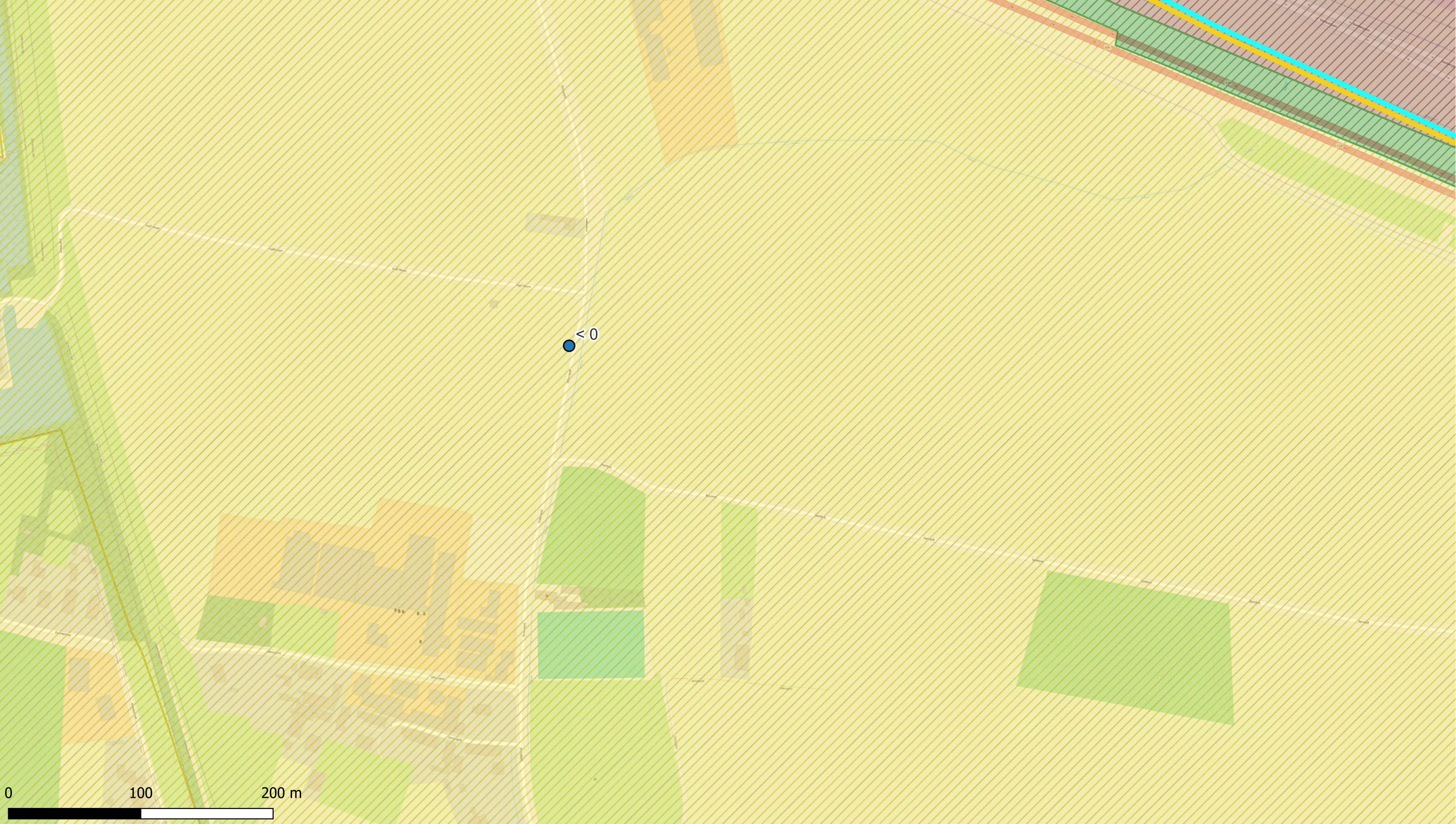
Titel: Beschrijvend bodemonderzoek - 3M site en omgeving.

Beschrijving:  
Concentraties in het vaste deel van de waterbodem - µg/kg ds  
Som PFCA  
© OpenStreetMap-contributors

Data range:

01/01/2017 - 1/11/2023





**Deelzones projectgebied**

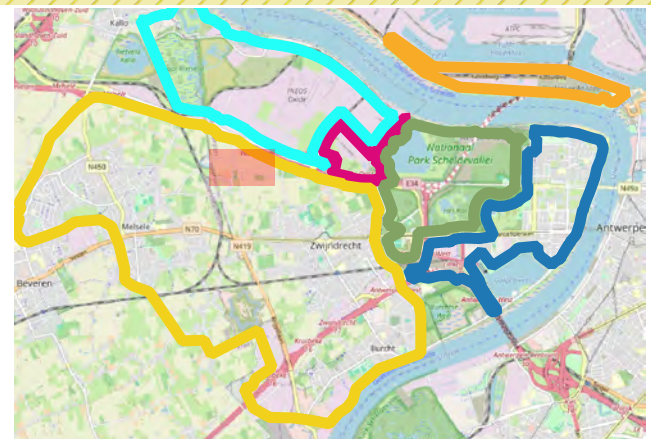
- 3M-site
- Industriezone
- Natuurgebieden
- Gebied ten zuiden van E34
- Linkeroever
- Rechteroever

**Landuse**

- Type I - Natural
- Type II - Agricultural
- Type III - Urban
- Type IV - Recreational
- Type V - Industrial

**Som PFCA**

- <math>< 3</math> (RW)
- 3 - 4,3 (BSN I, II, III)
- 4,3 - 89 (BSN III)
- 89 - 643 (BSN IV, V)
- >643



**ERM N.V.**

Kantersteen 47  
1000 Brussel  
Tel.: +32 2 550 02 80  
Fax.: +32 2 287 36 79



Schaal:

1:2619,05

Figuur

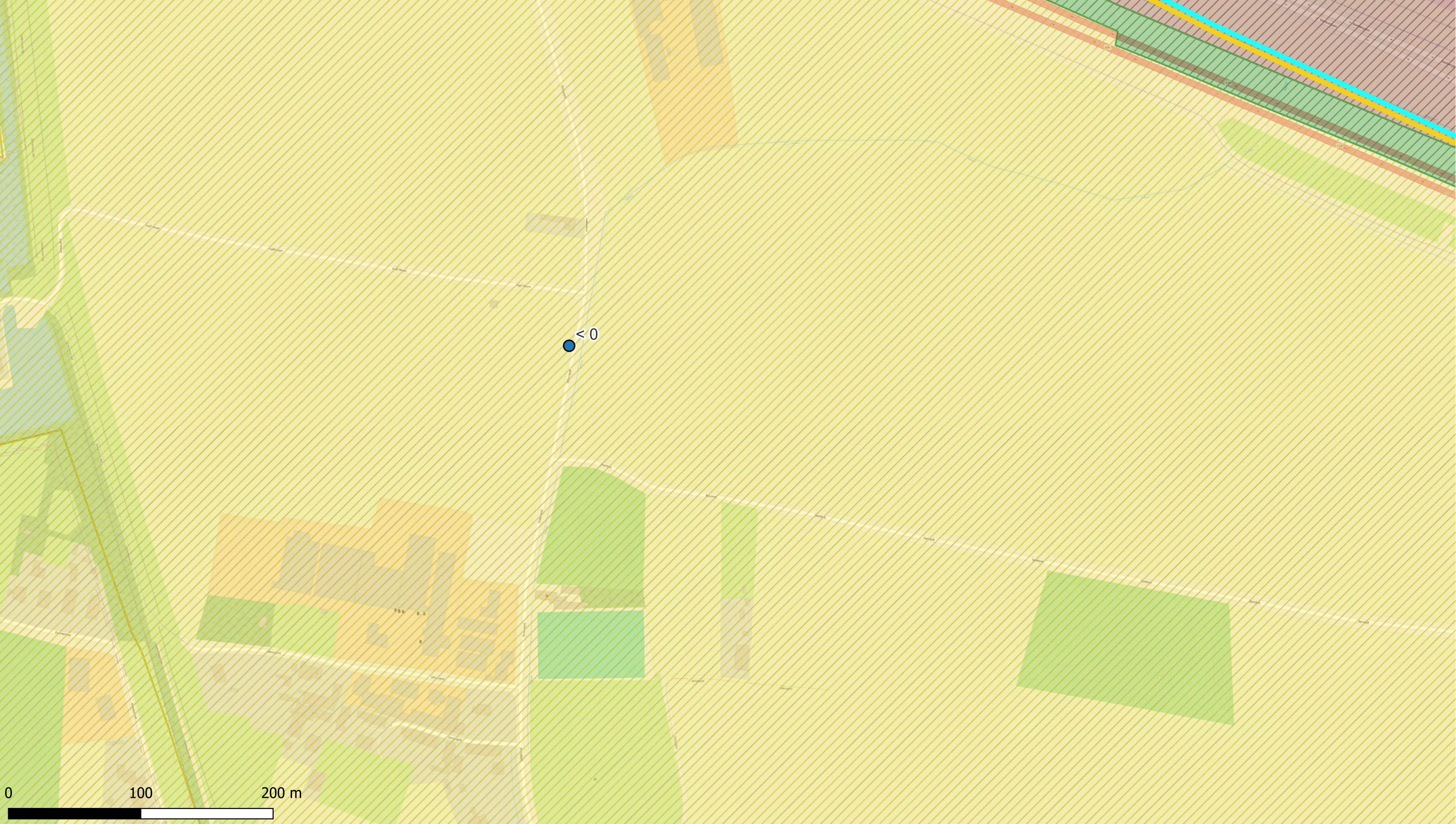
Titel: Beschrijvend bodemonderzoek - 3M site en omgeving.

Beschrijving:  
Concentraties in het vaste deel van de waterbodem -  $\mu\text{g}/\text{kg ds}$   
Som PFCA

Data range:  
01/01/2017 - 1/11/2023

© OpenStreetMap-contributors





**Deelzones projectgebied**

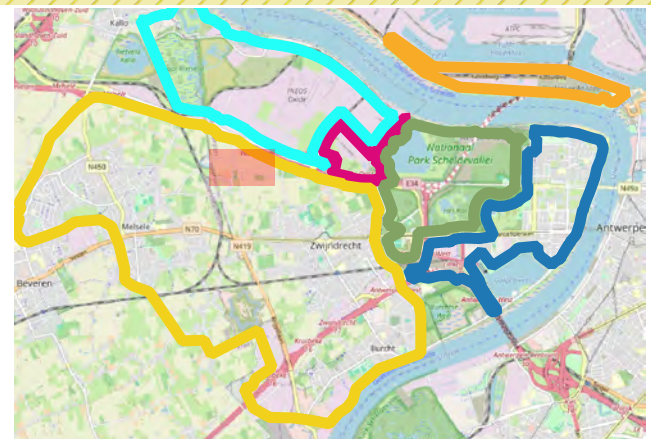
- 3M-site
- Industriezone
- Natuurgebieden
- Gebied ten zuiden van E34
- Linkeroever
- Rechteroever

**Landuse**

- Type I - Natural
- Type II - Agricultural
- Type III - Urban
- Type IV - Recreational
- Type V - Industrial

**Som PFCA**

- <math>< 3</math> (RW)
- 3 - 4,3 (BSN I, II, III)
- 4,3 - 89 (BSN III)
- 89 - 643 (BSN IV, V)
- >643



**ERM N.V.**

Kantersteen 47  
1000 Brussel  
Tel.: +32 2 550 02 80  
Fax.: +32 2 287 36 79



Schaal:

1:2619,05

Figuur

Titel: Beschrijvend bodemonderzoek - 3M site en omgeving.

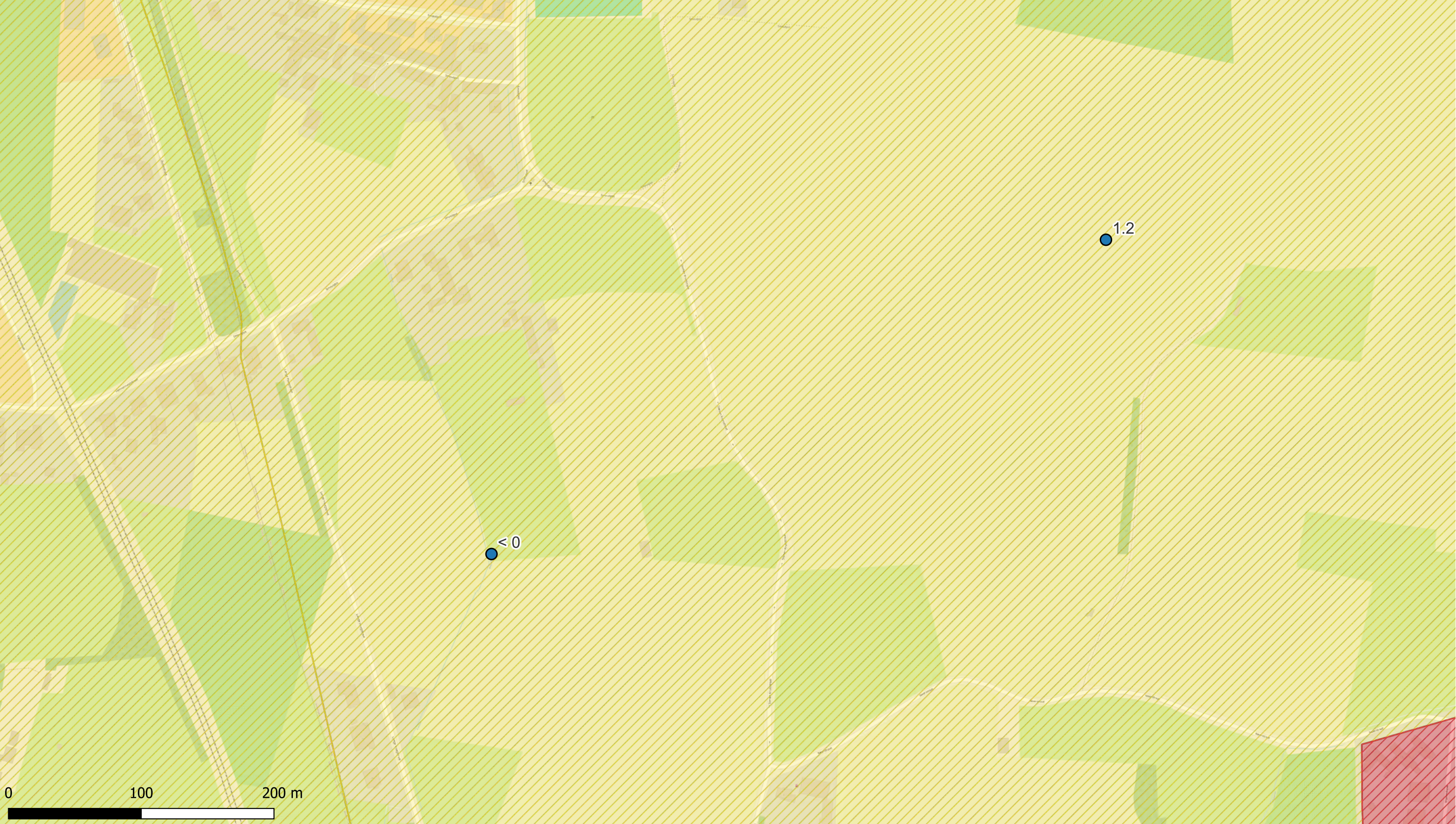
Beschrijving:  
Concentraties in het vaste deel van de waterbodem -  $\mu\text{g}/\text{kg ds}$   
Som PFCA

Data range:

01/01/2017 - 1/11/2023

© OpenStreetMap-contributors





**Deelzones projectgebied**

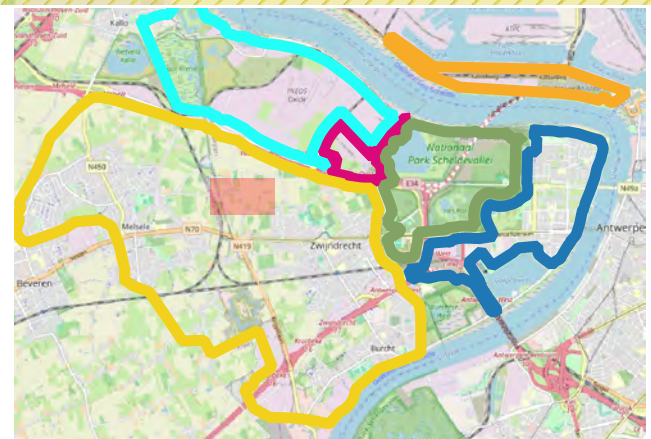
- 3M-site
- Industriezone
- Natuurgebieden
- Gebied ten zuiden van E34
- Linkeroever
- Rechteroever

**Landuse**

- Type I - Natural
- Type II - Agricultural
- Type III - Urban
- Type IV - Recreational
- Type V - Industrial

**Som PFCA**

- < 3 (RW)
- 3 - 4,3 (BSN I, II, III)
- 4,3 - 89 (BSN III)
- 89 - 643 (BSN IV, V)
- >643



**ERM N.V.**  
 Kantersteen 47  
 1000 Brussel  
 Tel.: +32 2 550 02 80  
 Fax.: +32 2 287 36 79



Schaal:  
 1:2610,35

Figuur

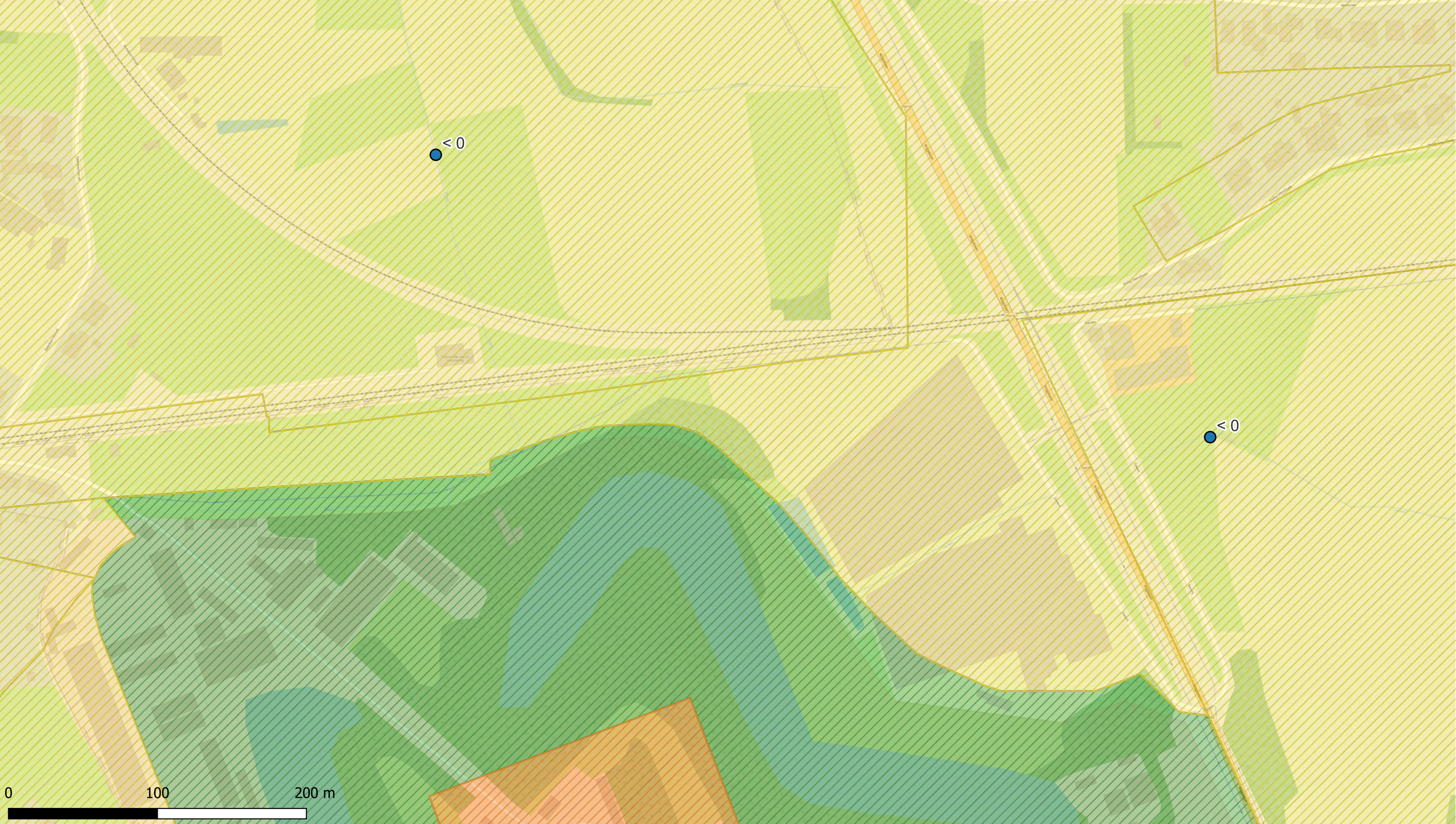
Data range:  
 01/01/2017 - 1/11/2023

Titel: Beschrijvend bodemonderzoek - 3M site en omgeving.

Beschrijving:  
 Concentraties in het vaste deel van de waterbodem - µg/kg ds  
 Som PFCA

© OpenStreetMap-contributors





**Deelzones projectgebied**

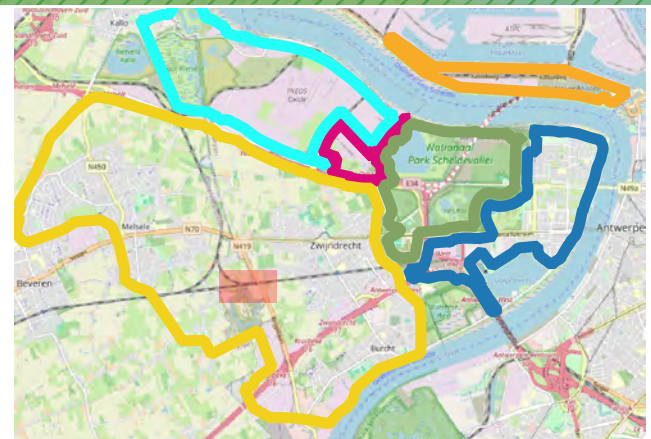
- ▬ 3M-site
- ▬ Industriezone
- ▬ Natuurgebieden
- ▬ Gebied ten zuiden van E34
- ▬ Linkeroever
- ▬ Rechteroever

**Landuse**

- ▨ Type I - Natural
- ▨ Type II - Agricultural
- ▨ Type III - Urban
- ▨ Type IV - Recreational
- ▨ Type V - Industrial

**Som PFCA**

- < 3 (RW)
- 3 - 4,3 (BSN I, II, III)
- 4,3 - 89 (BSN III)
- 89 - 643 (BSN IV, V)
- >643



**ERM N.V.**

Kantersteen 47  
1000 Brussel  
Tel.: +32 2 550 02 80  
Fax.: +32 2 287 36 79



Schaal:

1:2326,21

Figuur

Titel: Beschrijvend bodemonderzoek - 3M site en omgeving.

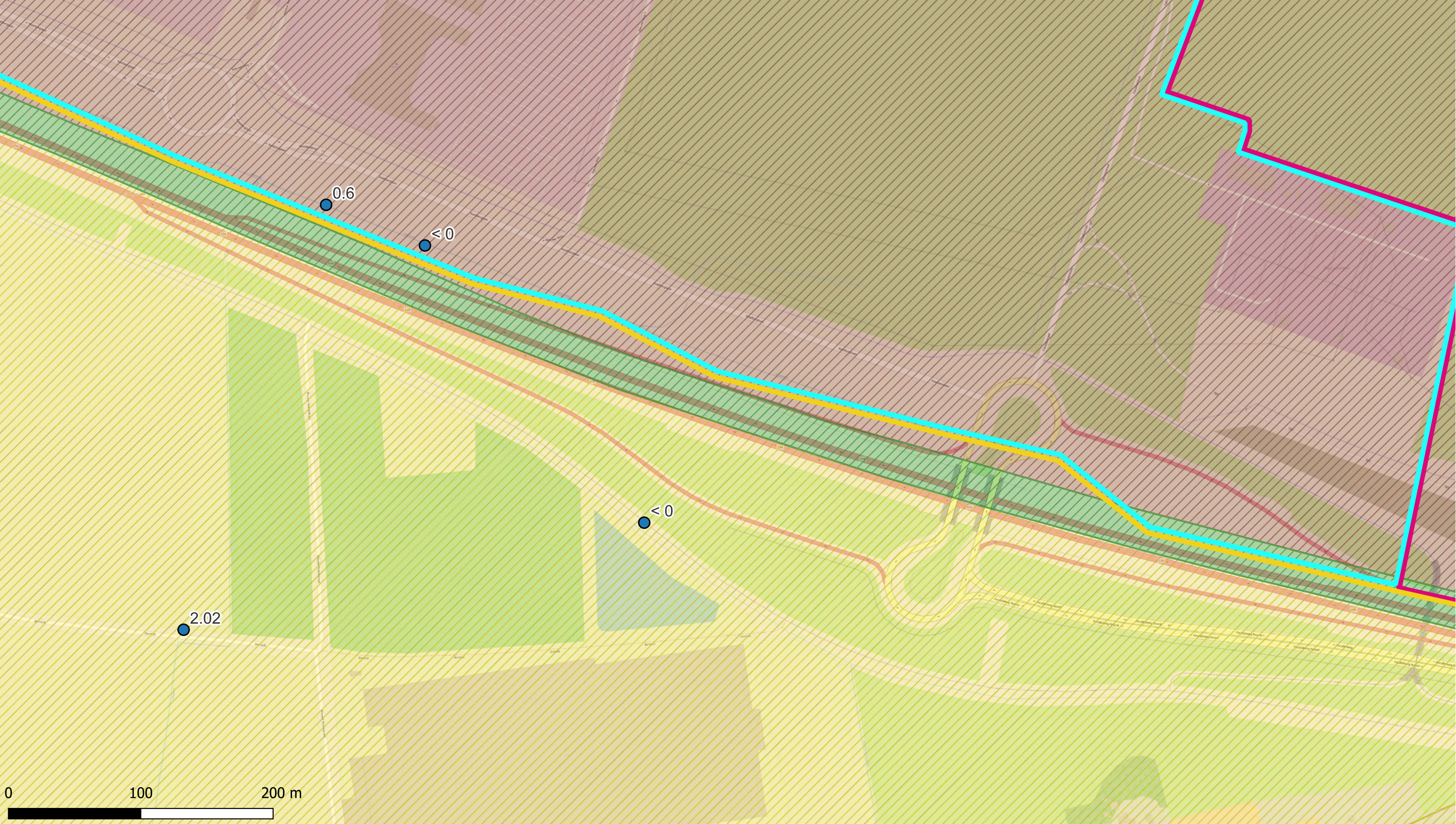
Beschrijving:  
Concentraties in het vaste deel van de waterbodem - µg/kg ds  
Som PFCA

Data range:

01/01/2017 - 1/11/2023

© OpenStreetMap-contributors





Deelzones projectgebied

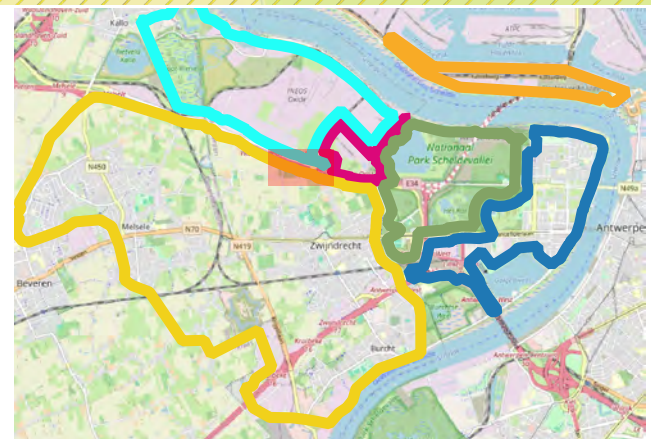
- ▬ 3M-site
- ▬ Industriezone
- ▬ Natuurgebieden
- ▬ Gebied ten zuiden van E34
- ▬ Linkeroever
- ▬ Rechteroever

Landuse

- ▨ Type I - Natural
- ▨ Type II - Agricultural
- ▨ Type III - Urban
- ▨ Type IV - Recreational
- ▨ Type V - Industrial

Som PFCA

- < 3 (RW)
- 3 - 4,3 (BSN I, II, III)
- 4,3 - 89 (BSN III)
- 89 - 643 (BSN IV, V)
- >643



ERM N.V.

Kantersteen 47  
1000 Brussel  
Tel.: +32 2 550 02 80  
Fax.: +32 2 287 36 79



Schaal:

1:2619,05

Figuur

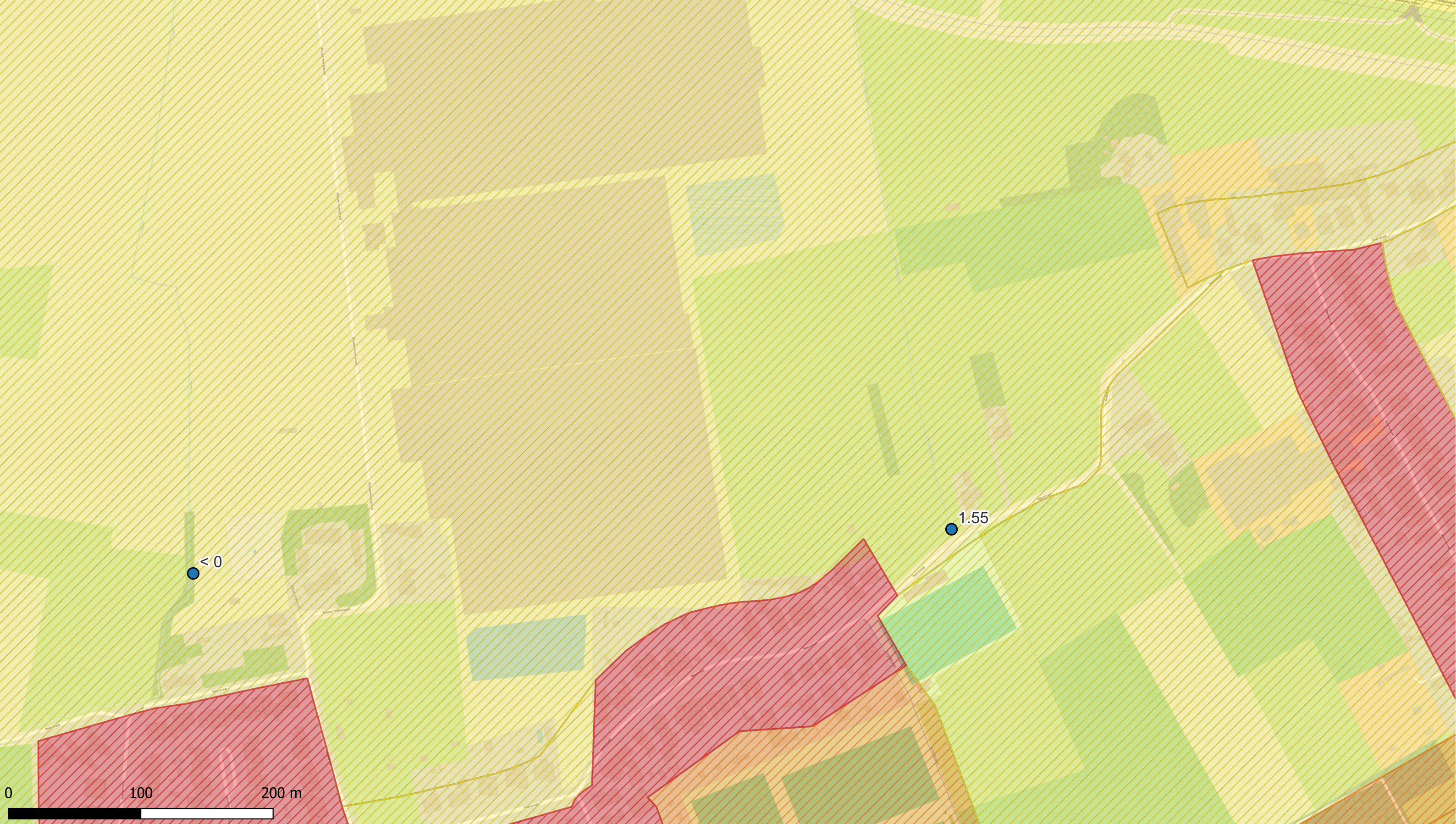
Titel: Beschrijvend bodemonderzoek - 3M site en omgeving.

Beschrijving:  
Concentraties in het vaste deel van de waterbodem - µg/kg ds  
Som PFCA

Data range:  
01/01/2017 - 1/11/2023

© OpenStreetMap-contributors





**Deelzones projectgebied**

- 3M-site
- Industriezone
- Natuurgebieden
- Gebied ten zuiden van E34
- Linkeroever
- Rechteroever

**Landuse**

- Type I - Natural
- Type II - Agricultural
- Type III - Urban
- Type IV - Recreational
- Type V - Industrial

**Som PFCA**

- < 3 (RW)
- 3 - 4,3 (BSN I, II, III)
- 4,3 - 89 (BSN III)
- 89 - 643 (BSN IV, V)
- >643



**ERM N.V.**  
 Kantersteen 47  
 1000 Brussel  
 Tel.: +32 2 550 02 80  
 Fax.: +32 2 287 36 79



Schaal:

1:2619,05

Figuur

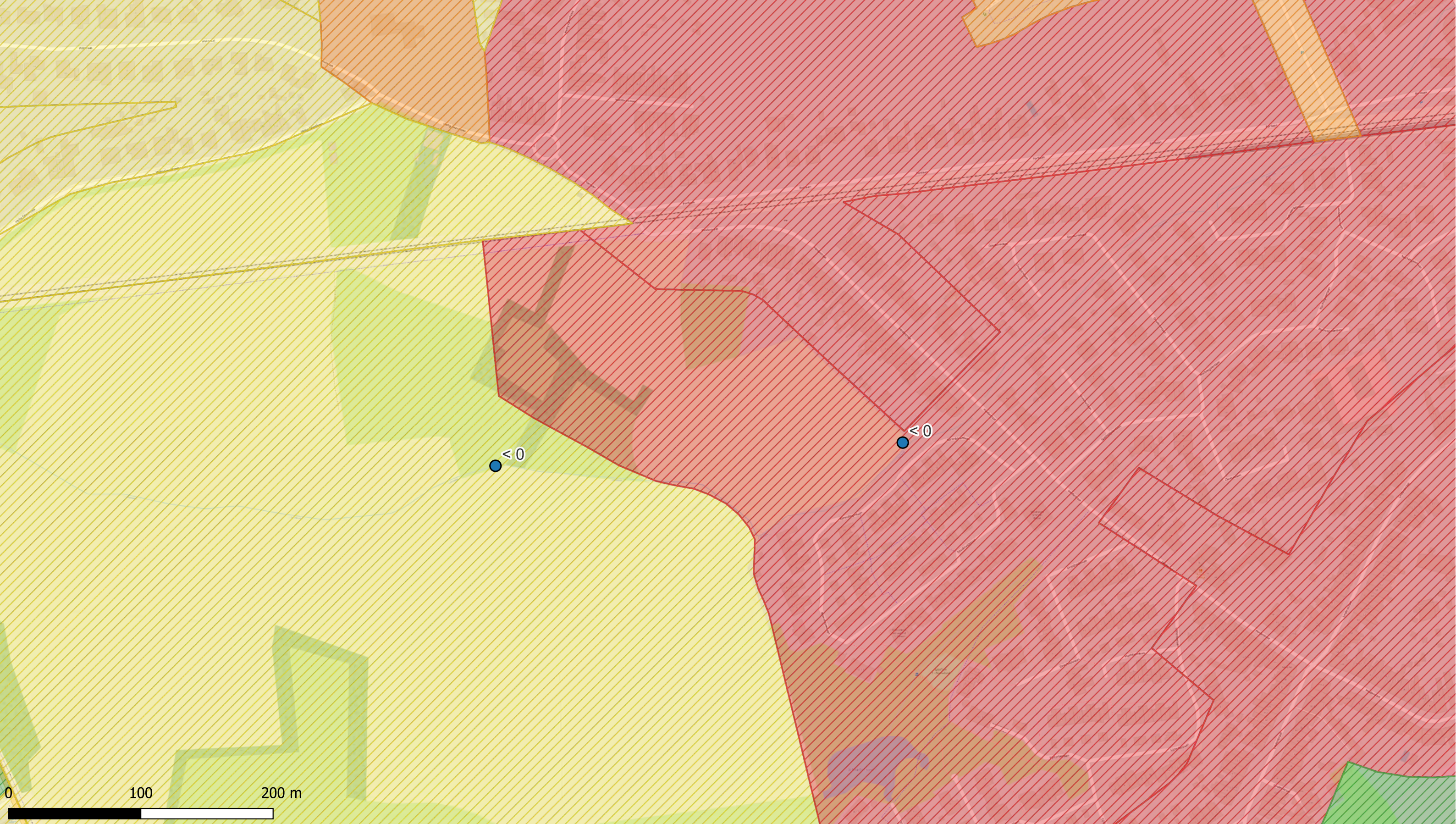
Titel: Beschrijvend bodemonderzoek - 3M site en omgeving.

Beschrijving:  
 Concentraties in het vaste deel van de waterbodem - µg/kg ds  
 Som PFCA

Data range:  
 01/01/2017 - 1/11/2023

© OpenStreetMap-contributors





Deelzones projectgebied

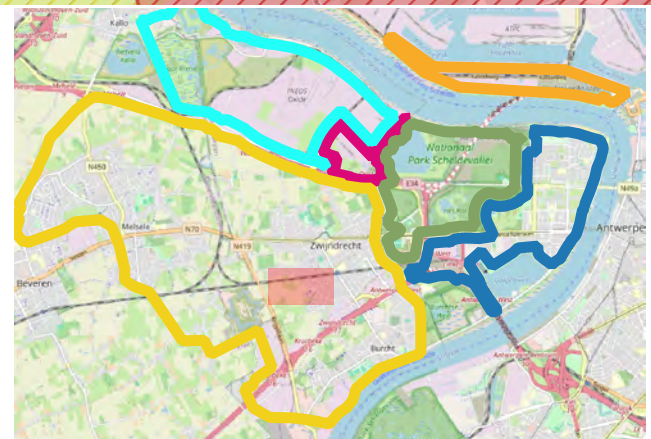
- 3M-site
- Industriezone
- Natuurgebieden
- Gebied ten zuiden van E34
- Linkeroever
- Rechteroever

Landuse

- Type I - Natural
- Type II - Agricultural
- Type III - Urban
- Type IV - Recreational
- Type V - Industrial

Som PFCA

- < 3 (RW)
- 3 - 4,3 (BSN I, II, III)
- 4,3 - 89 (BSN III)
- 89 - 643 (BSN IV, V)
- >643



ERM N.V.

Kantersteen 47  
1000 Brussel  
Tel.: +32 2 550 02 80  
Fax.: +32 2 287 36 79



Schaal: 1:2619,05

Figuur

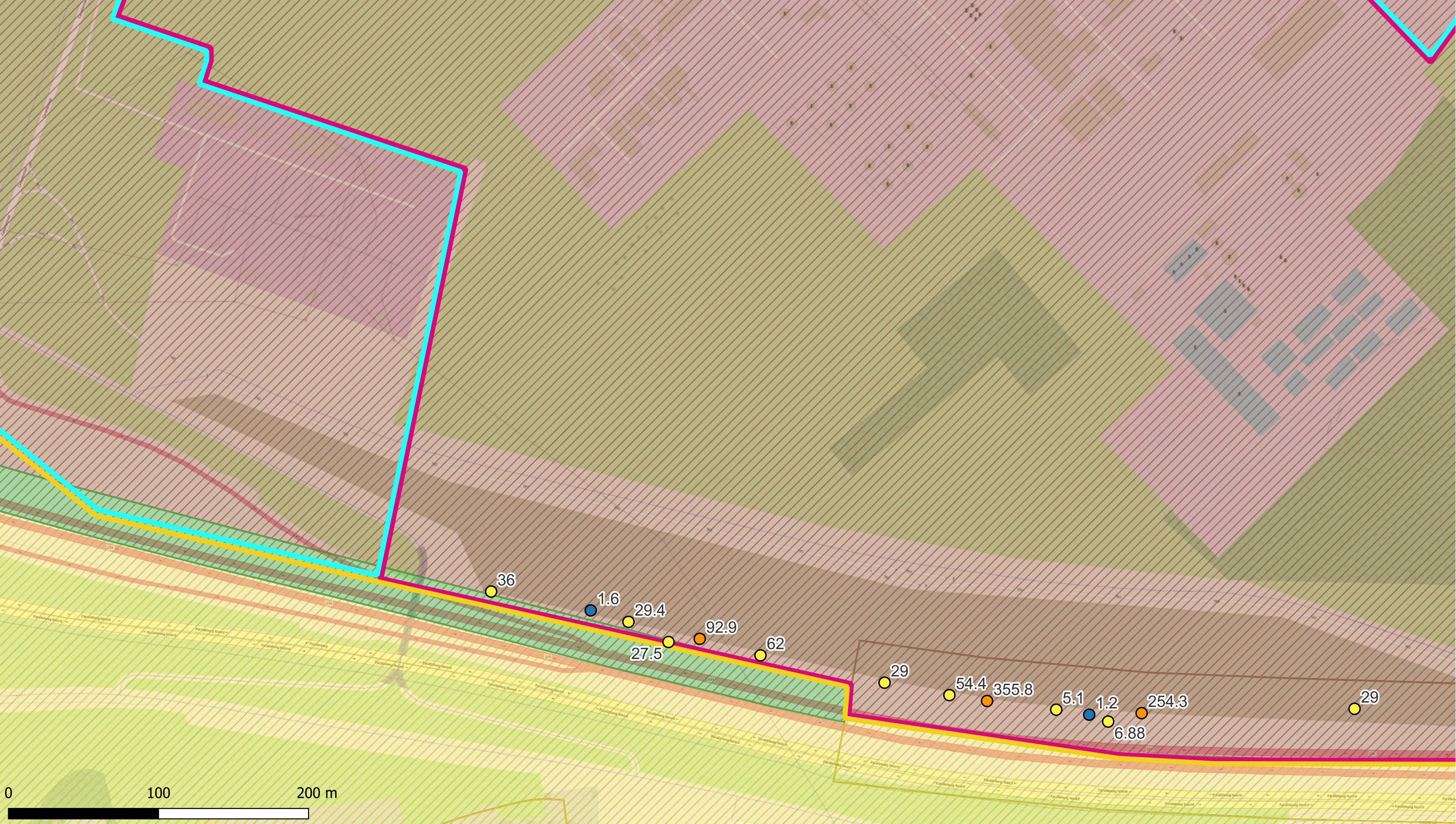
Data range:  
01/01/2017 - 1/11/2023

Titel: Beschrijvend bodemonderzoek - 3M site en omgeving.

Beschrijving:  
Concentraties in het vaste deel van de waterbodem - µg/kg ds  
Som PFCA

© OpenStreetMap-contributors





Deelzones projectgebied

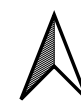
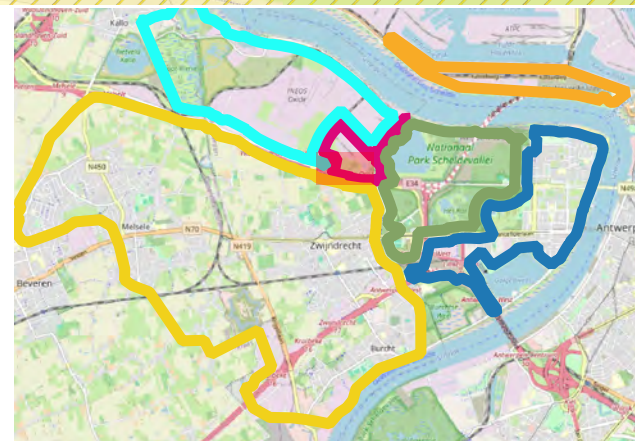
- ▬ 3M-site
- ▬ Industriezone
- ▬ Natuurgebieden
- ▬ Gebied ten zuiden van E34
- ▬ Linkeroever
- ▬ Rechteroever

Landuse

- ▨ Type I - Natural
- ▨ Type II - Agricultural
- ▨ Type III - Urban
- ▨ Type IV - Recreational
- ▨ Type V - Industrial

Som PFCA

- < 3 (RW)
- 3 - 4,3 (BSN I, II, III)
- 4,3 - 89 (BSN III)
- 89 - 643 (BSN IV, V)
- >643



ERM N.V.

Kantersteen 47  
1000 Brussel  
Tel.: +32 2 550 02 80  
Fax.: +32 2 287 36 79



ERM

Schaal: 1:2309,69

Figuur

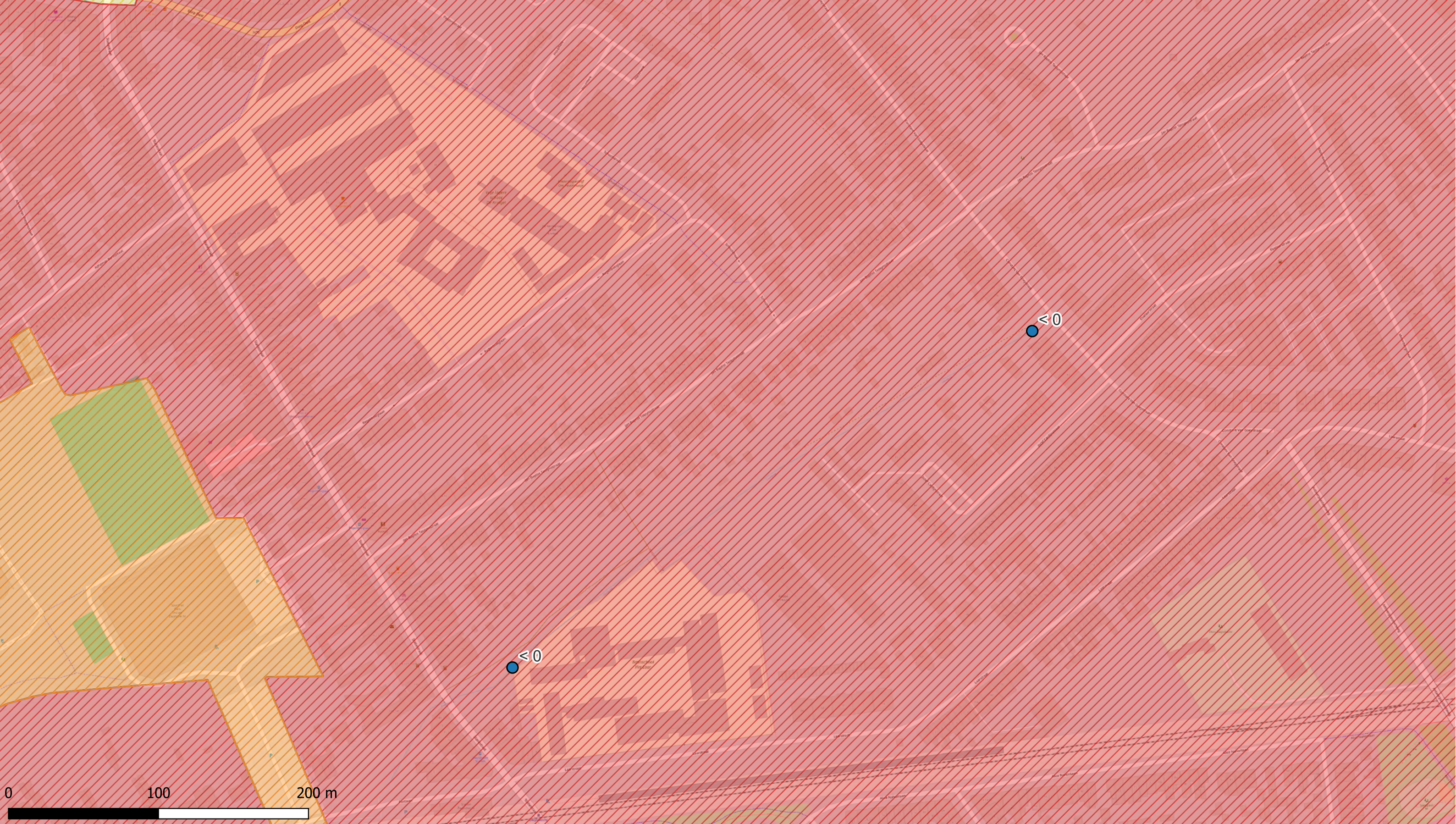
Data range:  
01/01/2017 - 1/11/2023

Titel: Beschrijvend bodemonderzoek - 3M site en omgeving.

Beschrijving:  
Concentraties in het vaste deel van de waterbodem - µg/kg ds  
Som PFCA

© OpenStreetMap-contributors





Deelzones projectgebied

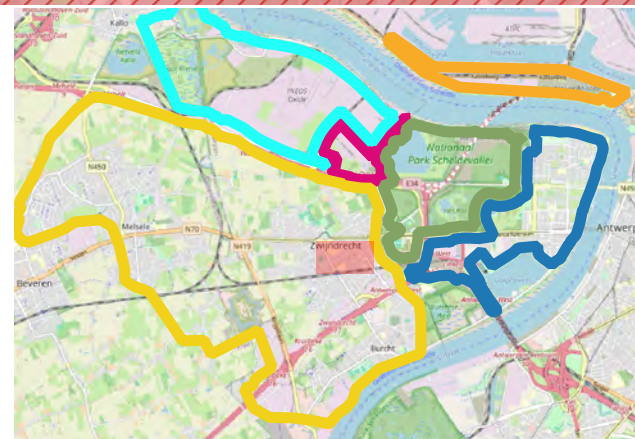
- 3M-site
- Industriezone
- Natuurgebieden
- Gebied ten zuiden van E34
- Linkeroever
- Rechteroever

Landuse

- Type I - Natural
- Type II - Agricultural
- Type III - Urban
- Type IV - Recreational
- Type V - Industrial

Som PFCA

- < 3 (RW)
- 3 - 4,3 (BSN I, II, III)
- 4,3 - 89 (BSN III)
- 89 - 643 (BSN IV, V)
- >643



ERM N.V.

Kantersteen 47  
1000 Brussel  
Tel.: +32 2 550 02 80  
Fax.: +32 2 287 36 79



Schaal: 1:2310,23

Figuur

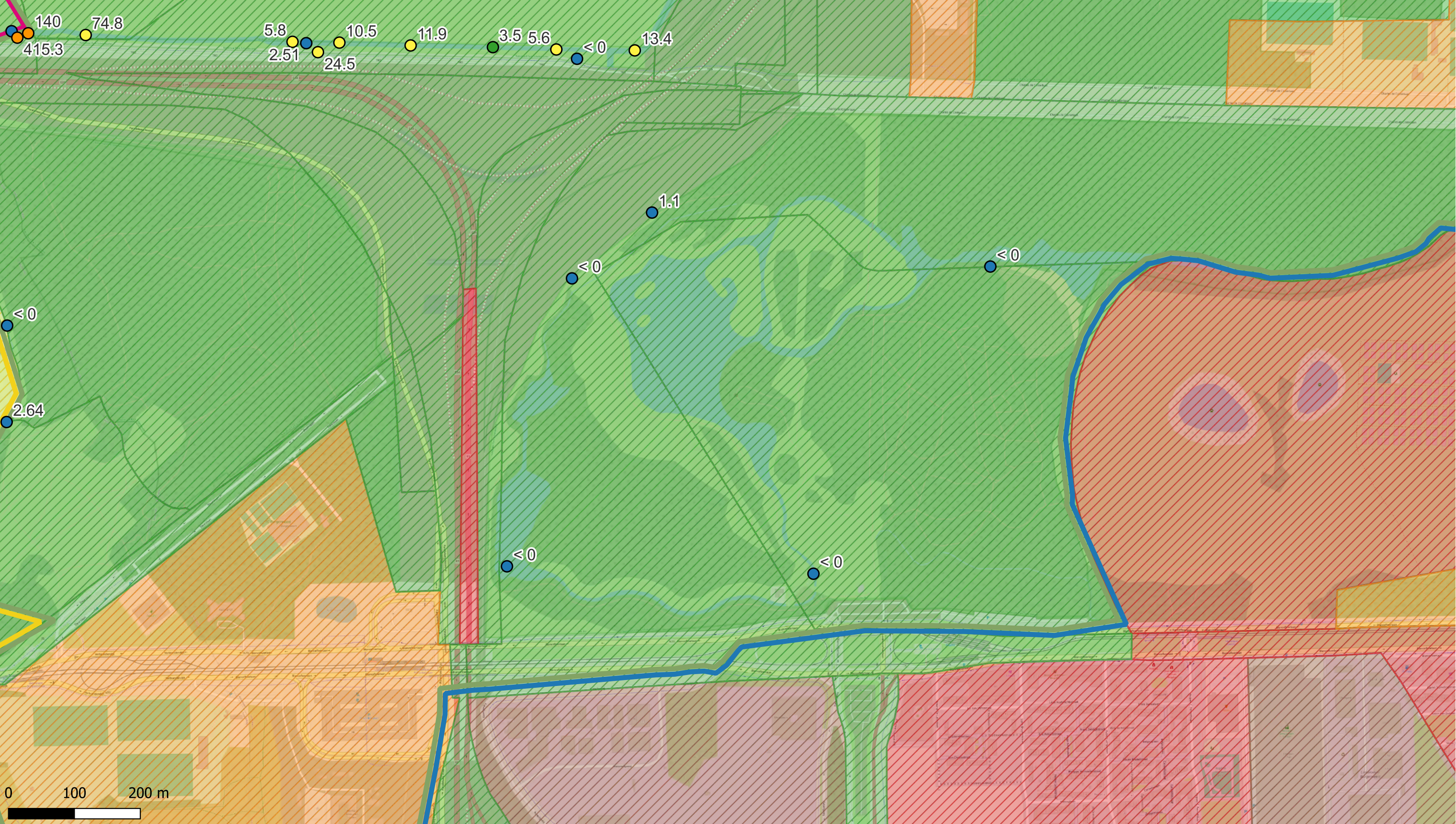
Data range: 01/01/2017 - 1/11/2023

Titel: Beschrijvend bodemonderzoek - 3M site en omgeving.

Beschrijving: Concentraties in het vaste deel van de waterbodem -  $\mu\text{g}/\text{kg ds}$  Som PFCA

© OpenStreetMap-contributors





**Deelzones projectgebied**

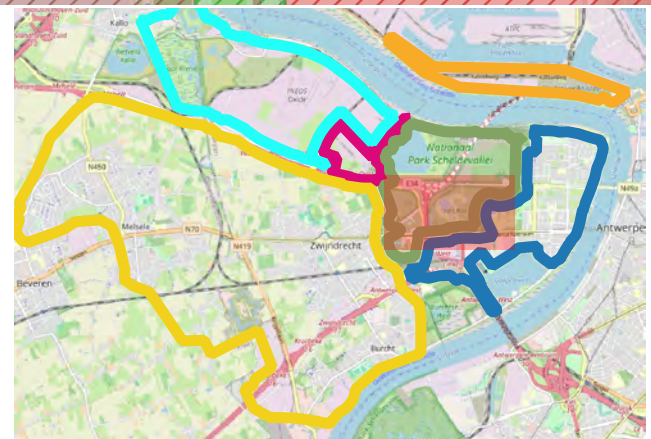
- ▬ 3M-site
- ▬ Industriezone
- ▬ Natuurgebieden
- ▬ Gebied ten zuiden van E34
- ▬ Linkeroever
- ▬ Rechteroever

**Landuse**

- ▨ Type I - Natural
- ▨ Type II - Agricultural
- ▨ Type III - Urban
- ▨ Type IV - Recreational
- ▨ Type V - Industrial

**Som PFCA**

- < 3 (RW)
- 3 - 4,3 (BSN I, II, III)
- 4,3 - 89 (BSN III)
- 89 - 643 (BSN IV, V)
- >643



**ERM N.V.**

Kantersteen 47  
1000 Brussel  
Tel.: +32 2 550 02 80  
Fax: +32 2 287 36 79



Schaal:

1:5257,25

Figuur

Titel: Beschrijvend bodemonderzoek - 3M site en omgeving.

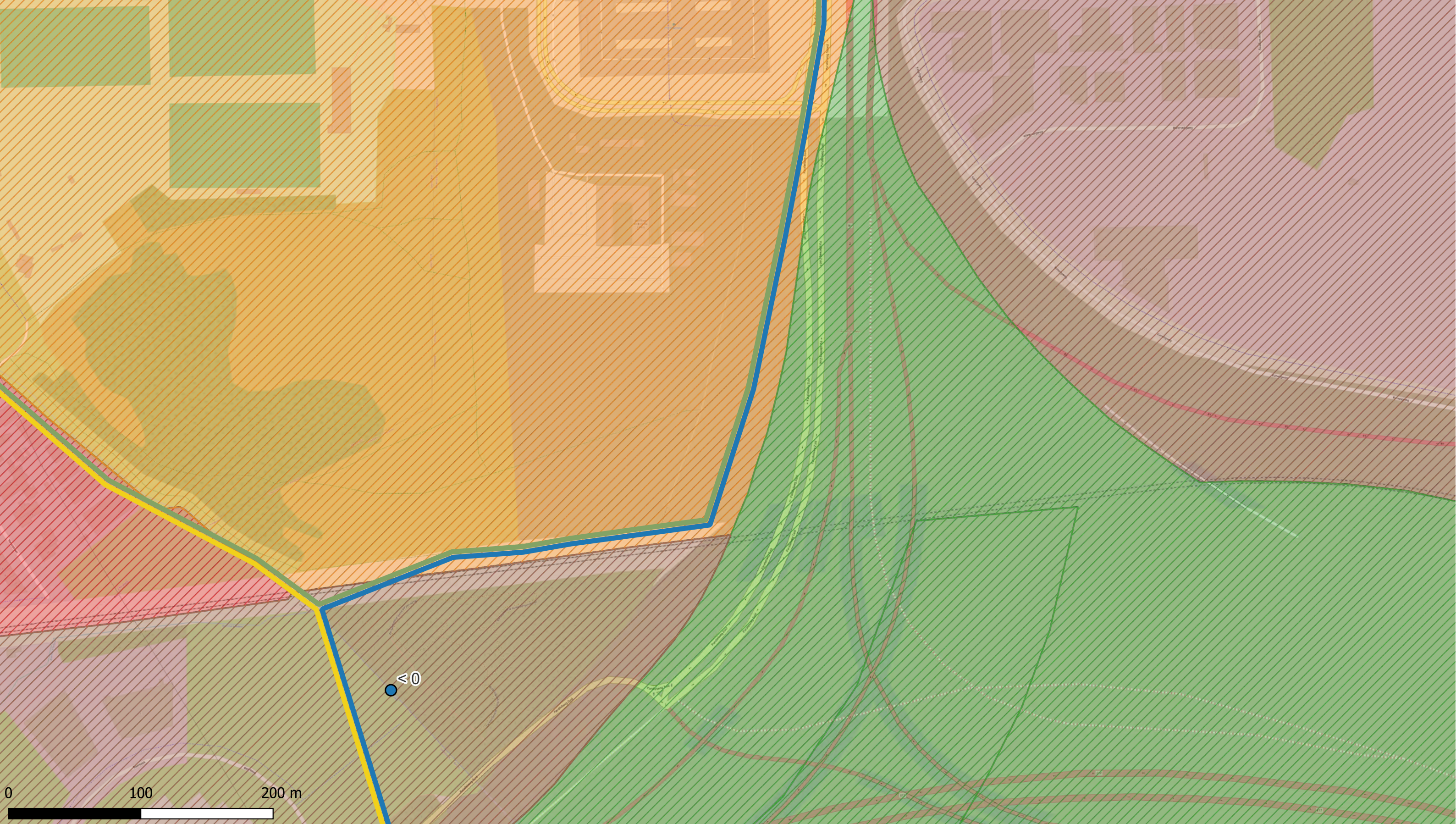
Beschrijving:  
Concentraties in het vaste deel van de waterbodem - µg/kg ds  
Som PFCA

Data range:

01/01/2017 - 1/11/2023

© OpenStreetMap-contributors





**Deelzones projectgebied**

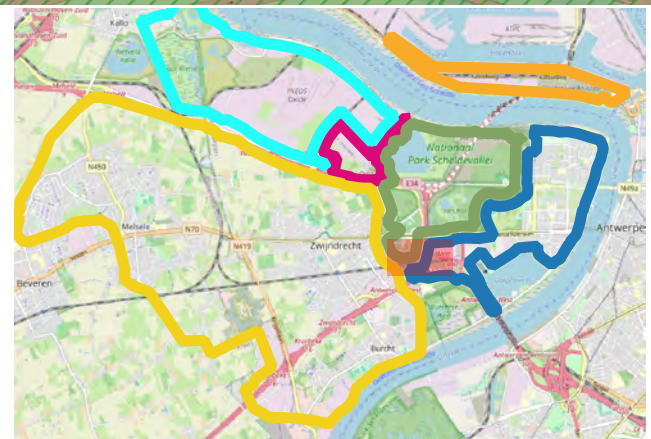
- █ 3M-site
- █ Industriezone
- █ Natuurgebieden
- █ Gebied ten zuiden van E34
- █ Linkeroever
- █ Rechteroever

**Landuse**

- ▨ Type I - Natural
- ▨ Type II - Agricultural
- ▨ Type III - Urban
- ▨ Type IV - Recreational
- ▨ Type V - Industrial

**Som PFCA**

- < 3 (RW)
- 3 - 4,3 (BSN I, II, III)
- 4,3 - 89 (BSN III)
- 89 - 643 (BSN IV, V)
- >643



**ERM N.V.**  
 Kantersteen 47  
 1000 Brussel  
 Tel.: +32 2 550 02 80  
 Fax.: +32 2 287 36 79



Schaal:  
**1:2619,05**

Figuur

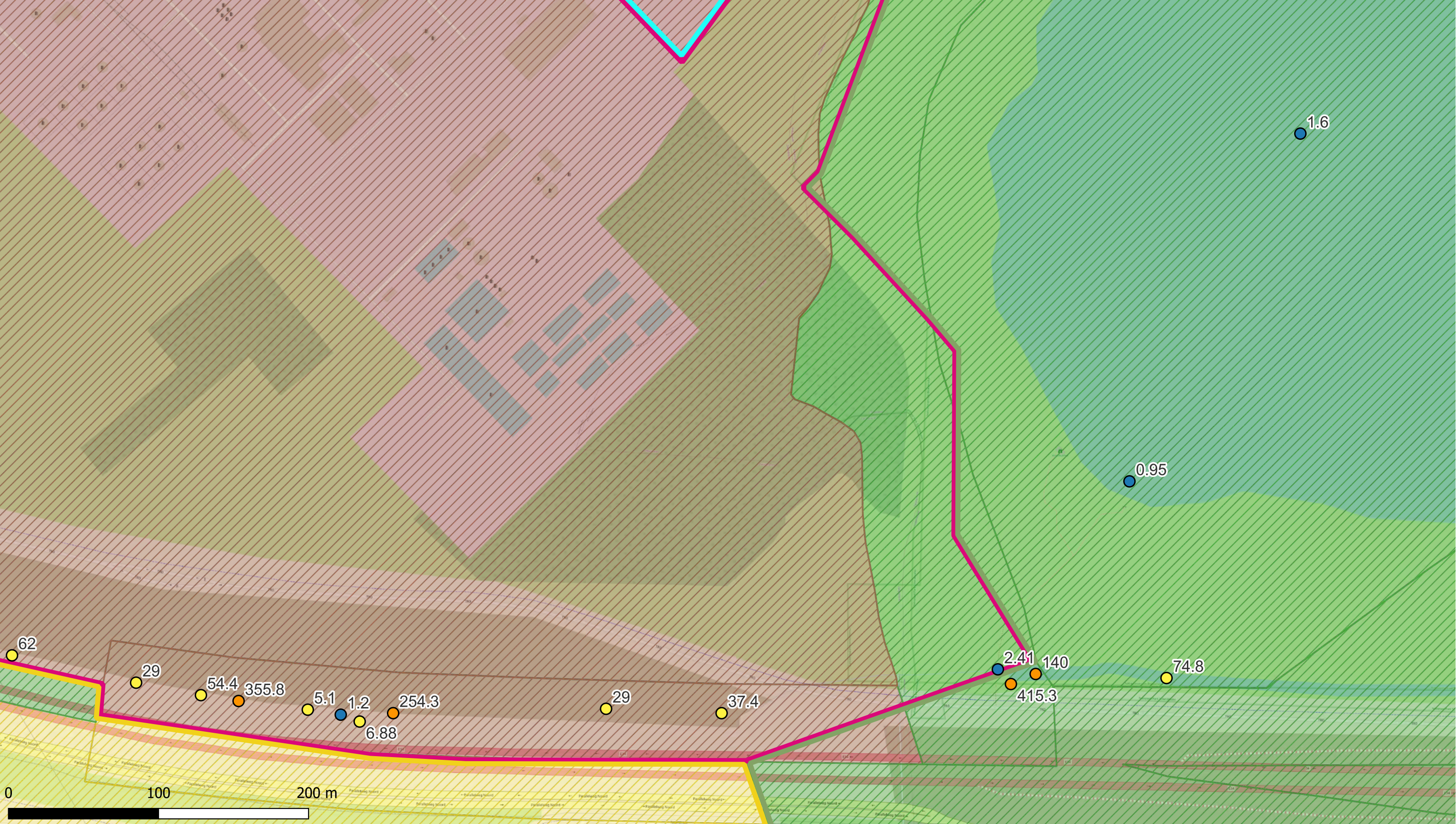
Data range:  
 01/01/2017 - 1/11/2023

Titel: Beschrijvend bodemonderzoek - 3M site en omgeving.

Beschrijving:  
 Concentraties in het vaste deel van de waterbodem - µg/kg ds  
 Som PFCA

© OpenStreetMap-contributors





Deelzones projectgebied

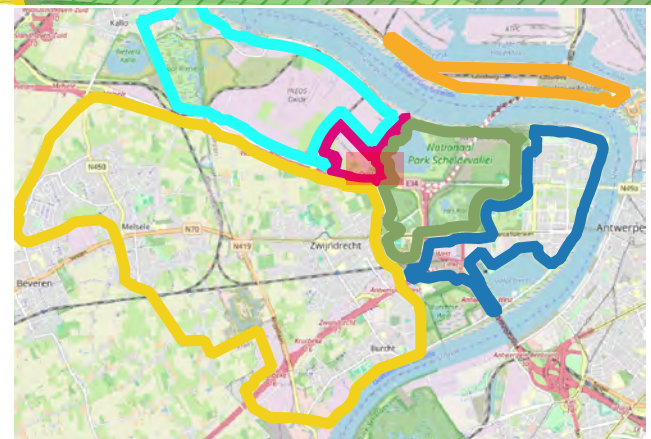
- 3M-site
- Industriezone
- Natuurgebieden
- Gebied ten zuiden van E34
- Linkeroever
- Rechteroever

Landuse

- Type I - Natural
- Type II - Agricultural
- Type III - Urban
- Type IV - Recreational
- Type V - Industrial

Som PFCA

- < 3 (RW)
- 3 - 4,3 (BSN I, II, III)
- 4,3 - 89 (BSN III)
- 89 - 643 (BSN IV, V)
- >643



ERM N.V.

Kantersteen 47  
1000 Brussel  
Tel.: +32 2 550 02 80  
Fax.: +32 2 287 36 79



Schaal:

1:2309,69

Figuur

Titel: Beschrijvend bodemonderzoek - 3M site en omgeving.

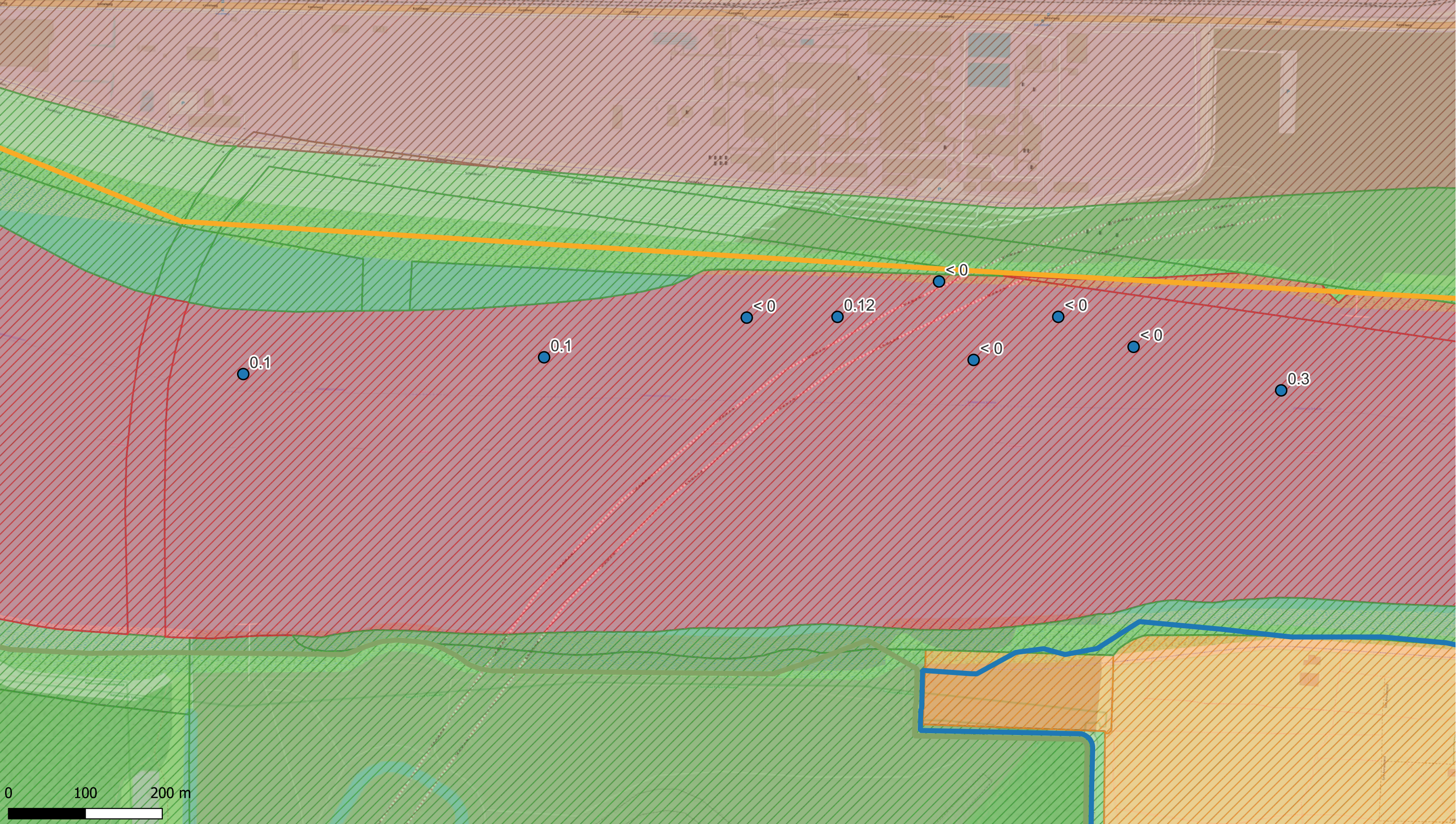
Beschrijving:  
Concentraties in het vaste deel van de waterbodem - µg/kg ds  
Som PFCA

Data range:

01/01/2017 - 1/11/2023

© OpenStreetMap-contributors





Deelzones projectgebied

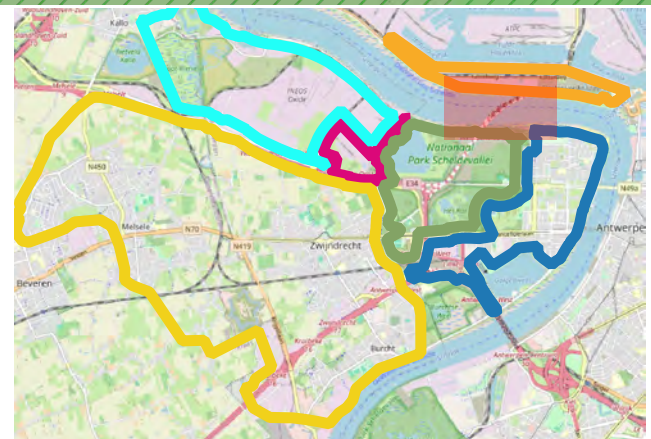
- 3M-site
- Industriezone
- Natuurgebieden
- Gebied ten zuiden van E34
- Linkeroever
- Rechteroever

Landuse

- Type I - Natural
- Type II - Agricultural
- Type III - Urban
- Type IV - Recreational
- Type V - Industrial

Som PFCA

- < 3 (RW)
- 3 - 4,3 (BSN I, II, III)
- 4,3 - 89 (BSN III)
- 89 - 643 (BSN IV, V)
- >643



ERM N.V.

Kantersteen 47  
1000 Brussel  
Tel.: +32 2 550 02 80  
Fax.: +32 2 287 36 79



Schaal:

1:4506,34

Figuur

Titel: Beschrijvend bodemonderzoek - 3M site en omgeving.

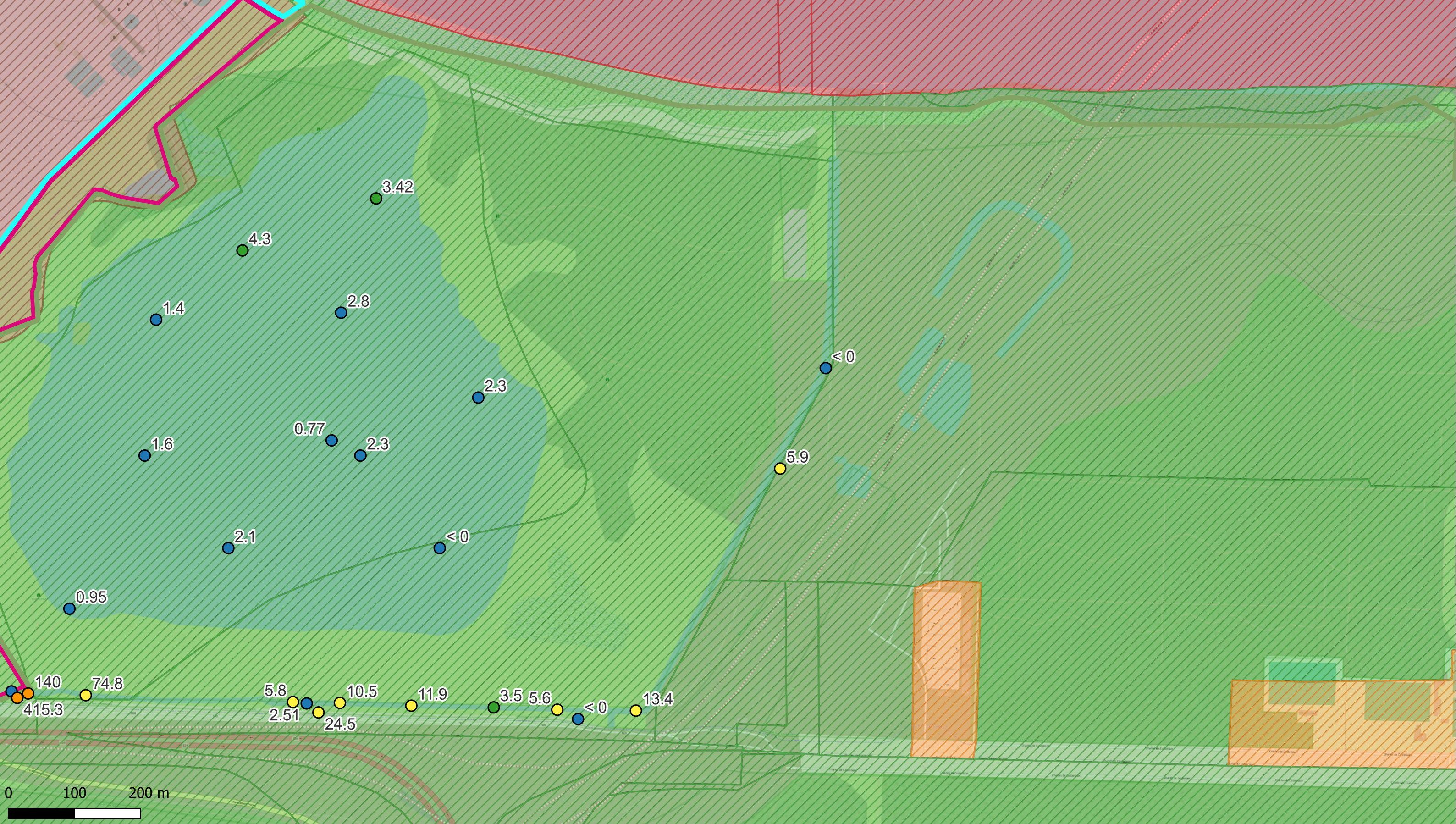
Beschrijving:  
Concentraties in het vaste deel van de waterbodem - µg/kg ds  
Som PFCA

Data range:

01/01/2017 - 1/11/2023

© OpenStreetMap-contributors





**Deelzones projectgebied**

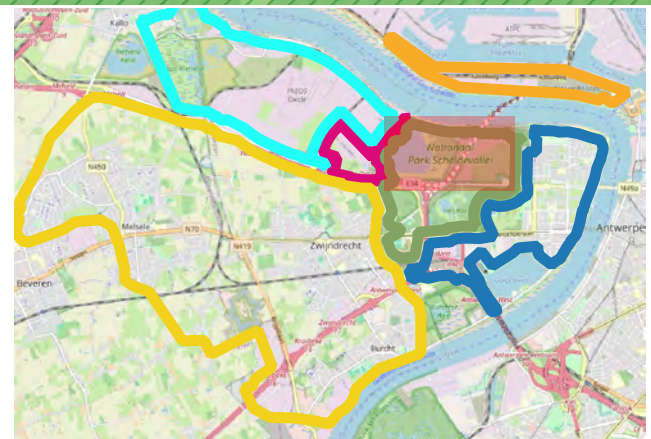
- ▬ 3M-site
- ▬ Industriezone
- ▬ Natuurgebieden
- ▬ Gebied ten zuiden van E34
- ▬ Linkeroever
- ▬ Rechteroever

**Landuse**

- ▨ Type I - Natural
- ▨ Type II - Agricultural
- ▨ Type III - Urban
- ▨ Type IV - Recreational
- ▨ Type V - Industrial

**Som PFCA**

- < 3 (RW)
- 3 - 4,3 (BSN I, II, III)
- 4,3 - 89 (BSN III)
- 89 - 643 (BSN IV, V)
- >643



**ERM N.V.**  
 Kantersteen 47  
 1000 Brussel  
 Tel.: +32 2 550 02 80  
 Fax.: +32 2 287 36 79



Schaal:  
**1:5246,94**

Figuur

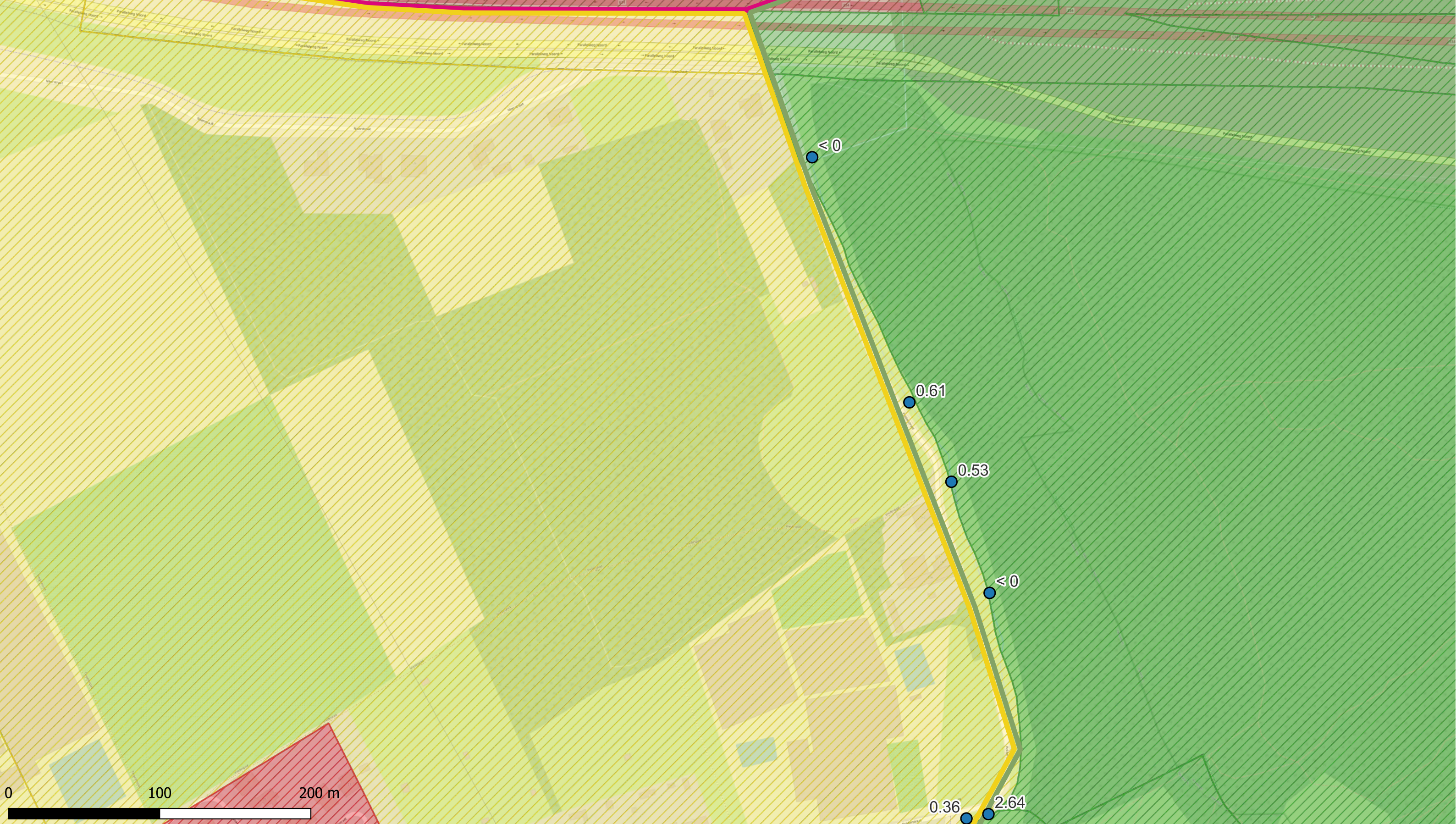
Data range:  
 01/01/2017 - 1/11/2023

Titel: Beschrijvend bodemonderzoek - 3M site en omgeving.

Beschrijving:  
 Concentraties in het vaste deel van de waterbodem - µg/kg ds  
 Som PFCA

© OpenStreetMap-contributors





**Deelzones projectgebied**

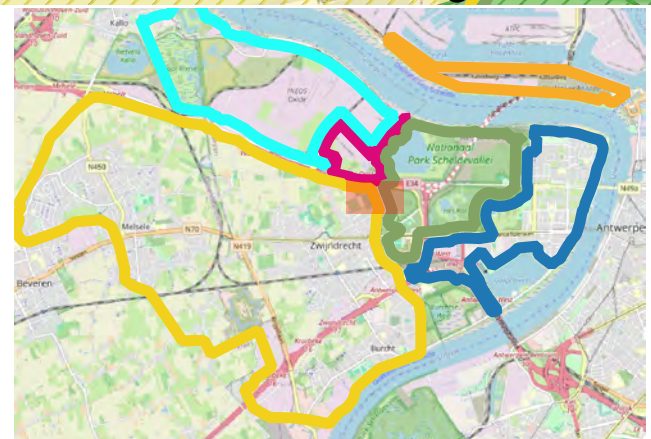
- ▬ 3M-site
- ▬ Industriezone
- ▬ Natuurgebieden
- ▬ Gebied ten zuiden van E34
- ▬ Linkeroever
- ▬ Rechteroever

**Landuse**

- ▨ Type I - Natural
- ▨ Type II - Agricultural
- ▨ Type III - Urban
- ▨ Type IV - Recreational
- ▨ Type V - Industrial

**Som PFCA**

- < 3 (RW)
- 3 - 4,3 (BSN I, II, III)
- 4,3 - 89 (BSN III)
- 89 - 643 (BSN IV, V)
- >643



**ERM N.V.**

Kantersteen 47  
1000 Brussel  
Tel.: +32 2 550 02 80  
Fax.: +32 2 287 36 79



Schaal:

1:2292,28

Figuur

Titel: Beschrijvend bodemonderzoek - 3M site en omgeving.

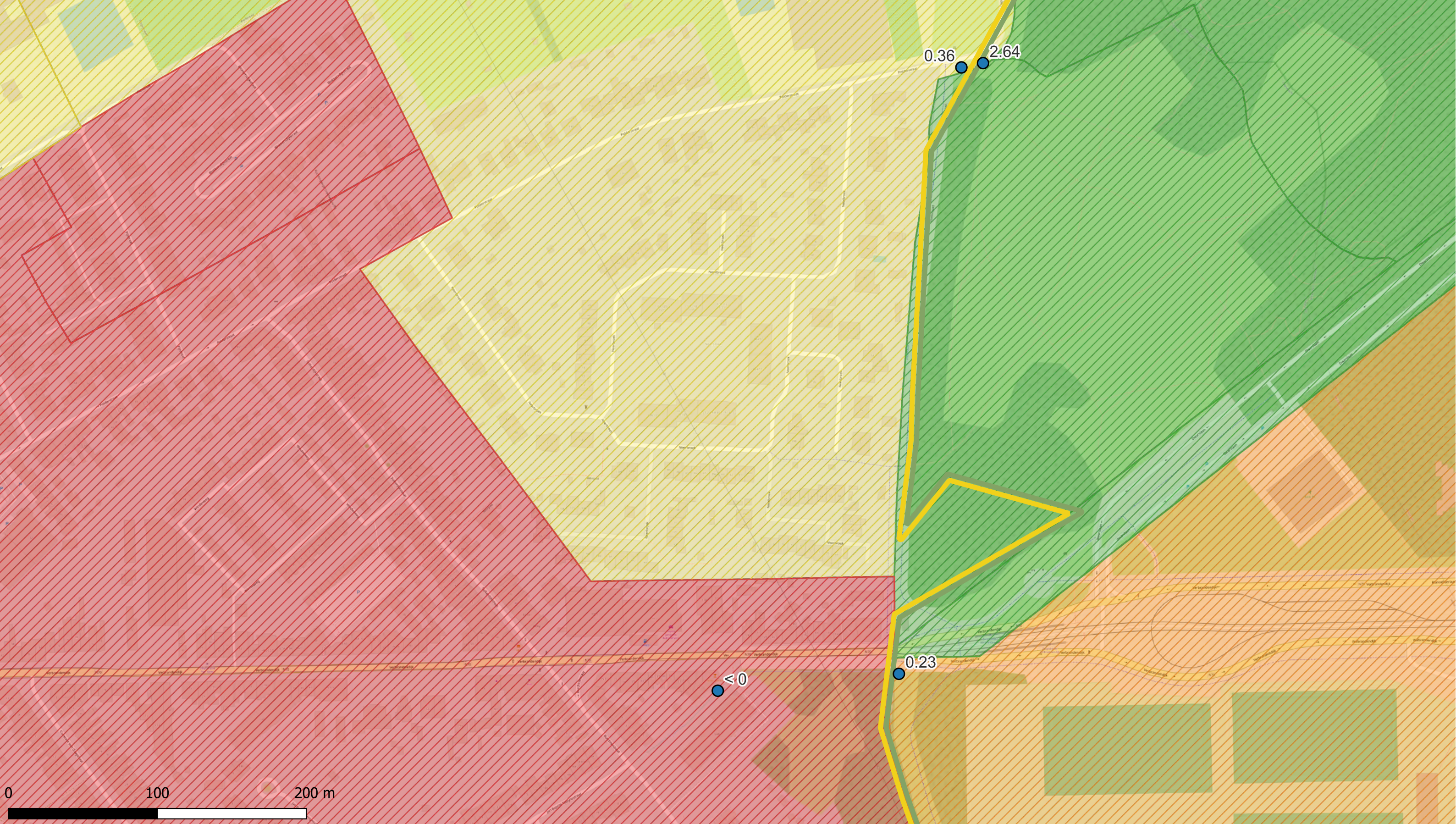
Beschrijving:  
Concentraties in het vaste deel van de waterbodem -  $\mu\text{g}/\text{kg ds}$   
Som PFCA

Data range:

01/01/2017 - 1/11/2023

© OpenStreetMap-contributors





**Deelzones projectgebied**

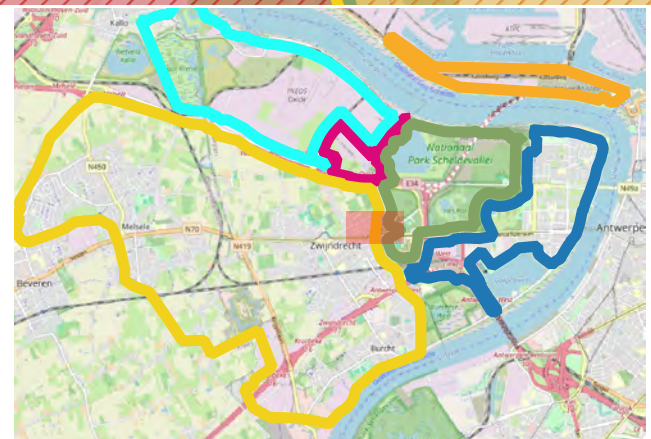
- 3M-site
- Industriezone
- Natuurgebieden
- Gebied ten zuiden van E34
- Linkeroever
- Rechteroever

**Landuse**

- Type I - Natural
- Type II - Agricultural
- Type III - Urban
- Type IV - Recreational
- Type V - Industrial

**Som PFCA**

- < 3 (RW)
- 3 - 4,3 (BSN I, II, III)
- 4,3 - 89 (BSN III)
- 89 - 643 (BSN IV, V)
- >643



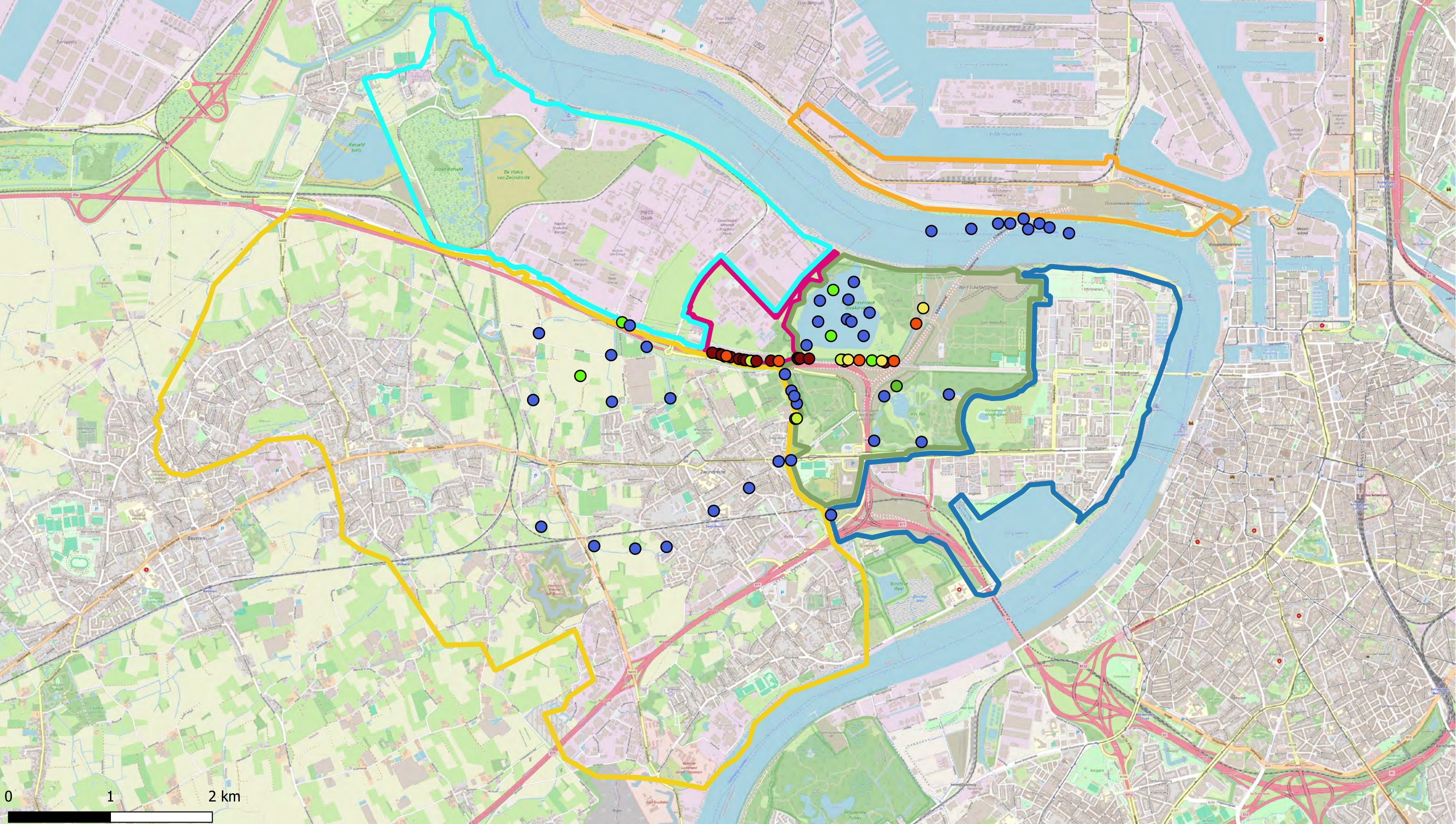
**ERM N.V.**  
 Kantersteen 47  
 1000 Brussel  
 Tel.: +32 2 550 02 80  
 Fax.: +32 2 287 36 79



Schaal:  
 1:2327,27  
 Figuur  
 Data range:  
 01/01/2017 - 1/11/2023

Titel: Beschrijvend bodemonderzoek - 3M site en omgeving.  
 Beschrijving:  
 Concentraties in het vaste deel van de waterbodem - µg/kg ds  
 Som PFCA  
 © OpenStreetMap-contributors



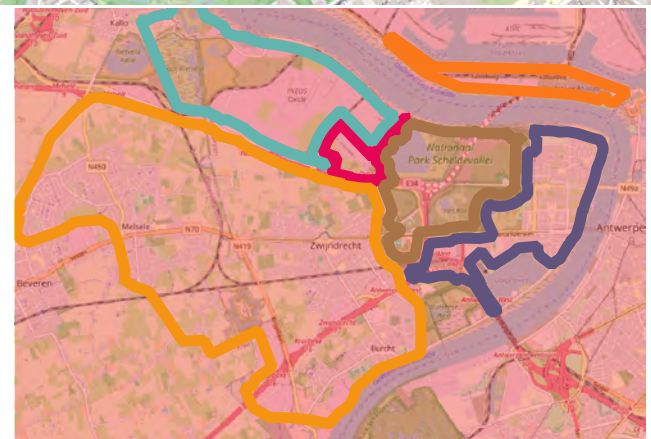


Deelzones projectgebied

- █ 3M-site
- █ Industriezone
- █ Natuurgebieden
- █ Gebied ten zuiden van E34
- █ Linkeroever
- █ Rechteroever

Som PFAS Kwantitatief

- <8 (RW)
- 8 - 10
- 10 - 25
- 25 - 50
- 50 - 75
- 75 - 100
- 100 - 500
- > 500



ERM N.V.

Kantersteen 47  
1000 Brussel  
Tel.: +32 2 550 02 80  
Fax: +32 2 287 36 79



Schaal: 1:34000

Figuur

Data range: 01/01/2017 - 1/11/2023

Titel: Beschrijvend bodemonderzoek - 3M site en omgeving.

Beschrijving:  
Concentraties in het vaste deel van de waterbodem - µg/kg ds  
Som PFAS Kwantitatief

© OpenStreetMap-contributors





**Deelzones projectgebied**

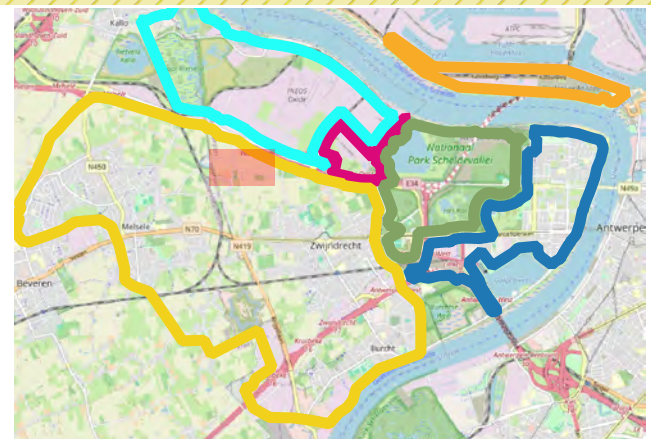
- 3M-site
- Industriezone
- Natuurgebieden
- Gebied ten zuiden van E34
- Linkeroever
- Rechteroever

**Landuse**

- Type I - Natural
- Type II - Agricultural
- Type III - Urban
- Type IV - Recreational
- Type V - Industrial

**Som PFAS Kwantitative**

- <math>< 8</math> (RW)
- 8 - 10
- 10 - 25
- 25 - 50
- 50 - 75
- 75 - 100
- 100 - 500
- > 500



**ERM N.V.**

Kantersteen 47  
1000 Brussel  
Tel.: +32 2 550 02 80  
Fax.: +32 2 287 36 79



Schaal:

1:2619,05

Figuur

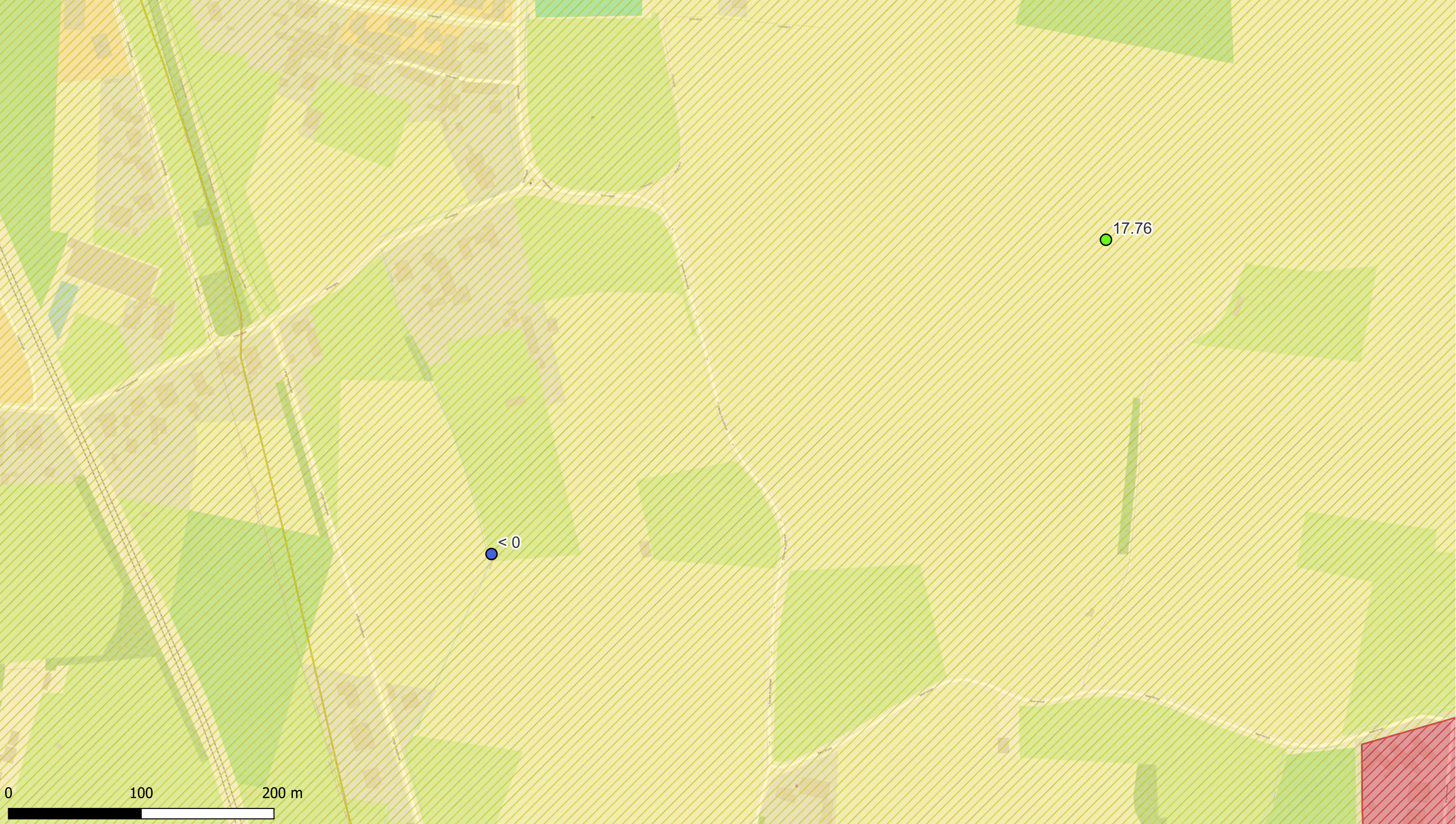
Data range:  
01/01/2017 - 1/11/2023

Titel: Beschrijvend bodemonderzoek - 3M site en omgeving.

Beschrijving:  
Concentraties in het vaste deel van de waterbodem -  $\mu\text{g}/\text{kg ds}$   
Som PFAS Kwantitatief

© OpenStreetMap-contributors





**Deelzones projectgebied**

- 3M-site
- Industriezone
- Natuurgebieden
- Gebied ten zuiden van E34
- Linkeroever
- Rechteroever

**Landuse**

- Type I - Natural
- Type II - Agricultural
- Type III - Urban
- Type IV - Recreational
- Type V - Industrial

**Som PFAS Kwantitative**

- < 8 (RW)
- 8 - 10
- 10 - 25
- 25 - 50
- 50 - 75
- 75 - 100
- 100 - 500
- > 500



**ERM N.V.**  
 Kantersteen 47  
 1000 Brussel  
 Tel.: +32 2 550 02 80  
 Fax.: +32 2 287 36 79



Schaal:  
**1:2610,35**

Figuur

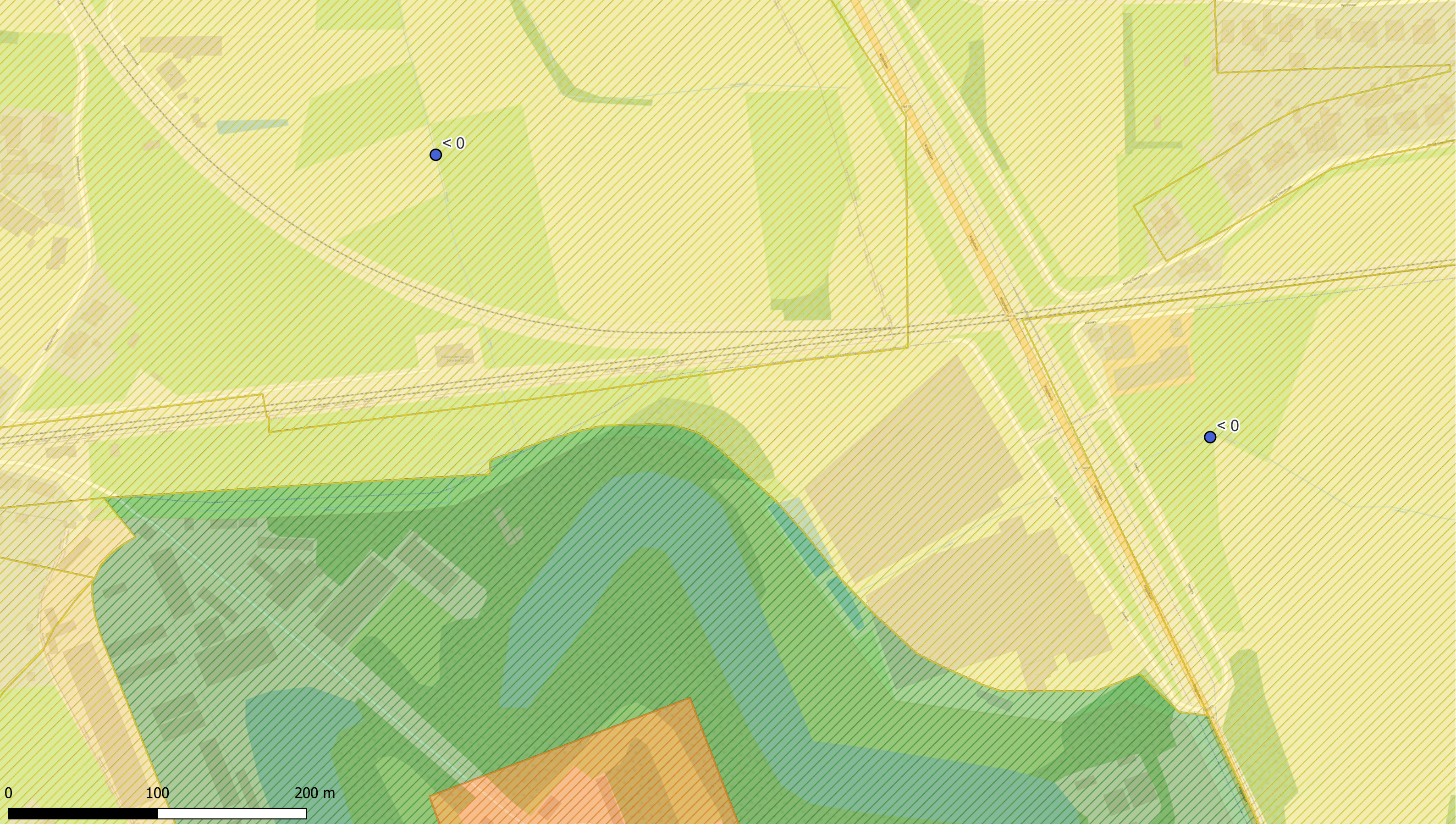
Data range:  
 01/01/2017 - 1/11/2023

Titel: Beschrijvend bodemonderzoek - 3M site en omgeving.

Beschrijving:  
 Concentraties in het vaste deel van de waterbodem - µg/kg ds  
 Som PFAS Kwantitatief

© OpenStreetMap-contributors





**Deelzones projectgebied**

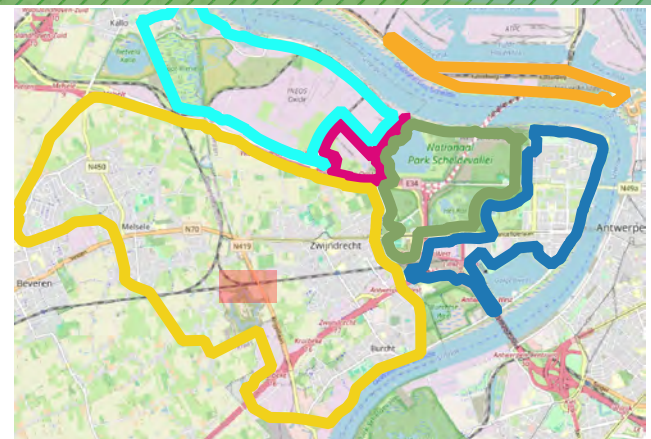
- 3M-site
- Industriezone
- Natuurgebieden
- Gebied ten zuiden van E34
- Linkeroever
- Rechteroever

**Landuse**

- Type I - Natural
- Type II - Agricultural
- Type III - Urban
- Type IV - Recreational
- Type V - Industrial

**Som PFAS Kwantitative**

- < 8 (RW)
- 8 - 10
- 10 - 25
- 25 - 50
- 50 - 75
- 75 - 100
- 100 - 500
- > 500



**ERM N.V.**

Kantersteen 47  
1000 Brussel  
Tel.: +32 2 550 02 80  
Fax.: +32 2 287 36 79



Schaal:

1:2326,21

Figuur

Titel: Beschrijvend bodemonderzoek - 3M site en omgeving.

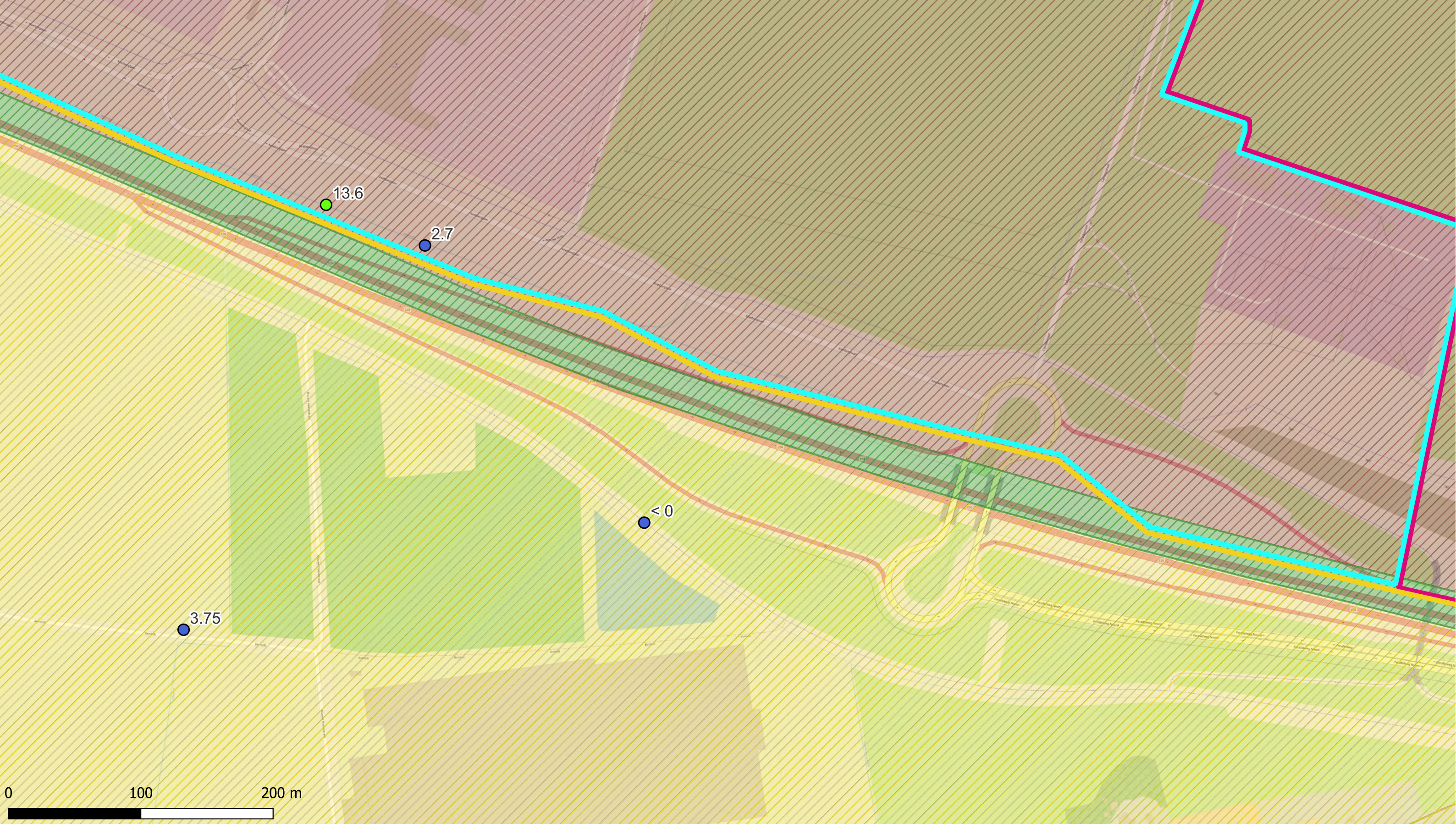
Beschrijving:  
Concentraties in het vaste deel van de waterbodem - µg/kg ds  
Som PFAS Kwantitatief

Data range:

01/01/2017 - 1/11/2023

© OpenStreetMap-contributors





Deelzones projectgebied

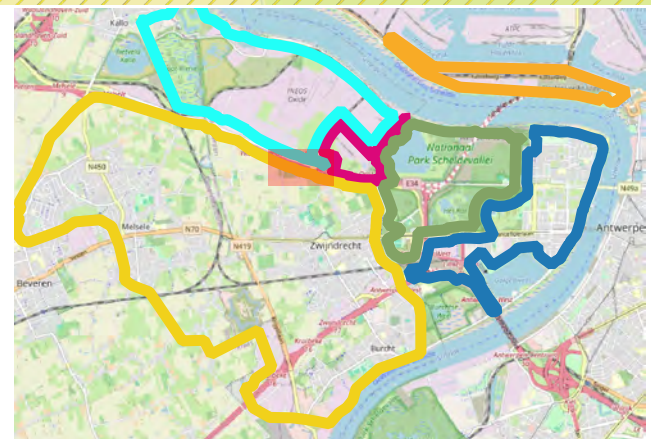
- ▬ 3M-site
- ▬ Industriezone
- ▬ Natuurgebieden
- ▬ Gebied ten zuiden van E34
- ▬ Linkeroever
- ▬ Rechteroever

Landuse

- ▨ Type I - Natural
- ▨ Type II - Agricultural
- ▨ Type III - Urban
- ▨ Type IV - Recreational
- ▨ Type V - Industrial

Som PFAS Kwantitative

- <8 (RW)
- 8 - 10
- 10 - 25
- 25 - 50
- 50 - 75
- 75 - 100
- 100 - 500
- > 500



ERM N.V.

Kantersteen 47  
1000 Brussel  
Tel.: +32 2 550 02 80  
Fax.: +32 2 287 36 79



Schaal:

1:2619,05

Figuur

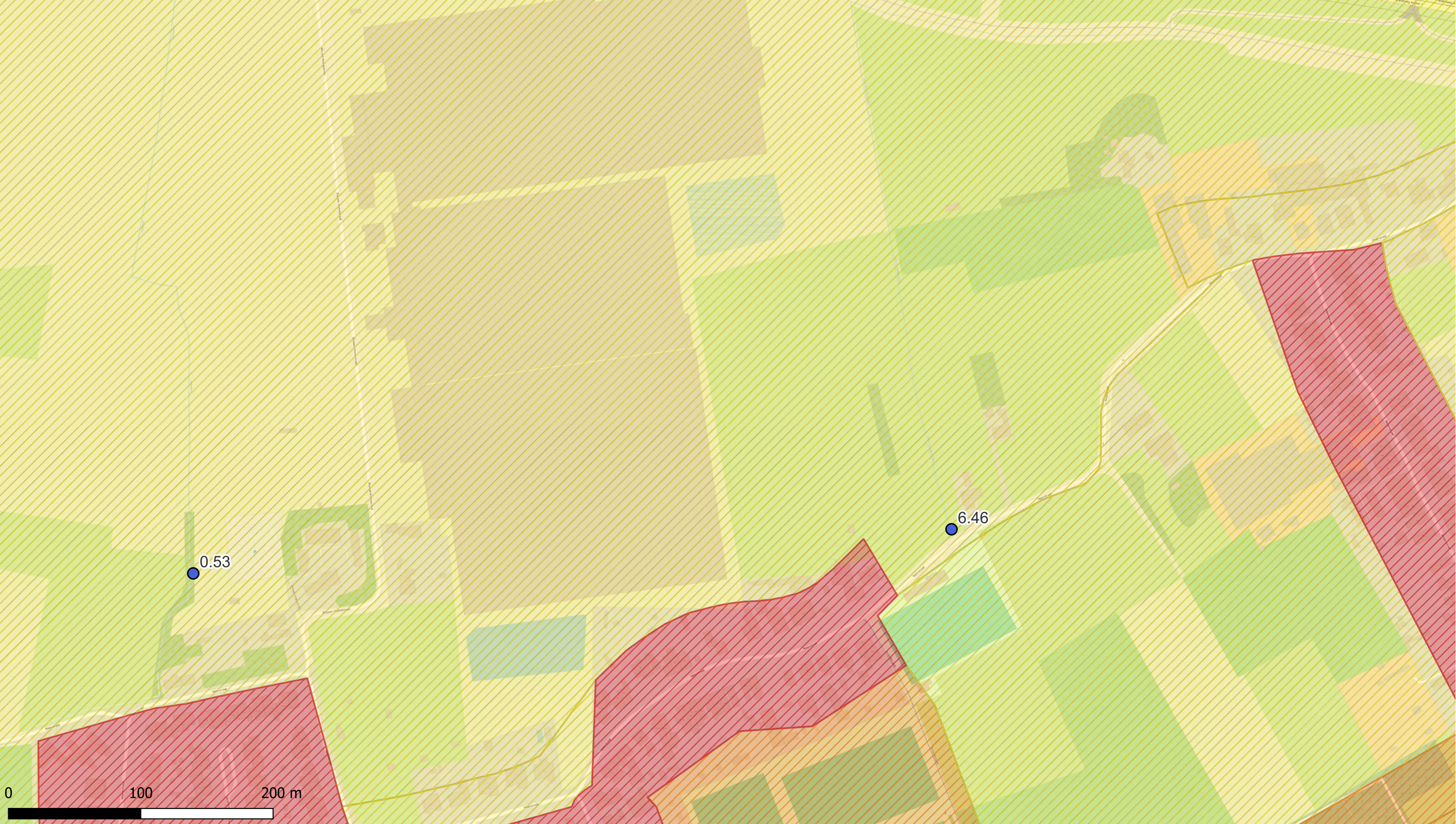
Titel: Beschrijvend bodemonderzoek - 3M site en omgeving.

Beschrijving:  
Concentraties in het vaste deel van de waterbodem - µg/kg ds  
Som PFAS Kwantitatief

Data range:  
01/01/2017 - 1/11/2023

© OpenStreetMap-contributors





**Deelzones projectgebied**

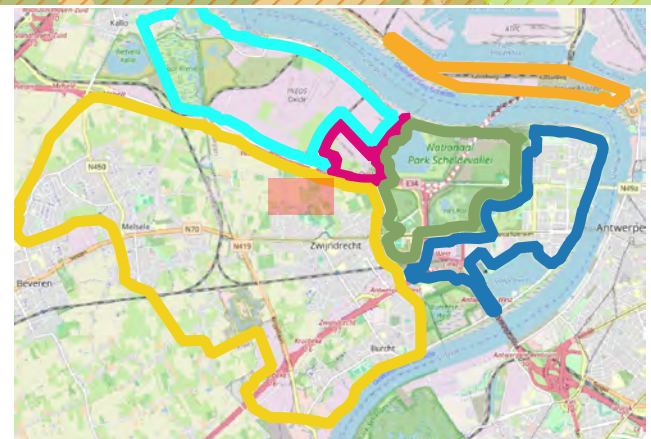
- 3M-site
- Industriezone
- Natuurgebieden
- Gebied ten zuiden van E34
- Linkeroever
- Rechteroever

**Landuse**

- Type I - Natural
- Type II - Agricultural
- Type III - Urban
- Type IV - Recreational
- Type V - Industrial

**Som PFAS Kwantitative**

- <8 (RW)
- 8 - 10
- 10 - 25
- 25 - 50
- 50 - 75
- 75 - 100
- 100 - 500
- > 500



**ERM N.V.**  
 Kantersteen 47  
 1000 Brussel  
 Tel.: +32 2 550 02 80  
 Fax.: +32 2 287 36 79



Schaal:  
**1:2619,05**

Figuur

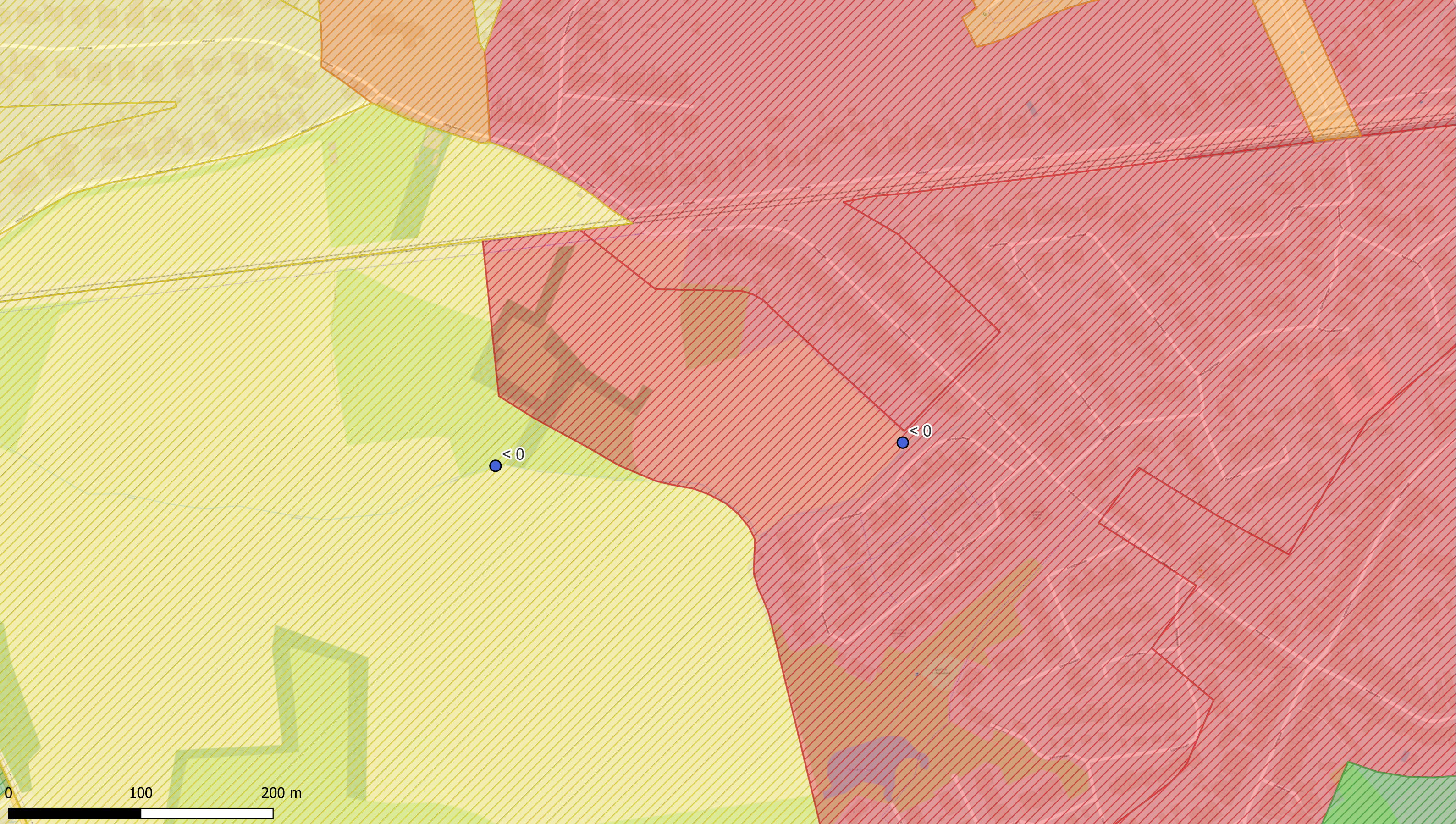
Data range:  
01/01/2017 - 1/11/2023

Titel: Beschrijvend bodemonderzoek - 3M site en omgeving.

Beschrijving:  
Concentraties in het vaste deel van de waterbodem - µg/kg ds  
Som PFAS Kwantitatief

© OpenStreetMap-contributors





Deelzones projectgebied

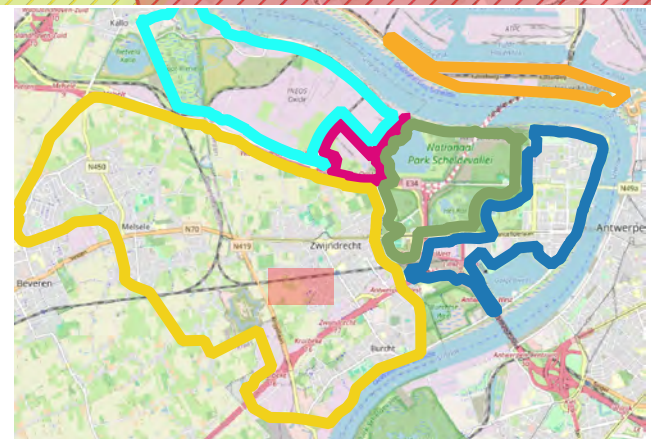
- 3M-site
- Industriezone
- Natuurgebieden
- Gebied ten zuiden van E34
- Linkeroever
- Rechteroever

Landuse

- Type I - Natural
- Type II - Agricultural
- Type III - Urban
- Type IV - Recreational
- Type V - Industrial

Som PFAS Kwantitative

- <8 (RW)
- 8 - 10
- 10 - 25
- 25 - 50
- 50 - 75
- 75 - 100
- 100 - 500
- > 500



ERM N.V.  
 Kantersteen 47  
 1000 Brussel  
 Tel.: +32 2 550 02 80  
 Fax.: +32 2 287 36 79



Schaal: 1:2619,05

Figuur

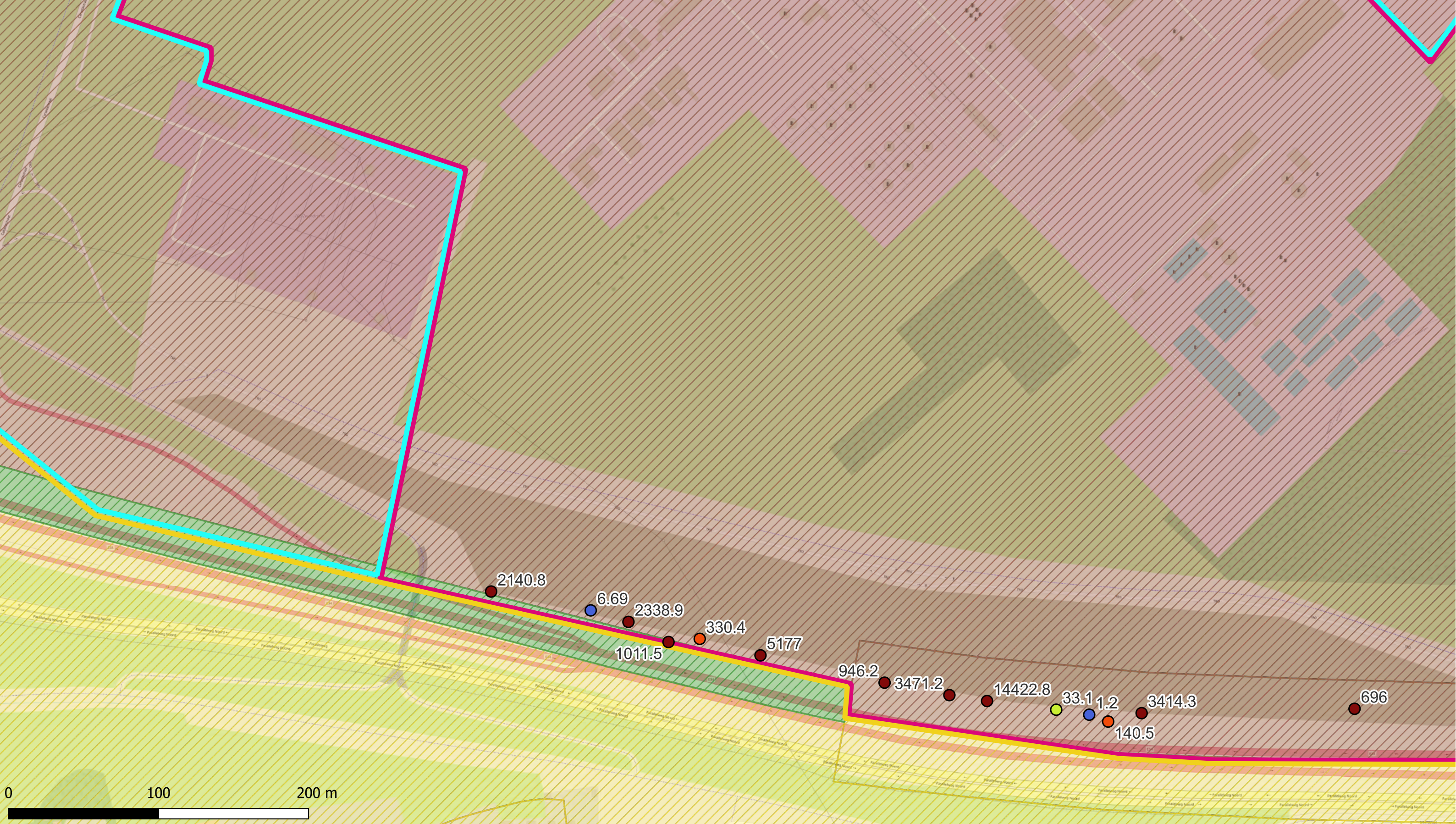
Data range: 01/01/2017 - 1/11/2023

Titel: Beschrijvend bodemonderzoek - 3M site en omgeving.

Beschrijving:  
 Concentraties in het vaste deel van de waterbodem - µg/kg ds  
 Som PFAS Kwantitatief

© OpenStreetMap-contributors





**Deelzones projectgebied**

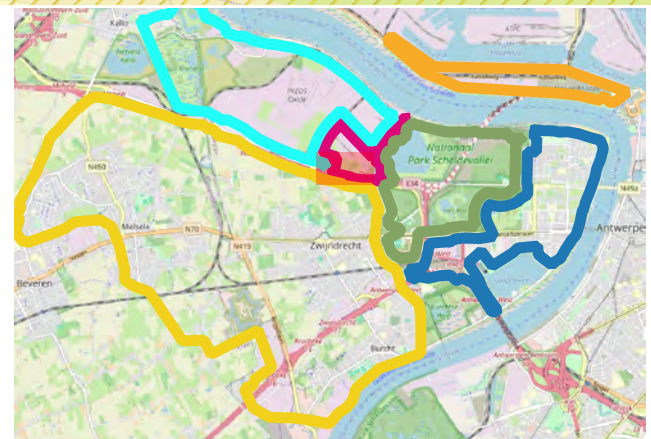
- █ 3M-site
- █ Industriezone
- █ Natuurgebieden
- █ Gebied ten zuiden van E34
- █ Linkeroever
- █ Rechteroever

**Landuse**

- ▨ Type I - Natural
- ▨ Type II - Agricultural
- ▨ Type III - Urban
- ▨ Type IV - Recreational
- ▨ Type V - Industrial

**Som PFAS Kwantitative**

- <8 (RW)
- 8 - 10
- 10 - 25
- 25 - 50
- 50 - 75
- 75 - 100
- 100 - 500
- > 500



**ERM N.V.**  
 Kantersteen 47  
 1000 Brussel  
 Tel.: +32 2 550 02 80  
 Fax.: +32 2 287 36 79



Schaal:  
**1:2309,69**

Figuur

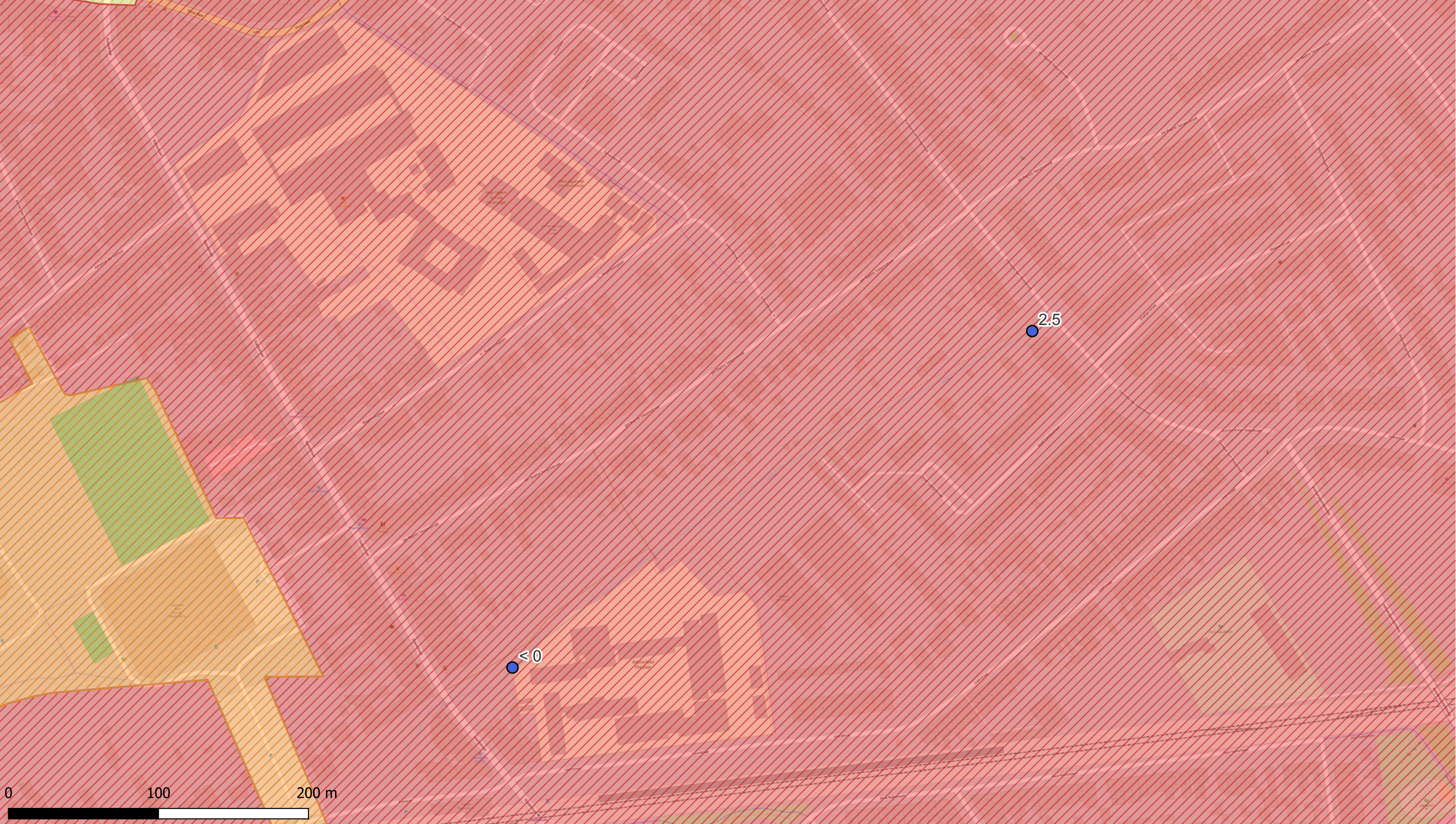
Data range:  
 01/01/2017 - 1/11/2023

Titel: Beschrijvend bodemonderzoek - 3M site en omgeving.

Beschrijving:  
 Concentraties in het vaste deel van de waterbodem - µg/kg ds  
 Som PFAS Kwantitatief

© OpenStreetMap-contributors





Deelzones projectgebied

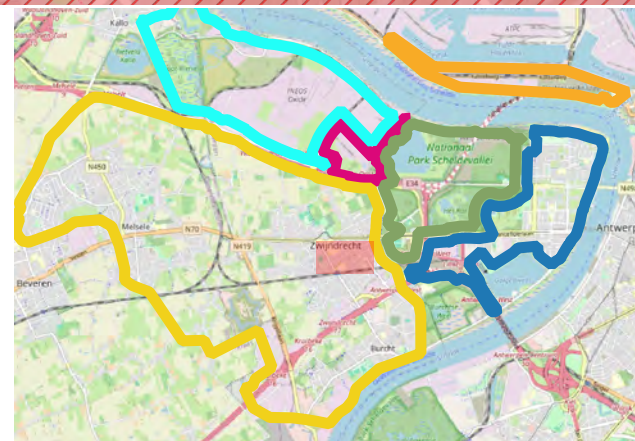
- 3M-site
- Industriezone
- Natuurgebieden
- Gebied ten zuiden van E34
- Linkeroever
- Rechteroever

Landuse

- Type I - Natural
- Type II - Agricultural
- Type III - Urban
- Type IV - Recreational
- Type V - Industrial

Som PFAS Kwantitative

- <8 (RW)
- 8 - 10
- 10 - 25
- 25 - 50
- 50 - 75
- 75 - 100
- 100 - 500
- > 500



ERM N.V.

Kantersteen 47  
1000 Brussel  
Tel.: +32 2 550 02 80  
Fax.: +32 2 287 36 79



ERM

Schaal:  
1:2310,23

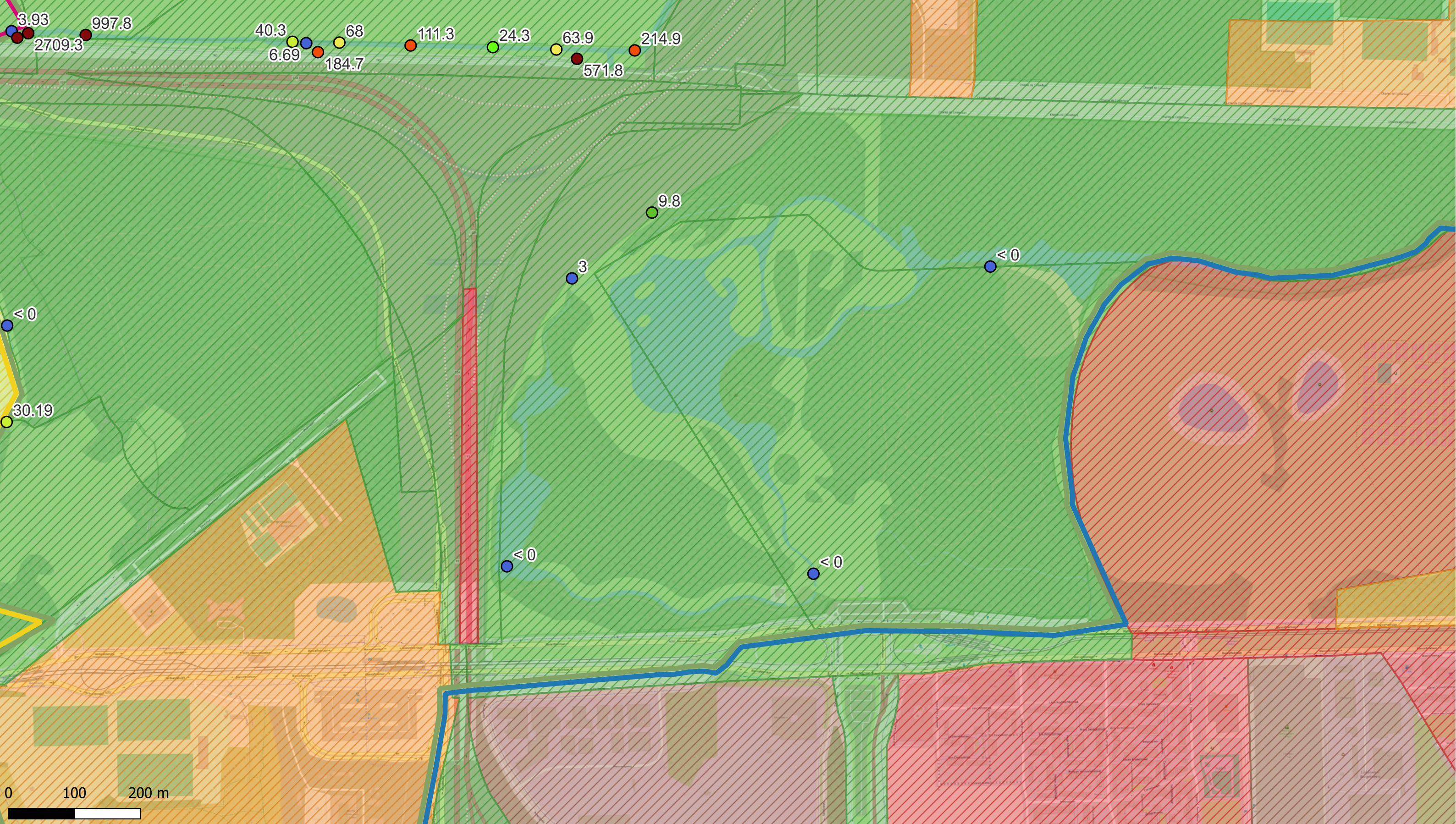
Figuur  
Data range:  
01/01/2017 - 1/11/2023

Titel: Beschrijvend bodemonderzoek - 3M site en omgeving.

Beschrijving:  
Concentraties in het vaste deel van de waterbodem - µg/kg ds  
Som PFAS Kwantitatief

© OpenStreetMap-contributors





**Deelzones projectgebied**

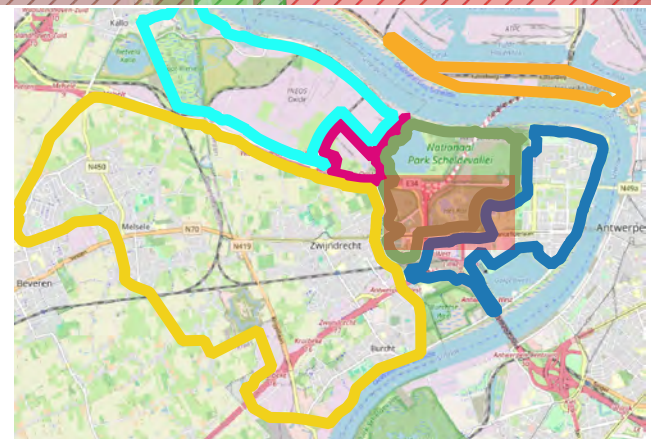
- ▬ 3M-site
- ▬ Industriezone
- ▬ Natuurgebieden
- ▬ Gebied ten zuiden van E34
- ▬ Linkeroever
- ▬ Rechteroever

**Landuse**

- ▨ Type I - Natural
- ▨ Type II - Agricultural
- ▨ Type III - Urban
- ▨ Type IV - Recreational
- ▨ Type V - Industrial

**Som PFAS Kwantitative**

- <8 (RW)
- 8 - 10
- 10 - 25
- 25 - 50
- 50 - 75
- 75 - 100
- 100 - 500
- > 500



**ERM N.V.**

Kantersteen 47  
1000 Brussel  
Tel.: +32 2 550 02 80  
Fax.: +32 2 287 36 79



Schaal: 1:5257,25

Figuur

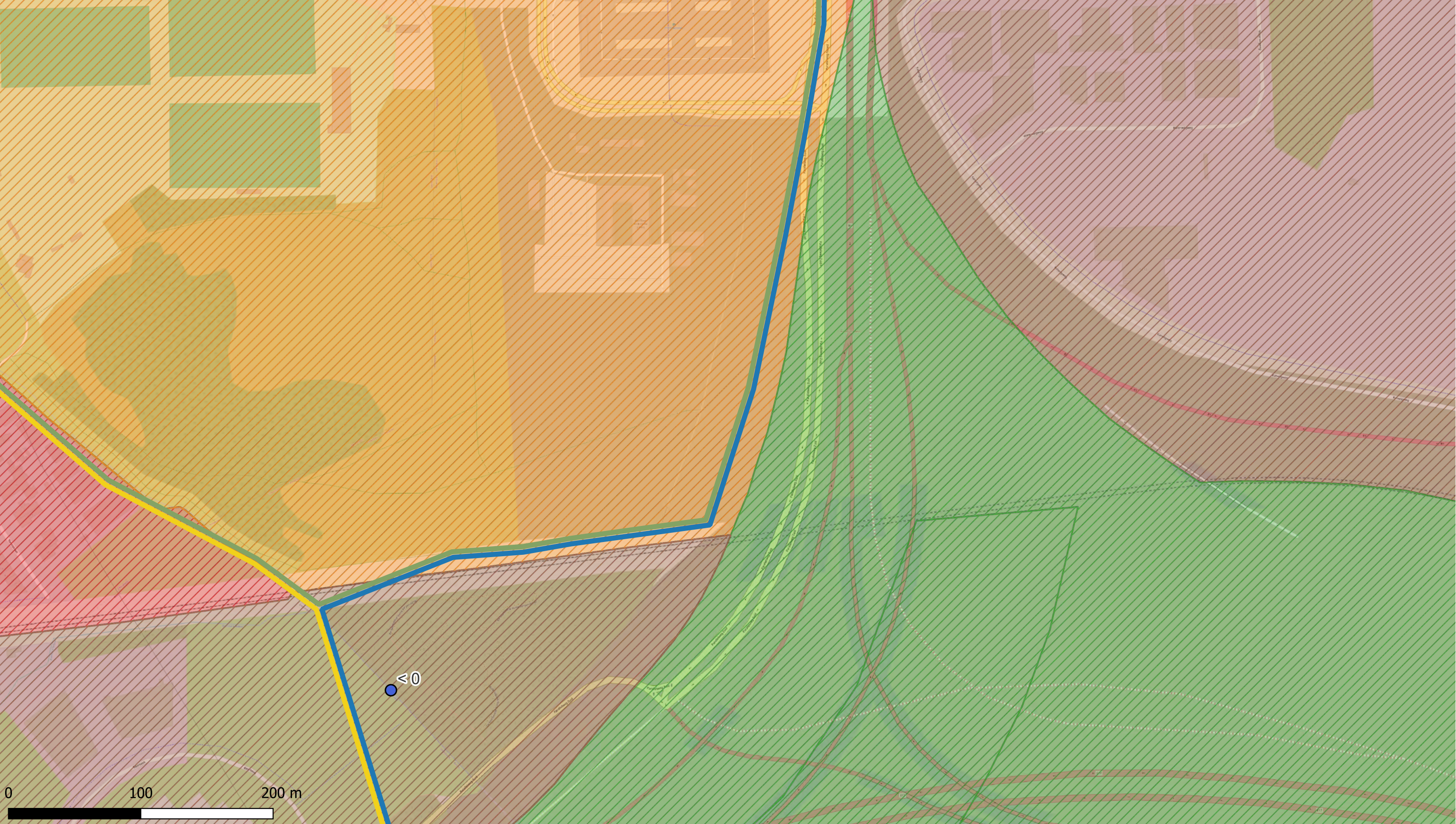
Data range: 01/01/2017 - 1/11/2023

Titel: Beschrijvend bodemonderzoek - 3M site en omgeving.

Beschrijving:  
Concentraties in het vaste deel van de waterbodem - µg/kg ds  
Som PFAS Kwantitatief

© OpenStreetMap-contributors





Deelzones projectgebied

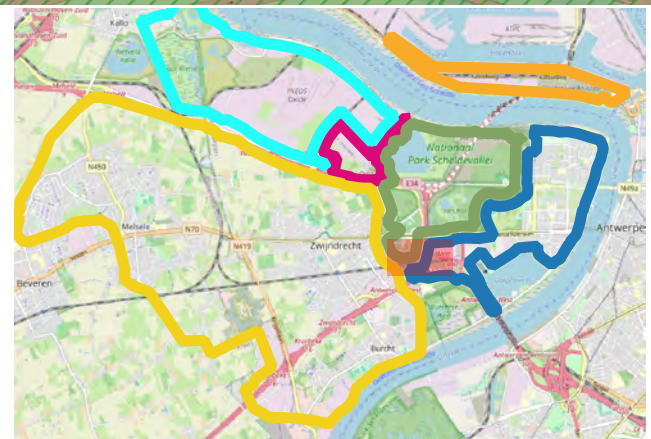
- ▬ 3M-site
- ▬ Industriezone
- ▬ Natuurgebieden
- ▬ Gebied ten zuiden van E34
- ▬ Linkeroever
- ▬ Rechteroever

Landuse

- ▨ Type I - Natural
- ▨ Type II - Agricultural
- ▨ Type III - Urban
- ▨ Type IV - Recreational
- ▨ Type V - Industrial

Som PFAS Kwantitative

- <8 (RW)
- 8 - 10
- 10 - 25
- 25 - 50
- 50 - 75
- 75 - 100
- 100 - 500
- > 500



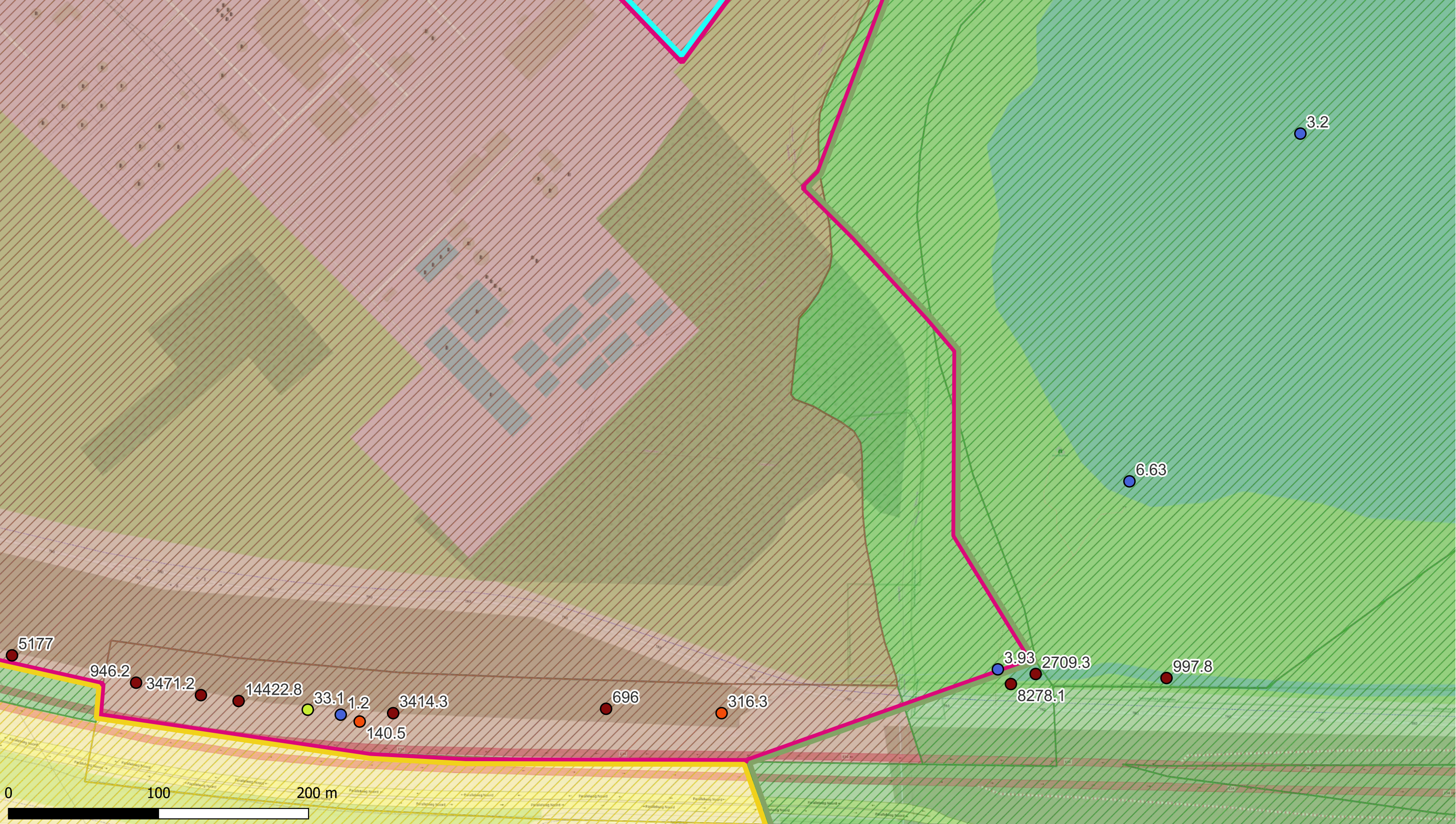
ERM N.V.  
 Kantersteen 47  
 1000 Brussel  
 Tel.: +32 2 550 02 80  
 Fax.: +32 2 287 36 79



Schaal:  
 1:2619,05  
 Figuur  
 Data range:  
 01/01/2017 - 1/11/2023

Titel: Beschrijvend bodemonderzoek - 3M site en omgeving.  
 Beschrijving:  
 Concentraties in het vaste deel van de waterbodem - µg/kg ds  
 Som PFAS Kwantitatief  
 © OpenStreetMap-contributors





**Deelzones projectgebied**

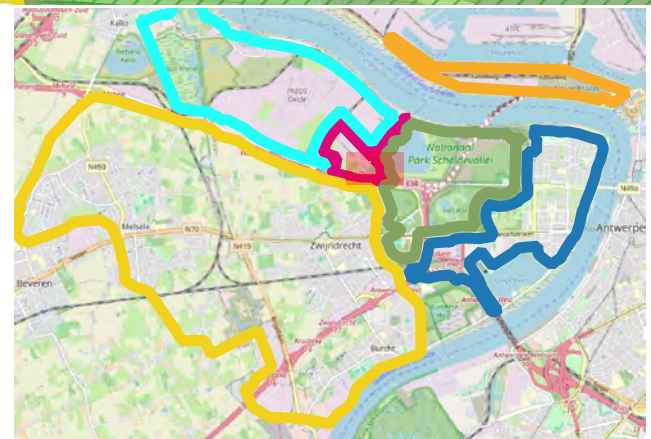
- ▬ 3M-site
- ▬ Industriezone
- ▬ Natuurgebieden
- ▬ Gebied ten zuiden van E34
- ▬ Linkeroever
- ▬ Rechteroever

**Landuse**

- ▨ Type I - Natural
- ▨ Type II - Agricultural
- ▨ Type III - Urban
- ▨ Type IV - Recreational
- ▨ Type V - Industrial

**Som PFAS Kwantitative**

- <8 (RW)
- 8 - 10
- 10 - 25
- 25 - 50
- 50 - 75
- 75 - 100
- 100 - 500
- > 500



**ERM N.V.**  
 Kantersteen 47  
 1000 Brussel  
 Tel.: +32 2 550 02 80  
 Fax.: +32 2 287 36 79



Schaal:  
**1:2309,69**

Figuur

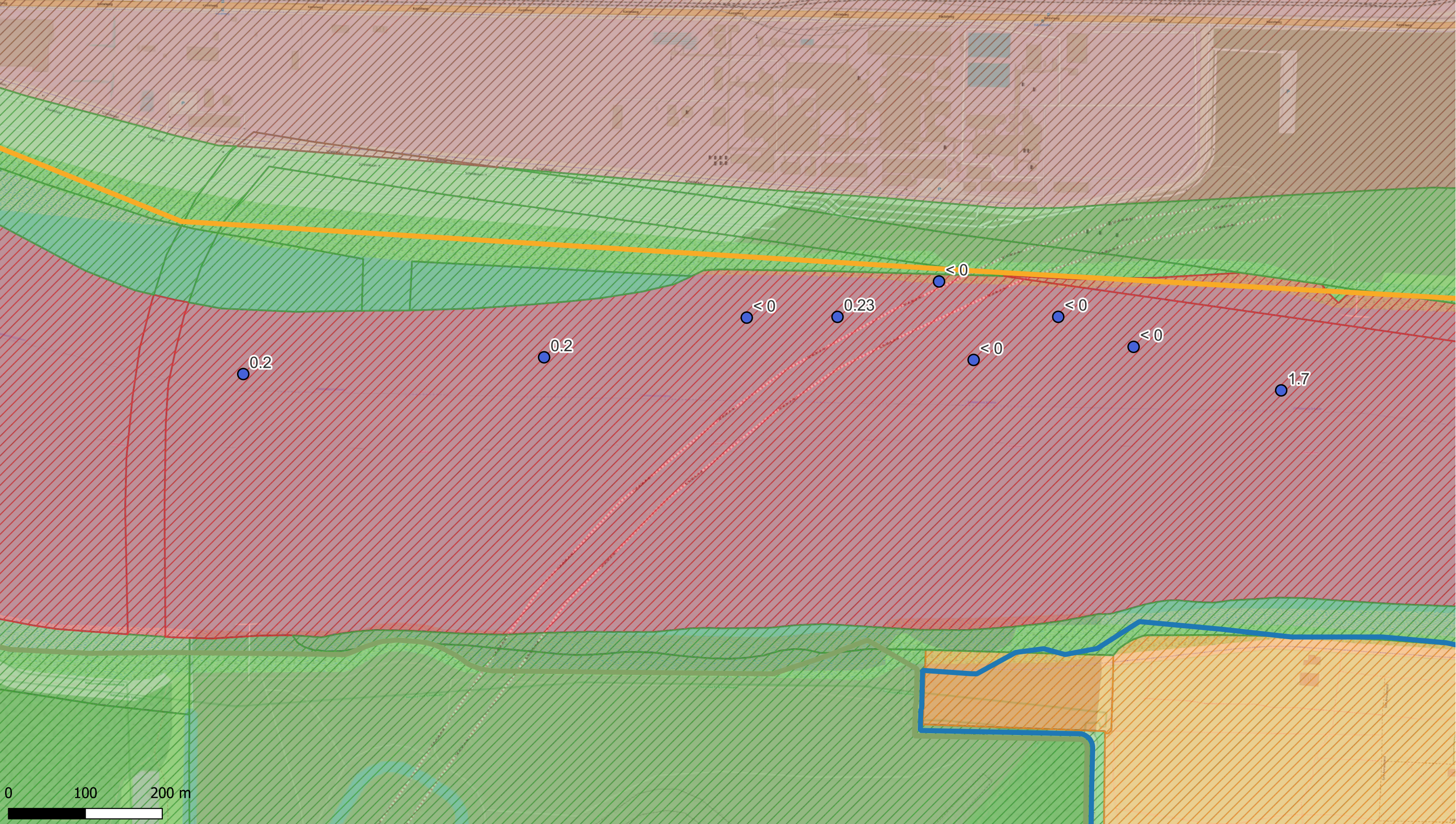
Data range:  
 01/01/2017 - 1/11/2023

Titel: Beschrijvend bodemonderzoek - 3M site en omgeving.

Beschrijving:  
 Concentraties in het vaste deel van de waterbodem - µg/kg ds  
 Som PFAS Kwantitatief

© OpenStreetMap-contributors





Deelzones projectgebied

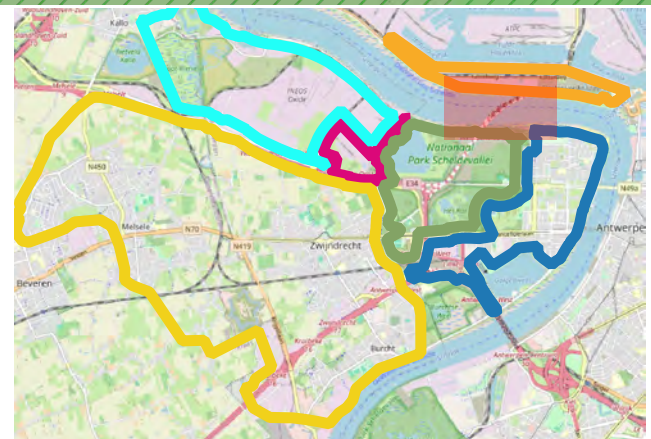
- 3M-site
- Industriezone
- Natuurgebieden
- Gebied ten zuiden van E34
- Linkeroever
- Rechteroever

Landuse

- Type I - Natural
- Type II - Agricultural
- Type III - Urban
- Type IV - Recreational
- Type V - Industrial

Som PFAS Kwantitative

- <8 (RW)
- 8 - 10
- 10 - 25
- 25 - 50
- 50 - 75
- 75 - 100
- 100 - 500
- > 500



ERM N.V.  
 Kantersteen 47  
 1000 Brussel  
 Tel.: +32 2 550 02 80  
 Fax.: +32 2 287 36 79



Schaal:  
 1:4506,34

Figuur

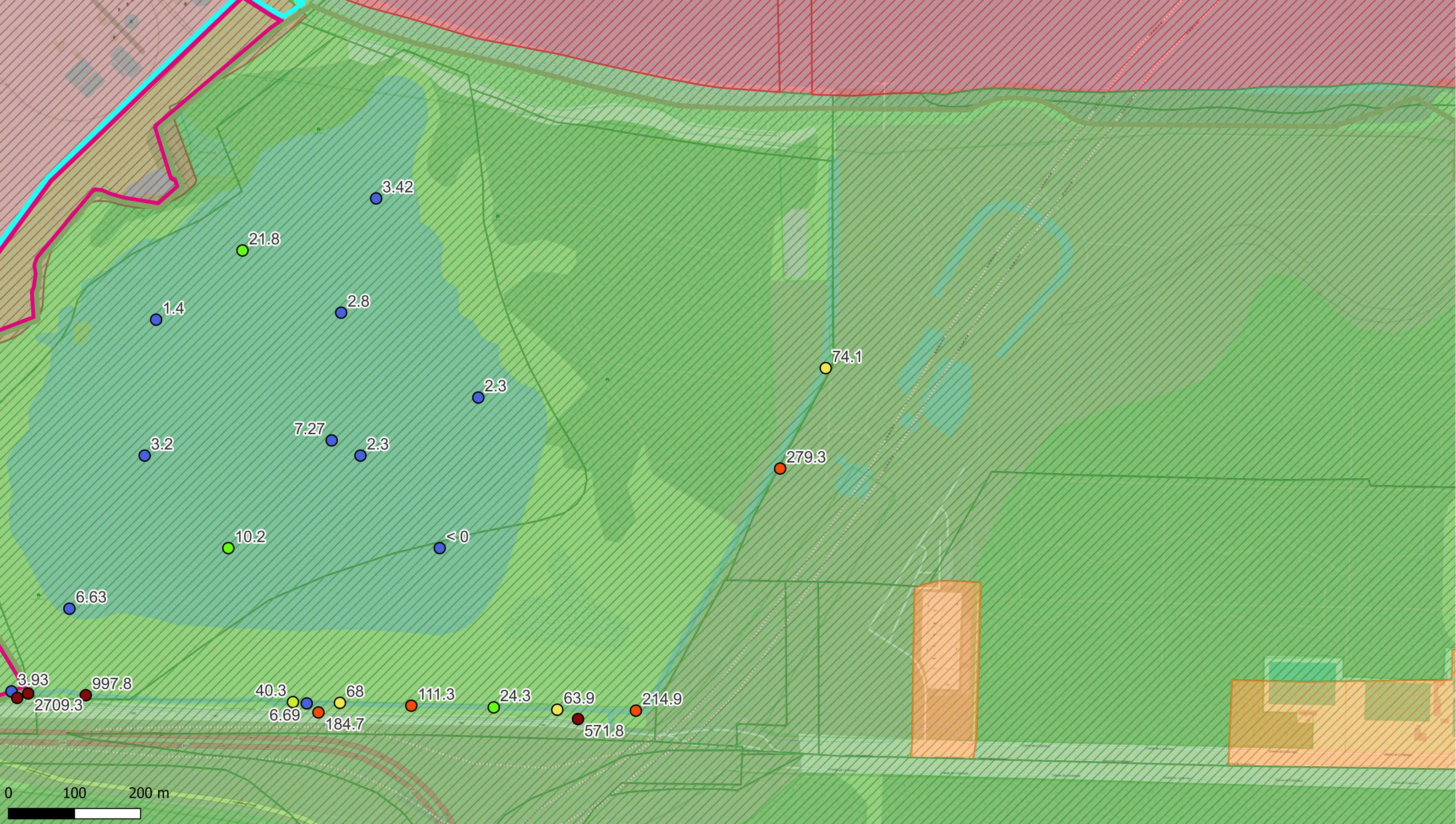
Data range:  
 01/01/2017 - 1/11/2023

Titel: Beschrijvend bodemonderzoek - 3M site en omgeving.

Beschrijving:  
 Concentraties in het vaste deel van de waterbodem - µg/kg ds  
 Som PFAS Kwantitatief

© OpenStreetMap-contributors





Deelzones projectgebied

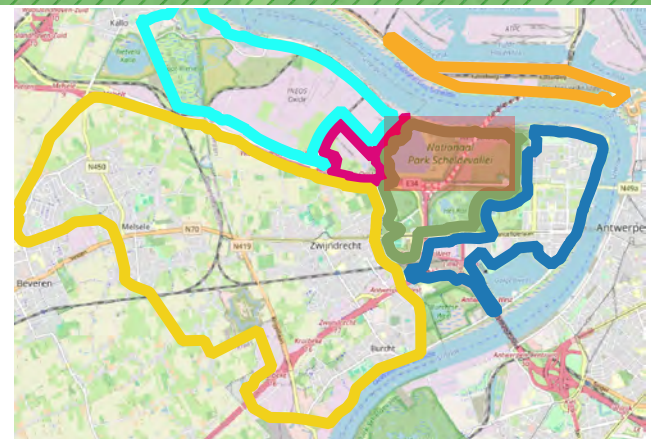
- 3M-site
- Industriezone
- Natuurgebieden
- Gebied ten zuiden van E34
- Linkeroever
- Rechteroever

Landuse

- Type I - Natural
- Type II - Agricultural
- Type III - Urban
- Type IV - Recreational
- Type V - Industrial

Som PFAS Kwantitative

- <math>< 8</math> (RW)
- 8 - 10
- 10 - 25
- 25 - 50
- 50 - 75
- 75 - 100
- 100 - 500
- > 500



ERM N.V.  
 Kantersteen 47  
 1000 Brussel  
 Tel.: +32 2 550 02 80  
 Fax.: +32 2 287 36 79



Schaal:  
 1:5246,94

Figuur

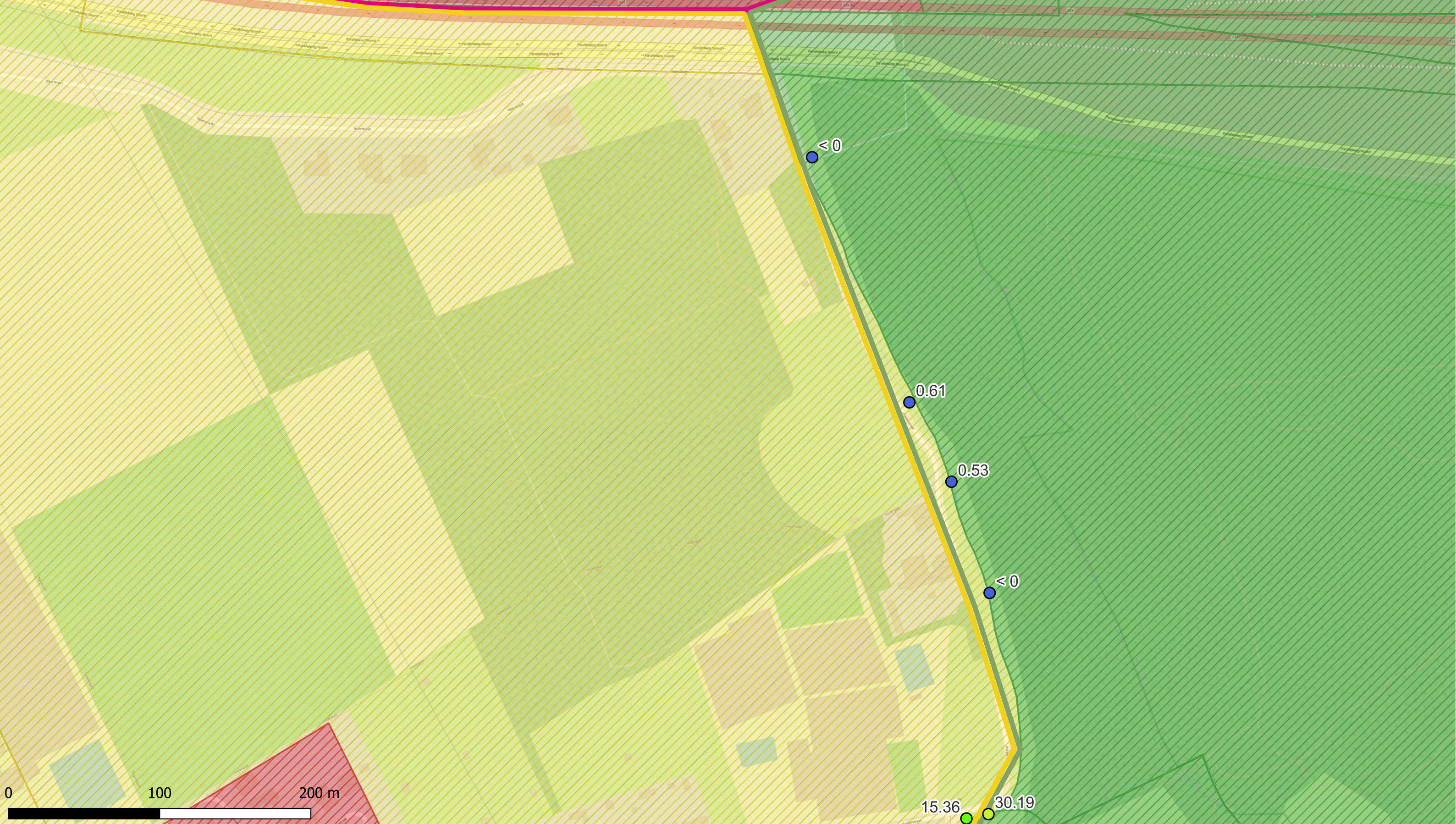
Data range:  
 01/01/2017 - 1/11/2023

Titel: Beschrijvend bodemonderzoek - 3M site en omgeving.

Beschrijving:  
 Concentraties in het vaste deel van de waterbodem - µg/kg ds  
 Som PFAS Kwantitatief

© OpenStreetMap-contributors





**Deelzones projectgebied**

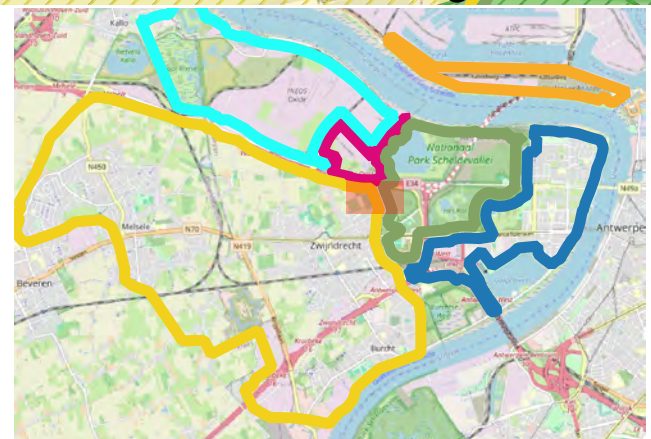
- ▬ 3M-site
- ▬ Industriezone
- ▬ Natuurgebieden
- ▬ Gebied ten zuiden van E34
- ▬ Linkeroever
- ▬ Rechteroever

**Landuse**

- ▨ Type I - Natural
- ▨ Type II - Agricultural
- ▨ Type III - Urban
- ▨ Type IV - Recreational
- ▨ Type V - Industrial

**Som PFAS Kwantitative**

- <math><8</math> (RW)
- 8 - 10
- 10 - 25
- 25 - 50
- 50 - 75
- 75 - 100
- 100 - 500
- > 500



**ERM N.V.**

Kantersteen 47  
1000 Brussel  
Tel.: +32 2 550 02 80  
Fax.: +32 2 287 36 79



Schaal:

1:2292,28

Figuur

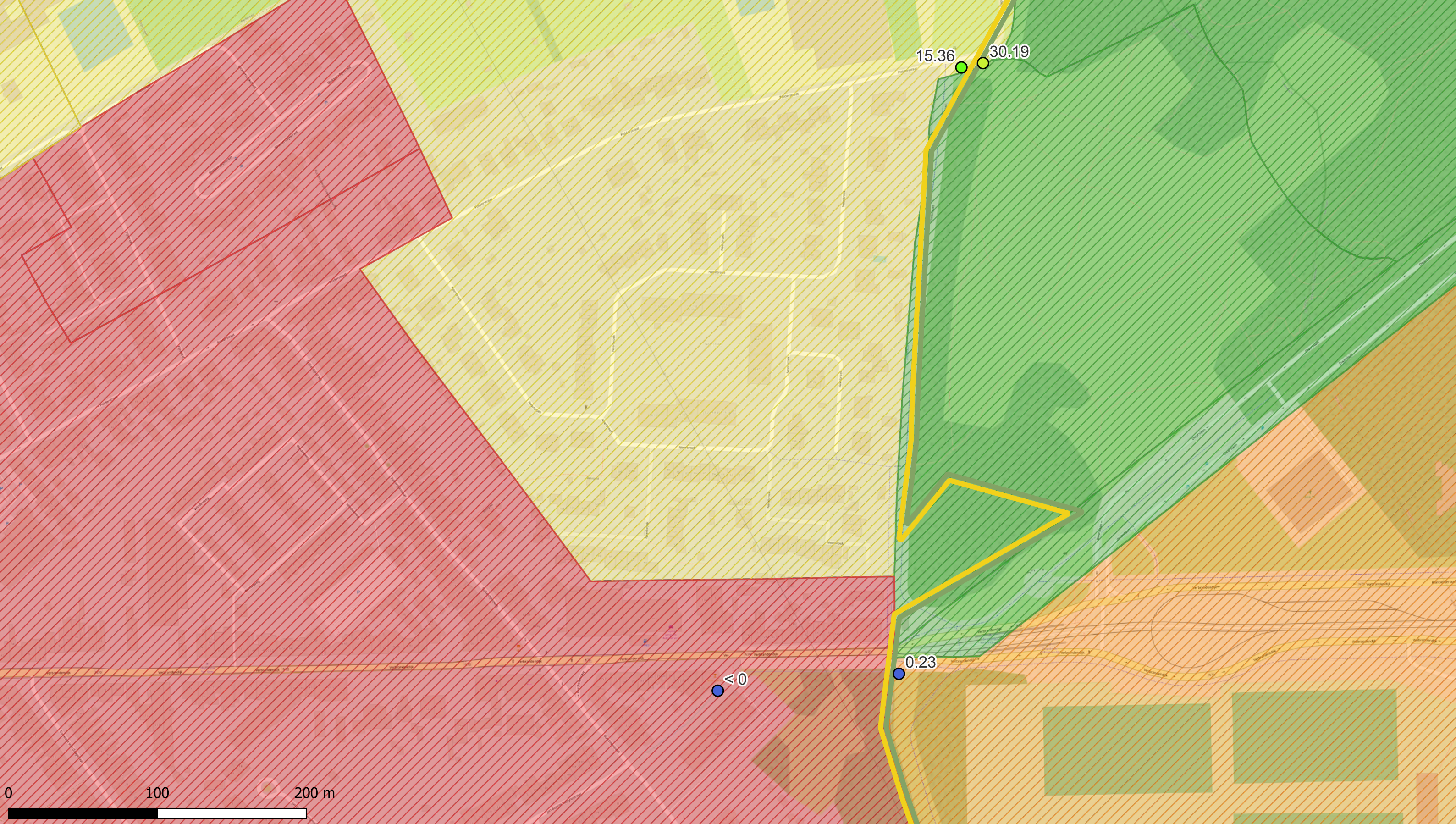
Titel: Beschrijvend bodemonderzoek - 3M site en omgeving.

Beschrijving:  
Concentraties in het vaste deel van de waterbodem -  $\mu\text{g}/\text{kg ds}$   
Som PFAS Kwantitatief

Data range:  
01/01/2017 - 1/11/2023

© OpenStreetMap-contributors





Deelzones projectgebied

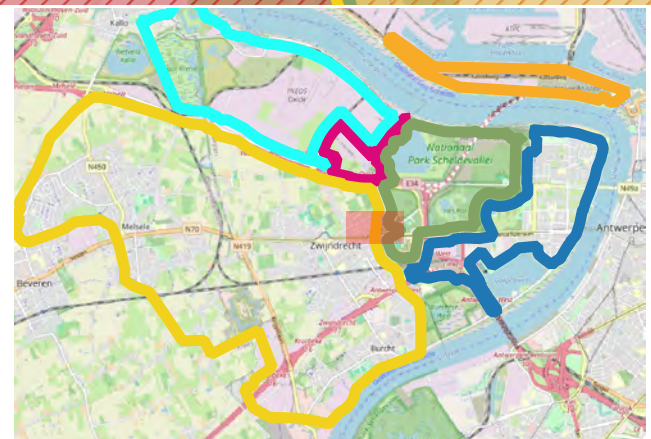
- 3M-site
- Industriezone
- Natuurgebieden
- Gebied ten zuiden van E34
- Linkeroever
- Rechteroever

Landuse

- Type I - Natural
- Type II - Agricultural
- Type III - Urban
- Type IV - Recreational
- Type V - Industrial

Som PFAS Kwantitative

- <math>< 8</math> (RW)
- 8 - 10
- 10 - 25
- 25 - 50
- 50 - 75
- 75 - 100
- 100 - 500
- > 500



ERM N.V.

Kantersteen 47  
1000 Brussel  
Tel.: +32 2 550 02 80  
Fax.: +32 2 287 36 79



Schaal:

1:2327,27

Figuur

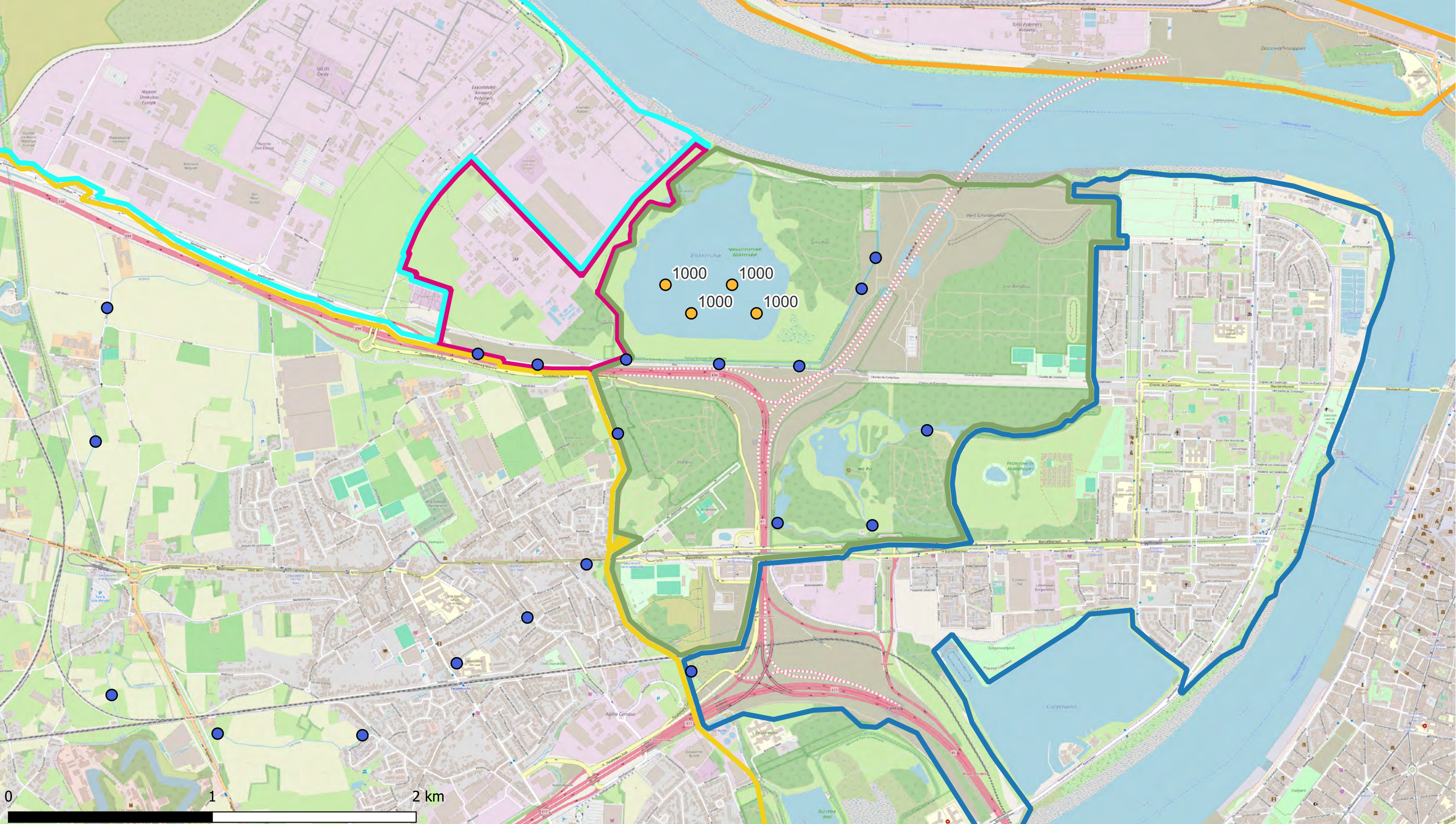
Titel: Beschrijvend bodemonderzoek - 3M site en omgeving.

Beschrijving:  
Concentraties in het vaste deel van de waterbodem -  $\mu\text{g}/\text{kg}$  ds  
Som PFAS Kwantitatief

Data range:  
01/01/2017 - 1/11/2023

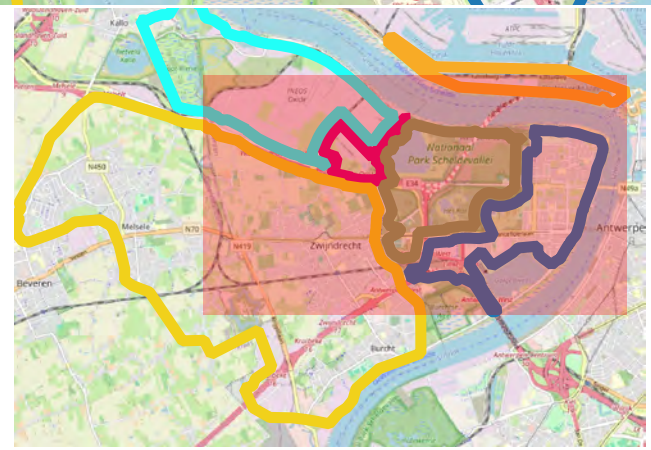
© OpenStreetMap-contributors





- Deelzones projectgebied
- 3M-site
  - Industriezone
  - Natuurgebieden
  - Gebied ten zuiden van E34
  - Linkeroever
  - Rechteroever

- TFA
- < DL
  - > DL



ERM N.V.  
 Kantersteen 47  
 1000 Brussel  
 Tel.: +32 2 550 02 80  
 Fax.: +32 2 287 36 79



Schaal:  
 1:17000

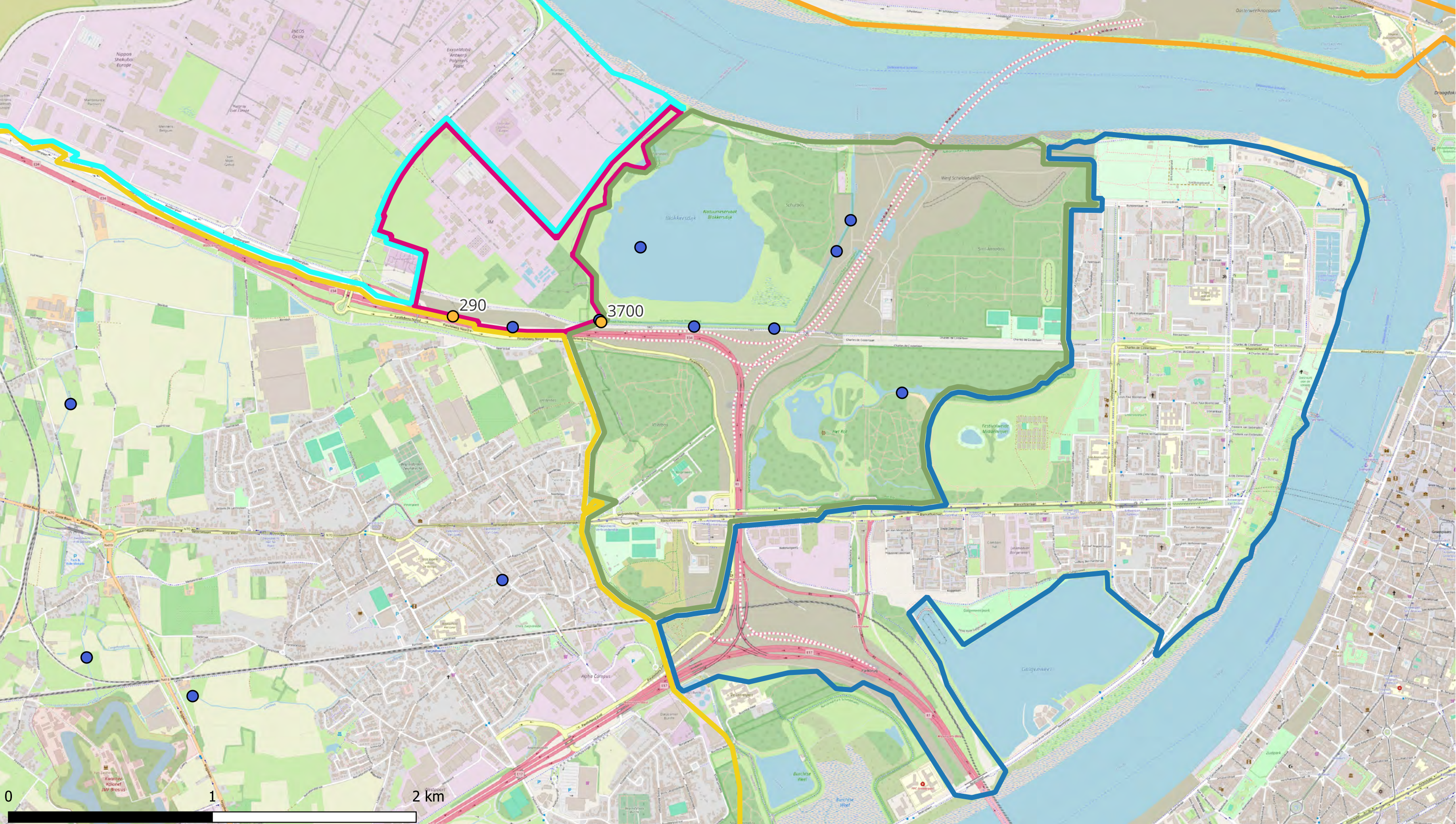
Figuur

Data range:  
 01/01/2017 - 1/11/2023

Titel: Beschrijvend bodemonderzoek - 3M site en omgeving.

Beschrijving:  
 Concentraties in het vaste deel van de waterbodem - µg/kg ds  
 TFA  
 © OpenStreetMap-contributors



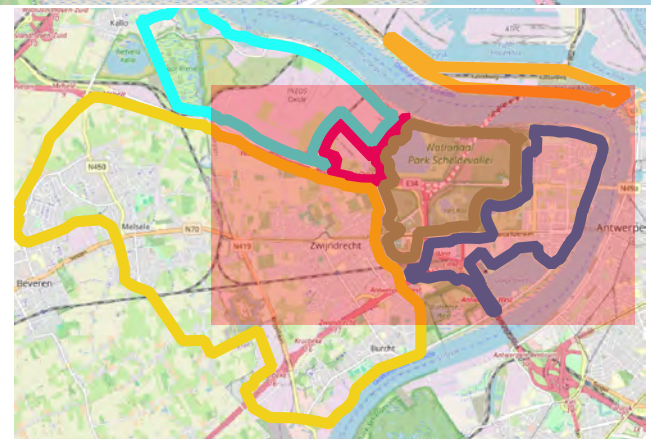


Deelzones projectgebied

- 3M-site
- Industriezone
- Natuurgebieden
- Gebied ten zuiden van E34
- Linkeroever
- Rechteroever

EOF

- < DL
- > DL



ERM N.V.

Kantersteen 47  
1000 Brussel  
Tel.: +32 2 550 02 80  
Fax: +32 2 287 36 79



Schaal:

1:17000

Figuur

Titel: Beschrijvend bodemonderzoek - 3M site en omgeving.

Beschrijving:  
Concentraties in het vaste deel van de waterbodem - µg/kg ds  
EOF  
© OpenStreetMap-contributors

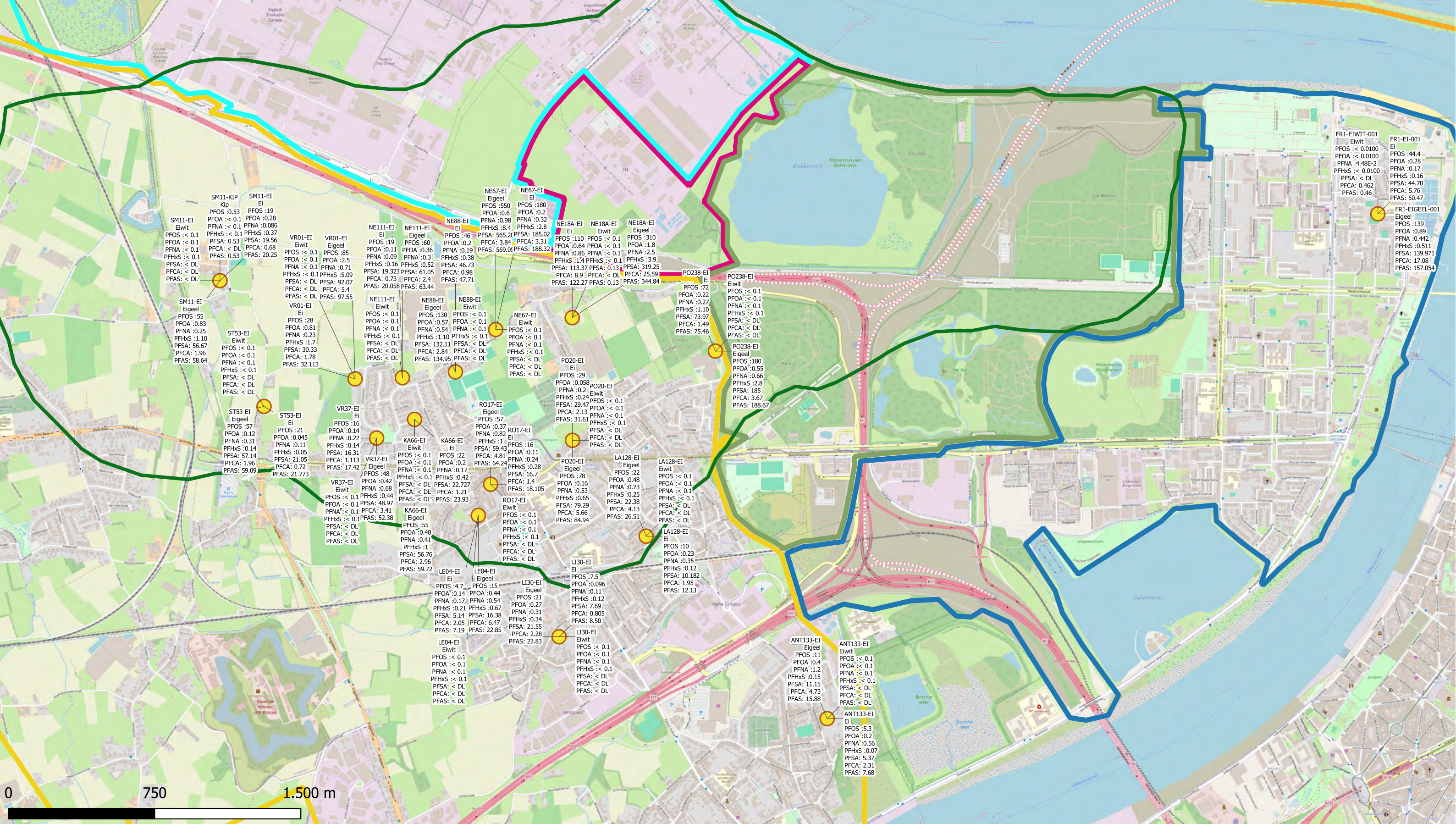
Data range:

01/01/2017 - 1/11/2023



## FIGUUR 13 KAARTEN MET DE RESULTATEN IN GEWASSEN





FR1-EIWIT-001  
Eiwit  
PFOS :< 0.0100  
PFOA :< 0.0100  
PFNA :4.48E-2  
PFHxS :< 0.0100  
PFSA : < DL  
PFCA : 0.462  
PFAS : 0.46

FR1-EI-001  
Ei  
PFOS :44.4  
PFOA :0.28  
PFNA :0.17  
PFHxS :0.16  
PFSA : 44.70  
PFCA : 5.76  
PFAS : 50.47

FR1-EIGEEL-001  
Eigeel  
PFOS :139  
PFOA :0.89  
PFNA :0.442  
PFHxS :0.511  
PFSA : 139.971  
PFCA : 17.08  
PFAS : 157.054

SM11-KIP  
Kip  
PFOS :0.53  
PFOA :0.19  
PFNA :< 0.1  
PFHxS :< 0.1  
PFSA : 0.53  
PFCA : 0.68  
PFAS : 20.25

SM11-EI  
Eiwit  
PFOS :< 0.1  
PFOA :< 0.1  
PFNA :< 0.1  
PFHxS :< 0.1  
PFSA : < DL  
PFCA : < DL  
PFAS : < DL

SM11-EI  
Eigeel  
PFOS :55  
PFOA :0.83  
PFNA :1.10  
PFHxS :1.10  
PFSA : 56.67  
PFCA : 1.96  
PFAS : 58.64

ST53-EI  
Eiwit  
PFOS :< 0.1  
PFOA :< 0.1  
PFNA :< 0.1  
PFHxS :< 0.1  
PFSA : < DL  
PFCA : < DL  
PFAS : < DL

ST53-EI  
Eigeel  
PFOS :57  
PFOA :0.12  
PFNA :0.31  
PFHxS :0.14  
PFSA : 57.14  
PFCA : 1.96  
PFAS : 59.09

ST53-EI  
Ei  
PFOS :21  
PFOA :0.045  
PFNA :0.11  
PFHxS :0.05  
PFSA : 21.05  
PFCA : 0.72  
PFAS : 21.773

VR01-EI  
Eiwit  
PFOS :< 0.1  
PFOA :< 0.1  
PFNA :< 0.1  
PFHxS :< 0.1  
PFSA : < DL  
PFCA : < DL  
PFAS : < DL

VR01-EI  
Eigeel  
PFOS :85  
PFOA :2.5  
PFNA :0.71  
PFHxS :5.09  
PFSA : 92.07  
PFCA : 5.4  
PFAS : 97.55

VR01-EI  
Ei  
PFOS :28  
PFOA :0.81  
PFNA :0.23  
PFHxS :1.7  
PFSA : 30.33  
PFCA : 1.78  
PFAS : 32.113

VR37-EI  
Eiwit  
PFOS :< 0.1  
PFOA :< 0.1  
PFNA :< 0.1  
PFHxS :< 0.1  
PFSA : < DL  
PFCA : < DL  
PFAS : < DL

VR37-EI  
Eigeel  
PFOS :16  
PFOA :0.14  
PFNA :0.22  
PFHxS :0.14  
PFSA : 16.31  
PFCA : 1.113  
PFAS : 17.42

VR37-EI  
Ei  
PFOS :48  
PFOA :0.42  
PFNA :0.68  
PFHxS :0.44  
PFSA : 48.97  
PFCA : 3.41  
PFAS : 52.38

NE111-EI  
Ei  
PFOS :19  
PFOA :0.11  
PFNA :0.36  
PFHxS :0.31  
PFSA : 19.323  
PFCA : 2.4  
PFAS : 20.058

NE111-EI  
Eigeel  
PFOS :60  
PFOA :0.36  
PFNA :0.31  
PFHxS :0.52  
PFSA : 61.05  
PFCA : 2.4  
PFAS : 63.44

NE111-EI  
Eiwit  
PFOS :< 0.1  
PFOA :< 0.1  
PFNA :< 0.1  
PFHxS :< 0.1  
PFSA : < DL  
PFCA : < DL  
PFAS : < DL

NE88-EI  
Ei  
PFOS :130  
PFOA :0.57  
PFNA :0.54  
PFHxS :< 0.1  
PFSA : 132.11  
PFCA : < DL  
PFAS : 134.95

NE88-EI  
Eiwit  
PFOS :< 0.1  
PFOA :< 0.1  
PFNA :< 0.1  
PFHxS :< 0.1  
PFSA : < DL  
PFCA : < DL  
PFAS : < DL

NE67-EI  
Eiwit  
PFOS :< 0.1  
PFOA :< 0.1  
PFNA :< 0.1  
PFHxS :< 0.1  
PFSA : < DL  
PFCA : < DL  
PFAS : < DL

NE67-EI  
Ei  
PFOS :< 0.1  
PFOA :< 0.1  
PFNA :< 0.1  
PFHxS :< 0.1  
PFSA : < DL  
PFCA : < DL  
PFAS : < DL

PO20-EI  
Ei  
PFOS :29  
PFOA :0.058  
PFNA :0.2  
PFHxS :0.24  
PFSA : 29.47  
PFCA : 2.13  
PFAS : 31.61

PO20-EI  
Eiwit  
PFOS :< 0.1  
PFOA :< 0.1  
PFNA :< 0.1  
PFHxS :< 0.1  
PFSA : < DL  
PFCA : < DL  
PFAS : < DL

PO20-EI  
Ei  
PFOS :78  
PFOA :0.16  
PFNA :0.53  
PFHxS :0.65  
PFSA : 79.29  
PFCA : 5.66  
PFAS : 84.94

PO20-EI  
Eiwit  
PFOS :< 0.1  
PFOA :< 0.1  
PFNA :< 0.1  
PFHxS :< 0.1  
PFSA : < DL  
PFCA : < DL  
PFAS : < DL

LA128-EI  
Ei  
PFOS :22  
PFOA :0.48  
PFNA :0.73  
PFHxS :0.25  
PFSA : 22.38  
PFCA : 4.13  
PFAS : 26.51

NE18A-EI  
Ei  
PFOS :110  
PFOA :0.64  
PFNA :< 0.1  
PFHxS :1.4  
PFSA : 113.37  
PFCA : 8.9  
PFAS : 122.27

NE18A-EI  
Eiwit  
PFOS :< 0.1  
PFOA :< 0.1  
PFNA :< 0.1  
PFHxS :< 0.1  
PFSA : < DL  
PFCA : < DL  
PFAS : < DL

NE18A-EI  
Eigeel  
PFOS :310  
PFOA :1.8  
PFNA :2.5  
PFHxS :3.9  
PFSA : 319.25  
PFCA : 25.59  
PFAS : 344.84

PO238-EI  
Ei  
PFOS :72  
PFOA :0.22  
PFNA :0.27  
PFHxS :1.10  
PFSA : 73.97  
PFCA : 1.49  
PFAS : 75.46

PO238-EI  
Eiwit  
PFOS :< 0.1  
PFOA :< 0.1  
PFNA :< 0.1  
PFHxS :< 0.1  
PFSA : < DL  
PFCA : < DL  
PFAS : < DL

PO238-EI  
Ei  
PFOS :180  
PFOA :0.55  
PFNA :0.66  
PFHxS :2.8  
PFSA : 185  
PFCA : 3.67  
PFAS : 188.67

PO238-EI  
Eiwit  
PFOS :< 0.1  
PFOA :< 0.1  
PFNA :< 0.1  
PFHxS :< 0.1  
PFSA : < DL  
PFCA : < DL  
PFAS : < DL

LA128-EI  
Ei  
PFOS :22  
PFOA :0.48  
PFNA :0.73  
PFHxS :0.25  
PFSA : 22.38  
PFCA : 4.13  
PFAS : 26.51

LA128-EI  
Eiwit  
PFOS :< 0.1  
PFOA :< 0.1  
PFNA :< 0.1  
PFHxS :< 0.1  
PFSA : < DL  
PFCA : < DL  
PFAS : < DL

LA128-EI  
Ei  
PFOS :10  
PFOA :0.23  
PFNA :0.35  
PFHxS :0.12  
PFSA : 10.182  
PFCA : 1.95  
PFAS : 12.13

LA128-EI  
Eiwit  
PFOS :< 0.1  
PFOA :< 0.1  
PFNA :< 0.1  
PFHxS :< 0.1  
PFSA : < DL  
PFCA : < DL  
PFAS : < DL

LI30-EI  
Ei  
PFOS :7.5  
PFOA :0.096  
PFNA :0.11  
PFHxS :0.12  
PFSA : 7.69  
PFCA : 0.805  
PFAS : 8.50

LI30-EI  
Eiwit  
PFOS :< 0.1  
PFOA :< 0.1  
PFNA :< 0.1  
PFHxS :< 0.1  
PFSA : < DL  
PFCA : < DL  
PFAS : < DL

LI30-EI  
Ei  
PFOS :11  
PFOA :0.4  
PFNA :1.2  
PFHxS :0.15  
PFSA : 11.15  
PFCA : 4.73  
PFAS : 15.88

LI30-EI  
Eiwit  
PFOS :< 0.1  
PFOA :< 0.1  
PFNA :< 0.1  
PFHxS :< 0.1  
PFSA : < DL  
PFCA : < DL  
PFAS : < DL

ANT133-EI  
Ei  
PFOS :5.3  
PFOA :0.2  
PFNA :0.56  
PFHxS :0.07  
PFSA : 5.37  
PFCA : 2.31  
PFAS : 7.68

ANT133-EI  
Eiwit  
PFOS :< 0.1  
PFOA :< 0.1  
PFNA :< 0.1  
PFHxS :< 0.1  
PFSA : < DL  
PFCA : < DL  
PFAS : < DL

ANT133-EI  
Ei  
PFOS :11  
PFOA :0.4  
PFNA :1.2  
PFHxS :0.15  
PFSA : 11.15  
PFCA : 4.73  
PFAS : 15.88

ANT133-EI  
Eiwit  
PFOS :< 0.1  
PFOA :< 0.1  
PFNA :< 0.1  
PFHxS :< 0.1  
PFSA : < DL  
PFCA : < DL  
PFAS : < DL

ANT133-EI  
Ei  
PFOS :5.3  
PFOA :0.2  
PFNA :0.56  
PFHxS :0.07  
PFSA : 5.37  
PFCA : 2.31  
PFAS : 7.68

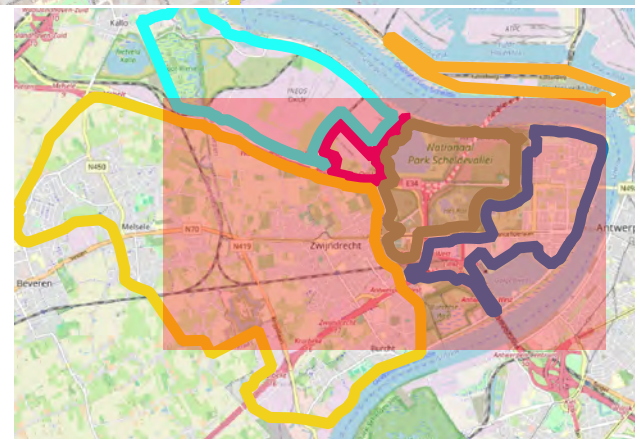
ANT133-EI  
Eiwit  
PFOS :< 0.1  
PFOA :< 0.1  
PFNA :< 0.1  
PFHxS :< 0.1  
PFSA : < DL  
PFCA : < DL  
PFAS : < DL

ANT133-EI  
Ei  
PFOS :11  
PFOA :0.4  
PFNA :1.2  
PFHxS :0.15  
PFSA : 11.15  
PFCA : 4.73  
PFAS : 15.88


ANT133-EI  
Eiwit  
PFOS :< 0.1  
PFOA :< 0.1  
PFNA :< 0.1  
PFHxS :< 0.1  
PFSA : < DL  
PFCA : < DL  
PFAS : < DL

ANT133-EI  
Ei  
PFOS :5.3  
PFOA :0.2  
PFNA :0.56  
PFHxS :0.07  
PFSA : 5.37  
PFCA : 2.31  
PFAS : 7.68

- Richtwaarde contour PFOS
- Vaste deel aarde
- 3M-site
- Industriezone
- Natuurgebieden
- Gebied ten zuiden van E34
- Linkeroever
- Rechteroever
- Eieren



**ERM N.V.**  
Kantersteen 47  
1000 Brussel  
Tel.: +32 2 550 02 80  
Fax: +32 2 287 36 79



Schaal:  
**1:17780**

Titel: Beschrijvend bodemonderzoek - 3M site en omgeving.

Data range:  
2022

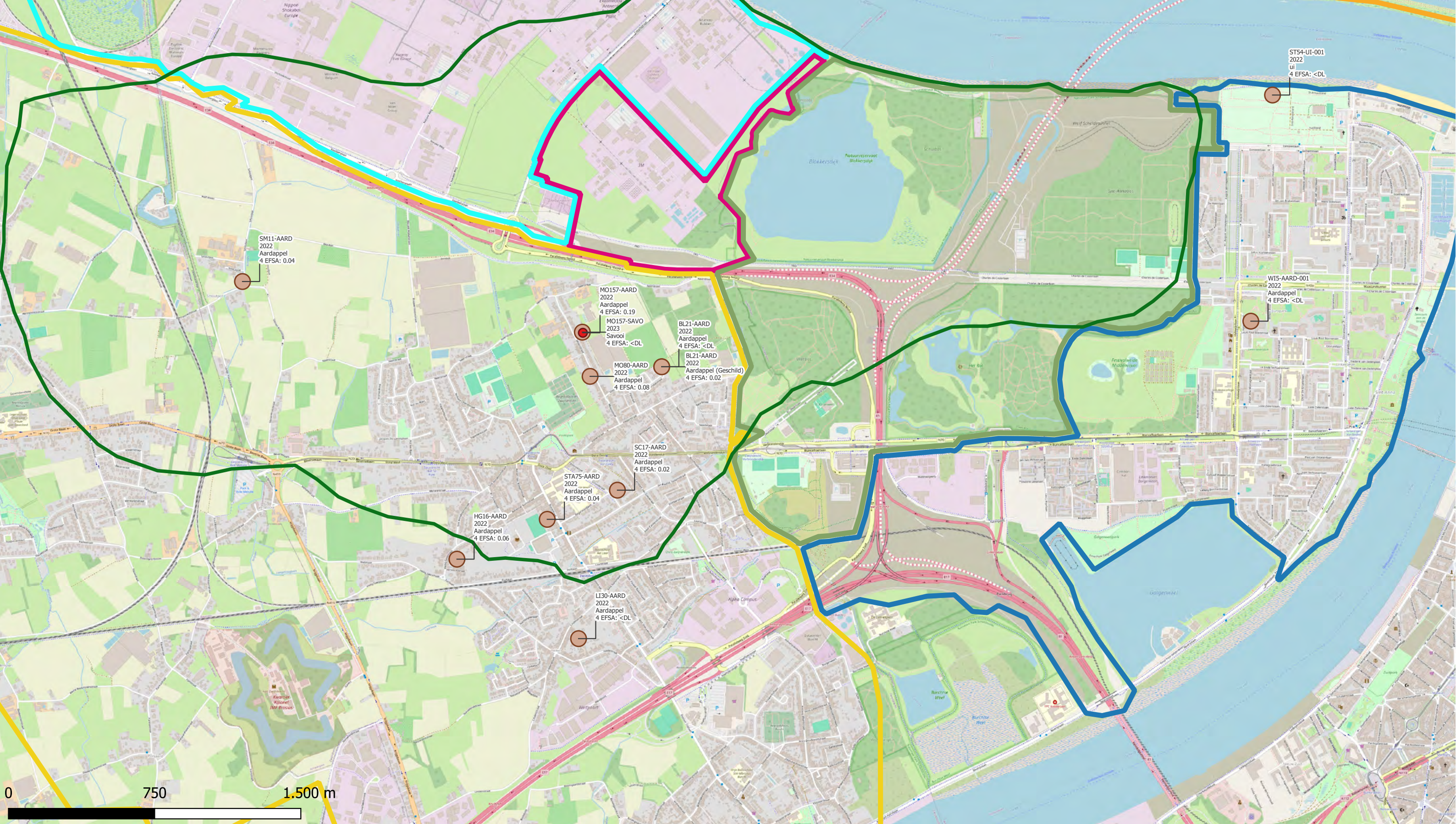
Beschrijving:  
Concentraties voor PFOA, PFOS, PFNA, PFHxS, 4EFSa, PFSA en PFCA voor eieren (µg/kg)

© OpenStreetMap-contributors

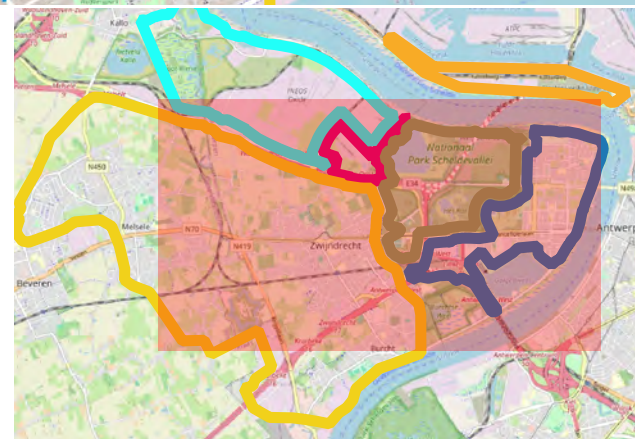








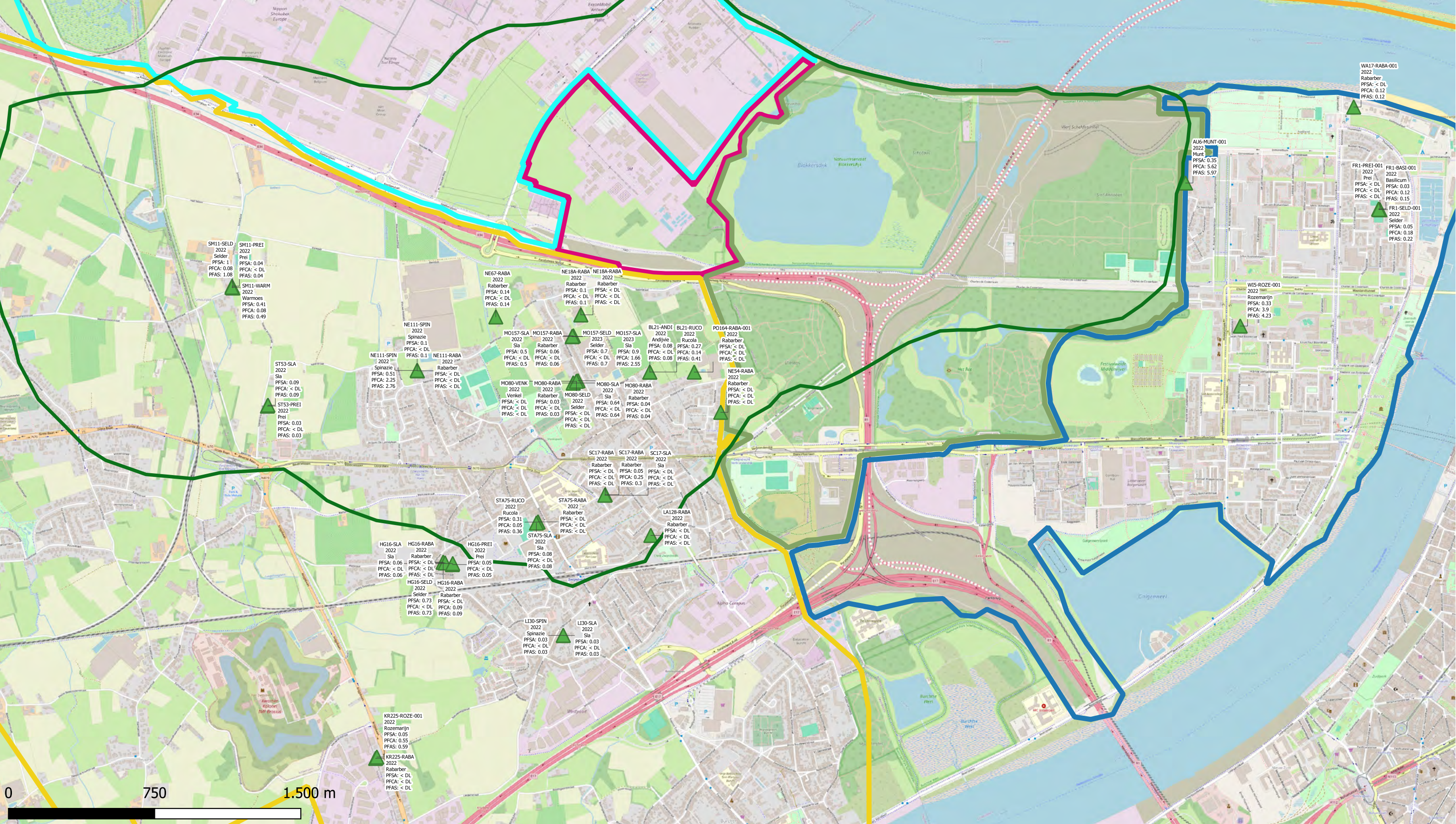
- Richtwaarde contour PFOS Vaste deel aarde
  - 3M-site
  - Industriezone
  - Natuurgebieden
  - Gebied ten zuiden van E34
  - Linkeroever
  - Rechteroever
- ▲ Knolgewas >EAC FAVV
  - ▲ Knolgewas <EAC FAVV
- Deelzones projectgebied



**ERM N.V.**  
 Kantersteen 47  
 1000 Brussel  
 Tel.: +32 2 550 02 80  
 Fax.: +32 2 287 36 79

Schaal: <b>1:17780</b>	Titel: Beschrijvend bodemonderzoek - 3M site en omgeving.
Data range: 2022-2023	Beschrijving: Toetsing EAC voor knolgewassen (µg/kg ng)  © OpenStreetMap-contributors





SM11-SELD  
2022  
Selder  
PFSA: 1  
PFCA: 0.08  
PFAS: 1.08

SM11-PREI  
2022  
Prei  
PFSA: 0.04  
PFCA: < DL  
PFAS: 0.04

SM11-WARM  
2022  
Warmoes  
PFSA: 0.41  
PFCA: 0.08  
PFAS: 0.49

ST53-SLA  
2022  
Sla  
PFSA: 0.09  
PFCA: < DL  
PFAS: 0.09

ST53-PREI  
2022  
Prei  
PFSA: 0.03  
PFCA: < DL  
PFAS: 0.03

HG16-SLA  
2022  
Sla  
PFSA: 0.06  
PFCA: < DL  
PFAS: 0.06

HG16-RABA  
2022  
Rabarber  
PFSA: < DL  
PFCA: < DL  
PFAS: < DL

HG16-PREI  
2022  
Prei  
PFSA: 0.05  
PFCA: < DL  
PFAS: 0.05

HG16-SELD  
2022  
Selder  
PFSA: 0.73  
PFCA: < DL  
PFAS: 0.73

HG16-RABA  
2022  
Rabarber  
PFSA: < DL  
PFCA: 0.09  
PFAS: 0.09

LI30-SPIN  
2022  
Spinazie  
PFSA: 0.03  
PFCA: < DL  
PFAS: 0.03

LI30-SLA  
2022  
Sla  
PFSA: 0.03  
PFCA: < DL  
PFAS: 0.03

KR225-ROZE-001  
2022  
Rozemarijn  
PFSA: 0.05  
PFCA: 0.55  
PFAS: 0.59

KR225-RABA  
2022  
Rabarber  
PFSA: < DL  
PFCA: < DL  
PFAS: < DL

NE67-RABA  
2022  
Rabarber  
PFSA: 0.14  
PFCA: < DL  
PFAS: 0.14

NE18A-RABA  
2022  
Rabarber  
PFSA: 0.1  
PFCA: < DL  
PFAS: 0.1

NE18B-RABA  
2022  
Rabarber  
PFSA: < DL  
PFCA: < DL  
PFAS: < DL

MO157-SLA  
2022  
Sla  
PFSA: 0.5  
PFCA: < DL  
PFAS: 0.5

MO157-RABA  
2022  
Rabarber  
PFSA: 0.06  
PFCA: < DL  
PFAS: 0.06

MO157-SELD  
2022  
Selder  
PFSA: 0.7  
PFCA: < DL  
PFAS: 0.7

MO157-SLA  
2023  
Sla  
PFSA: 0.9  
PFCA: 1.66  
PFAS: 2.55

MO80-VENK  
2022  
Venkel  
PFSA: < DL  
PFCA: < DL  
PFAS: < DL

MO80-RABA  
2022  
Rabarber  
PFSA: 0.03  
PFCA: < DL  
PFAS: 0.03

MO80-SELD  
2022  
Selder  
PFSA: < DL  
PFCA: < DL  
PFAS: < DL

MO80-SLA  
2022  
Sla  
PFSA: 0.64  
PFCA: < DL  
PFAS: 0.64

MO80-RABA  
2022  
Rabarber  
PFSA: 0.04  
PFCA: < DL  
PFAS: 0.04

STA75-RUCO  
2022  
Rucola  
PFSA: 0.31  
PFCA: 0.05  
PFAS: 0.36

STA75-SLA  
2022  
Sla  
PFSA: 0.08  
PFCA: < DL  
PFAS: 0.08

STA75-RABA  
2022  
Rabarber  
PFSA: < DL  
PFCA: < DL  
PFAS: < DL

LA128-RABA  
2022  
Rabarber  
PFSA: < DL  
PFCA: < DL  
PFAS: < DL

SC17-RABA  
2022  
Rabarber  
PFSA: < DL  
PFCA: < DL  
PFAS: < DL

SC17-RABA  
2022  
Rabarber  
PFSA: 0.05  
PFCA: 0.25  
PFAS: 0.3

SC17-SLA  
2022  
Sla  
PFSA: < DL  
PFCA: < DL  
PFAS: < DL

BL21-ANDI  
2022  
Andijvie  
PFSA: 0.08  
PFCA: < DL  
PFAS: 0.08

BL21-RUCO  
2022  
Rucola  
PFSA: 0.27  
PFCA: 0.14  
PFAS: 0.41

PO164-RABA-001  
2022  
Rabarber  
PFSA: < DL  
PFCA: < DL  
PFAS: < DL

NES4-RABA  
2022  
Rabarber  
PFSA: < DL  
PFCA: < DL  
PFAS: < DL

AU6-MUNT-001  
2022  
Munt  
PFSA: 0.35  
PFCA: 5.62  
PFAS: 5.97

WA17-RABA-001  
2022  
Rabarber  
PFSA: < DL  
PFCA: 0.12  
PFAS: 0.12

FR1-PREI-001  
2022  
Prei  
PFSA: < DL  
PFCA: < DL  
PFAS: < DL

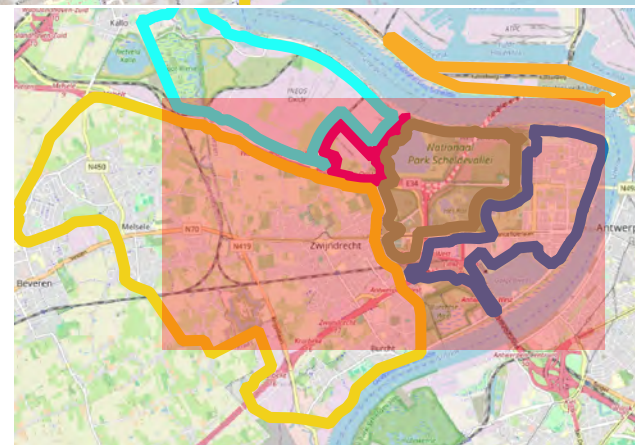
FR1-BASI-001  
2022  
Basilicum  
PFSA: 0.03  
PFCA: 0.12  
PFAS: 0.15

FR1-SELD-001  
2022  
Selder  
PFSA: 0.05  
PFCA: 0.18  
PFAS: 0.22

WIS-ROZE-001  
2022  
Rozemarijn  
PFSA: 0.33  
PFCA: 3.9  
PFAS: 4.23

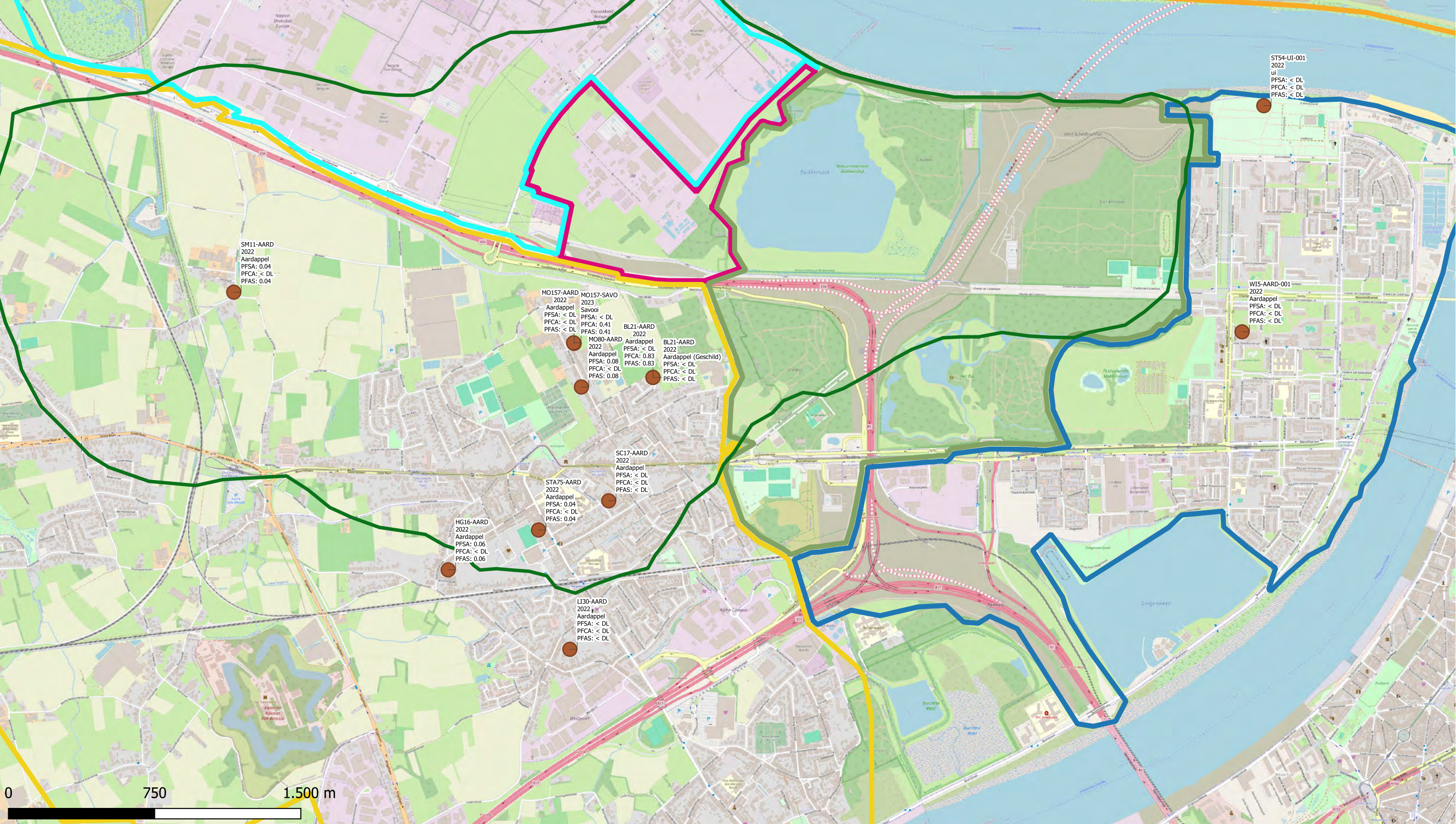
0 750 1.500 m

- Richtwaarde contour PFOS
- Deelzones projectgebied
- Vaste deel aarde
- 3M-site
- Gewassen
- Industriezone
- Bladgewas
- Natuurgebieden
- Gebied ten zuiden van E34
- Linkeroever
- Rechteroever



<p><b>ERM N.V.</b></p> <p>Kantersteen 47 1000 Brussel Tel.: +32 2 550 02 80 Fax: +32 2 287 36 79</p>		
<p>Schaal: <b>1:17780</b></p>	<p>Titel: Beschrijvend bodemonderzoek - 3M site en omgeving.</p> <p>Beschrijving: Somconcentraties voor PFSA, PFCA en PFAS voor bladgewassen (µg/kg ng)</p>	
<p>Data range: 2022-2023</p>	<p>© OpenStreetMap-contributors</p>	





ST54-UI-001  
2022  
ui  
PFSA: < DL  
PFCA: < DL  
PFAS: < DL

SM11-AARD  
2022  
Aardappel  
PFSA: 0.04  
PFCA: < DL  
PFAS: 0.04

MO157-AARD  
2022  
Aardappel  
PFSA: < DL  
PFCA: < DL  
PFAS: < DL

MO157-SAVO  
2023  
Savooi  
PFSA: < DL  
PFCA: 0.41  
PFAS: 0.41

MO80-AARD  
2022  
Aardappel  
PFSA: 0.08  
PFCA: < DL  
PFAS: 0.08

BL21-AARD  
2022  
Aardappel  
PFSA: < DL  
PFCA: 0.83  
PFAS: 0.83

BL21-AARD  
2022  
Aardappel (Geschild)  
PFSA: < DL  
PFCA: < DL  
PFAS: < DL

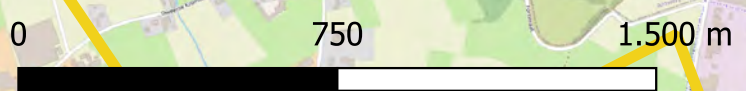
SC17-AARD  
2022  
Aardappel  
PFSA: < DL  
PFCA: < DL  
PFAS: < DL

STA75-AARD  
2022  
Aardappel  
PFSA: 0.04  
PFCA: < DL  
PFAS: 0.04

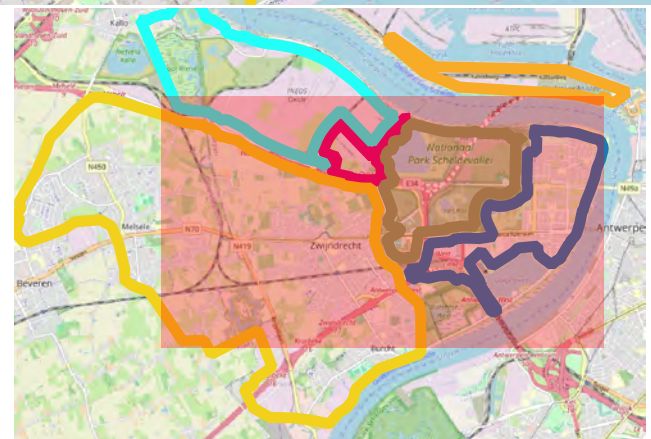
HG16-AARD  
2022  
Aardappel  
PFSA: 0.06  
PFCA: < DL  
PFAS: 0.06

LI30-AARD  
2022  
Aardappel  
PFSA: < DL  
PFCA: < DL  
PFAS: < DL


W15-AARD-001  
2022  
Aardappel  
PFSA: < DL  
PFCA: < DL  
PFAS: < DL



- Richtwaarde contour PFOS
- Deelzones projectgebied
- Vaste deel aarde
- 3M-site
- Gewassen
- Industriezone
- Knolgewassen
- Natuurgebieden
- Gebied ten zuiden van E34
- Linkeroever
- Rechteroever

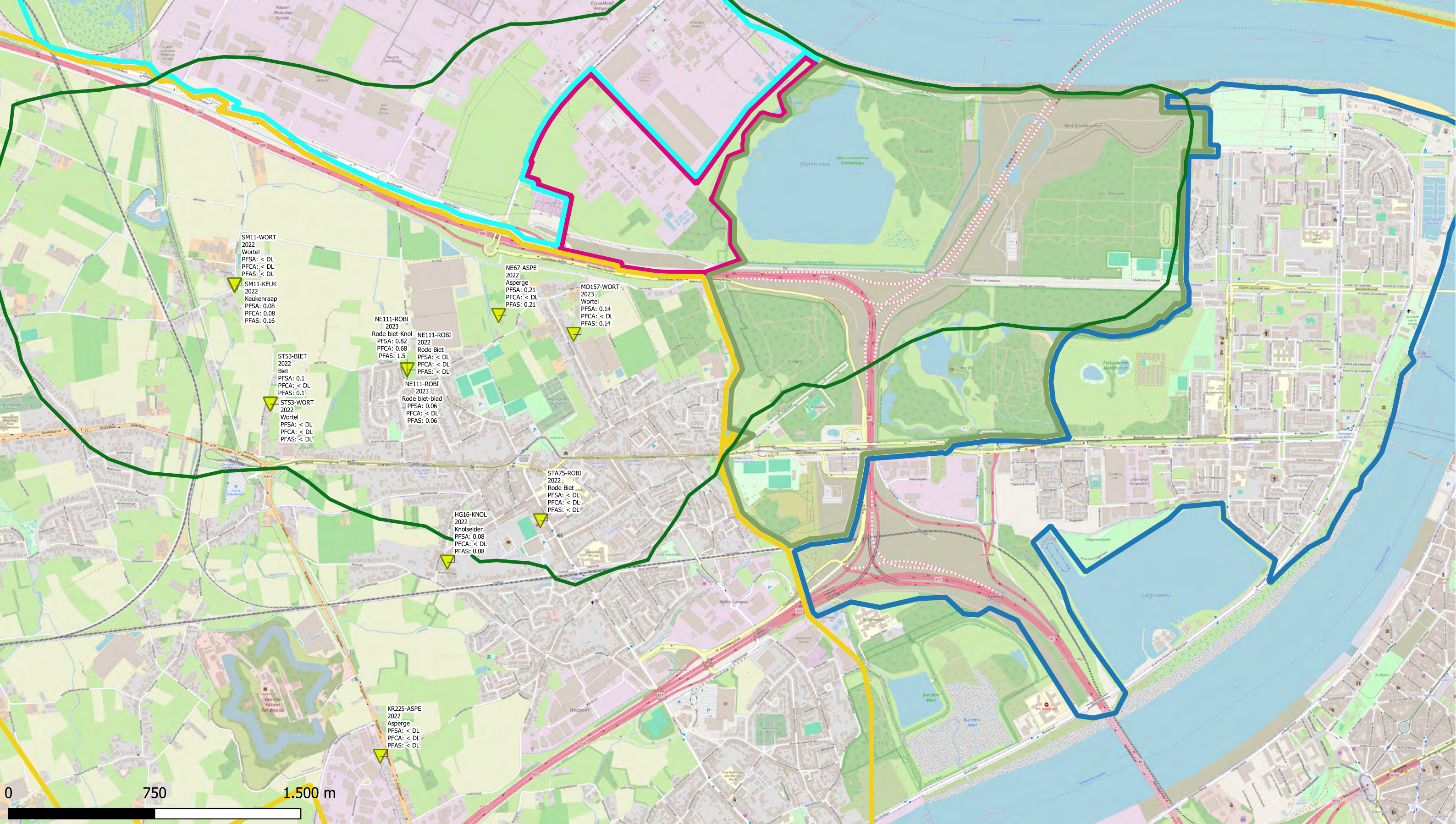


**ERM N.V.**  
Kantersteen 47  
1000 Brussel  
Tel.: +32 2 550 02 80  
Fax.: +32 2 287 36 79



Schaal: <b>1:17780</b>	Titel: Beschrijvend bodemonderzoek - 3M site en omgeving.
Data range: 2022-2023	Beschrijving: Somconcentraties voor PFSA, PFCA en PFAS voor knolgewassen (µg/kg ng)
© OpenStreetMap-contributors	





SM11-WORT  
2022  
Wortel  
PFSA: < DL  
PFCA: < DL  
PFAS: < DL

SM11-KEUK  
2022  
Keukenraap  
PFSA: 0.08  
PFCA: 0.08  
PFAS: 0.16

ST53-BIET  
2022  
Biet  
PFSA: 0.1  
PFCA: < DL  
PFAS: 0.1

ST53-WORT  
2022  
Wortel  
PFSA: < DL  
PFCA: < DL  
PFAS: < DL

NE111-ROBI  
2023  
Rode biet-Knol  
PFSA: 0.82  
PFCA: 0.68  
PFAS: 1.5

NE111-ROBI  
2022  
Rode Biet  
PFSA: < DL  
PFCA: < DL  
PFAS: < DL

NE111-ROBI  
2023  
Rode biet-blad  
PFSA: 0.06  
PFCA: < DL  
PFAS: 0.06

NE67-ASPE  
2022  
Asperge  
PFSA: 0.21  
PFCA: < DL  
PFAS: 0.21

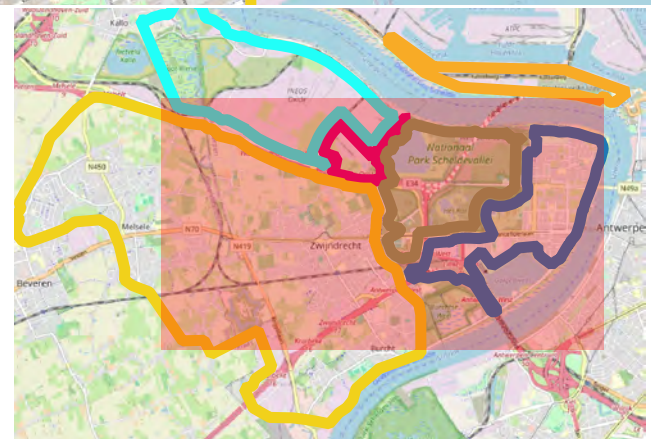
MO157-WORT  
2023  
Wortel  
PFSA: 0.14  
PFCA: < DL  
PFAS: 0.14

STA75-ROBI  
2022  
Rode Biet  
PFSA: < DL  
PFCA: < DL  
PFAS: < DL


HG16-KNOL  
2022  
Knolselder  
PFSA: 0.08  
PFCA: < DL  
PFAS: 0.08

KR225-ASPE  
2022  
Asperge  
PFSA: < DL  
PFCA: < DL  
PFAS: < DL

- Richtwaarde contour PFOS
- Vaste deel aarde
- Gewassen
- Wortelgewas
- Deelzones projectgebied
- 3M-site
- Industriezone
- Natuurgebieden
- Gebied ten zuiden van E34
- Linkeroever
- Rechteroever



**ERM N.V.**  
Kantersteen 47  
1000 Brussel  
Tel.: +32 2 550 02 80  
Fax: +32 2 287 36 79



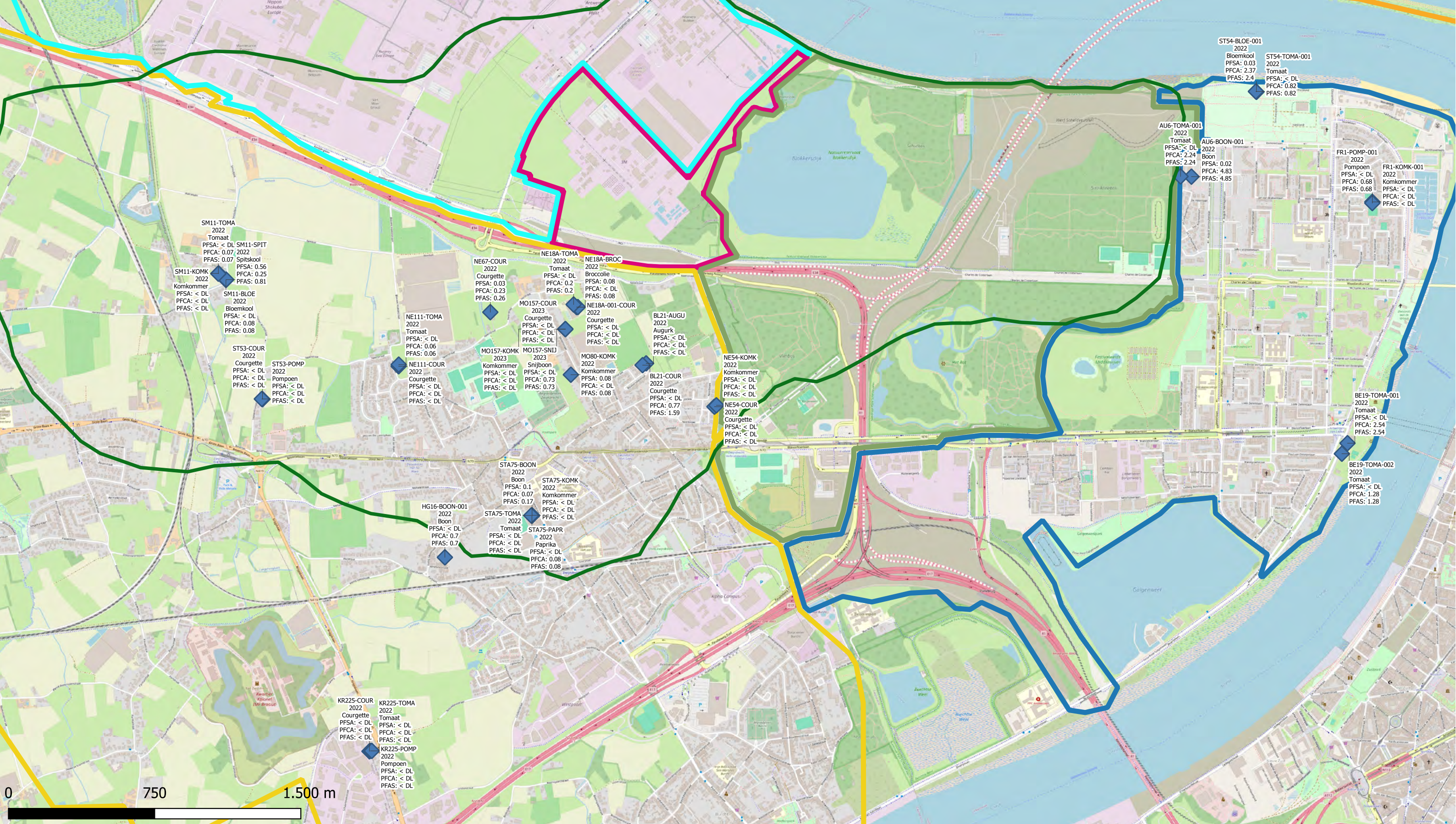
Schaal:  
1:17780

Titel: Beschrijvend bodemonderzoek - 3M site en omgeving.  
Beschrijving:  
Somconcentraties voor PFSA, PFCA en PFAS voor wortelgewassen (µg/kg ng)

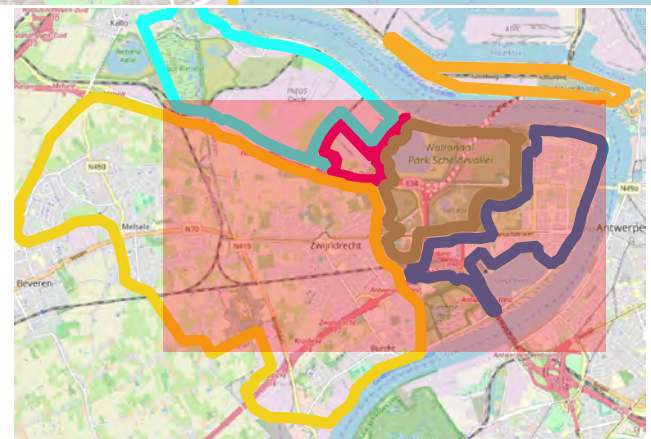
Data range:  
2022-2023

© OpenStreetMap-contributors





- Richtwaarde contour PFOS
- Vaste deel aarde
- 3M-site
- Industriezone
- Natuurgebieden
- Gebied ten zuiden van E34
- Linkeroever
- Rechteroever
- ◆ Gewassen
- ◆ Andere gewassen



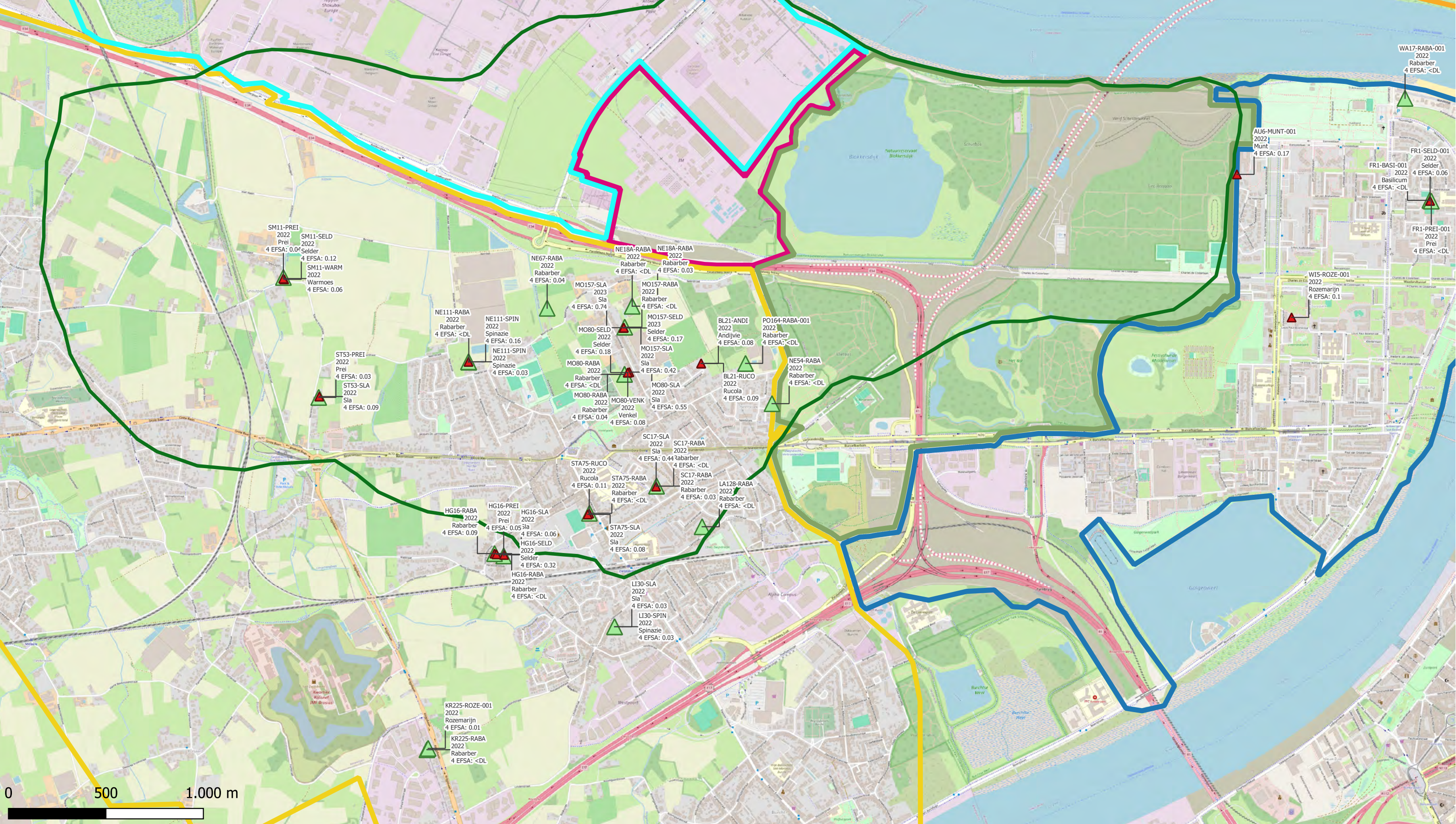
**ERM N.V.**  
Kantersteen 47  
1000 Brussel  
Tel.: +32 2 550 02 80  
Fax: +32 2 287 36 79

Schaal: <b>1:17780</b>	Titel: Beschrijvend bodemonderzoek - 3M site en omgeving.
Data range: 2022-2023	Beschrijving: Somconcentraties voor PFSA, PFCA en PFAS voor andere gewassen (µg/kg ng)
© OpenStreetMap-contributors	

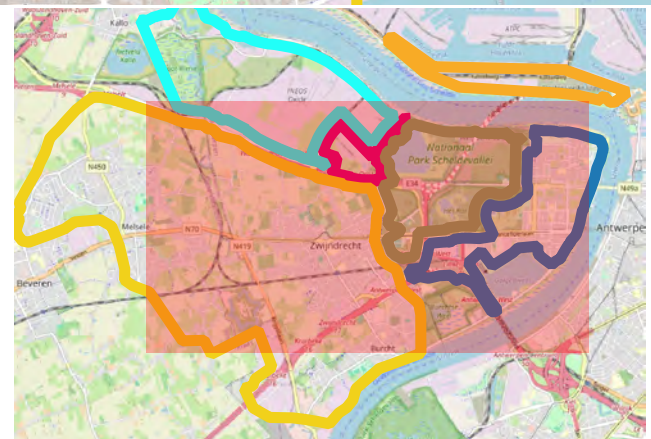








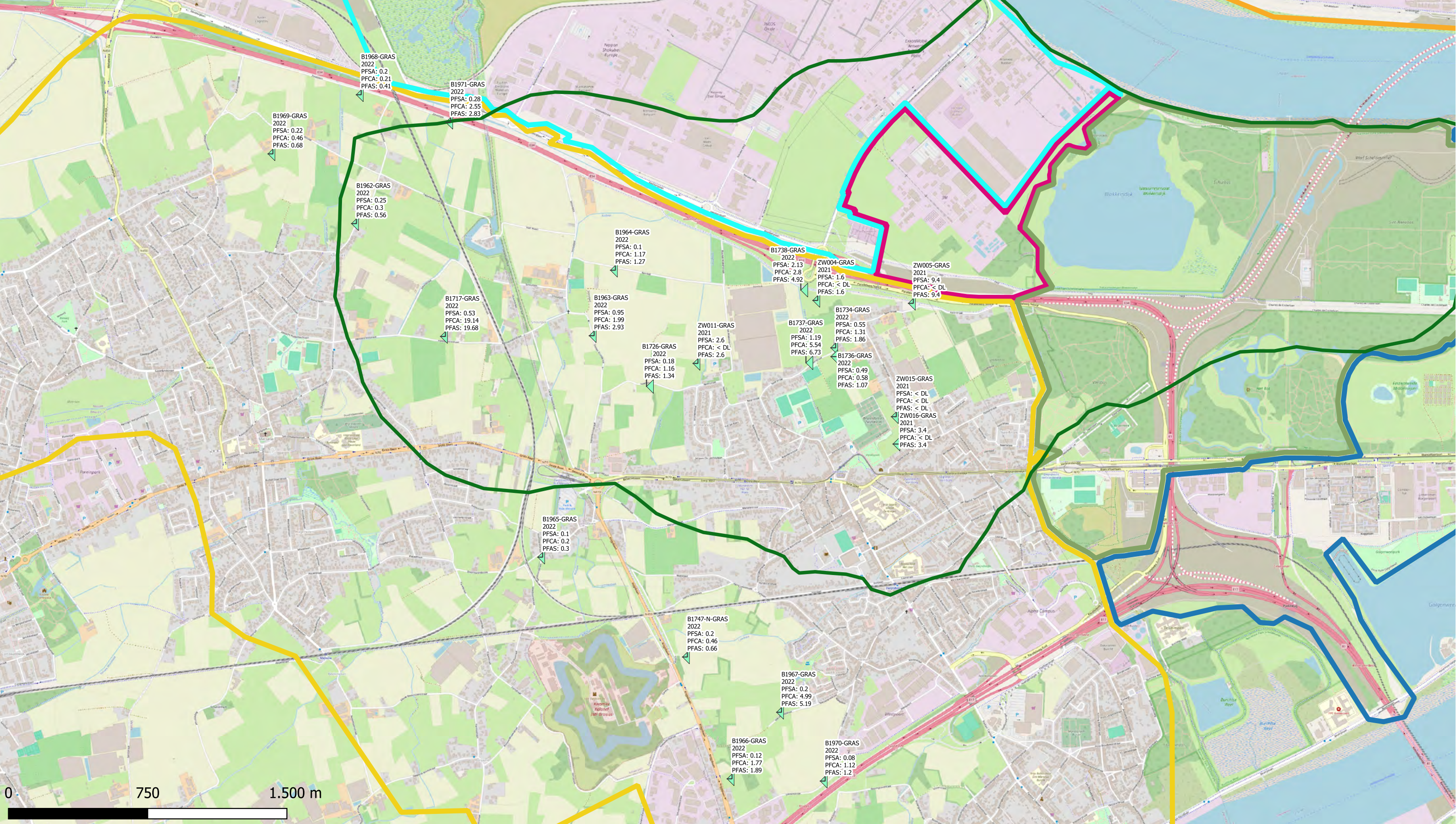
- Richtwaarde contour PFOS
  - Vaste deel aarde
  - 3M-site
  - Industriezone
  - Natuurgebieden
  - Gebied ten zuiden van E34
  - Linkeroever
  - Rechteroever
  - > EAC FAVV
  - < EAC FAVV
- Deelzones projectgebied**



**ERM N.V.**  
 Kantersteen 47  
 1000 Brussel  
 Tel.: +32 2 550 02 80  
 Fax: +32 2 287 36 79

Schaal:	Titel: Beschrijvend bodemonderzoek - 3M site en omgeving.
1:17780	Beschrijving: Toetsing EAC voor fruit (µg/kg ng)
Data range: 2022-2023	© OpenStreetMap-contributors





B1968-GRAS  
2022  
PFSA: 0.2  
PFCA: 0.21  
PFAS: 0.41

B1971-GRAS  
2022  
PFSA: 0.28  
PFCA: 2.55  
PFAS: 2.83

B1969-GRAS  
2022  
PFSA: 0.22  
PFCA: 0.46  
PFAS: 0.68

B1962-GRAS  
2022  
PFSA: 0.25  
PFCA: 0.3  
PFAS: 0.56

B1717-GRAS  
2022  
PFSA: 0.53  
PFCA: 19.14  
PFAS: 19.68

B1964-GRAS  
2022  
PFSA: 0.11  
PFCA: 1.17  
PFAS: 1.27

B1738-GRAS  
2022  
PFSA: 2.13  
PFCA: 2.8  
PFAS: 4.92

ZW004-GRAS  
2021  
PFSA: 1.6  
PFCA: < DL  
PFAS: 1.6

ZW005-GRAS  
2021  
PFSA: 9.4  
PFCA: < DL  
PFAS: 9.4

B1963-GRAS  
2022  
PFSA: 0.95  
PFCA: 1.99  
PFAS: 2.93

B1726-GRAS  
2022  
PFSA: 0.18  
PFCA: 1.16  
PFAS: 1.34

ZW011-GRAS  
2021  
PFSA: 2.6  
PFCA: < DL  
PFAS: 2.6

B1737-GRAS  
2022  
PFSA: 1.19  
PFCA: 5.54  
PFAS: 6.73

B1736-GRAS  
2022  
PFSA: 0.49  
PFCA: 0.58  
PFAS: 1.07

ZW015-GRAS  
2021  
PFSA: < DL  
PFCA: < DL  
PFAS: < DL

ZW016-GRAS  
2021  
PFSA: 3.4  
PFCA: < DL  
PFAS: 3.4

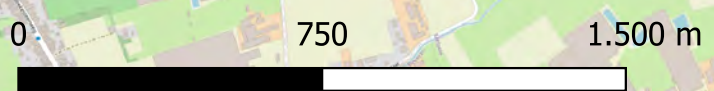
B1965-GRAS  
2022  
PFSA: 0.1  
PFCA: 0.2  
PFAS: 0.3

B1747-N-GRAS  
2022  
PFSA: 0.2  
PFCA: 0.46  
PFAS: 0.66

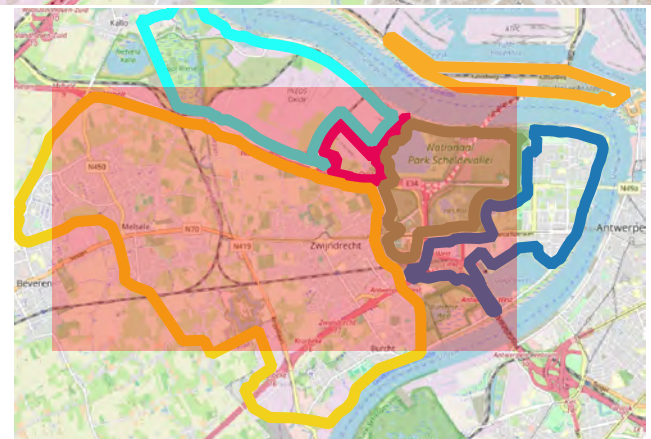
B1967-GRAS  
2022  
PFSA: 0.2  
PFCA: 4.99  
PFAS: 5.19

B1966-GRAS  
2022  
PFSA: 0.12  
PFCA: 1.77  
PFAS: 1.89

B1970-GRAS  
2022  
PFSA: 0.08  
PFCA: 1.12  
PFAS: 1.2



- Richtwaarde contour PFOS
- Vaste deel aarde
- 3M-site
- Industriezone
- Natuurgebieden
- Gebied ten zuiden van E34
- Linkeroever
- Rechteroever
- ◀ Gras
- ▶ Mais
- Deelzones projectgebied

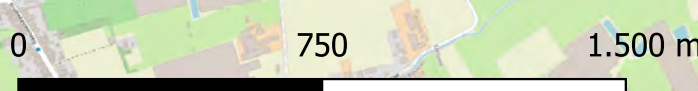
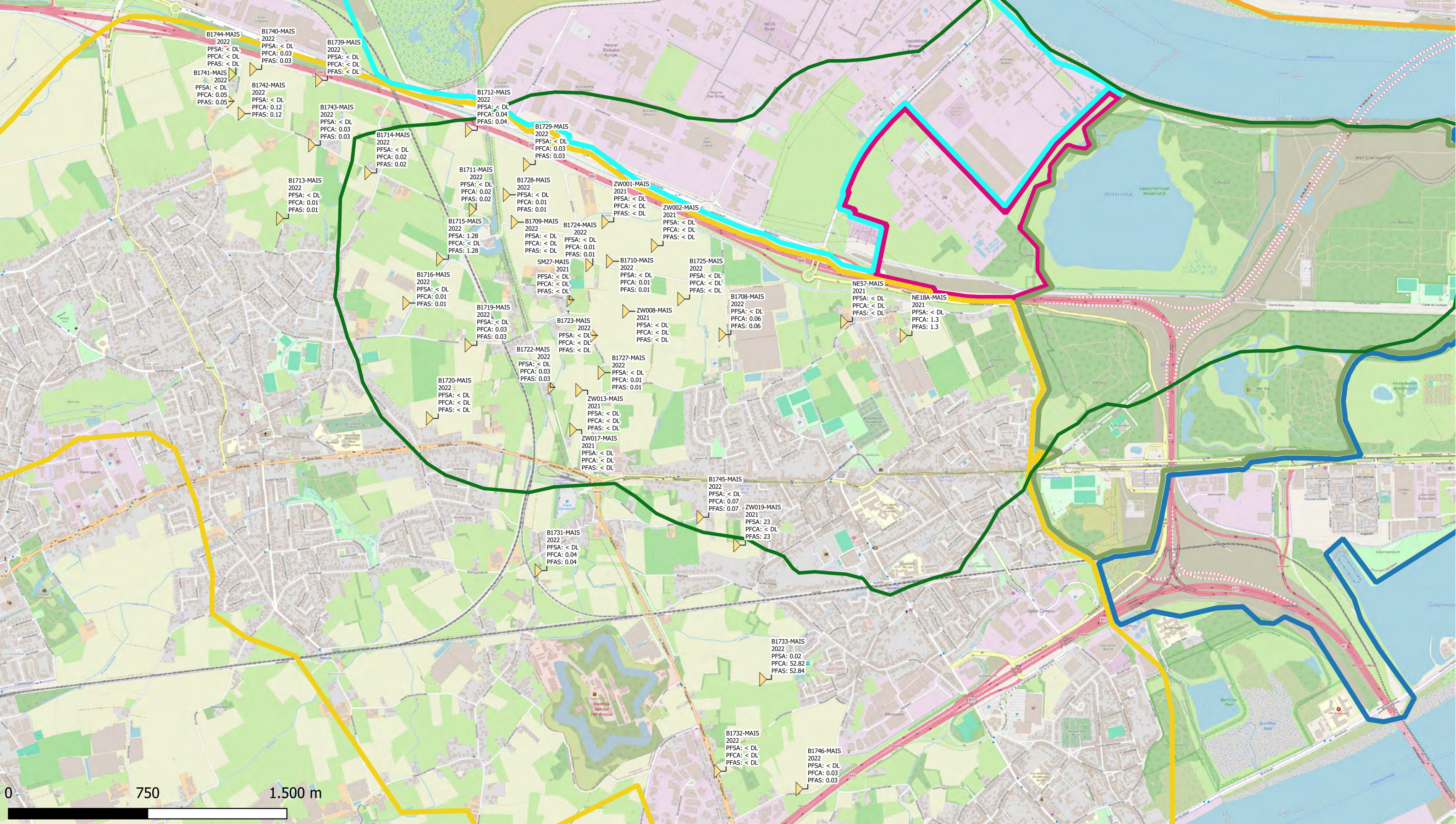


**ERM N.V.**  
Kantersteen 47  
1000 Brussel  
Tel.: +32 2 550 02 80  
Fax: +32 2 287 36 79

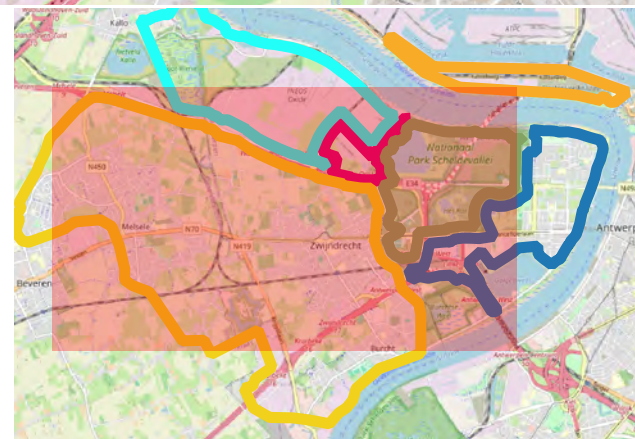
Schaal: 1:18669,21  
Titel: Beschrijvend bodemonderzoek - 3M site en omgeving.  
Beschrijving: Somconcentraties voor PFSA, PFCA en PFAS voor gras (µg/kg ng)

Data range: 2022-2023  
© OpenStreetMap-contributors





- Richtwaarde contour PFOS
  - Vaste deel aarde
  - Maïs en gras
  - Gras
  - Mais
  - 3M-site
  - Industriezone
  - Natuurgebieden
  - Gebied ten zuiden van E34
  - Linkeroever
  - Rechteroever
- Deelzones projectgebied



**ERM N.V.**  
 Kantersteen 47  
 1000 Brussel  
 Tel.: +32 2 550 02 80  
 Fax.: +32 2 287 36 79

Schaal: 1:18669,21  
 Titel: Beschrijvend bodemonderzoek - 3M site en omgeving.  
 Beschrijving: Somconcentraties voor PFSA, PFCA en PFAS voor maïs (µg/kg ng)

Data range: 2022-2023  
 © OpenStreetMap-contributors





# ERM

ERM HEEFT MEER DAN 160 KANTOREN IN DE  
VOLGENDE LANDEN EN GEBIEDEN OVER DE HELE  
WERELD

Argentinië

Australië

België

Brazilië

Canada

China

Colombia

Frankrijk

Duitsland

Ghana

Guyana

Hong Kong

India

Indonesië

Ierland

Italië

Japan

Kazachstan

Kenia

Maleisië

Mexico

Mozambique

Nederland

Nieuw-Zeeland

Peru

Polen

Portugal

Puerto Rico

Roemenië

Senegal

Singapore

Spanje

Taiwan

Tanzania

Thailand

UK

VAE

Vietnam

VS

Zuid-Afrika

Zuid-Korea

Zwitserland

## **ERM Berchem**

Posthoflei 5 bus 6  
2600 Antwerpen-Berchem  
België

T: +32 3 287 36 50

**[www.erm.com](http://www.erm.com)**